



DZIENNIK URZĘDOWY

WOJEWÓDZTWA ŁÓDZKIEGO

Łódź, dnia 6 lutego 2024 r.

Poz. 1069

POROZUMIENIE MIĘDZYGMINNE NR 6/2023

z dnia 29 grudnia 2023 r.

w sprawie powierzenia Gminie Łask przez Gminę Buczek oraz Gminę Zelów zadania w zakresie publicznego transportu zbiorowego

Na podstawie art. 74 ustawy z dnia 8 marca 1990 r. o samorządzie gminnym (Dz. U. z 2023 r. poz. 40, 572, 1463, 1688), art. 7 ust. 1 pkt 1 ustawy z dnia 16 grudnia 2010 r. o publicznym transporcie zbiorowym (Dz. U. z 2022 r. poz. 1343, 2666 z 2023 r. poz. 1003, 1234, 1688, 1720) oraz Uchwały nr LXVI/869/2023 Rady Miejskiej w Łasku z dnia 20 grudnia 2023 r. w sprawie wyrażenia zgody na zawarcie porozumienia międzygminnego w zakresie organizacji publicznego transportu zbiorowego na linii komunikacyjnej nr C/1, C/2 oraz C/3, Uchwały nr XLIV/387/2023 Rady Gminy Buczek z dnia 28 grudnia 2023 r. w sprawie wyrażenia zgody na zawarcie porozumienia międzygminnego w zakresie organizacji publicznego transportu zbiorowego na linii komunikacyjnej nr C/1, C/2 oraz C/3 oraz Uchwały nr LIV/619/2023 Rady Miejskiej w Zelowie z dnia 28 grudnia 2023 r. w sprawie wyrażenia zgody na zawarcie porozumienia międzygminnego w zakresie organizacji publicznego transportu zbiorowego na linii komunikacyjnej nr C/1, C/2 oraz C/3, zawiera się Porozumienie międzygminne pomiędzy stronami:

1. Gmina Łask z/s w Łasku, ul. Warszawska 14, 98-100 Łask reprezentowana przez:
Gabriel Szkudlarek - Burmistrz Łasku,
przy kontrasygnacie Anny Głowińskiej - Skarbnika Gminy Łask;
2. Gmina Buczek z/s w Buczku, ul. Główna 20, 98-113 Buczek reprezentowana przez:
Bronisława Węglewskiego - Wójta Gminy Buczek,
przy kontrasygnacie Grażyny Jędryki - Skarbnika Gminy Buczek
3. Gmina Zelów z/s w Zelowie, ul. Żeromskiego 23, 97-425 Zelów reprezentowana przez:
Tomasz Jachymek - Burmistrz Zelowa,
przy kontrasygnacie Jadwigi Stróż - Skarbnika Miasta Zelów

§ 1. Przedmiotem Porozumienia jest powierzenie Gminie Łask zwanej dalej "Organizatorem" zadania polegającego na organizacji publicznego transportu zbiorowego, przez Gminę Buczek oraz Gminę Zelów w ich granicach administracyjnych.

§ 2. Organizator przejmuje prawa i obowiązki związane z realizacją zadania wskazanego w §1 w zakresie świadczenia usług publicznego transportu zbiorowego na linii komunikacyjnej nr C/1 na trasie Łask - Zelów (5,57 km na terenie Gminy Łask, 10,5 km na terenie Gminy Buczek oraz 3 km na terenie Gminy Zelów), na linii komunikacyjnej nr C/2 na trasie Zelów - Łask (3,96 km na terenie Gminy Łask, 10,5 km na terenie Gminy Buczek oraz 3 km na terenie Gminy Zelów) oraz na linii komunikacyjnej nr C/3 na trasie Zelów - Łask (3,40 km na terenie Gminy Łask, 10,5 km na terenie Gminy Buczek oraz 3 km na terenie Gminy Zelów).

§ 3. W imieniu Organizatora zadanie określone w Porozumieniu realizowane będzie przez samorządowy zakład budżetowy Gminy Łask - Zakład Komunikacji Miejskiej w Łasku zwany dalej "ZKM".

§ 4. Rozkład jazdy, liczba kursów oraz trasa dla linii komunikacyjnej nr C/1 zostały przedstawione w Załączniku nr 1 do Porozumienia.

§ 5. Rozkład jazdy, liczba kursów oraz trasa dla linii komunikacyjnej nr C/2 zostały przedstawione w Załączniku nr 2 do Porozumienia.

§ 6. Rozkład jazdy, liczba kursów oraz trasa dla linii komunikacyjnej nr C/3 zostały przedstawione w Załączniku nr 3 do Porozumienia.

§ 7. 1. Organizator zapewnia warunki organizacyjno-techniczne realizacji zadania będącego przedmiotem Porozumienia zgodnie z wymogami ustawy z dnia 16 grudnia 2010 r. o publicznym transporcie zbiorowym (Dz. U. z 2022 r. poz. 1343 ze zm.).

2. Gmina Buczek oraz Gmina Żelów mają możliwość zgłaszania Organizatorowi uwag dotyczących rozkładu jazdy na linii komunikacyjnej nr C/1, C/2 oraz C/3, które będą poddawane analizie i rozstrzygnięciu ZKM w Łasku.

§ 8. 1. Finansowanie kosztów utrzymania linii komunikacyjnej nr C/1, C/2 oraz C/3 na terenie Gminy Buczek oraz Gminy Żelów odbywać się będzie w oparciu o:

- 1) uzyskane przychody ze sprzedaży biletów jednorazowych oraz okresowych zgodnie z Uchwałą nr LVI/686/2023 Rady Miejskiej w Łasku z dnia 8 lutego 2023 r. w sprawie ustalenia ulg i cen za usługi przewozowe lokalnego transportu zbiorowego świadczone przez Zakład Komunikacji Miejskiej w Łasku;
- 2) otrzymaną przez Gminę Łask od Wojewody Łódzkiego dopłatę z Funduszu rozwoju przewozów autobusowych o charakterze użyteczności publicznej dla linii wskazanych w § 2;
- 3) dotacje przekazywane Gminie Łask przez Gminę Buczek oraz Gminę Żelów.

2. Organizator jest zobowiązany poinformować Gminę Buczek oraz Gminę Żelów o każdej zmianie uchwały określającej ceny biletów wskazanej w ust. 1 pkt. 1, natomiast zmiana tej uchwały nie wpływa na konieczność zmiany Porozumienia.

3. Dotacje otrzymane od Gminy Buczek oraz Gminy Żelów stanowią dopłatę do kosztów powierzonego zadania.

4. Ustala się, że wysokość dotacji Gminy Buczek w okresie od 1 stycznia 2024 r. do 31 grudnia 2024 r. wynosi 80.113,16 zł (słownie: osiemdziesiąt tysięcy sto trzynaście złotych szesnaście groszy).

5. Ustala się, że wysokość dotacji Gminy Żelów w okresie od 1 stycznia 2024 r. do 31 grudnia 2024 r. wynosi 43.629,54 zł (słownie: czterdzieści trzy tysiące sześćset dwadzieścia dziewięć złotych pięćdziesiąt cztery grosze).

6. Gmina Buczek oraz Gmina Żelów dokonają wpłaty dotacji do 30 czerwca 2024 r., przelewem na konto Gminy Łask, a przekazane środki Gmina Łask wykorzysta do 31 grudnia 2024 r.

7. Rozliczenie otrzymanych dotacji nastąpi do 15 stycznia 2025 r. na podstawie Załącznika nr 4 i 5 do Porozumienia, w oparciu o informację ZKM o przejechanych wozokilometrach, poniesionych kosztach oraz osiągniętych przychodach ze sprzedaży biletów za rok 2024.

8. W przypadku wystąpienia niedopłaty ze strony Gminy Buczek lub Gminy Żelów, są one zobowiązane do uregulowania należności w terminie do 31 stycznia 2025 r. przelewem na konto Gminy Łask.

9. W przypadku wystąpienia nadpłaty ze strony Gminy Buczek lub Gminy Żelów, Gmina Łask jest zobowiązana do zwrotu środków przelewem na konto Gminy Buczek lub Gminy Żelów do 31 stycznia 2025 r.

10. Gmina Łask nie ponosi odpowiedzialności za niewykonanie kursów spowodowane brakiem przejeżdżalności dróg na obszarze Gminy Buczek i Gminy Żelów oraz szczególnie niekorzystnymi warunkami atmosferycznymi.

§ 9. Porozumienie zostaje zawarte na czas określony od 1 stycznia 2024 r. do 31 grudnia 2024 r. i podlega publikacji w Dzienniku Urzędowym Województwa Łódzkiego.

§ 10. 1. Każda ze stron ma prawo rozwiązania Porozumienia za uprzednim 1-miesięcznym okresem wypowiedzenia.

2. Wypowiedzenie Porozumienia przez jedną ze stron skutkuje jego rozwiązaniem w całości.

§ 11. W sprawach nieuregulowanych Porozumieniem zastosowanie mają następujące przepisy prawa:

- 1) ustawa z dnia 8 marca 1990 r. o samorządzie gminnym (Dz. U. z 2023 r. poz. 40 ze zm.);
- 2) ustawa z dnia 16 grudnia 2010 r. o publicznym transporcie zbiorowym (Dz. U. z 2022 r. poz. 1343 ze zm.);
- 3) ustawa z dnia 15 listopada 1984 r. Prawo przewozowe (Dz. U. z 2020 r. poz. 8);
- 4) ustawa z dnia 23 kwietnia 1964 r. Kodeks cywilny (Dz. U. z 2023 r. poz. 1610 ze zm.).

§ 12. Wszelkie zmiany Porozumienia wymagają wprowadzenia w formie pisemnej pod rygorem nieważności.

§ 13. Porozumienie sporządzono w trzech jednobrzmiących egzemplarzach, po jednym dla każdej ze stron Porozumienia.

§ 14. Integralną częścią Porozumienia są następujące załączniki:

- 1) Załącznik nr 1 - rozkład jazdy oraz trasa na linii komunikacyjnej nr C/1;
- 2) Załącznik nr 2 - rozkład jazdy oraz trasa na linii komunikacyjnej nr C/2;
- 3) Załącznik nr 3 - rozkład jazdy oraz trasa na linii komunikacyjnej nr C/3;
- 4) Załącznik nr 4 - ustalenie liczby wozokilometrów;
- 5) Załącznik nr 5 - ustalenie wysokości dotacji.

Burmistrz Łasku

Skarbnik Gminy Łask

Gabriel Szkudlarek

Anna Głowińska

Wójt Gminy Buczek

Skarbnik Gminy Buczek

Bronisław Węglewski

Grażyna Jędryka

Burmistrz Zelowa

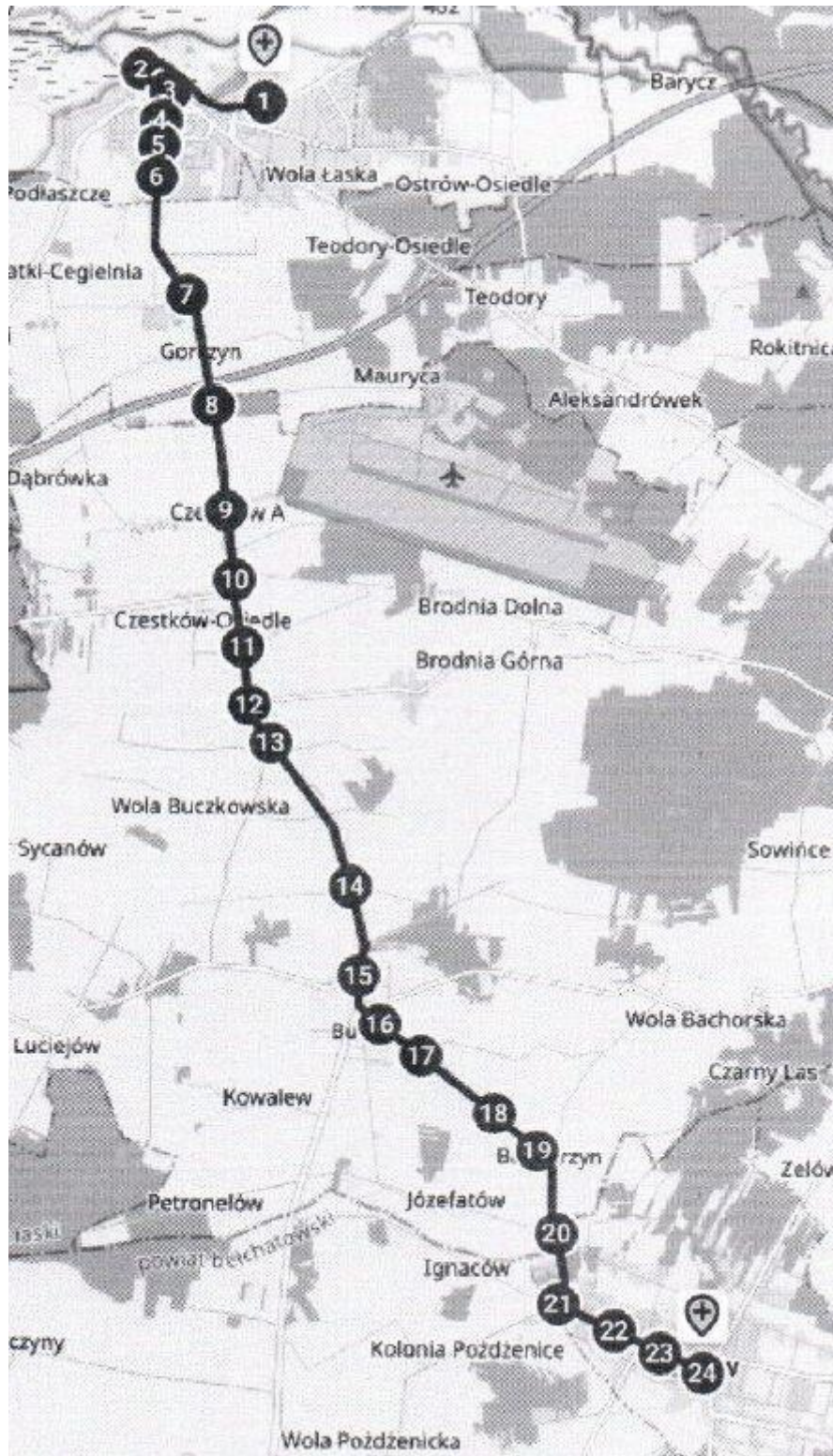
Skarbnik Miasta Żelów

Tomasz Jachymek

Jadwiga Stróż

Załącznik Nr 1 do porozumienia międzygminnego Nr 6/2023
z dnia 29 grudnia 2023 r.

TRASA DLA LINII KOMUNIKACYJNEJ NR C/1 ŁASK - ZELÓW



Łask Warszawska/Siedzikówny - Łask Zielona - Łask Pl. 11 Listopada - Łask Narutowicza/ 1 Maja -
Łask Narutowicza/Prostokątna - Łask Narutowicza/Słoneczna - Gorzyczyn Osiedle - Mauryca - Czestków

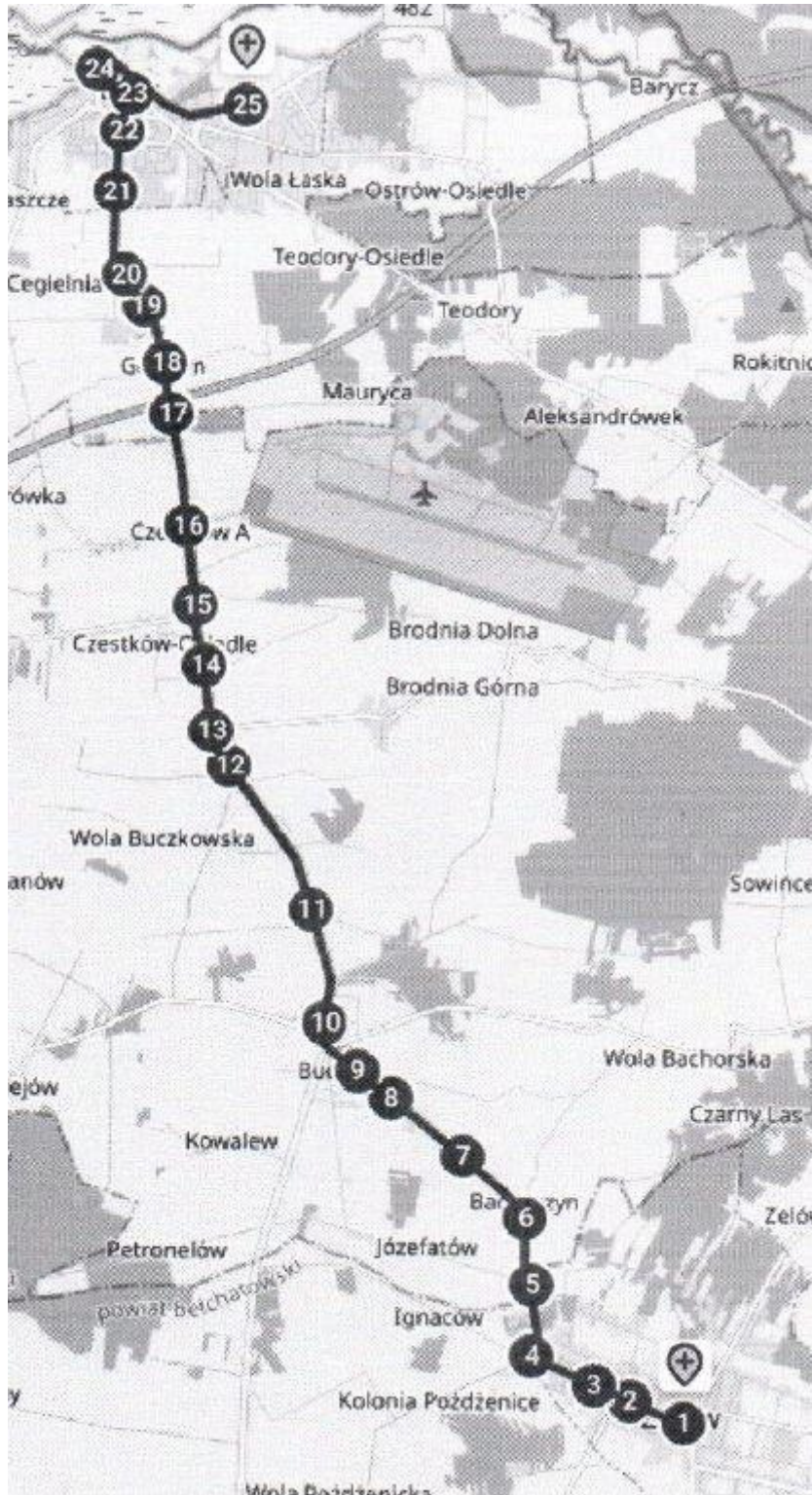
A - Czestków B - Czestków F - Wola Buczkowska/Brodnia - Wola Buczkowska - Buczek/Wygwizdów - Buczek - Buczek Główna/Spokojna - Buczek Główna/Brojsce - Bachorzyn 1 - Bachorzyn 2 - Zelów Zachodnia/Herbertowska - Zelów Kościuszki/Zachodnia - Zelów Kościuszki/Pileckiego - Zelów Kościuszki/Sikorskiego - Zelów Pl. Dąbrowskiego

ROZKŁAD JAZDY DLA LINII KOMUNIKACYJNEJ NR C/1 ŁASK - ZELÓW

Rozkład jazdy C/1 Łask - Zelów dni nauki szkolnej							
nr przyst.	DI trasy	19,07	19,07	19,07	19,07	19,07	19,07
	symbol trasy	ŁZ - 01	ŁZ - 01	ŁZ - 01	ŁZ - 01	ŁZ - 01	ŁZ - 01
	nazwa przyst.	Godziny odjazdów					
1	Łask Warszawska/Siedzikówny	05:20	06:15	07:05	14:10	15:10	16:10
2	Łask Zielona	05:23	06:17	07:08	14:13	15:12	16:13
3	Łask 11 Listopada	05:24	06:18	07:09	14:14	15:13	16:14
4	Łask Narutowicza/1Maja	05:25	06:20	07:10	14:15	15:14	16:15
5	Łask Narutowicza/Prostokątna	05:26	06:20	07:11	14:16	15:15	16:16
6	Łask Narutowicza/Słoneczna	05:26	06:21	07:11	14:17	15:15	16:17
7	Gorczyń/Osiedle	05:29	06:24	07:14	14:19	15:17	16:19
8	Maurycy	05:31	06:25	07:16	14:21	15:19	16:21
9	Czestków A	05:33	06:27	07:17	14:23	15:21	16:23
10	Czestków B	05:34	06:29	07:19	14:24	15:22	16:24
11	Czestków F	05:35	06:30	07:20	14:26	15:24	16:26
12	Wola Buczkowska/Brodnia	05:36	06:31	07:21	14:27	15:25	16:27
13	Wola Buczkowska	05:37	06:32	07:22	14:28	15:26	16:28
14	Buczek/Wygwizdów	05:40	06:35	07:25	14:31	15:28	16:31
15	Buczek	05:42	06:37	07:26	14:33	15:30	16:33
16	Buczek Główna/Spokojna	05:43	06:38	07:27	14:34	15:31	16:34
17	Buczek Główna/Brojsce	05:45	06:39	07:28	14:35	15:32	16:35
18	Bachorzyn 1	05:46	06:40	07:30	14:36	15:34	16:37
19	Bachorzyn 2	05:47	06:41	07:31	14:37	15:35	16:38
20	Zelów Zachodnia/Herbertowska	05:49	06:43	07:33	14:39	15:36	16:40
21	Zelów Kościuszki/Zachodnia	05:50	06:44	07:34	14:40	15:38	16:41
22	Zelów Kościuszki/Pileckiego	05:51	06:46	07:35	14:41	15:39	16:42
23	Zelów Kościuszki/Sikorskiego	05:53	06:47	07:37	14:42	15:40	16:43
24	Zelów Plac Dąbrowskiego	05:54	06:48	07:38	14:43	15:41	16:44

Załącznik Nr 2 do porozumienia międzygminnego Nr 6/2023
z dnia 29 grudnia 2023 r.

TRASA DLA LINII KOMUNIKACYJNEJ NR C/2 ZELÓW - ŁASK



Zelów Pl. Dąbrowskiego - Zelów Kościuszki/Sikorskiego - Zelów Kościuszki/Pileckiego - Zelów
Kościuszki/Zachodnia - Zelów Zachodnia/Herbertowska - Bachorzyn 2 - Bachorzyn 1 - Buczek
Główna/Brojce - Buczek Główna/Spokojna - Buczek - Buczek/Wygwizdów - Wola Buczkowska - Wola

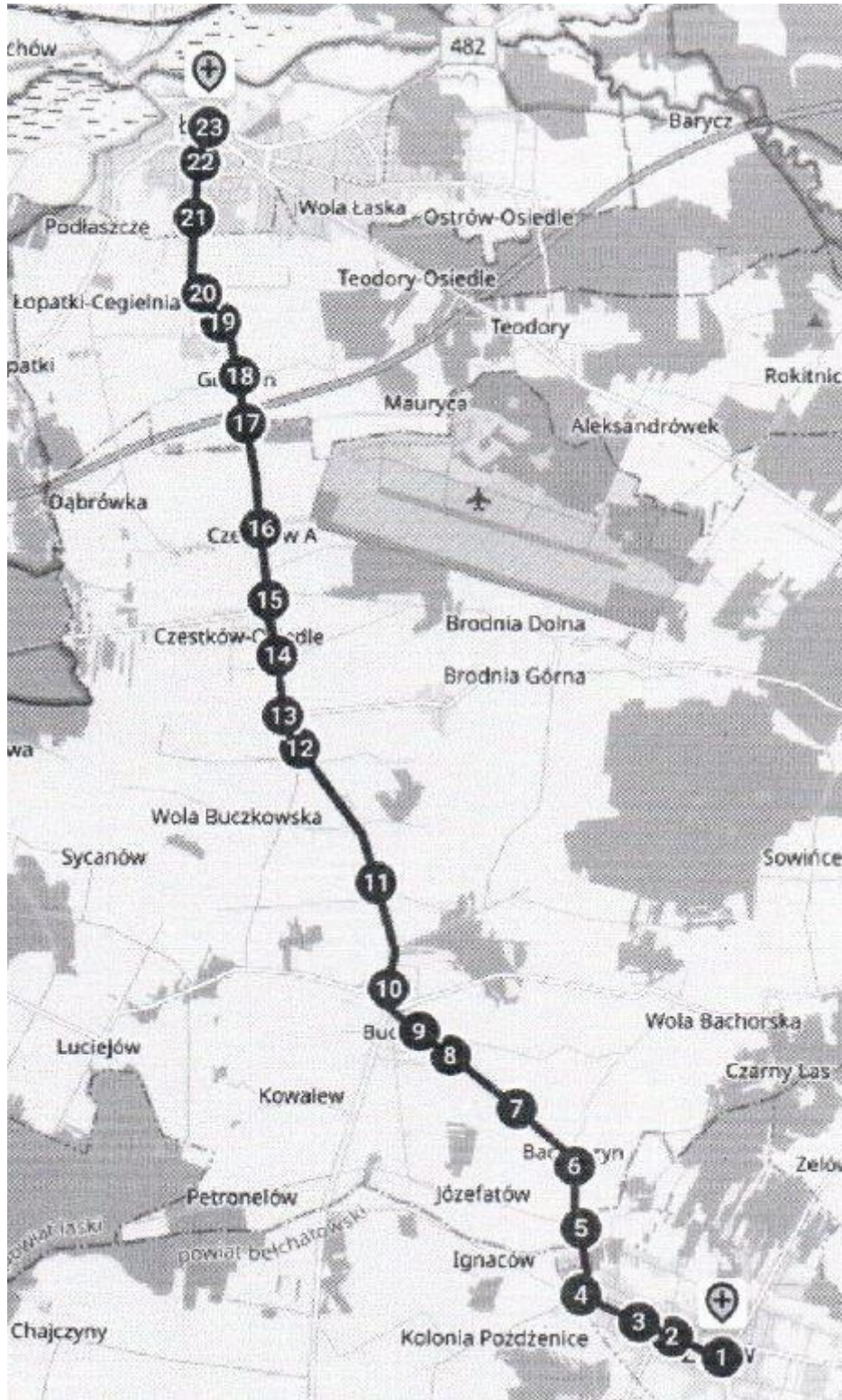
Buczkowska/Brodnia - Czestków F - Czestków B - Czestków A - Mauryca - Gorczyn/Wiadukt - Gorczyn/Osiedle - Gorczyn - Łask Narutowicza/Słoneczna - Łask Narutowicza/1 Maja - Łask Pl. 11 Listopada - Łask Zielona - Łask Warszawska/Szpital

ROZKŁAD JAZDY DLA LINII KOMUNIKACYJNEJ NR C/2 ZELÓW - ŁASK

Rozkład C/2 Zelów Łask Szpital dni nauki szkolnej						
nr przystanku	Dł trasy	17,46	17,46	17,46	17,46	17,46
	symbol trasy	ZŁ-01	ZŁ-01	ZŁ-01	ZŁ-01	ZŁ-01
	nazwa przystanku	Godziny odjazdów				
1	Zelów Plac Dąbrowskiego	06:00	07:40	14:45	15:50	16:45
2	Zelów Kościuszki/Sikorskiego	06:01	07:41	14:46	15:51	16:46
3	Zelów Kościuszki/Pileckiego	06:02	07:42	14:47	15:52	16:47
4	Zelów Kościuszki/Zachodnia	06:03	07:43	14:48	15:53	16:48
5	Zelów Zachodnia/Herbertowska	06:05	07:45	14:50	15:55	16:50
6	Bachorzyn 2	06:06	07:46	14:51	15:56	16:51
7	Bachorzyn 1	06:08	07:48	14:53	15:58	16:53
8	Buczek Główna/Brojsce	06:09	07:49	14:54	15:59	16:54
9	Buczek Główna/Spokojna	06:10	07:50	14:55	16:00	16:55
10	Buczek	06:12	07:52	14:57	16:02	16:57
11	Buczek/Wygwizdów	06:14	07:54	14:59	16:04	16:59
12	Wola Buczkowska	06:17	07:57	15:02	16:07	17:02
13	Wola Buczkowska/Brodnia	06:18	07:58	15:03	16:08	17:03
14	Czestków F	06:19	07:59	15:04	16:09	17:04
15	Czestków B	06:20	08:00	15:05	16:10	17:05
16	Czestków A	06:22	08:02	15:07	16:12	17:07
17	Mauryca	06:24	08:04	15:09	16:14	17:09
18	Gorczyn/Wiadukt	06:25	08:05	15:10	16:15	17:10
19	Gorczyn/Osiedle	06:26	08:06	15:11	16:16	17:11
20	Gorczyn	06:27	08:07	15:12	16:17	17:12
21	Łask Narutowicza/Słoneczna	06:28	08:08	15:13	16:18	17:13
22	Łask Narutowicza/1Maja	06:29	08:09	15:14	16:19	17:14
23	Łask 11 Listopada	06:30	08:11	15:15	16:20	17:15
24	Łask Zielona	06:32	08:12	15:17	16:22	17:17
25	Łask Warszawska/Szpital	06:34	08:15	15:19	16:24	17:19

Załącznik Nr 3 do porozumienia międzygminnego Nr 6/2023
z dnia 29 grudnia 2023 r.

TRASA DLA LINII KOMUNIKACYJNEJ NR C/3 ZELÓW - ŁASK



Zelów Pl. Dąbrowskiego - Zelów Kościuszki/Sikorskiego - Zelów Kościuszki/Pileckiego - Zelów
Kościuszki/Zachodnia - Zelów Zachodnia/Herbertowska - Bachorzyn 2 - Bachorzyn 1 - Buczek

Główna/Brojsce - Buczek Główna/Spokojna - Buczek - Buczek/Wygwizdów - Wola Buczkowska - Wola Buczkowska/Brodnia - Czestków F - Czestków B - Czestków A - Mauryca - Gorczyn/Wiadukt - Gorczyn/Osiedle - Gorczyn - Łask Narutowicza/Słoneczna - Łask Narutowicza/1 Maja - Łask Pl. 11 Listopada

ROZKŁAD JAZDY DLA LINII KOMUNIKACYJNEJ NR C/3 ZELÓW - ŁASK

Rozkład C/3 Żelów Łask-Pl. 11 Listopada dni nauki szkolnej		
nr przystanku	Dł trasy	16,90
	symbol trasy	ZŁ-02
	nazwa przystanku	Godzina odjazdów
1	Zelów Plac Dąbrowskiego	06:50
2	Zelów Kościuszki/Sikorskiego	06:51
3	Zelów Kościuszki/Pileckiego	06:52
4	Zelów Kościuszki/Zachodnia	06:53
5	Zelów Zachodnia/Herbertowska	06:54
6	Bachorzyn 2	06:56
7	Bachorzyn 1	06:57
8	Buczek Główna/Brojsce	06:59
9	Buczek Główna/Spokojna	07:00
10	Buczek	07:02
11	Buczek/Wygwizdów	07:04
12	Wola Buczkowska	07:07
13	Wola Buczkowska/Brodnia	07:08
14	Czestków F	07:09
15	Czestków B	07:10
16	Czestków A	07:12
17	Mauryca	07:14
18	Gorczyn/Wiadukt	07:15
19	Gorczyn/Osiedle	07:16
20	Gorczyn	07:17
21	Łask Narutowicza/Słoneczna	07:19
22	Łask Narutowicza/1Maja	07:20
23	Łask 11 Listopada	07:21

Załącznik Nr 4 do porozumienia międzygminnego Nr 6/2023
z dnia 29 grudnia 2023 r.

USTALENIE LICZBY WOZOKILOMETRÓW - LINIA KOMUNIKACYJNA C/1

1. Przebieg linii komunikacyjnej nr C/1 na trasie Łask - Zelów 19,07 km:

Ilość km w obrębie Gminy Łask: 5,57 km (29,21 % trasy)

Ilość km w obrębie Gminy Buczek: 10,5 km (55,06 % trasy)

Ilość km w obrębie Gminy Zelów: 3 km (15,73 % trasy)

2. Zakładana ilość kursów:

- Dni nauki szkolnej: 6 kursów dziennie

3. Ilość wozokilometrów do przejechania w okresie styczeń - grudzień 2024 r.:

- Dni nauki szkolnej: 19,07 km x 6 kursów x 183 dni = **20.938,86 km**

Szacunkowa ilość wozokilometrów do wykonania na linii komunikacyjnej nr C/1 w okresie styczeń - grudzień 2024 wynosi: **20.938,86 km**

USTALENIE LICZBY WOZOKILOMETRÓW - LINIA KOMUNIKACYJNA C/2

1. Przebieg linii komunikacyjnej nr C/2 na trasie Zelów - Łask 17,46 km:

Ilość km w obrębie Gminy Łask: 3,96 km (22,68 % trasy)

Ilość km w obrębie Gminy Buczek: 10,5 km (60,14 % trasy)

Ilość km w obrębie Gminy Zelów: 3 km (17,18 % trasy)

2. Zakładana ilość kursów:

- Dni nauki szkolnej: 5 kursów dziennie

3. Ilość wozokilometrów do przejechania w okresie styczeń - grudzień 2024 r.:

- Dni nauki szkolnej: 17,46 km x 5 kursów x 183 dni = **15.975,90 km**

Szacunkowa ilość wozokilometrów do wykonania na linii komunikacyjnej nr C/2 w okresie styczeń - grudzień 2024 wynosi: **15.975,90 km**

USTALENIE LICZBY WOZOKILOMETRÓW - LINIA KOMUNIKACYJNA C/3

1. Przebieg linii komunikacyjnej nr C/3 na trasie Zelów - Łask 16,90 km:

Ilość km w obrębie Gminy Łask: 3,40 km (20,12 % trasy)

Ilość km w obrębie Gminy Buczek: 10,5 km (62,13 % trasy)

Ilość km w obrębie Gminy Zelów: 3 km (17,75 % trasy)

2. Zakładana ilość kursów:

- Dni nauki szkolnej: 1 kurs dziennie

3. Ilość wozokilometrów do przejechania w okresie styczeń - grudzień 2024 r.:

- Dni nauki szkolnej: 16,90 km x 1 kurs x 183 dni = **3.092,70 km**

Szacunkowa ilość wozokilometrów do wykonania na linii komunikacyjnej nr C/3 w okresie styczeń - grudzień 2024 wynosi: **3.092,70 km**

Łączna ilość wozokilometrów do wykonania na linii komunikacyjnej nr C/1, C/2 oraz C/3 w okresie od stycznia do grudnia 2024 roku wynosi: 40.007,46 km

Załącznik Nr 5 do porozumienia międzygminnego Nr 6/2023
z dnia 29 grudnia 2023 r.

**USTALENIE PODZIAŁU KOSZTÓW FUNKCJONOWANIA LINII KOMUNIKACYJNEJ NR C/1
ORAZ WYSOKOŚCI DOTACJI**

1. Szacowany koszt wozokilometra na linii komunikacyjnej nr C/1 w 2024 r.:

195.778,34 zł / 20.938,86 km = 9,35 zł za 1 km

2. Szacowane wpływy z biletów na linii komunikacyjnej nr C/1 w 2024 r. wynoszą: 40.000,00 zł

3. Dopłata otrzymana z FRPA dla linii komunikacyjnej nr C/1 w 2024 r.:

20.938,86 km x 3 zł = 62.816,58 zł

4. Koszt utrzymania linii komunikacyjnej nr C/1 z uwzględnieniem wpływów ze sprzedaży biletów oraz dopłaty z FRPA w 2024 r. szacuje się na kwotę:

195.778,34 zł - 40.000,00 zł - 62.816,58 zł = 92.961,76 zł

5. Podział kosztów funkcjonowania linii komunikacyjnej nr C/1 w 2024 r. według procentowego udziału w długości trasy:

Podział kosztów utrzymania linii C/1 uwzględniający długość trasy linii komunikacyjnej nr C/1 w poszczególnych gminach			
Gmina:	Długość trasy na terenie gminy:	Procentowy udział w długości trasy:	Koszty poszczególnej gminy wg procentowego udziału w długości trasy:
Zelów	3 km	15,73 %	14.622,88 zł
Buczek	10,5 km	55,06 %	51.184,75 zł
Łask	5,57 km	29,21 %	27.154,13 zł

6. Ustalenie wysokości udziału w kosztach funkcjonowania linii komunikacyjnej nr C/1 oraz wysokości dotacji Gminy Zelów i Gminy Buczek w 2024 r.:

Podział kosztów utrzymania linii C/1 uwzględniający długość trasy linii komunikacyjnej nr C/1 oraz odcinki dróg, jakie pokonują pasażerowie korzystający z linii komunikacyjnej nr C/1 z poszczególnych gmin				
Gmina:	Długość trasy na terenie gminy:	Procentowy udział w długości trasy:	Procentowy udział w kosztach:	Kwota dotacji:
Zelów	3 km	15,73 %	23,99 %	22.300,59 zł
Buczek	10,5 km	55,06 %	44,05 %	40.947,80 zł
Łask	5,57 km	29,21 %	31,96 %	29.713,37 zł

**USTALENIE PODZIAŁU KOSZTÓW FUNKCJONOWANIA LINII KOMUNIKACYJNEJ NR C/2
ORAZ WYSOKOŚCI DOTACJI**

1. Szacowany koszt wozokilometra na linii komunikacyjnej nr C/2 w 2024 r.:

149.374,67 zł / 15.975,90 km = 9,35 zł za 1 km

2. Szacowane wpływy z biletów na linii komunikacyjnej nr C/2 w 2024 r. wynoszą: 30.000,00 zł

3. Dopłata otrzymana z FRPA dla linii komunikacyjnej nr C/2 w 2024 r.:

15.975,90 km x 3 zł = 47.927,70 zł

4. Koszt utrzymania linii komunikacyjnej nr C/2 z uwzględnieniem wpływów ze sprzedaży biletów oraz dopłaty z FRPA w 2024 r. szacuje się na kwotę:

149.374,67 zł - 30.000,00 zł - 47.927,70 zł = 71.446,97 zł

5. Podział kosztów funkcjonowania linii komunikacyjnej nr C/2 w 2024 r. według procentowego udziału w długości trasy:

Podział kosztów utrzymania linii C/2 uwzględniający długość trasy linii komunikacyjnej nr C/2 w poszczególnych gminach			
Gmina:	Długość trasy na terenie gminy:	Procentowy udział w długości trasy:	Koszty poszczególnej gminy wg procentowego udziału w długości trasy:
Zelów	3 km	17,18 %	12.274,59 zł
Buczek	10,5 km	60,14 %	42.968,21 zł
Łask	3,96 km	22,68 %	16.204,17 zł

6. Ustalenie wysokości udziału w kosztach funkcjonowania linii komunikacyjnej nr C/2 oraz wysokości dotacji Gminy Zelów i Gminy Buczek w 2024 r.:

Podział kosztów utrzymania linii C/2 uwzględniający długość trasy linii komunikacyjnej nr C/2 oraz odcinki dróg, jakie pokonują pasażerowie korzystający z linii komunikacyjnej nr C/2 z poszczególnych gmin				
Gmina:	Długość trasy na terenie gminy:	Procentowy udział w długości trasy:	Procentowy udział w kosztach:	Kwota dotacji:
Zelów	3 km	17,18 %	26,20 %	18.719,82 zł
Buczek	10,5 km	60,14 %	48,11 %	34.374,57 zł
Łask	3,96 km	22,68 %	25,69 %	18.352,58 zł

**USTALENIE PODZIAŁU KOSZTÓW FUNKCJONOWANIA LINII KOMUNIKACYJNEJ NR C/3
ORAZ WYSOKOŚCI DOTACJI**

1. Szacowany koszt wozokilometra na linii komunikacyjnej nr C/3 w 2024 r.:

28.916,75 zł / 3.092,70 km = 9,35 zł za 1 km

2. Szacowane wpływy z biletów na linii komunikacyjnej nr C/3 w 2024 r. wynoszą: 10.000,00 zł

3. Dopłata otrzymana z FRPA dla linii komunikacyjnej nr C/3 w 2024 r.:

3.092,70 km x 3 zł = 9.278,10 zł

4. Koszt utrzymania linii komunikacyjnej nr C/3 z uwzględnieniem wpływów ze sprzedaży biletów oraz dopłaty z FRPA w 2024 r. szacuje się na kwotę:

28.916,75 zł - 10.000,00 zł - 9.278,10 zł = 9.638,65 zł

5. Podział kosztów funkcjonowania linii komunikacyjnej nr C/3 w 2024 r. według procentowego udziału w długości trasy:

Podział kosztów utrzymania linii C/3 uwzględniający długość trasy linii komunikacyjnej nr C/3 w poszczególnych gminach			
Gmina:	Długość trasy na terenie gminy:	Procentowy udział w długości trasy:	Koszty poszczególnej gminy wg procentowego udziału w długości trasy:
Zelów	3 km	17,75 %	1.710,86 zł
Buczek	10,5 km	62,13 %	5.988,49 zł
Łask	3,40 km	20,12 %	1.939,30 zł

6. Ustalenie wysokości udziału w kosztach funkcjonowania linii komunikacyjnej nr C/3 oraz wysokości dotacji Gminy Zelów i Gminy Buczek w 2024 r.:

Podział kosztów utrzymania linii C/3 uwzględniający długość trasy linii komunikacyjnej nr C/3 oraz odcinki dróg, jakie pokonują pasażerowie korzystający z linii komunikacyjnej nr C/3 z poszczególnych gmin				
Gmina:	Długość trasy na terenie gminy:	Procentowy udział w długości trasy:	Procentowy udział w kosztach:	Kwota dotacji:
Zelów	3 km	17,75 %	27,07 %	2.609,13 zł
Buczek	10,5 km	62,13 %	49,70 %	4.790,79 zł
Łask	3,40 km	20,12 %	23,23 %	2.238,73 zł

Łączna kwota dotacji dla linii komunikacyjnej nr C/1, C/2 i C/3 w 2024 r. wynosi:

1. Gmina Zelów: 22.300,59 zł + 18.719,82 zł + 2.609,13 zł = **43.629,54 zł**

2. Gmina Buczek: 40.947,80 zł + 34.374,57 zł + 4.790,79 zł = **80.113,16 zł**

Koszty po stronie Gminy Łask: 29.713,37 zł + 18.352,58 zł + 2.238,73 zł = **50.304,68 zł.**