



DZIENNIK URZĘDOWY

WOJEWÓDZTWA ŁÓDZKIEGO

Łódź, dnia 13 grudnia 2024 r.

Poz. 10507

ROZPORZĄDZENIE NR 17/2024 WOJEWODY ŁÓDZKIEGO

z dnia 12 grudnia 2024 r.

zmieniające rozporządzenie w sprawie ustanowienia strefy ochronnej ujęcia wód podziemnych w miejscowości Działoszyn

Na podstawie art. 135 ust. 1 pkt 2 i ust. 3 ustawy z dnia 20 lipca 2017 r. – Prawo wodne (Dz.U. z 2024 r. poz. 1087, 1089 i 1473) zarządza się, co następuje:

§ 1. W rozporządzeniu nr 9/2024 Wojewody Łódzkiego z dnia 1 sierpnia 2024 r. w sprawie ustanowienia strefy ochronnej ujęcia wód podziemnych w miejscowości Działoszyn (Dz. Urz. Woj. Łódzkiego z 2024 r. poz. 6117) wprowadza się następujące zmiany:

1) w § 3 ust. 1 pkt 1 otrzymuje brzmienie:

„1) wprowadzania ścieków do wód lub do ziemi, za wyjątkiem ścieków pochodzących z przydomowych oczyszczalni ścieków istniejących w dniu wejścia w życie przepisów niniejszego rozporządzenia;”;

2) załącznik nr 7 do rozporządzenia otrzymuje brzmienie określone w załączniku nr 1 do niniejszego rozporządzenia;

3) załącznik nr 8 do rozporządzenia otrzymuje brzmienie określone w załączniku nr 2 do niniejszego rozporządzenia;

4) załącznik nr 9 do rozporządzenia otrzymuje brzmienie określone w załączniku nr 3 do niniejszego rozporządzenia;

5) załącznik nr 28 do rozporządzenia otrzymuje brzmienie określone w załączniku nr 4 do niniejszego rozporządzenia.

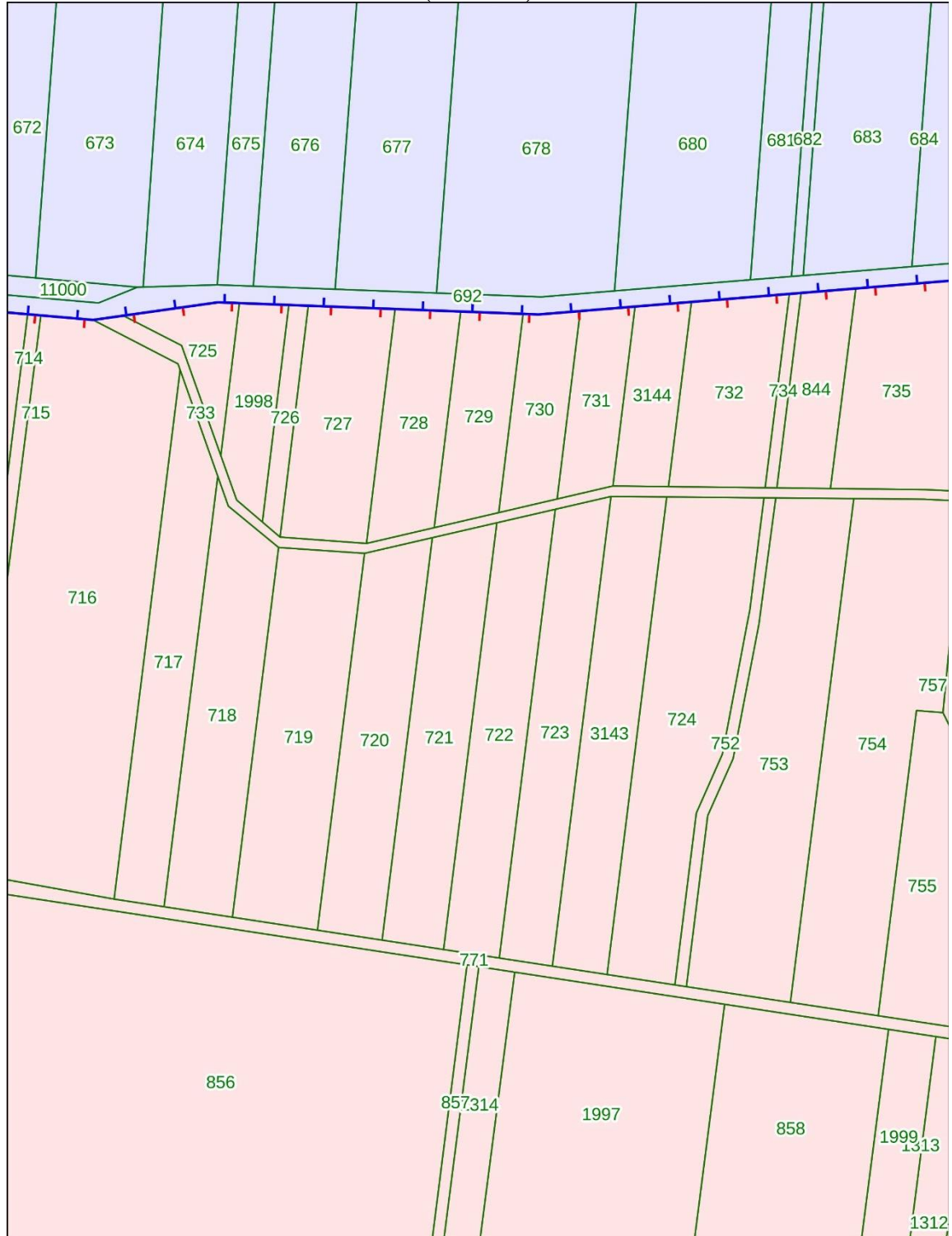
§ 2. Rozporządzenie wchodzi w życie po upływie 14 dni od dnia ogłoszenia.

Wojewoda Łódzki





Dorota Ryl





Załączniki do rozporządzenia nr 17/2024 Wojewody Łódzkiego z dnia 12 grudnia 2024 r.
Załącznik nr 1


Mapa terenu ochrony pośredniej ujęcia wód podziemnych w miejscowości Działoszyn
(arkusz B3)




LEGENDA

-  Granica terenu ochrony bezpośredniej (TOB)
-  Granica terenu ochrony pośredniej ujęcia (TOP)
-  Obszar "A"
-  Obszar "B"

-  Tablica informacyjna
-  Granice działek w zasięgu TOP
-  Granice działek poza TOP
-  Punkty załamania granic TOP

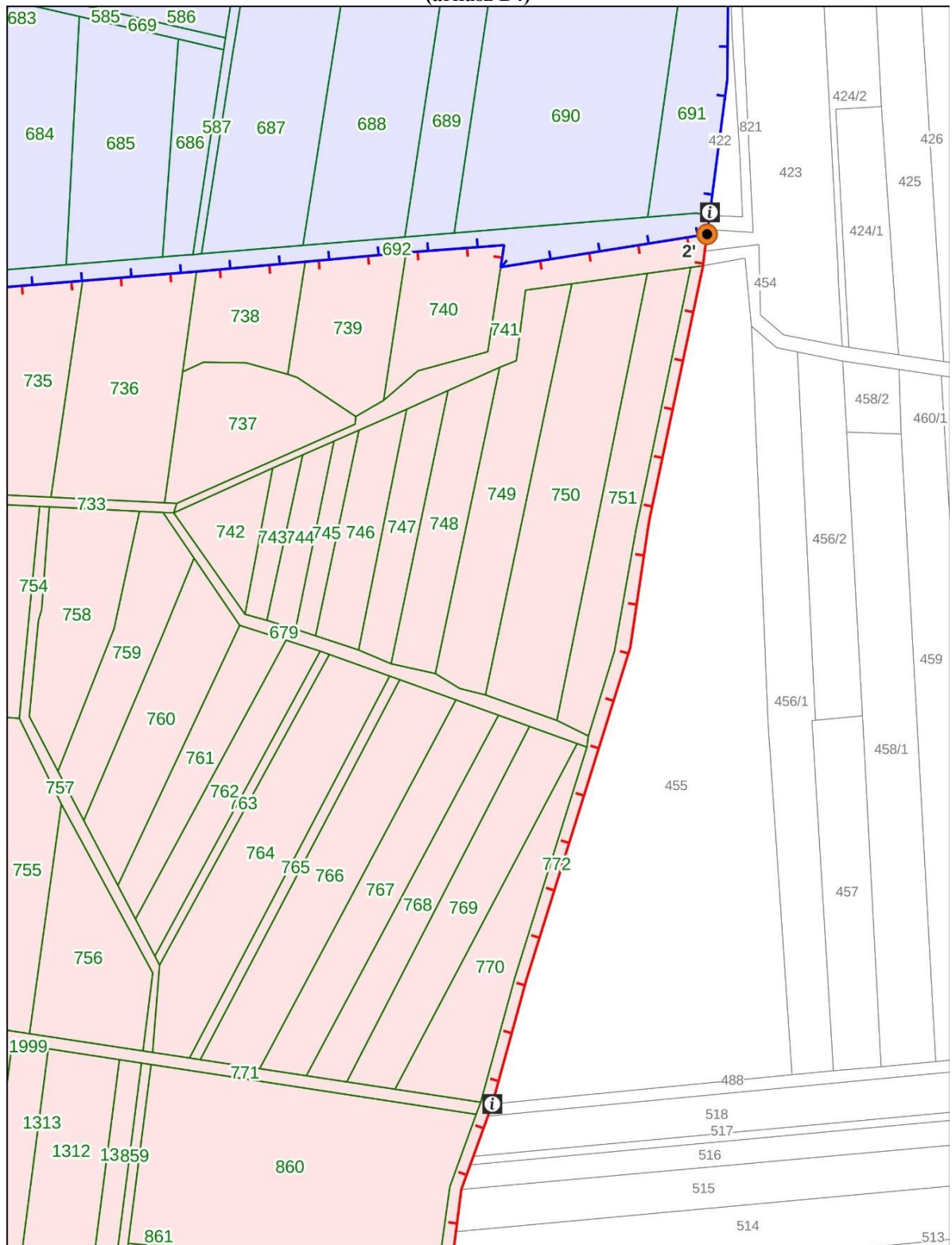
B3 

0 25 50 m











Załącznik nr 2

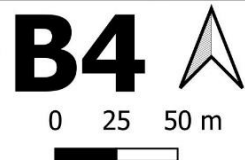
Mapa terenu ochrony pośredniej ujęcia wód podziemnych w miejscowości Działoszyn
(arkusz B4)



LEGENDA

-  Granica terenu ochrony bezpośredniej (TOB)
-  Granica terenu ochrony pośredniej ujęcia (TOP)
-  Obszar "A"
-  Obszar "B"

-  Tablica informacyjna
-  Granice działek w zasięgu TOP
-  Granice działek poza TOP
-  Punkty załamania granic TOP










Załącznik nr 3


Mapa terenu ochrony pośredniej ujęcia wód podziemnych w miejscowości Działoszyn
(arkusz C2)




LEGENDA

-  Granica terenu ochrony bezpośredniej (TOB)
-  Obszar "A"
-  Obszar "B"

-  Tablica informacyjna
-  Granice działek w zasięgu TOP
-  Granice działek poza TOP
-  Punkty załamania granic TOP

C2 

0 25 50 m



Załącznik nr 4

Opis przebiegu granicy terenu ochrony pośredniej ujęcia wód podziemnych w miejscowości Działoszyn

Punkt załamania granicy TOP	Opis przebiegu granicy na podstawie mapy ewidencyjnej (stan na 1.06.2024 r.) Użyte w opisie oznaczenia: N, E, W i S oznaczają kierunki świata odpowiednio: północ, wschód, zachód i południe.	Współrzędne punktów załamania granicy (PUWG 1992)	
		X	Y
Teren ochrony pośredniej – Obszar „A”			
1	Opis przebiegu granicy obszaru „A” TOP rozpoczęto od punktu nr 1 zlokalizowanego u styku działek nr 2103/2, 539 i 1472, od punktu 1 granica przebiega na E, wzdłuż S granicy działek: 1472, 296, 559 do punktu 2 na styku działek 559, 421, 425, 424/2, 629	365 297,5	491 398,0
2	od punktu 2 granica przebiega na S wzdłuż W granicy działek 424/2, 423, 821, 422, 821, 423 do punktu 2' na styku działek 692, 741 i 423	365 257,1	492 425,3
2'	od punktu 2' granica przebiega na W wzdłuż S granicy działki nr 692 do styku działek 692, 710 i 2103/2 i dalej przecinając działkę nr 2103/2 do punktu 1' na położonego na styku działek 2103/2, 708 i 668	364 650,2	492 363,6
1'	od punktu 1' granica przebiega na N wzdłuż W granicy działki 2103/2 osiągając punkt 1	364 641,4	491 346,6

Teren ochrony pośredniej – Obszar „B”			
1'	Opis przebiegu granicy obszaru „B” TOP rozpoczęto od punktu nr 1' zlokalizowanego na styku działek 2103/2, 708 i 668, od punktu 1' granica przebiega na E wzdłuż S granicy działki nr 692 osiągając punkt 2' na styku działek 692, 741 i 423	364 641,4	491 346,6
2'	od punktu 2' granica przebiega na S wzdłuż E granicy działek nr 741, 772 i 938 do punktu 3 na styku działek 938, 636, 701, 709/1 i 1099	364 650,2	492 363,6
3	od punktu 3 granica skręca na SE i biegnie wzdłuż S granicy działki nr 701 do punktu 4 na styku działek 701, 714 i 710	362 796,1	492 192,6
4	od punktu 4 granica skręca na S i biegnie wzdłuż W granicy działki nr 714, następnie przecina działkę nr 734 (ul. Sadowska) osiągając punkt 5 leżący na styku działek 746/7 (ul. Sadowska), 747/10, 747/11 i 746/8	362 737,0	492 299,8
5	od punktu 5 granica skręca na W i biegnie wzdłuż ul. Sadowskiej S granicą działek 746/7, 746/5, 745/3, 744/2, 859/1, 848/1, 734/5 do punktu 6 na styku działek 743/3, 743/5, 743/6, 743/4	361 893,3	492 365,9
6	od punktu 6 granica skręca na S i biegnie: wzdłuż E i S granicy działki 743/4, fragmentem E granicy działki 860/2, E i S granicy działki 862, N granicy działki 867, E i S granicy działki nr 863 i E granicy działki nr 372/7 osiągając punkt 7 u styku działek 372/7, 865 i 798	361 875,9	492 269,7
7	od punktu 7 skręca na W i biegnie wzdłuż N granicy działki 798 (ul. Piłsudskiego) do punktu 8 u styku działek 525, 735/2, 798 i 719	361 553,5	492 226,3
8	od punktu 8 granica przecina działkę nr 719 (ul. Piłsudskiego) i biegnie do punktu 9 u styku działek 719, 281 i 280	361 503,9	492 096,2
9	od punktu 9 granica skręca na S i biegnie wzdłuż E granicy działki 280 do punktu 10 u styku działek 280, 281 i 264	361 472,7	492 064,7
10	od punktu 10 granica skręca na W i biegnie N granicą działki 264 do punktu 11 u styku działek 264 i 265	361 260,2	492 032,6

Punkt załamania granicy TOP	Opis przebiegu granicy na podstawie mapy ewidencyjnej (stan na 1.06.2024 r.) Użyte w opisie oznaczenia: N, E, W i S oznaczają kierunki świata odpowiednio: północ, wschód, zachód i południe.	Współrzędne punktów załamania granicy (PUWG 1992)	
		X	Y
11	od punktu 11 granica skręca na N i biegnie wzdłuż E i N granicy działki 264 do punktu 12 na styku działek 241/1, 248 i 264	361 280,7	491 772,4
12	od punktu 12 granica skręca na S i biegnie wzdłuż E granicy działek 241/1, 241/2 i 241/3 do punktu 13 u styku działek 241/3, 243/1 i 241/7	361 312,5	491 767,4
13	od punktu 13 granica skręca na W i biegnie S granicą działki 241/3, częściowo wschodnią granicą działki 185a następnie południową granicą działek 185, 184, 183, 182, przecina działkę 148 (ul. Dmowskiego) i dalej biegnie S granicą działek 181, 180, 179, 178, 177, 176, przecina działkę nr 118 (ul. Wyzwolenia) osiągając punkt 14 na styku działek 118, 114 i 113	361 159,8	491 747,3
14	od punktu 14 granica skręca na N i biegnie wzdłuż W granicy działki 118 do punktu 15 u styku działek 110, 118 i 111	361 154,0	491 538,2
15	od punktu 15 granica skręca na W i biegnie S granicą działek 110, 106/1, 101/2 do punktu 16 u styku działek 101/2, 106/2 i 105/2	361 190,8	491 535,4
16	od punktu 16 granica skręca na S i biegnie E granicą działki 105/2 do punktu 17 u styku działek 105/2, 106/2 i 105/3	361 165,3	491 419,2
17	od punktu 17 granica skręca na W i biegnie wzdłuż S granicy działki 105/2 do punktu 18 na styku działek 105/2, 105/3 i 104	361 153,3	491 424,8
18	od punktu 18 granica skręca na N i biegnie wzdłuż W granicy działek 105/2, 105/1 do punktu 19 na styku działek 101/2, 105/1 i 104	361 156,4	491 366,3
19	od punktu 19 granica skręca na W i biegnie wzdłuż S granicy działki 101/2 do punktu 20 na styku działek 101/2, 98/3 i 98/5	361 186,6	491 358,7
20	od punktu 20 granica skręca na N i biegnie wzdłuż W granicy działek 101/2, 101/1, 101/2 do punktu 21 na styku działek 719, 101/2 i 98/3	361 178,1	491 315,7
21	od punktu 21 granica skręca na W i biegnie wzdłuż S granicy działki 719 (ul. Piłsudskiego) do punktu 22 na styku działek 719, 98/12 i 98/3	361 200,5	491 309,1
22	od punktu 22 granica skręca na NW i przecinając działkę nr 719 (ul. Piłsudskiego) biegnie wzdłuż S i W granicy działki 160 do punktu 23 na styku działek 175/10, 160 i 309	361 179,1	491 240,1
23	od punktu 23 granica skręca na W i biegnie wzdłuż S granicy działki 175/10 i 175/9 do punktu 24 na styku działek 306, 175/9 i 310	361 236,2	491 182,8
24	od punktu 24 granica skręca na N i biegnie wzdłuż E granicy działki 306 i 173 do punktu 25 na styku działek 174 i 173	361 190,0	491 026,3
25	od punktu 25 granica skręca na W i biegnie wzdłuż S granicy działki 174 a następnie fragmentem E granicy działki nr 172 do punktu 26 na styku działek 172, 173 i 304/2	361 256,8	491 005,9
26	od punktu 26 granica skręca na N i biegnie wzdłuż W granicy działki 172 i 171, następnie przecina działkę 160 (ul. Ogrodowa) osiągając punkt 27 na styku działek 154/6, 154/7 i 160	361 240,3	490 943,7
27	od punktu 27 granica skręca na W i biegnie wzdłuż N granicy działki 160 (ul. Ogrodowa) do punktu 28 na styku działek 153, 154/1 i 160	361 388,7	490 895,6
28	od punktu 28 granica skręca na N i biegnie wzdłuż W granicy działki 154/1 do punktu 29 na styku działek 124, 154/1 i 153	361 406,1	490 782,1

Punkt załamania granicy TOP	Opis przebiegu granicy na podstawie mapy ewidencyjnej (stan na 1.06.2024 r.) Użyte w opisie oznaczenia: N, E, W i S oznaczają kierunki świata odpowiednio: północ, wschód, zachód i południe.	Współrzędne punktów załamania granicy (PUWG 1992)	
		X	Y
29	od punktu 29 granica skręca na W i biegnie wzdłuż S granicy działki 124 (ul. Skarbczyńskich) do punktu 30 na styku działek 124, 153 i 152	361 579,8	490 808,6
30	od punktu 30 granica skręca na N przecinając działkę 124 (ul. Skarbczyńskich) biegnie wzdłuż W granicy działki 126/1 i 125 do punktu 31 na styku działek 115, 125 i 116	361 590,3	490 738,5
31	od punktu 31 granica skręca na W, biegnie wzdłuż S granicy działki 115 (ul. Zielona) i 406 (ul. Ożegowska) do punktu 32 na styku działek 406, 131 i 130	361 767,2	490 771,3
32	od punktu 32 granica skręca na N i biegnie wzdłuż W granicy działek 406 i 42, po których przebiega ul. Ożegowska dochodząc do punktu 33 na styku działek 1068, 2103/1, 42 i 1102	361 775,7	490 685,0
33	od punktu 33 granica skręca na W i biegnie wzdłuż S granicy działek 1068, 1067, 1066 do punktu 34 na styku działek 1064, 1066 i 1102	362 479,8	490 841,1
34	od punktu 34 granica skręca na N i biegnie wzdłuż W granicy działki 1066 i 1065 do punktu 35 na styku działek 1049, 1065 i 1064	362 504,5	490 729,4
35	od punktu 35 granica skręca na W i biegnie wzdłuż S granicy działki 1049 (droga gruntowa) do punktu 36 na styku działek 1049, 1064 i 1063	362 870,6	490 850,3
36	od punktu 36 granica skręca na N przecinając działkę 1049 (droga gruntowa) i biegnie dalej wzdłuż W granicy działki 1014 do działki 825 (droga), którą przecina dochodząc do punktu 37 na styku działek 829, 830 i 825	362 890,1	490 761,7
37	od punktu 37 granica skręca na E i biegnie wzdłuż N granicy działki 825 (droga) do punktu 38 na styku działek 834, 2103/2 i 825	363 299,0	490 879,3
38	od punktu 38 granica skręca na N i biegnie wzdłuż W granicy działki 2103/2 (droga) osiągając punkt początkowy 1'	363 277,8	491 091,6