



# DZIENNIK URZĘDOWY

## WOJEWÓDZTWA ŁÓDZKIEGO

Łódź, dnia 2 sierpnia 2024 r.

Poz. 6117

### ROZPORZĄDZENIE NR 9/2024 WOJEWODY ŁÓDZKIEGO

z dnia 1 sierpnia 2024 r.

#### **w sprawie ustanowienia strefy ochronnej ujęcia wód podziemnych w miejscowości Działoszyn**

Na podstawie art. 135 ust. 1 pkt 2 i ust. 3 ustawy z dnia 20 lipca 2017 r. – Prawo wodne (Dz.U. z 2024 r. poz. 1087 i 1089) zarządza się, co następuje:

**§ 1. 1.** Ustanawia się strefę ochronną ujęcia wód podziemnych w miejscowości Działoszyn, gmina Działoszyn, powiat pajęczański, województwo łódzkie, obejmującą:

- 1) teren ochrony bezpośredniej;
- 2) teren ochrony pośredniej.

2. Teren ochrony bezpośredniej dla studni awaryjnej S-1 i podstawowej S-2 obejmuje część działki nr 157/2, obręb 0002 Działoszyn oraz posiada formę prostokąta o wymiarach 8,5 m x 17,5 m i powierzchni 148,75 m<sup>2</sup>.

3. Teren ochrony pośredniej obejmuje obszar o łącznej powierzchni 5,040 km<sup>2</sup> w którego obrębie wydziela się dwa obszary:

- 1) obszar „A” o powierzchni 0,668 km<sup>2</sup>;
- 2) obszar „B” o powierzchni 4,372 km<sup>2</sup>.

4. Teren ochrony bezpośredniej wraz z lokalizacją studni awaryjnej S-1 i podstawowej S-2 przedstawia załącznik nr 1 do rozporządzenia.

5. Teren ochrony pośredniej wraz z lokalizacją tablic informacyjnych przedstawiają załączniki nr 2-27 do rozporządzenia.

6. Opis przebiegu granicy terenu ochrony pośredniej przedstawia załącznik nr 28.

7. Wykaz działek ewidencyjnych będących w zasięgu terenu ochrony pośredniej przedstawia załącznik nr 29 do rozporządzenia.

**§ 2.** Na terenie ochrony bezpośredniej stosuje się zakazy, nakazy i obowiązki określone w art. 127-129 ustawy Prawo wodne.

**§ 3. 1.** Na terenie ochrony pośredniej dla wydzielonych obszarów „A” i „B” zakazuje się:

- 1) wprowadzania ścieków do wód lub do ziemi, za wyjątkiem ścieków pochodzących z przydomowych oczyszczalni ścieków istniejących w dniu wejścia w życie przepisów niniejszego rozporządzenia i spełniających kryteria określone w przepisach odrębnych;
- 2) rolniczego wykorzystania ścieków;

- 3) przechowywania lub składowania odpadów promieniotwórczych;
- 4) stosowania nawozów oraz środków ochrony roślin, które zgodnie z zezwoleniem na ich wprowadzenie do obrotu zaklasyfikowano jako stwarzające zagrożenie dla zdrowia człowieka, organizmów wodnych lub środowiska;
- 5) lokalizowania magazynów produktów ropopochodnych, a także rurociągów do ich transportu z wyjątkiem naziemnych zbiorników gazu płynnego przeznaczonych na potrzeby indywidualnych gospodarstw domowych wraz z niezbędnymi przyłączami, oraz naziemnych magazynów butli z gazem płynnym;
- 6) lokalizowania składowisk odpadów niebezpiecznych, innych niż niebezpieczne i obojętne oraz obojętnych;
- 7) lokalizowania nowych ujęć wody z wyjątkiem studni awaryjnych i zastępczych ujęcia wód podziemnych w Działoszynie oraz ujęć służących zwykłemu korzystaniu z wód;
- 8) lokalizowania cmentarzy oraz grzebania martwych zwierząt;
- 9) urządzania przyzmi kiszonkowych bez stosowania szczelnych systemów zbierania wód odciekowych;
- 10) lokalizowania nowych przedsięwzięć mogących znacząco oddziaływać na środowisko określonych w przepisach odrębnych, dla których wykonana ocena oddziaływania na środowisko wykazała możliwość negatywnego oddziaływania na wody podziemne;
- 11) składowania opakowań po nawozach i środkach ochrony roślin.

2. Na terenie ochrony pośredniej dla wydzielonego obszaru „B” zakazuje się wydobywania kopalin.

**§ 4.** Znosi się strefę ochronną obejmującą wyłącznie teren ochrony bezpośredniej ujęcia wód podziemnych ustanowioną decyzją Dyrektora Zarządu Zlewni w Sieradzu Państwowego Gospodarstwa Wodnego Wody Polskie z dnia 28 lipca 2021 r., znak: PO.ZUZ.5.4100.667.1.2018.AK.

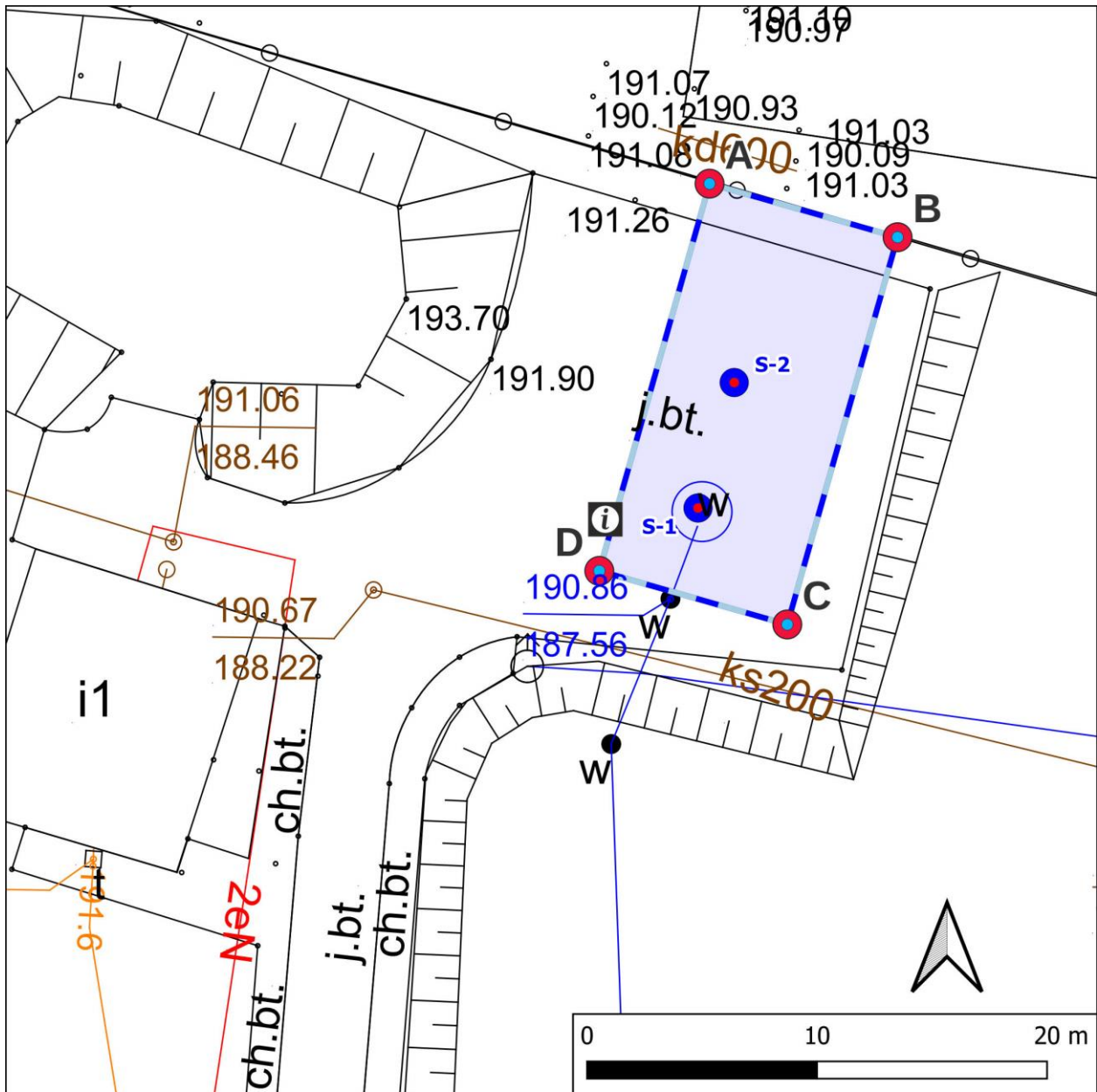
**§ 5.** Rozporządzenie wchodzi w życie po upływie 14 dni od dnia ogłoszenia.

Wojewoda Łódzki

**Dorota Ryl**

Załączniki do rozporządzenia nr 9/2024 Wojewody Łódzkiego z dnia 1 sierpnia 2024 r.  
Załącznik nr 1

Mapa terenu ochrony bezpośredniej ujęcia wód podziemnych w miejscowości Działoszyn



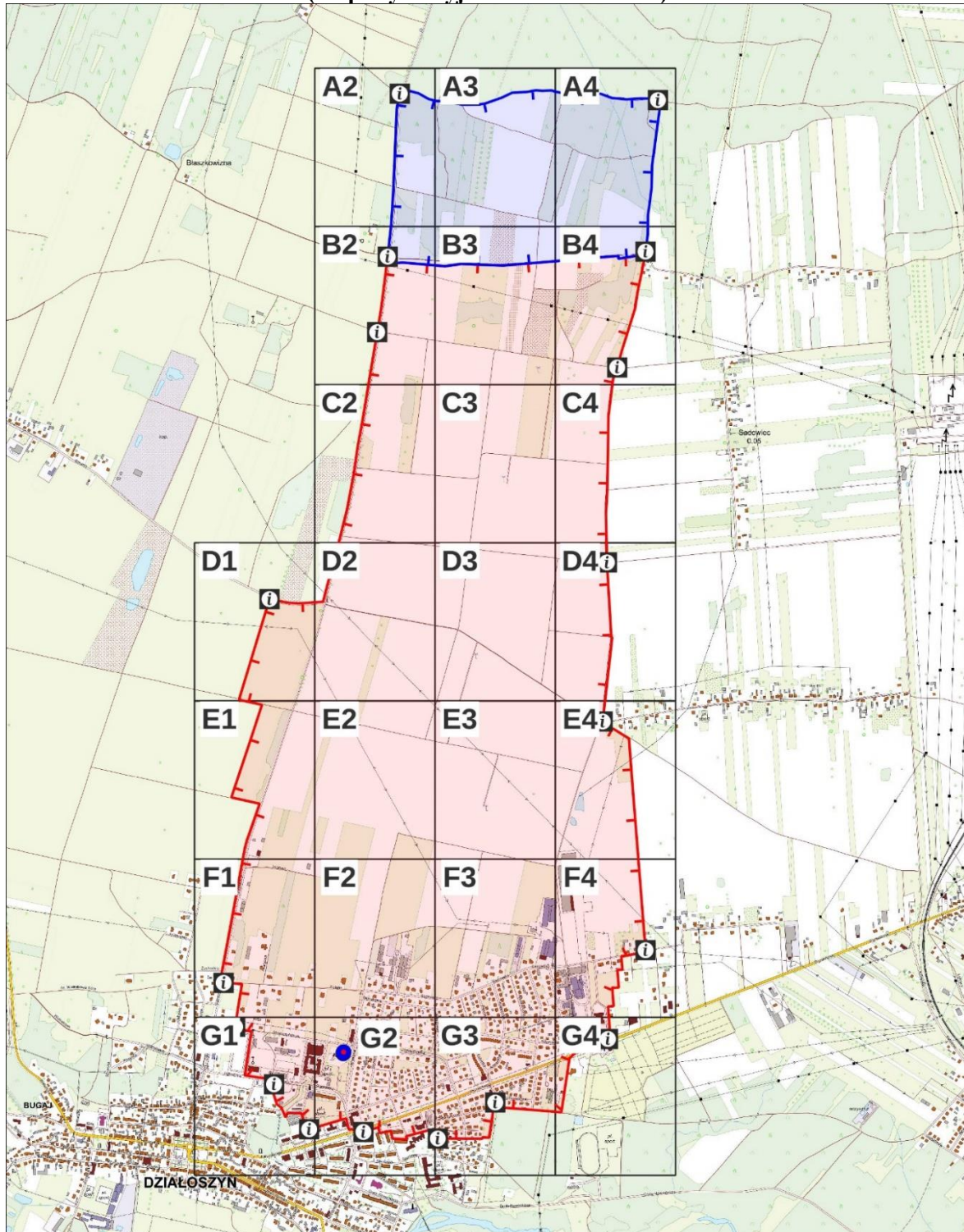
LEGENDA

- Studnie ujęcia w Działoszynie
- Teren ochrony bezpośredniej (TOB)
- Punkty załamania granic TOB
- i Tablica informacyjna TOB

Współrzędne punktów  
załamania granic TOB  
PUWG PL-2000

Punkt	X	Y
A	5665392.1	6561176.2
B	5665389.9	6561184.4
D	5665375.2	6561171.6
C	5665373.0	6561179.8

## Załącznik nr 2

**Mapa terenu ochrony pośredniej ujęcia wód podziemnych w miejscowości Działoszyn  
(mapa sytuacyjna ze skorowidzem)****LEGENDA**

● Studnie ujęcia w Działoszynie

i Tablica informacyjna

Granica terenu ochrony pośredniej ujęcia (TOP)

Arkusze mapy ewidencyjnej

Obszar "A"

Obszar "B"



0 250 500 m











Załącznik nr 3

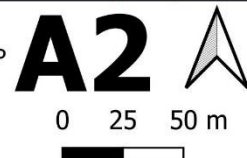
**Mapa terenu ochrony pośredniej ujęcia wód podziemnych w miejscowości Działoszyn  
(arkusz A2)**



**LEGENDA**

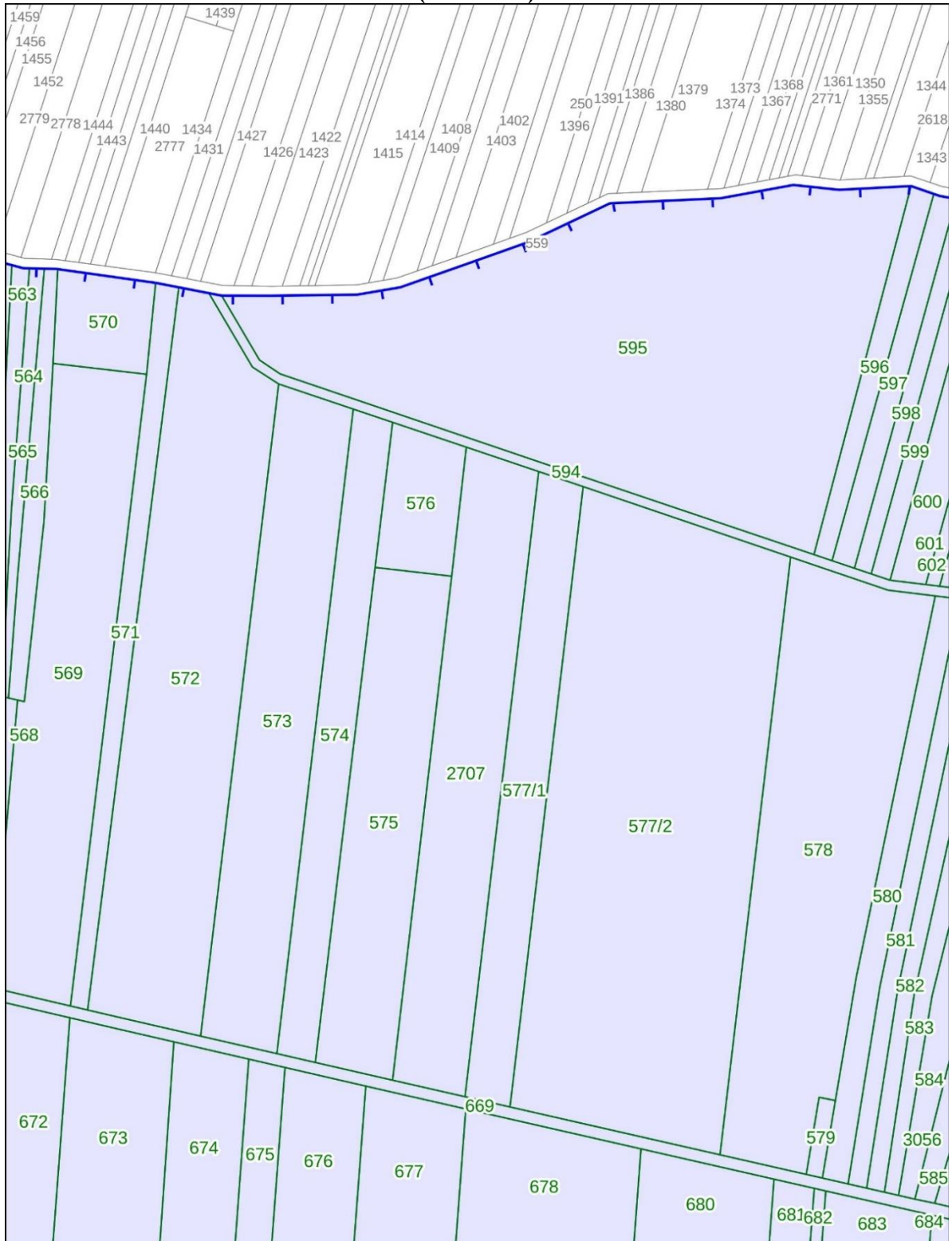
-  Granica terenu ochrony bezpośredniej (TOB)
-  Granica terenu ochrony pośredniej ujęcia (TOP)
-  Obszar "A"
-  Obszar "B"

-  Tablica informacyjna
-  Granice działek w zasięgu TOP
-  Granice działek poza TOP
-  Punkty załamania granic TOP











Załącznik nr 4

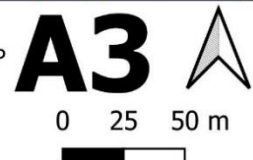
**Mapa terenu ochrony pośredniej ujęcia wód podziemnych w miejscowości Działoszyn  
(arkusz A3)**



**LEGENDA**

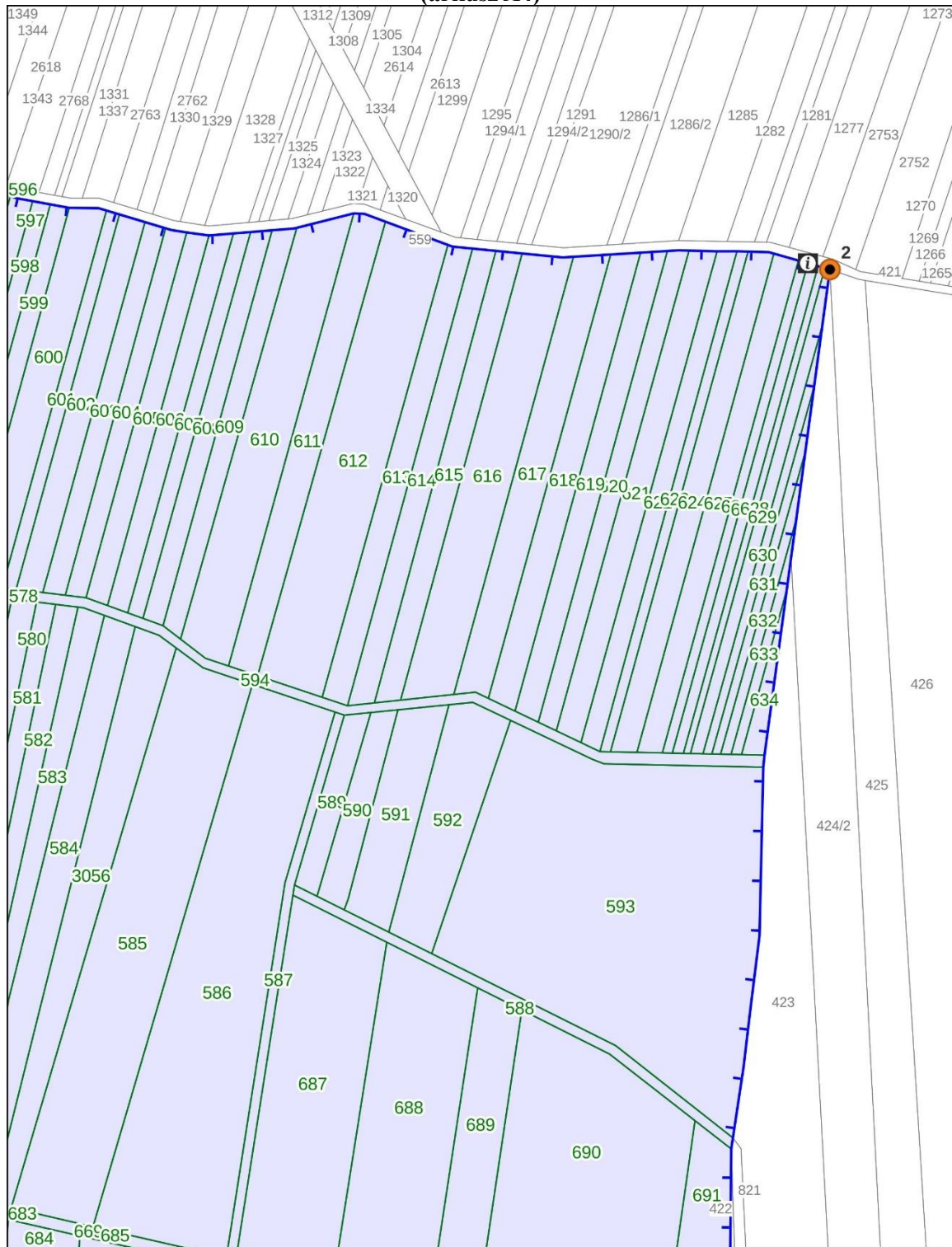
-  Granica terenu ochrony bezpośredniej (TOB)
-  Granica terenu ochrony pośredniej ujęcia (TOP)
-  Obszar "A"
-  Obszar "B"

-  Tablica informacyjna
-  Granice działek w zasięgu TOP
-  Granice działek poza TOP
-  Punkty załamania granic TOP



Załącznik nr 5

**Mapa terenu ochrony pośredniej ujęcia wód podziemnych w miejscowości Działoszyn (arkusz A4)**



**LEGENDA**

- Granica terenu ochrony bezpośredniej (TOB)
- Granice działek w zasięgu TOP
- Granica terenu ochrony pośredniej ujęcia (TOP)
- Granice działek poza TOP
- Obszar "A"
- Obszar "B"

Tablica informacyjna

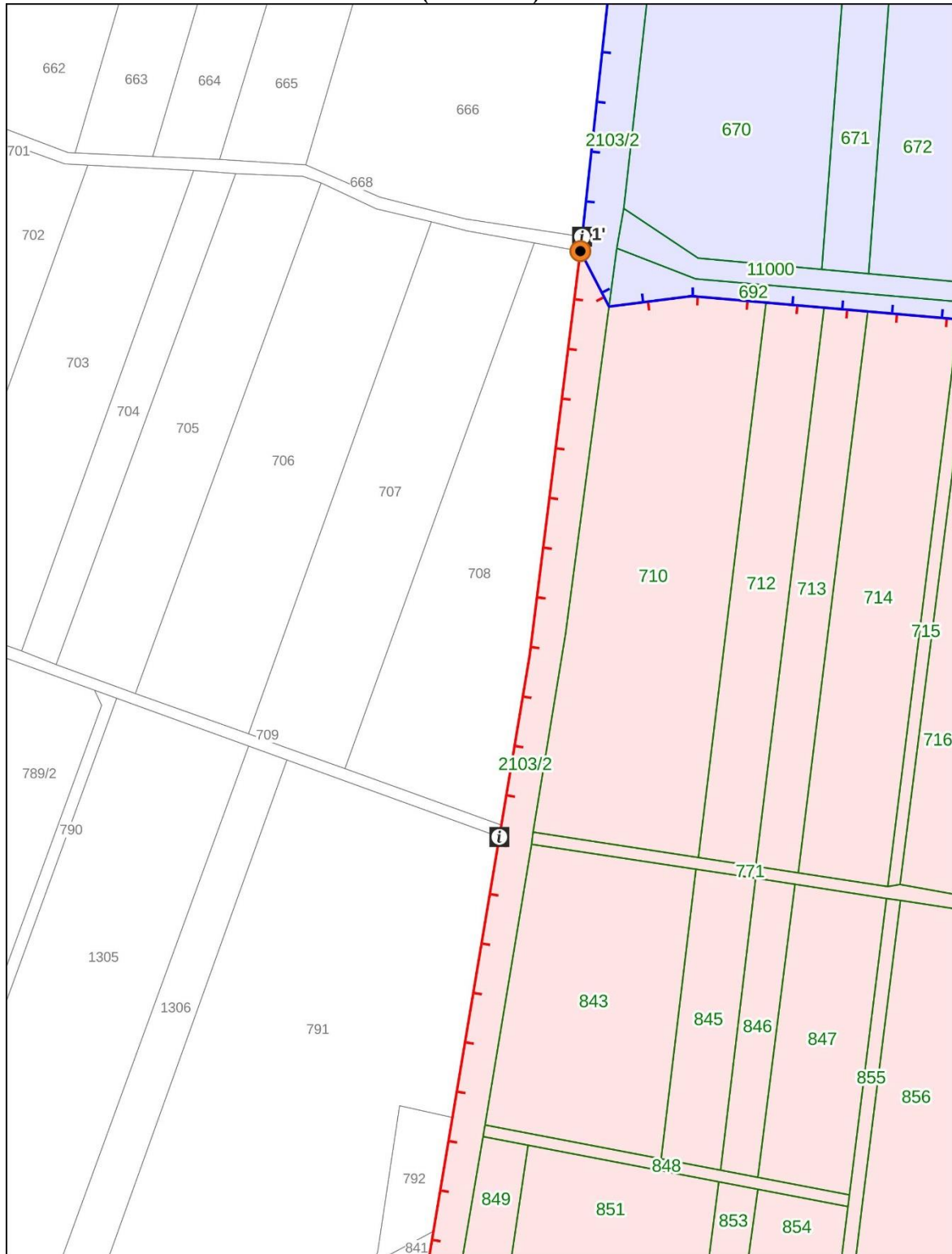
- Granice działek w zasięgu TOP
- Granice działek poza TOP
- Punkty załamania granic TOP

**A4**





0 25 50 m





Załącznik nr 6


**Mapa terenu ochrony pośredniej ujęcia wód podziemnych w miejscowości Działoszyn  
(arkusz B2)**




**LEGENDA**

-  Granica terenu ochrony bezpośredniej (TOB)
-  Granica terenu ochrony pośredniej ujęcia (TOP)
-  Obszar "A"
-  Obszar "B"

-  Tablica informacyjna
-  Granice działek w zasięgu TOP
-  Granice działek poza TOP
-  Punkty załamania granic TOP

**B2** 

0 25 50 m



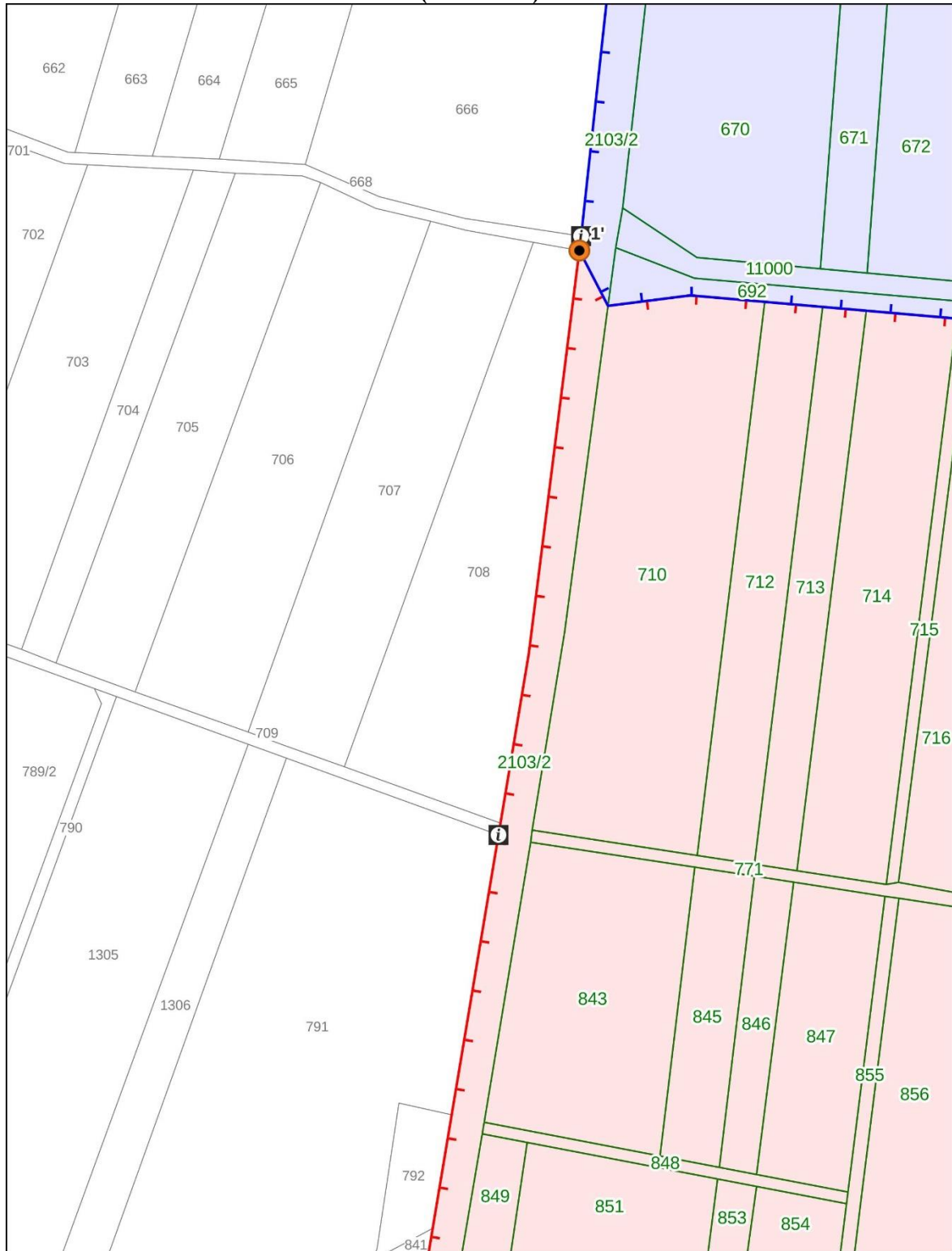














Załącznik nr 9


**Mapa terenu ochrony pośredniej ujęcia wód podziemnych w miejscowości Działoszyn (arkusz C2)**




**LEGENDA**

-  Granica terenu ochrony bezpośredniej (TOB)
-  Granica terenu ochrony pośredniej ujęcia (TOP)
-  Obszar "A"
-  Obszar "B"

-  Tablica informacyjna
-  Granice działek w zasięgu TOP
-  Granice działek poza TOP
-  Punkty załamania granic TOP

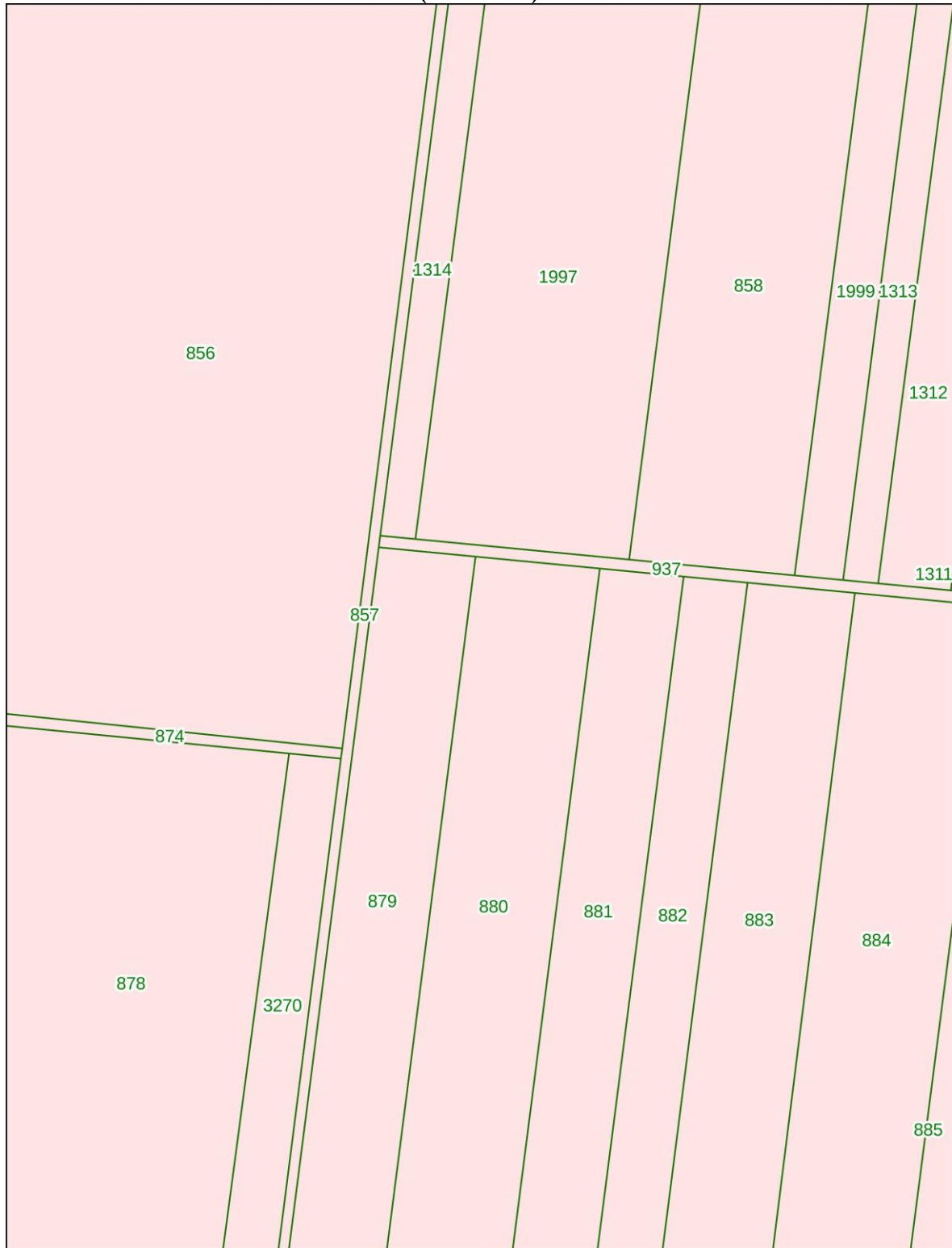
**B2** 

0 25 50 m











Załącznik nr 10


**Mapa terenu ochrony pośredniej ujęcia wód podziemnych w miejscowości Działoszyn (arkusz C3)**



LEGENDA

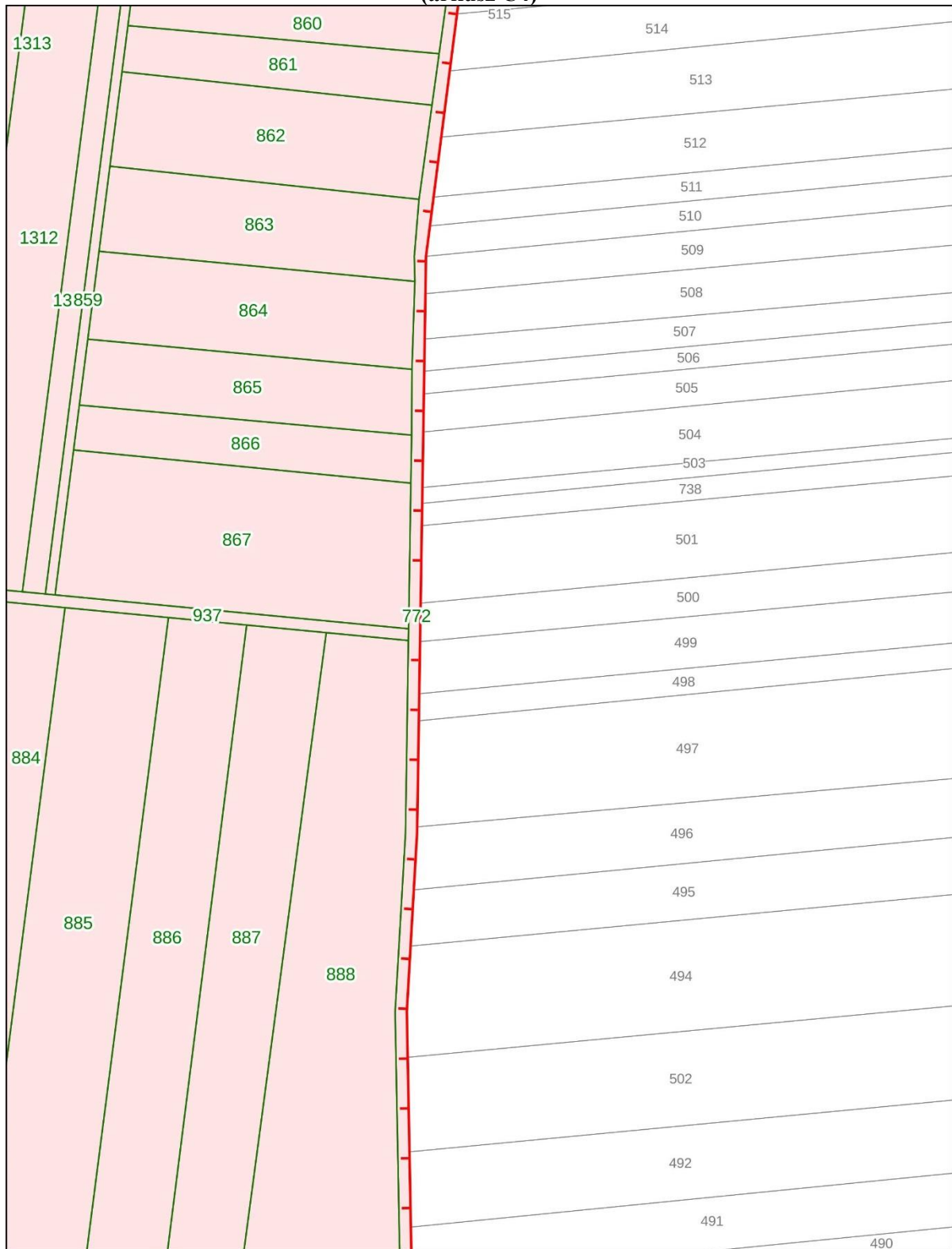
-  Granica terenu ochrony bezpośredniej (TOB)
-  Granica terenu ochrony pośredniej ujęcia (TOP)
-  Obszar "A"
-  Obszar "B"

-  Tablica informacyjna
-  Granice działek w zasięgu TOP
-  Granice działek poza TOP
-  Punkty załamania granic TOP











Załącznik nr 11


**Mapa terenu ochrony pośredniej ujęcia wód podziemnych w miejscowości Działoszyn (arkusz C4)**




**LEGENDA**

-  Granica terenu ochrony bezpośredniej (TOB)
-  Granica terenu ochrony pośredniej ujęcia (TOP)
-  Obszar "A"
-  Obszar "B"

-  Tablica informacyjna
-  Granice działek w zasięgu TOP
-  Granice działek poza TOP
-  Punkty załamania granic TOP

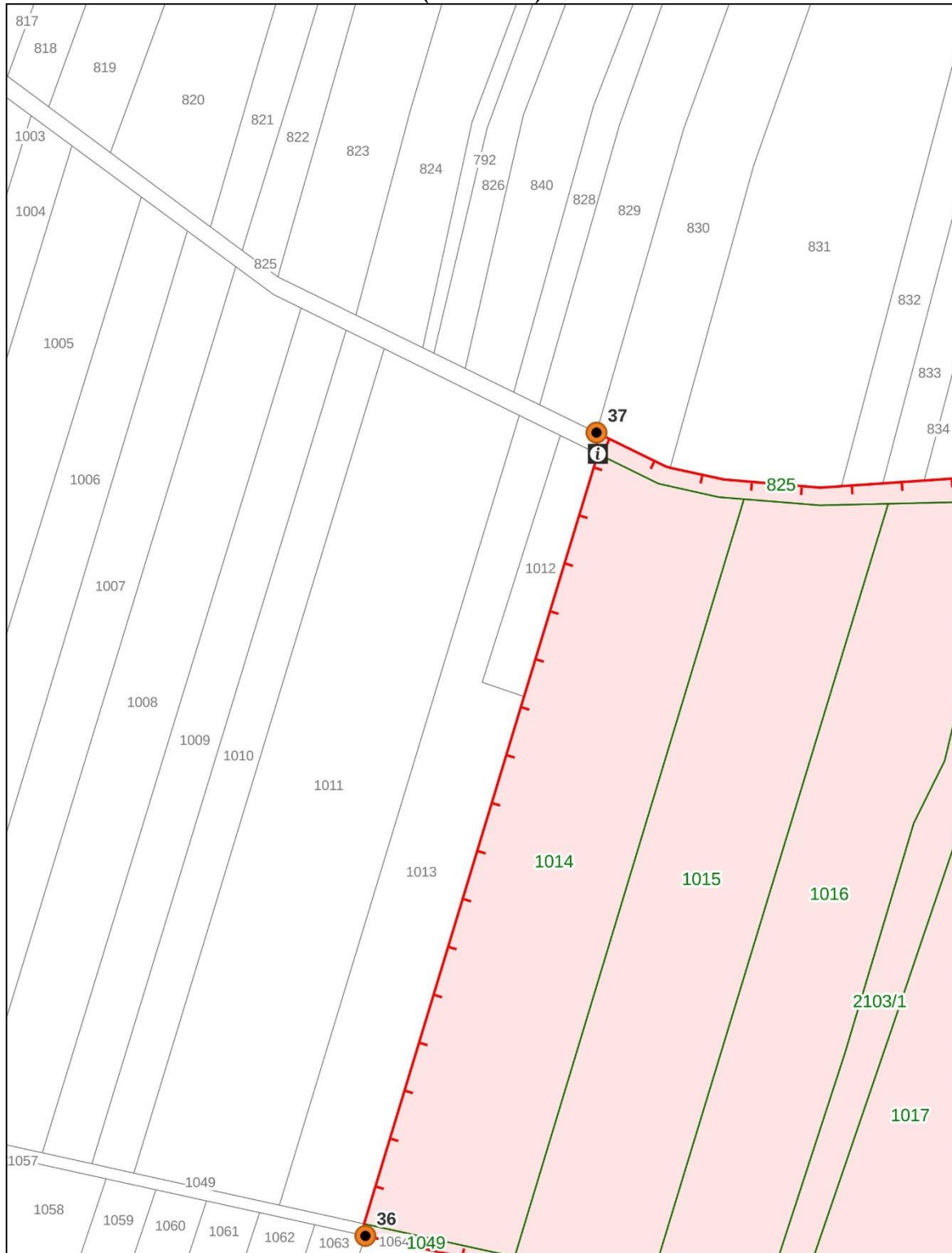
**C4** 

0 25 50 m











Załącznik nr 12

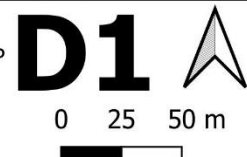
**Mapa terenu ochrony pośredniej ujęcia wód podziemnych w miejscowości Działoszyn (arkusz D1)**



**LEGENDA**

-  Granica terenu ochrony bezpośredniej (TOB)
-  Granica terenu ochrony pośredniej ujęcia (TOP)
-  Obszar "A"
-  Obszar "B"

-  Tablica informacyjna
-  Granice działek w zasięgu TOP
-  Granice działek poza TOP
-  Punkty załamania granic TOP











Załącznik nr 13

**Mapa terenu ochrony pośredniej ujęcia wód podziemnych w miejscowości Działoszyn (arkusz D2)**



**LEGENDA**

-  Granica terenu ochrony bezpośredniej (TOB)
-  Granica terenu ochrony pośredniej ujęcia (TOP)
-  Obszar "A"
-  Obszar "B"

-  Tablica informacyjna
-  Granice działek w zasięgu TOP
-  Granice działek poza TOP
-  Punkty załamania granic TOP

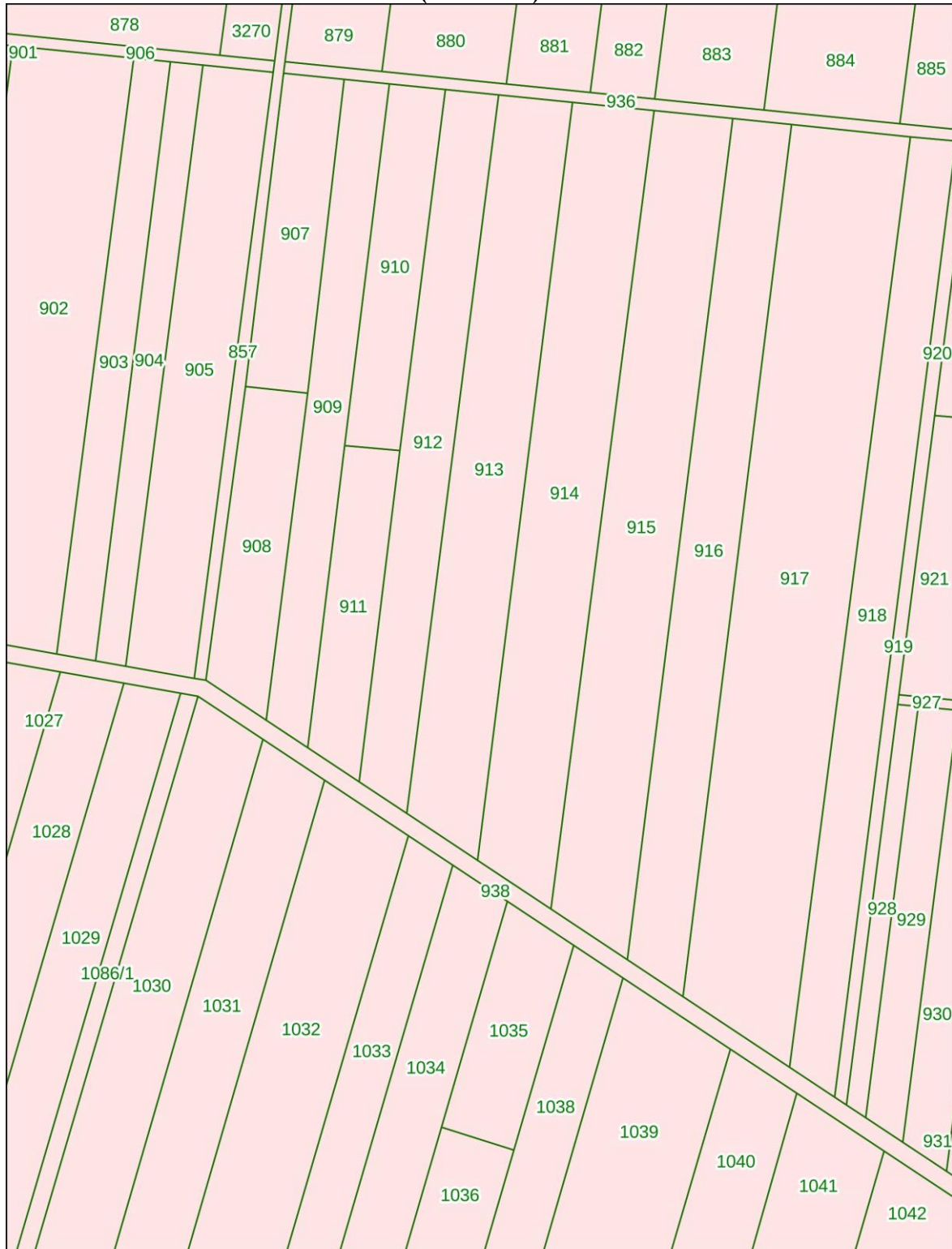
**D2** 

0 25 50 m











Załącznik nr 14


**Mapa terenu ochrony pośredniej ujęcia wód podziemnych w miejscowości Działoszyn (arkusz D3)**




**LEGENDA**

-  Granica terenu ochrony bezpośredniej (TOB)
-  Granica terenu ochrony pośredniej ujęcia (TOP)
-  Obszar "A"
-  Obszar "B"

-  Tablica informacyjna
-  Granice działek w zasięgu TOP
-  Granice działek poza TOP
-  Punkty załamania granic TOP

**D3** 

0 25 50 m













Załącznik nr 15

**Mapa terenu ochrony pośredniej ujęcia wód podziemnych w miejscowości Działoszyn (arkusz D4)**



**LEGENDA**

-  Granica terenu ochrony bezpośredniej (TOB)
-  Granica terenu ochrony pośredniej ujęcia (TOP)
-  Obszar "A"
-  Obszar "B"

-  Tablica informacyjna
-  Granice działek w zasięgu TOP
-  Granice działek poza TOP
-  Punkty załamania granic TOP











Załącznik nr 16


**Mapa terenu ochrony pośredniej ujęcia wód podziemnych w miejscowości Działoszyn (arkusz E1)**




**LEGENDA**

-  Granica terenu ochrony bezpośredniej (TOB)
-  Granica terenu ochrony pośredniej ujęcia (TOP)
-  Obszar "A"
-  Obszar "B"

-  Tablica informacyjna
-  Granice działek w zasięgu TOP
-  Granice działek poza TOP
-  Punkty załamania granic TOP

**E1** 

0 25 50 m











Załącznik nr 17

**Mapa terenu ochrony pośredniej ujęcia wód podziemnych w miejscowości Działoszyn (arkusz E2)**



**LEGENDA**

-  Granica terenu ochrony bezpośredniej (TOB)
-  Granica terenu ochrony pośredniej ujęcia (TOP)
-  Obszar "A"
-  Obszar "B"

-  Tablica informacyjna
-  Granice działek w zasięgu TOP
-  Granice działek poza TOP
-  Punkty załamania granic TOP

**E2** 

0 25 50 m











Załącznik nr 18

**Mapa terenu ochrony pośredniej ujęcia wód podziemnych w miejscowości Działoszyn  
(arkusz E3)**



**LEGENDA**

-  Granica terenu ochrony bezpośredniej (TOB)
-  Granica terenu ochrony pośredniej ujęcia (TOP)
-  Obszar "A"
-  Obszar "B"

-  Tablica informacyjna
-  Granice działek w zasięgu TOP
-  Granice działek poza TOP
-  Punkty załamania granic TOP

**E3**

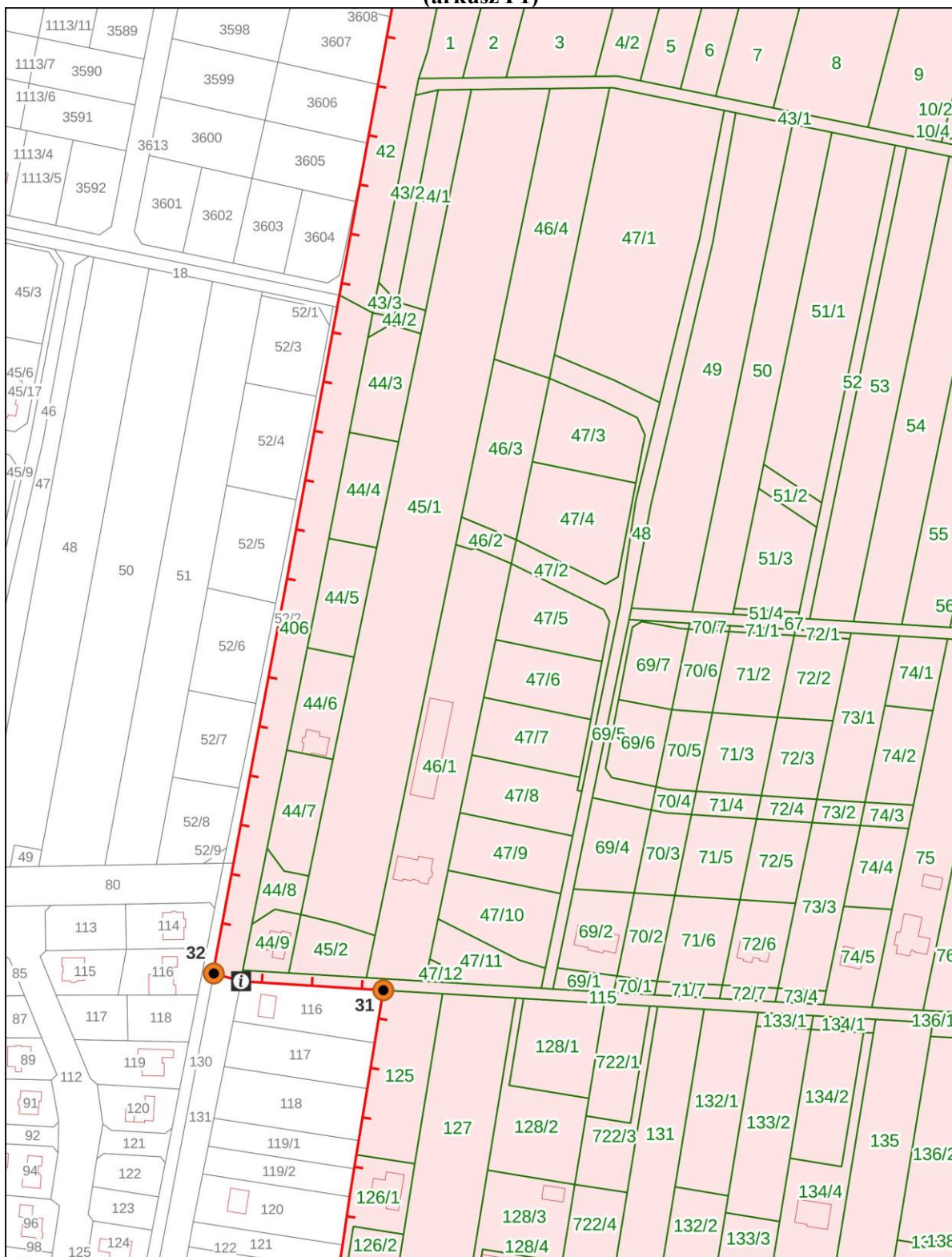
0 25 50 m













Załącznik nr 20


**Mapa terenu ochrony pośredniej ujęcia wód podziemnych w miejscowości Działoszyn (arkusz F1)**




**LEGENDA**

-  Granica terenu ochrony bezpośredniej (TOB)
-  Granica terenu ochrony pośredniej ujęcia (TOP)
-  Obszar "A"
-  Obszar "B"

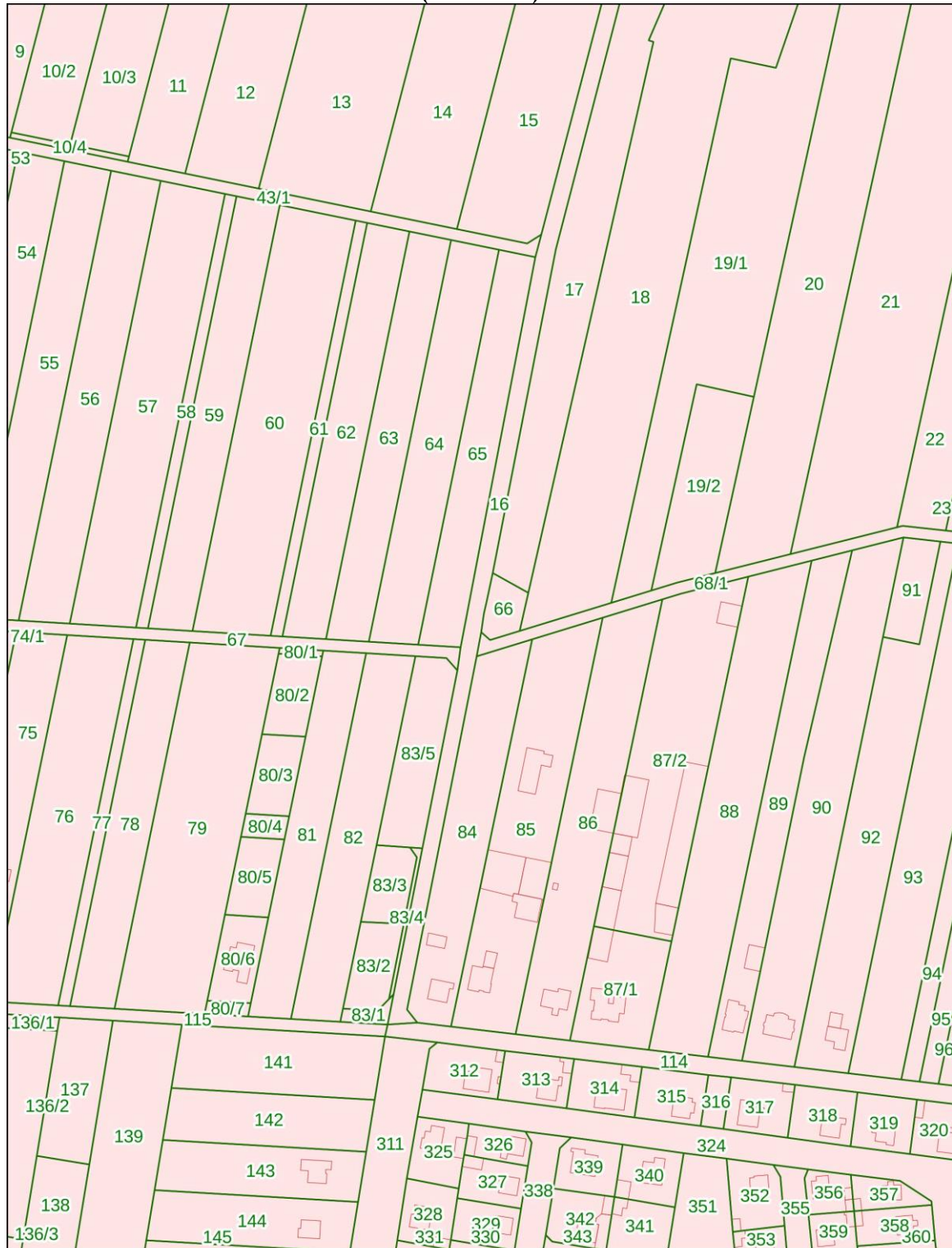
-  Tablica informacyjna
-  Granice działek w zasięgu TOP
-  Granice działek poza TOP
-  Punkty załamania granic TOP

**F1** 


0 25 50 m




## Załącznik nr 21

**Mapa terenu ochrony pośredniej ujęcia wód podziemnych w miejscowości Działoszyn  
(arkusz F2)****LEGENDA**


 Granica terenu ochrony bezpośredniej (TOB)

 Granice terenu ochrony pośredniej ujęcia (TOP)

 Obszar "A"       Obszar "B"

 Tablica informacyjna

 Granice działek w zasięgu TOP

 Granice działek poza TOP

 Punkty załamania granic TOP

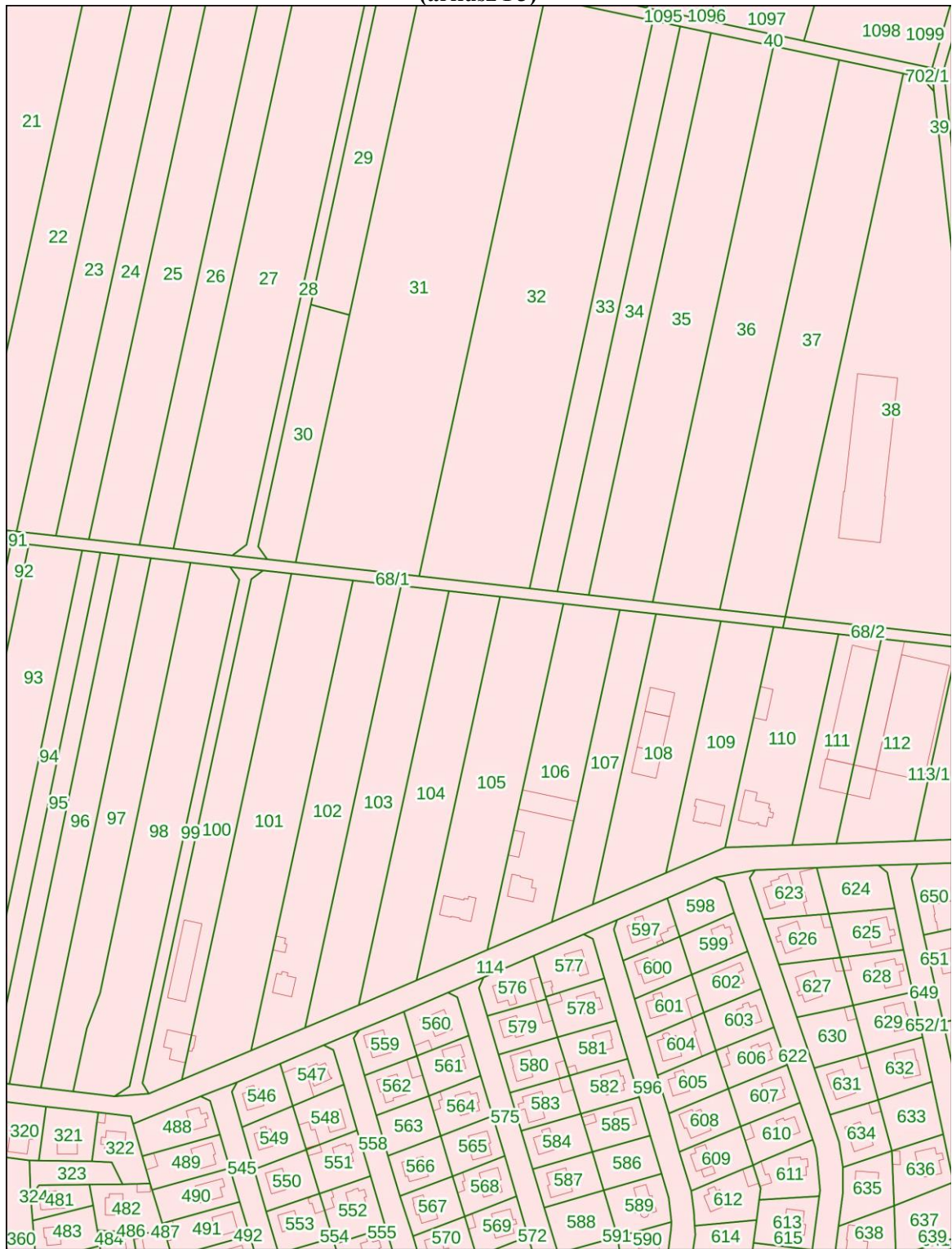
**F2** 

0 25 50 m











Załącznik nr 22


**Mapa terenu ochrony pośredniej ujęcia wód podziemnych w miejscowości Działoszyn  
(arkusz F3)**




**LEGENDA**

-  Granica terenu ochrony bezpośredniej (TOB)
-  Granica terenu ochrony pośredniej ujęcia (TOP)
-  Obszar "A"
-  Obszar "B"

-  Tablica informacyjna
-  Granice działek w zasięgu TOP
-  Granice działek poza TOP
-  Punkty załamania granic TOP

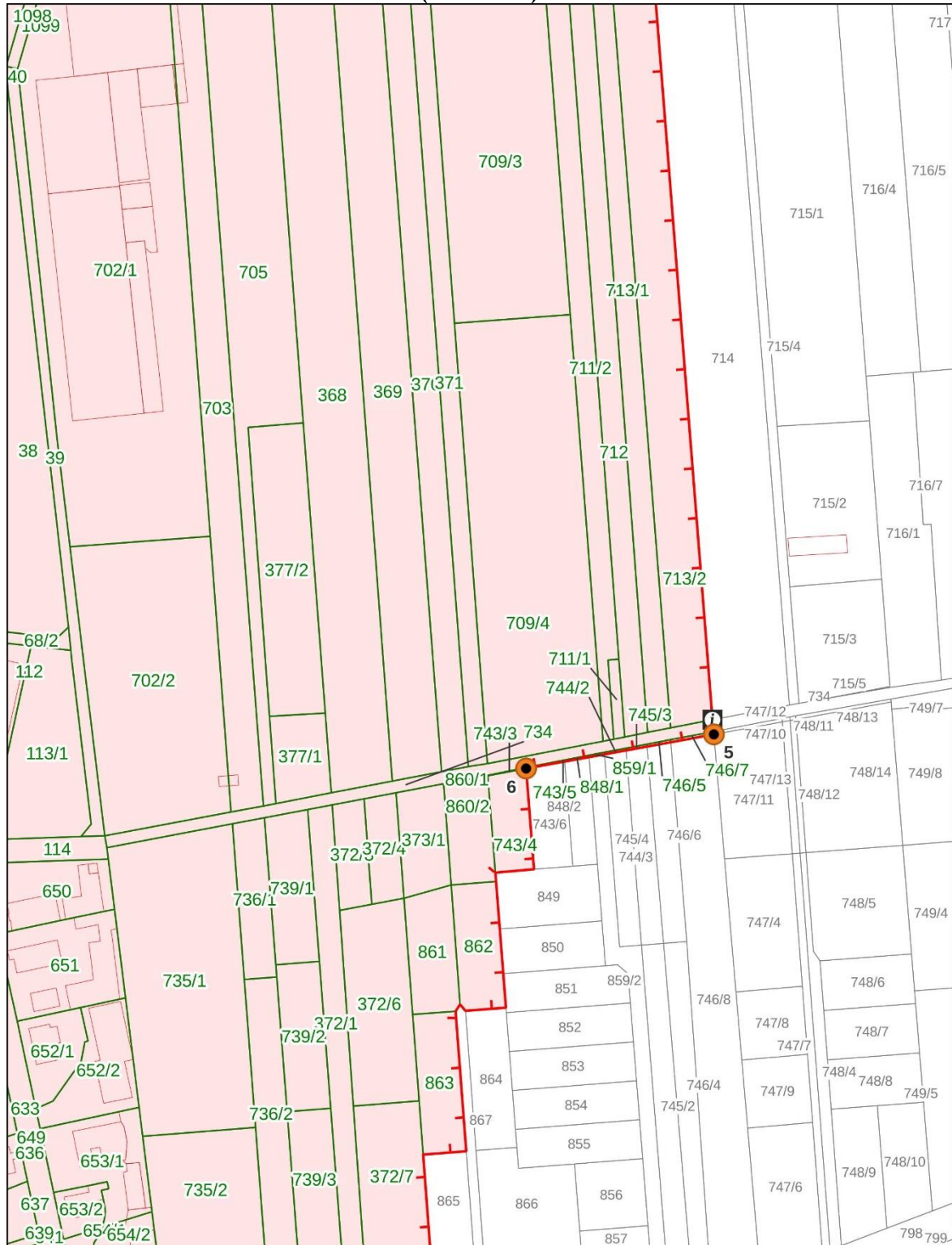
**F3** 





0 25 50 m







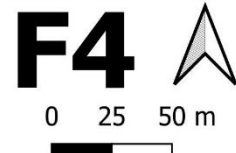


## Załącznik nr 23

**Mapa terenu ochrony pośredniej ujęcia wód podziemnych w miejscowości Działoszyn  
(arkusz F4)****LEGENDA**

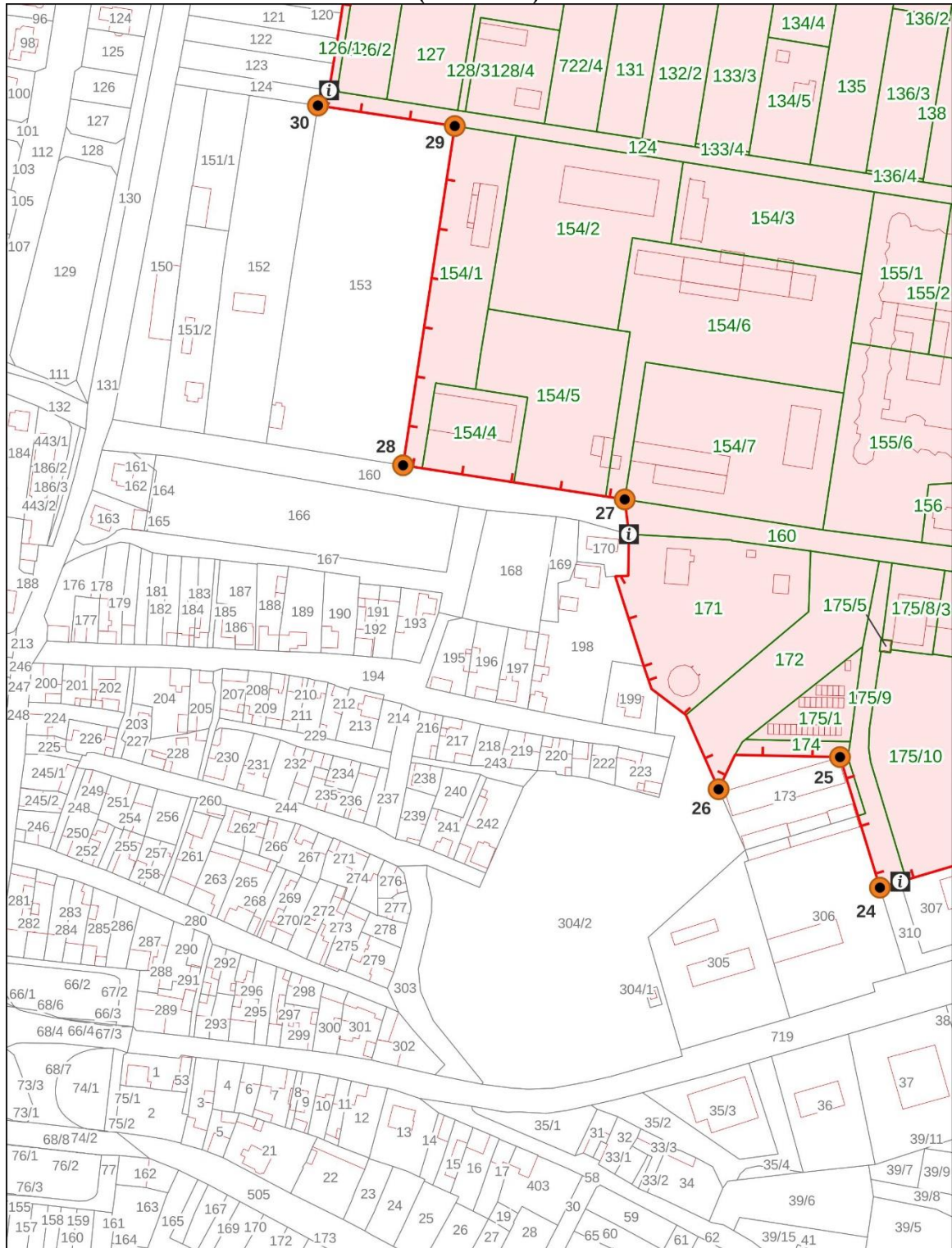
-  Granica terenu ochrony bezpośredniej (TOB)
-  Granica terenu ochrony pośredniej ujęcia (TOP)
-  Obszar "A"
-  Obszar "B"

-  Tablica informacyjna
-  Granice działek w zasięgu TOP
-  Granice działek poza TOP
-  Punkty załamania granic TOP











Załącznik nr 24


**Mapa terenu ochrony pośredniej ujęcia wód podziemnych w miejscowości Działoszyn (arkusz G1)**



**LEGENDA**

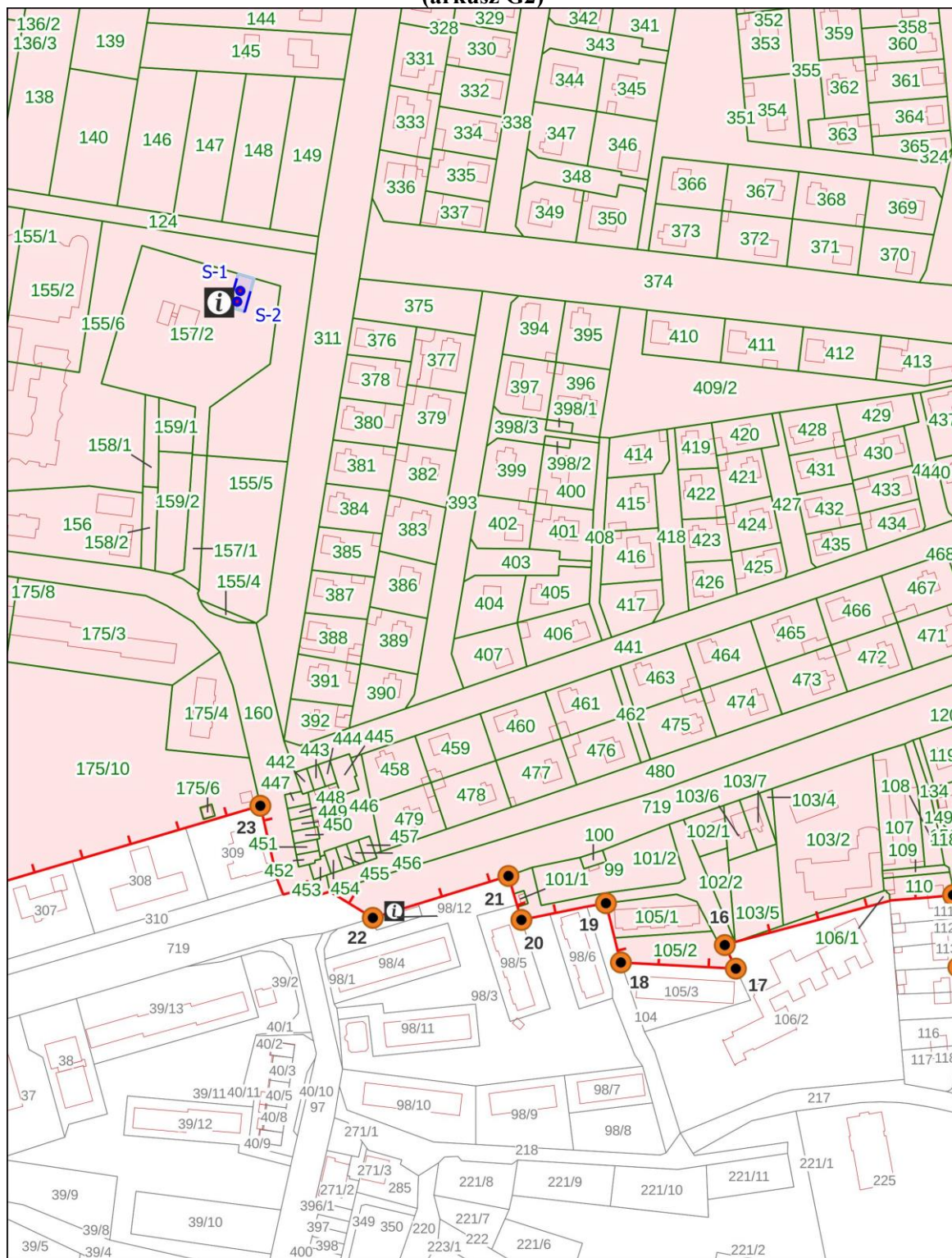
-  Granica terenu ochrony bezpośredniej (TOB)
-  Granica terenu ochrony pośredniej ujęcia (TOP)
-  Obszar "A"
-  Obszar "B"

-  Tablica informacyjna
-  Granice działek w zasięgu TOP
-  Granice działek poza TOP
-  Punkty załamania granic TOP











Załącznik nr 25

**Mapa terenu ochrony pośredniej ujęcia wód podziemnych w miejscowości Działoszyn  
(arkusz G2)**



**LEGENDA**

-  Granica terenu ochrony bezpośredniej (TOB)
-  Granica terenu ochrony pośredniej ujęcia (TOP)
-  Obszar "A"
-  Obszar "B"

-  Tablica informacyjna
-  Granice działek w zasięgu TOP
-  Granice działek poza TOP
-  Punkty załamania granic TOP

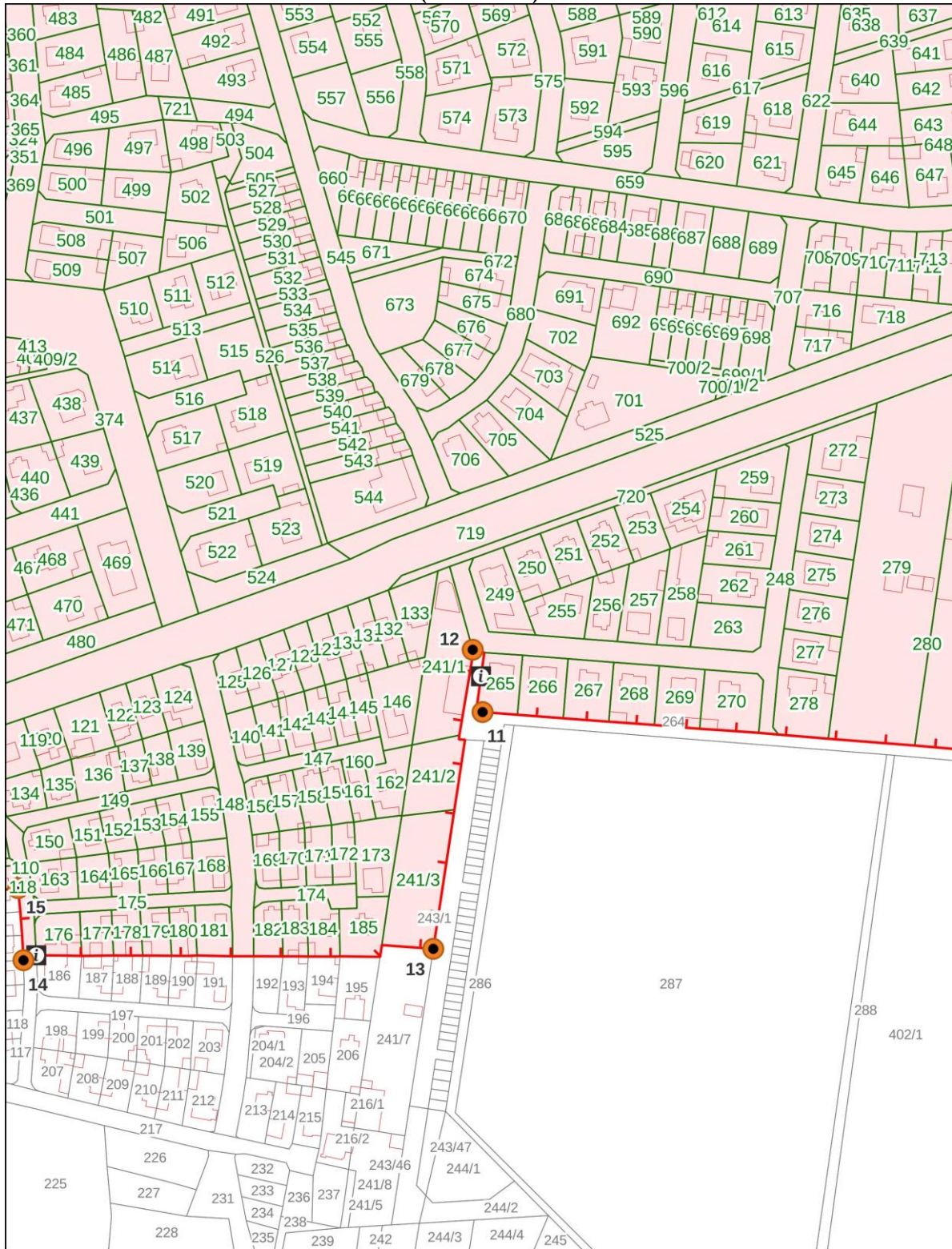
**G2** 

0 25 50 m











Załącznik nr 26

**Mapa terenu ochrony pośredniej ujęcia wód podziemnych w miejscowości Działoszyn  
(arkusz G3)**




**LEGENDA**

-  Granica terenu ochrony bezpośredniej (TOB)
-  Granica terenu ochrony pośredniej ujęcia (TOP)
-  Obszar "A"
-  Obszar "B"

-  Tablica informacyjna
-  Granice działek w zasięgu TOP
-  Granice działek poza TOP
-  Punkty załamania granic TOP

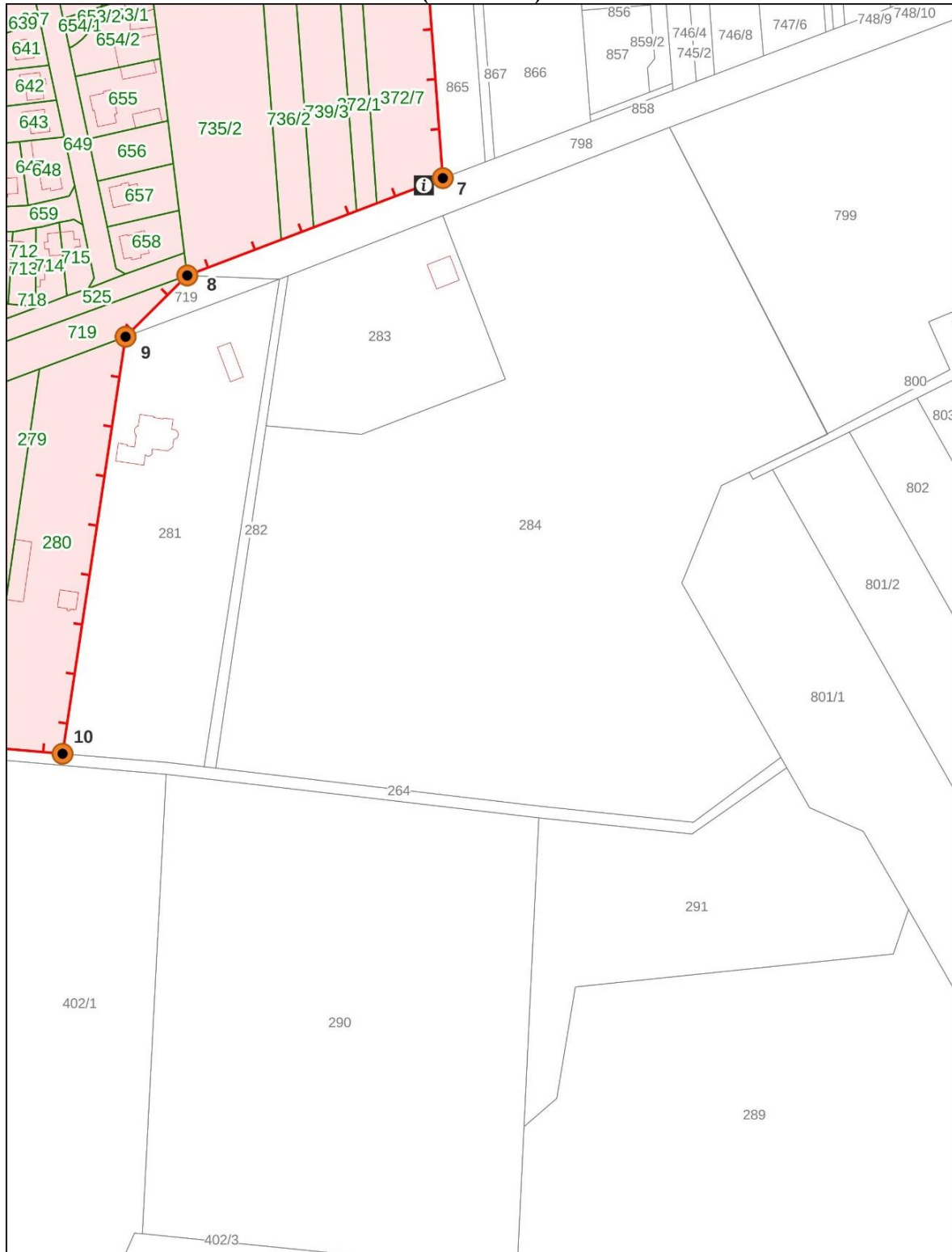
**G3** 

0 25 50 m











Załącznik nr 27

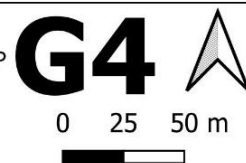
**Mapa terenu ochrony pośredniej ujęcia wód podziemnych w miejscowości Działoszyn (arkusz G4)**



**LEGENDA**

-  Granica terenu ochrony bezpośredniej (TOB)
-  Granica terenu ochrony pośredniej ujęcia (TOP)
-  Obszar "A"
-  Obszar "B"

-  Tablica informacyjna
-  Granice działek w zasięgu TOP
-  Granice działek poza TOP
-  Punkty załamania granic TOP



## Załącznik nr 28

**Opis przebiegu granicy terenu ochrony pośredniej ujęcia wód podziemnych w miejscowości Działoszyn**

Punkt załamania granicy TOP	Opis przebiegu granicy na podstawie mapy ewidencyjnej (stan na 1.06.2024 r.) Użyte w opisie oznaczenia: N, E, W i S oznaczają kierunki świata odpowiednio: północ, wschód, zachód i południe.	Współrzędne punktów załamania granicy (PUWG 1992)	
		X	Y
<b>Teren ochrony pośredniej – Obszar „A”</b>			
1	Opis przebiegu granicy obszaru „A” TOP rozpoczęto od punktu nr 1 zlokalizowanego u styku działek nr 2103/2, 539 i 1472, od punktu 1 granica przebiega na E, wzdłuż S granicy działek: 1472, 296, 559 do punktu 2 na styku działek 559, 421, 425, 424/2, 629	365 297,5	491 398,0
2	od punktu 2 granica przebiega na S wzdłuż W granicy działek 424/2, 423, 821, 422, 821, 423 do punktu 2' na styku działek 692, 741 i 423	365 257,1	492 425,3
2'	od punktu 2' granica przebiega na W wzdłuż S granicy działki nr 692 do styku działek 692, 710 i 2103/2 i dalej przecinając działkę nr 2103/2 do punktu 1' na położonego na styku działek 2103/2, 708 i 668	364 650,2	492 363,6
1'	od punktu 1' granica przebiega na N wzdłuż W granicy działki 2103/2 osiagając punkt 1	364 641,4	491 346,6

<b>Teren ochrony pośredniej – Obszar „B”</b>			
1'	Opis przebiegu granicy obszaru „B” TOP rozpoczęto od punktu nr 1' zlokalizowanego na styku działek 2103/2, 708 i 668, od punktu 1' granica przebiega na E wzdłuż S granicy działki nr 692 osiagając punkt 2' na styku działek 692, 741 i 423	364 641,4	491 346,6
2'	od punktu 2' granica przebiega na S wzdłuż E granicy działek nr 741, 772 i 938 do punktu 3 na styku działek 938, 636, 701, 709/1 i 1099	364 650,2	492 363,6
3	od punktu 3 granica skręca na SE i biegnie wzdłuż S granicy działki nr 701 do punktu 4 na styku działek 701, 714 i 710	362 796,1	492 192,6
4	od punktu 4 granica skręca na S i biegnie wzdłuż W granicy działki nr 714, następnie przecina działkę nr 734 (ul. Sadowska) osiagając punkt 5 leżący na styku działek 746/7 (ul. Sadowska), 747/10, 747/11 i 746/8	362 737,0	492 299,8
5	od punktu 5 granica skręca na W i biegnie wzdłuż ul. Sadowskiej S granicą działek 746/7, 746/5, 745/3, 744/2, 859/1, 848/1, 734/5 do punktu 6 na styku działek 743/3, 743/5, 743/6, 743/4	361 893,3	492 365,9
6	od punktu 6 granica skręca na S i biegnie: wzdłuż E i S granicy działki 743/4, fragmentem E granicy działki 860/2, E i S granicy działki 862, N granicy działki 867, E i S granicy działki nr 863 i E granicy działki nr 372/7 osiagając punkt 7 u styku działek 372/7, 865 i 798	361 875,9	492 269,7
7	od punktu 7 skręca na W i biegnie wzdłuż N granicy działki 798 (ul. Piłsudskiego) do punktu 8 u styku działek 525, 735/2, 798 i 719	361 553,5	492 226,3
8	od punktu 8 granica przecina działkę nr 719 (ul. Piłsudskiego) i biegnie do punktu 9 u styku działek 719, 281 i 280	361 503,9	492 096,2
9	od punktu 9 granica skręca na S i biegnie wzdłuż E granicy działki 280 do punktu 10 u styku działek 280, 281 i 264	361 472,7	492 064,7
10	od punktu 10 granica skręca na W i biegnie N granicą działki 264 do punktu 11 u styku działek 264 i 265	361 260,2	492 032,6

Punkt załamania granicy TOP	Opis przebiegu granicy na podstawie mapy ewidencyjnej (stan na 1.06.2024 r.) Użyte w opisie oznaczenia: N, E, W i S oznaczają kierunki świata odpowiednio: północ, wschód, zachód i południe.	Współrzędne punktów załamania granicy (PUWG 1992)	
		X	Y
11	od punktu 11 granica skręca na N i biegnie wzdłuż E i N granicy działki 264 do punktu 12 na styku działek 241/1, 248 i 264	361 280,7	491 772,4
12	od punktu 12 granica skręca na S i biegnie wzdłuż E granicy działek 241/1, 241/2 i 241/3 do punktu 13 u styku działek 241/3, 243/1 i 241/7	361 312,5	491 767,4
13	od punktu 13 granica skręca na W i biegnie S granicą działki 241/3, częściowo wschodnią granicą działki 185a następnie południową granicą działek 185, 184, 183, 182, przecina działkę 148 (ul. Dmowskiego) i dalej biegnie S granicą działek 181, 180, 179, 178, 177, 176, przecina działkę nr 118 (ul. Wyzwolenia) osiągając punkt 14 na styku działek 118, 114 i 113	361 159,8	491 747,3
14	od punktu 14 granica skręca na N i biegnie wzdłuż W granicy działki 118 do punktu 15 u styku działek 110, 118 i 111	361 154,0	491 538,2
15	od punktu 15 granica skręca na W i biegnie S granicą działek 110, 106/1, 101/2 do punktu 16 u styku działek 101/2, 106/2 i 105/2	361 190,8	491 535,4
16	od punktu 16 granica skręca na S i biegnie E granicą działki 105/2 do punktu 17 u styku działek 105/2, 106/2 i 105/3	361 165,3	491 419,2
17	od punktu 17 granica skręca na W i biegnie wzdłuż S granicy działki 105/2 do punktu 18 na styku działek 105/2, 105/3 i 104	361 153,3	491 424,8
18	od punktu 18 granica skręca na N i biegnie wzdłuż W granicy działek 105/2, 105/1 do punktu 19 na styku działek 101/2, 105/1 i 104	361 156,4	491 366,3
19	od punktu 19 granica skręca na W i biegnie wzdłuż S granicy działki 101/2 do punktu 20 na styku działek 101/2, 98/3 i 98/5	361 186,6	491 358,7
20	od punktu 20 granica skręca na N i biegnie wzdłuż W granicy działek 101/2, 101/1, 101/2 do punktu 21 na styku działek 719, 101/2 i 98/3	361 178,1	491 315,7
21	od punktu 21 granica skręca na W i biegnie wzdłuż S granicy działki 719 (ul. Piłsudskiego) do punktu 22 na styku działek 719, 98/12 i 98/3	361 200,5	491 309,1
22	od punktu 22 granica skręca na NW i przecinając działkę nr 719 (ul. Piłsudskiego) biegnie wzdłuż S i W granicy działki 160 do punktu 23 na styku działek 175/10, 160 i 309	361 179,1	491 240,1
23	od punktu 23 granica skręca na W i biegnie wzdłuż S granicy działki 175/10 i 175/9 do punktu 24 na styku działek 306, 175/9 i 310	361 236,2	491 182,8
24	od punktu 24 granica skręca na N i biegnie wzdłuż E granicy działki 306 i 173 do punktu 25 na styku działek 174 i 173	361 190,0	491 026,3
25	od punktu 25 granica skręca na W i biegnie wzdłuż S granicy działki 174 a następnie fragmentem E granicy działki nr 172 do punktu 26 na styku działek 172, 173 i 304/2	361 256,8	491 005,9
26	od punktu 26 granica skręca na N i biegnie wzdłuż W granicy działki 172 i 171, następnie przecina działkę 160 (ul. Ogrodowa) osiągając punkt 27 na styku działek 154/6, 154/7 i 160	361 240,3	490 943,7
27	od punktu 27 granica skręca na W i biegnie wzdłuż N granicy działki 160 (ul. Ogrodowa) do punktu 28 na styku działek 153, 154/1 i 160	361 388,7	490 895,6
28	od punktu 28 granica skręca na N i biegnie wzdłuż W granicy działki 154/1 do punktu 29 na styku działek 124, 154/1 i 153	361 406,1	490 782,1

Punkt załamania granicy TOP	Opis przebiegu granicy na podstawie mapy ewidencyjnej (stan na 1.06.2024 r.) Użyte w opisie oznaczenia: N, E, W i S oznaczają kierunki świata odpowiednio: północ, wschód, zachód i południe.	Współrzędne punktów załamania granicy (PUWG 1992)	
		X	Y
29	od punktu 29 granica skręca na W i biegnie wzdłuż S granicy działki 124 (ul. Skarbczyńskich) do punktu 30 na styku działek 124, 153 i 152	361 579,8	490 808,6
30	od punktu 30 granica skręca na N przecinając działkę 124 (ul. Skarbczyńskich) biegnie wzdłuż W granicy działki 126/1 i 125 do punktu 31 na styku działek 115, 125 i 116	361 590,3	490 738,5
31	od punktu 31 granica skręca na W, biegnie wzdłuż S granicy działki 115 (ul. Zielona) i 406 (ul. Ożegowska) do punktu 32 na styku działek 406, 131 i 130	361 767,2	490 771,3
32	od punktu 32 granica skręca na N i biegnie wzdłuż W granicy działek 406 i 42, po których przebiega ul. Ożegowska dochodząc do punktu 33 na styku działek 1068, 2103/1, 42 i 1102	361 775,7	490 685,0
33	od punktu 33 granica skręca na W i biegnie wzdłuż S granicy działek 1068, 1067, 1066 do punktu 34 na styku działek 1064, 1066 i 1102	362 479,8	490 841,1
34	od punktu 34 granica skręca na N i biegnie wzdłuż W granicy działki 1066 i 1065 do punktu 35 na styku działek 1049, 1065 i 1064	362 504,5	490 729,4
35	od punktu 35 granica skręca na W i biegnie wzdłuż S granicy działki 1049 (droga gruntowa) do punktu 36 na styku działek 1049, 1064 i 1063	362 870,6	490 850,3
36	od punktu 36 granica skręca na N przecinając działkę 1049 (droga gruntowa) i biegnie dalej wzdłuż W granicy działki 1014 do działki 825 (droga), którą przecina dochodząc do punktu 37 na styku działek 829, 830 i 825	362 890,1	490 761,7
37	od punktu 37 granica skręca na E i biegnie wzdłuż N granicy działki 825 (droga) do punktu 38 na styku działek 834, 2103/2 i 825	363 299,0	490 879,3
38	od punktu 38 granica skręca na N i biegnie wzdłuż W granicy działki 2103/2 (droga) osiągając punkt początkowy 1'	363 277,8	491 091,6



## Załącznik nr 29

## Wykaz działek ewidencyjnych będących w zasięgu terenu ochrony pośredniej

Obszar „A”															
Nu- mer działki	Numer obrębu	Gmina Działoszyn	W za- sięgu TOP [%]	Nu- mer działki	Numer obrębu	Gmina Działoszyn	W za- sięgu TOP [%]	Nu- mer działki	Numer obrębu	Gmina Działoszyn	W za- sięgu TOP [%]	Nu- mer działki	Numer obrębu	Gmina Działoszyn	W za- sięgu TOP [%]
560	0002	wieś	100,0	611	0002	wieś	100,0	585	0002	wieś	100,0	671	0002	wieś	100,0
561	0002	wieś	100,0	612	0002	wieś	100,0	586	0002	wieś	100,0	672	0002	wieś	100,0
562	0002	wieś	100,0	613	0002	wieś	100,0	587	0002	wieś	100,0	673	0002	wieś	100,0
563	0002	wieś	100,0	614	0002	wieś	100,0	588	0002	wieś	100,0	674	0002	wieś	100,0
564	0002	wieś	100,0	615	0002	wieś	100,0	589	0002	wieś	100,0	675	0002	wieś	100,0
565	0002	wieś	100,0	616	0002	wieś	100,0	590	0002	wieś	100,0	676	0002	wieś	100,0
566	0002	wieś	100,0	617	0002	wieś	100,0	591	0002	wieś	100,0	677	0002	wieś	100,0
567	0002	wieś	100,0	618	0002	wieś	100,0	592	0002	wieś	100,0	678	0002	wieś	100,0
568	0002	wieś	100,0	619	0002	wieś	100,0	593	0002	wieś	100,0	680	0002	wieś	100,0
569	0002	wieś	100,0	620	0002	wieś	100,0	594	0002	wieś	100,0	681	0002	wieś	100,0
570	0002	wieś	100,0	621	0002	wieś	100,0	595	0002	wieś	100,0	682	0002	wieś	100,0
571	0002	wieś	100,0	622	0002	wieś	100,0	596	0002	wieś	100,0	683	0002	wieś	100,0
572	0002	wieś	100,0	623	0002	wieś	100,0	597	0002	wieś	100,0	684	0002	wieś	100,0
573	0002	wieś	100,0	624	0002	wieś	100,0	598	0002	wieś	100,0	685	0002	wieś	100,0
574	0002	wieś	100,0	625	0002	wieś	100,0	599	0002	wieś	100,0	686	0002	wieś	100,0
575	0002	wieś	100,0	626	0002	wieś	100,0	600	0002	wieś	100,0	687	0002	wieś	100,0
576	0002	wieś	100,0	627	0002	wieś	100,0	601	0002	wieś	100,0	688	0002	wieś	100,0
577/1	0002	wieś	100,0	628	0002	wieś	100,0	602	0002	wieś	100,0	689	0002	wieś	100,0
577/2	0002	wieś	100,0	629	0002	wieś	100,0	603	0002	wieś	100,0	690	0002	wieś	100,0
578	0002	wieś	100,0	630	0002	wieś	100,0	604	0002	wieś	100,0	691	0002	wieś	100,0
579	0002	wieś	100,0	631	0002	wieś	100,0	605	0002	wieś	100,0	692	0002	wieś	100,0
580	0002	wieś	100,0	632	0002	wieś	100,0	606	0002	wieś	100,0	2103/2	0002	wieś	33,6
581	0002	wieś	100,0	633	0002	wieś	100,0	607	0002	wieś	100,0	2707	0002	wieś	100,0
582	0002	wieś	100,0	634	0002	wieś	100,0	608	0002	wieś	100,0	3056	0002	wieś	100,0
583	0002	wieś	100,0	669	0002	wieś	100,0	609	0002	wieś	100,0	11000	0002	wieś	100,0
584	0002	wieś	100,0	670	0002	wieś	100,0	610	0002	wieś	100,0				

Obszar „B”															
Numer działki	Numer obrębu	Gmina Działoszyn	W zasięgu TOP [%]	Numer działki	Numer obrębu	Gmina Działoszyn	W zasięgu TOP [%]	Numer działki	Numer obrębu	Gmina Działoszyn	W zasięgu TOP [%]	Numer działki	Numer obrębu	Gmina Działoszyn	W zasięgu TOP [%]
406	0001	miasto	100,0	597	0002	miasto	100,0	27	0002	miasto	100,0	629	0002	miasto	100,0
1	0002	miasto	100,0	598	0002	miasto	100,0	28	0002	miasto	100,0	630	0002	miasto	100,0
2	0002	miasto	100,0	599	0002	miasto	100,0	29	0002	miasto	100,0	631	0002	miasto	100,0
3	0002	miasto	100,0	600	0002	miasto	100,0	30	0002	miasto	100,0	632	0002	miasto	100,0
4/1	0002	miasto	100,0	601	0002	miasto	100,0	31	0002	miasto	100,0	633	0002	miasto	100,0
4/2	0002	miasto	100,0	602	0002	miasto	100,0	32	0002	miasto	100,0	634	0002	miasto	100,0
5	0002	miasto	100,0	603	0002	miasto	100,0	33	0002	miasto	100,0	635	0002	miasto	100,0
6	0002	miasto	100,0	604	0002	miasto	100,0	34	0002	miasto	100,0	636	0002	miasto	100,0
7	0002	miasto	100,0	605	0002	miasto	100,0	35	0002	miasto	100,0	637	0002	miasto	100,0
8	0002	miasto	100,0	606	0002	miasto	100,0	36	0002	miasto	100,0	638	0002	miasto	100,0
9	0002	miasto	100,0	607	0002	miasto	100,0	37	0002	miasto	100,0	639	0002	miasto	100,0
10/1	0002	miasto	100,0	608	0002	miasto	100,0	38	0002	miasto	100,0	640	0002	miasto	100,0
10/2	0002	miasto	100,0	609	0002	miasto	100,0	39	0002	miasto	100,0	641	0002	miasto	100,0
10/3	0002	miasto	100,0	610	0002	miasto	100,0	40	0002	miasto	100,0	642	0002	miasto	100,0
10/4	0002	miasto	100,0	611	0002	miasto	100,0	41	0002	miasto	100,0	643	0002	miasto	100,0
11	0002	miasto	100,0	612	0002	miasto	100,0	42	0002	miasto	100,0	644	0002	miasto	100,0
12	0002	miasto	100,0	613	0002	miasto	100,0	43/1	0002	miasto	100,0	645	0002	miasto	100,0
13	0002	miasto	100,0	614	0002	miasto	100,0	43/2	0002	miasto	100,0	646	0002	miasto	100,0
14	0002	miasto	100,0	615	0002	miasto	100,0	43/3	0002	miasto	100,0	647	0002	miasto	100,0
15	0002	miasto	100,0	616	0002	miasto	100,0	44/1	0002	miasto	100,0	648	0002	miasto	100,0
16	0002	miasto	100,0	617	0002	miasto	100,0	44/2	0002	miasto	100,0	649	0002	miasto	100,0
17	0002	miasto	100,0	618	0002	miasto	100,0	44/3	0002	miasto	100,0	650	0002	miasto	100,0
18	0002	miasto	100,0	619	0002	miasto	100,0	44/4	0002	miasto	100,0	651	0002	miasto	100,0
19/1	0002	miasto	100,0	620	0002	miasto	100,0	44/5	0002	miasto	100,0	652/1	0002	miasto	100,0
19/2	0002	miasto	100,0	621	0002	miasto	100,0	44/6	0002	miasto	100,0	652/2	0002	miasto	100,0
20	0002	miasto	100,0	622	0002	miasto	100,0	44/7	0002	miasto	100,0	653/1	0002	miasto	100,0
21	0002	miasto	100,0	623	0002	miasto	100,0	44/8	0002	miasto	100,0	653/2	0002	miasto	100,0
22	0002	miasto	100,0	624	0002	miasto	100,0	44/9	0002	miasto	100,0	654/1	0002	miasto	100,0
23	0002	miasto	100,0	625	0002	miasto	100,0	45/1	0002	miasto	100,0	654/2	0002	miasto	100,0
24	0002	miasto	100,0	626	0002	miasto	100,0	45/2	0002	miasto	100,0	655	0002	miasto	100,0
25	0002	miasto	100,0	627	0002	miasto	100,0	46/1	0002	miasto	100,0	656	0002	miasto	100,0
26	0002	miasto	100,0	628	0002	miasto	100,0	46/2	0002	miasto	100,0	657	0002	miasto	100,0
46/3	0002	miasto	100,0	658	0002	miasto	100,0	63	0002	miasto	100,0	689	0002	miasto	100,0
46/4	0002	miasto	100,0	659	0002	miasto	100,0	64	0002	miasto	100,0	690	0002	miasto	100,0
47/1	0002	miasto	100,0	660	0002	miasto	100,0	65	0002	miasto	100,0	691	0002	miasto	100,0

47/2	0002	miasto	100,0	661	0002	miasto	100,0	66	0002	miasto	100,0	692	0002	miasto	100,0
47/3	0002	miasto	100,0	662	0002	miasto	100,0	67	0002	miasto	100,0	693	0002	miasto	100,0
47/4	0002	miasto	100,0	663	0002	miasto	100,0	68/1	0002	miasto	100,0	694	0002	miasto	100,0
47/5	0002	miasto	100,0	664	0002	miasto	100,0	68/2	0002	miasto	100,0	695	0002	miasto	100,0
47/6	0002	miasto	100,0	665	0002	miasto	100,0	69/1	0002	miasto	100,0	696	0002	miasto	100,0
47/7	0002	miasto	100,0	666	0002	miasto	100,0	69/2	0002	miasto	100,0	697	0002	miasto	100,0
47/8	0002	miasto	100,0	667	0002	miasto	100,0	69/4	0002	miasto	100,0	698	0002	miasto	100,0
47/9	0002	miasto	100,0	668	0002	miasto	100,0	69/5	0002	miasto	100,0	699/1	0002	miasto	100,0
47/10	0002	miasto	100,0	669	0002	miasto	100,0	69/6	0002	miasto	100,0	699/2	0002	miasto	100,0
47/11	0002	miasto	100,0	670	0002	miasto	100,0	69/7	0002	miasto	100,0	700/1	0002	miasto	100,0
47/12	0002	miasto	100,0	671	0002	miasto	100,0	70/1	0002	miasto	100,0	700/2	0002	miasto	100,0
48	0002	miasto	100,0	672	0002	miasto	100,0	70/2	0002	miasto	100,0	701	0002	miasto	100,0
49	0002	miasto	100,0	673	0002	miasto	100,0	70/3	0002	miasto	100,0	702	0002	miasto	100,0
50	0002	miasto	100,0	674	0002	miasto	100,0	70/4	0002	miasto	100,0	703	0002	miasto	100,0
51/1	0002	miasto	100,0	675	0002	miasto	100,0	70/5	0002	miasto	100,0	704	0002	miasto	100,0
51/2	0002	miasto	100,0	676	0002	miasto	100,0	70/6	0002	miasto	100,0	705	0002	miasto	100,0
51/3	0002	miasto	100,0	677	0002	miasto	100,0	70/7	0002	miasto	100,0	706	0002	miasto	100,0
51/4	0002	miasto	100,0	678	0002	miasto	100,0	71/1	0002	miasto	100,0	707	0002	miasto	100,0
52	0002	miasto	100,0	679	0002	miasto	100,0	71/2	0002	miasto	100,0	708	0002	miasto	100,0
53	0002	miasto	100,0	679	0002	wieś	100,0	71/3	0002	miasto	100,0	709	0002	miasto	100,0
54	0002	miasto	100,0	680	0002	miasto	100,0	71/4	0002	miasto	100,0	710	0002	miasto	100,0
55	0002	miasto	100,0	681	0002	miasto	100,0	71/5	0002	miasto	100,0	710	0002	wieś	100,0
56	0002	miasto	100,0	682	0002	miasto	100,0	71/6	0002	miasto	100,0	711	0002	miasto	100,0
57	0002	miasto	100,0	683	0002	miasto	100,0	71/7	0002	miasto	100,0	712	0002	miasto	100,0
58	0002	miasto	100,0	684	0002	miasto	100,0	72/1	0002	miasto	100,0	712	0002	wieś	100,0
59	0002	miasto	100,0	685	0002	miasto	100,0	72/2	0002	miasto	100,0	713	0002	miasto	100,0
60	0002	miasto	100,0	686	0002	miasto	100,0	72/3	0002	miasto	100,0	713	0002	wieś	100,0
61	0002	miasto	100,0	687	0002	miasto	100,0	72/4	0002	miasto	100,0	714	0002	miasto	100,0
62	0002	miasto	100,0	688	0002	miasto	100,0	72/5	0002	miasto	100,0	714	0002	wieś	100,0
72/6	0002	miasto	100,0	715	0002	miasto	100,0	86	0002	miasto	100,0	737	0002	wieś	100,0
72/7	0002	miasto	100,0	715	0002	wieś	100,0	87/1	0002	miasto	100,0	738	0002	wieś	100,0
73/1	0002	miasto	100,0	716	0002	miasto	100,0	87/2	0002	miasto	100,0	739	0002	wieś	100,0
73/2	0002	miasto	100,0	716	0002	wieś	100,0	88	0002	miasto	100,0	740	0002	wieś	100,0
73/3	0002	miasto	100,0	717	0002	miasto	100,0	89	0002	miasto	100,0	741	0002	wieś	100,0
73/4	0002	miasto	100,0	717	0002	wieś	100,0	90	0002	miasto	100,0	742	0002	wieś	100,0
74/1	0002	miasto	100,0	718	0002	miasto	100,0	91	0002	miasto	100,0	743	0002	wieś	100,0
74/2	0002	miasto	100,0	718	0002	wieś	100,0	92	0002	miasto	100,0	744	0002	wieś	100,0
74/3	0002	miasto	100,0	719	0002	miasto	63,1	93	0002	miasto	100,0	745	0002	wieś	100,0
74/4	0002	miasto	100,0	719	0002	wieś	100,0	94	0002	miasto	100,0	746	0002	wieś	100,0

74/5	0002	miasto	100,0	720	0002	miasto	100,0	95	0002	miasto	100,0	747	0002	wieś	100,0
75	0002	miasto	100,0	720	0002	wieś	100,0	96	0002	miasto	100,0	748	0002	wieś	100,0
76	0002	miasto	100,0	721	0002	miasto	100,0	97	0002	miasto	100,0	749	0002	wieś	100,0
77	0002	miasto	100,0	721	0002	wieś	100,0	98	0002	miasto	100,0	750	0002	wieś	100,0
78	0002	miasto	100,0	722	0002	wieś	100,0	99	0002	miasto	100,0	751	0002	wieś	100,0
79	0002	miasto	100,0	722/1	0002	miasto	100,0	100	0002	miasto	100,0	752	0002	wieś	100,0
80/1	0002	miasto	100,0	722/3	0002	miasto	100,0	101	0002	miasto	100,0	753	0002	wieś	100,0
80/2	0002	miasto	100,0	722/4	0002	miasto	100,0	102	0002	miasto	100,0	754	0002	wieś	100,0
80/3	0002	miasto	100,0	723	0002	wieś	100,0	103	0002	miasto	100,0	755	0002	wieś	100,0
80/4	0002	miasto	100,0	724	0002	wieś	100,0	104	0002	miasto	100,0	756	0002	wieś	100,0
80/5	0002	miasto	100,0	725	0002	wieś	100,0	105	0002	miasto	100,0	757	0002	wieś	100,0
80/6	0002	miasto	100,0	726	0002	wieś	100,0	106	0002	miasto	100,0	758	0002	wieś	100,0
80/7	0002	miasto	100,0	727	0002	wieś	100,0	107	0002	miasto	100,0	759	0002	wieś	100,0
81	0002	miasto	100,0	728	0002	wieś	100,0	108	0002	miasto	100,0	760	0002	wieś	100,0
82	0002	miasto	100,0	729	0002	wieś	100,0	109	0002	miasto	100,0	761	0002	wieś	100,0
83/1	0002	miasto	100,0	730	0002	wieś	100,0	110	0002	miasto	100,0	762	0002	wieś	100,0
83/2	0002	miasto	100,0	731	0002	wieś	100,0	111	0002	miasto	100,0	763	0002	wieś	100,0
83/3	0002	miasto	100,0	732	0002	wieś	100,0	112	0002	miasto	100,0	764	0002	wieś	100,0
83/4	0002	miasto	100,0	733	0002	wieś	100,0	113/1	0002	miasto	100,0	765	0002	wieś	100,0
83/5	0002	miasto	100,0	734	0002	wieś	100,0	114	0002	miasto	100,0	766	0002	wieś	100,0
84	0002	miasto	100,0	735	0002	wieś	100,0	115	0002	miasto	100,0	767	0002	wieś	100,0
85	0002	miasto	100,0	736	0002	wieś	100,0	124	0002	miasto	86,0	768	0002	wieś	100,0
125	0002	miasto	100,0	769	0002	wieś	100,0	145	0002	miasto	100,0	870	0002	wieś	100,0
126/1	0002	miasto	100,0	770	0002	wieś	100,0	146	0002	miasto	100,0	871	0002	wieś	100,0
126/2	0002	miasto	100,0	771	0002	wieś	100,0	147	0002	miasto	100,0	872	0002	wieś	100,0
127	0002	miasto	100,0	772	0002	wieś	100,0	148	0002	miasto	100,0	873	0002	wieś	100,0
128/1	0002	miasto	100,0	825	0002	wieś	21,6	149	0002	miasto	100,0	874	0002	wieś	100,0
128/2	0002	miasto	100,0	843	0002	wieś	100,0	154/1	0002	miasto	100,0	875	0002	wieś	100,0
128/3	0002	miasto	100,0	844	0002	wieś	100,0	154/2	0002	miasto	100,0	876	0002	wieś	100,0
128/4	0002	miasto	100,0	845	0002	wieś	100,0	154/3	0002	miasto	100,0	877	0002	wieś	100,0
131	0002	miasto	100,0	846	0002	wieś	100,0	154/4	0002	miasto	100,0	878	0002	wieś	100,0
132/1	0002	miasto	100,0	847	0002	wieś	100,0	154/5	0002	miasto	100,0	879	0002	wieś	100,0
132/2	0002	miasto	100,0	848	0002	wieś	100,0	154/6	0002	miasto	100,0	880	0002	wieś	100,0
133/1	0002	miasto	100,0	849	0002	wieś	100,0	154/7	0002	miasto	100,0	881	0002	wieś	100,0
133/2	0002	miasto	100,0	850	0002	wieś	100,0	155/1	0002	miasto	100,0	882	0002	wieś	100,0
133/3	0002	miasto	100,0	851	0002	wieś	100,0	155/2	0002	miasto	100,0	883	0002	wieś	100,0
133/4	0002	miasto	100,0	852	0002	wieś	100,0	155/4	0002	miasto	100,0	884	0002	wieś	100,0
134/1	0002	miasto	100,0	853	0002	wieś	100,0	155/5	0002	miasto	100,0	885	0002	wieś	100,0
134/2	0002	miasto	100,0	854	0002	wieś	100,0	155/6	0002	miasto	100,0	886	0002	wieś	100,0

134/4	0002	miasto	100,0	855	0002	wieś	100,0	156	0002	miasto	100,0	887	0002	wieś	100,0
134/5	0002	miasto	100,0	856	0002	wieś	100,0	157/1	0002	miasto	100,0	888	0002	wieś	100,0
135	0002	miasto	100,0	857	0002	wieś	100,0	157/2	0002	miasto	100,0	889	0002	wieś	100,0
136/1	0002	miasto	100,0	858	0002	wieś	100,0	158/1	0002	miasto	100,0	890	0002	wieś	100,0
136/2	0002	miasto	100,0	859	0002	wieś	100,0	158/2	0002	miasto	100,0	891	0002	wieś	100,0
136/3	0002	miasto	100,0	860	0002	wieś	100,0	159/1	0002	miasto	100,0	892	0002	wieś	100,0
136/4	0002	miasto	100,0	861	0002	wieś	100,0	159/2	0002	miasto	100,0	893	0002	wieś	100,0
137	0002	miasto	100,0	862	0002	wieś	100,0	160	0002	miasto	60,2	894	0002	wieś	100,0
138	0002	miasto	100,0	863	0002	wieś	100,0	171	0002	miasto	100,0	895	0002	wieś	100,0
139	0002	miasto	100,0	864	0002	wieś	100,0	172	0002	miasto	100,0	896	0002	wieś	100,0
140	0002	miasto	100,0	865	0002	wieś	100,0	174	0002	miasto	100,0	897	0002	wieś	100,0
141	0002	miasto	100,0	866	0002	wieś	100,0	175/1	0002	miasto	100,0	898	0002	wieś	100,0
142	0002	miasto	100,0	867	0002	wieś	100,0	175/3	0002	miasto	100,0	899	0002	wieś	100,0
143	0002	miasto	100,0	868	0002	wieś	100,0	175/4	0002	miasto	100,0	900	0002	wieś	100,0
144	0002	miasto	100,0	869	0002	wieś	100,0	175/5	0002	miasto	100,0	901	0002	wieś	100,0
175/6	0002	miasto	100,0	902	0002	wieś	100,0	339	0002	miasto	100,0	934	0002	wieś	100,0
175/8	0002	miasto	100,0	903	0002	wieś	100,0	340	0002	miasto	100,0	935	0002	wieś	100,0
175/9	0002	miasto	100,0	904	0002	wieś	100,0	341	0002	miasto	100,0	936	0002	wieś	100,0
175/10	0002	miasto	100,0	905	0002	wieś	100,0	342	0002	miasto	100,0	937	0002	wieś	100,0
311	0002	miasto	100,0	906	0002	wieś	100,0	343	0002	miasto	100,0	938	0002	wieś	100,0
312	0002	miasto	100,0	907	0002	wieś	100,0	344	0002	miasto	100,0	1014	0002	wieś	100,0
313	0002	miasto	100,0	908	0002	wieś	100,0	345	0002	miasto	100,0	1015	0002	wieś	100,0
314	0002	miasto	100,0	909	0002	wieś	100,0	346	0002	miasto	100,0	1016	0002	wieś	100,0
315	0002	miasto	100,0	910	0002	wieś	100,0	347	0002	miasto	100,0	1017	0002	wieś	100,0
316	0002	miasto	100,0	911	0002	wieś	100,0	348	0002	miasto	100,0	1018	0002	wieś	100,0
317	0002	miasto	100,0	912	0002	wieś	100,0	349	0002	miasto	100,0	1019	0002	wieś	100,0
318	0002	miasto	100,0	913	0002	wieś	100,0	350	0002	miasto	100,0	1020	0002	wieś	100,0
319	0002	miasto	100,0	914	0002	wieś	100,0	351	0002	miasto	100,0	1021/1	0002	wieś	100,0
320	0002	miasto	100,0	915	0002	wieś	100,0	352	0002	miasto	100,0	1021/2	0002	wieś	100,0
321	0002	miasto	100,0	916	0002	wieś	100,0	353	0002	miasto	100,0	1022	0002	wieś	100,0
322	0002	miasto	100,0	917	0002	wieś	100,0	354	0002	miasto	100,0	1023	0002	wieś	100,0
323	0002	miasto	100,0	918	0002	wieś	100,0	355	0002	miasto	100,0	1024	0002	wieś	100,0
324	0002	miasto	100,0	919	0002	wieś	100,0	356	0002	miasto	100,0	1025	0002	wieś	100,0
325	0002	miasto	100,0	920	0002	wieś	100,0	357	0002	miasto	100,0	1026	0002	wieś	100,0
326	0002	miasto	100,0	921	0002	wieś	100,0	358	0002	miasto	100,0	1027	0002	wieś	100,0
327	0002	miasto	100,0	922	0002	wieś	100,0	359	0002	miasto	100,0	1028	0002	wieś	100,0
328	0002	miasto	100,0	923	0002	wieś	100,0	360	0002	miasto	100,0	1029	0002	wieś	100,0
329	0002	miasto	100,0	924	0002	wieś	100,0	361	0002	miasto	100,0	1030	0002	wieś	100,0
330	0002	miasto	100,0	925	0002	wieś	100,0	362	0002	miasto	100,0	1031	0002	wieś	100,0

331	0002	miasto	100,0	926	0002	wieś	100,0	363	0002	miasto	100,0	1032	0002	wieś	100,0
332	0002	miasto	100,0	927	0002	wieś	100,0	364	0002	miasto	100,0	1033	0002	wieś	100,0
333	0002	miasto	100,0	928	0002	wieś	100,0	365	0002	miasto	100,0	1034	0002	wieś	100,0
334	0002	miasto	100,0	929	0002	wieś	100,0	366	0002	miasto	100,0	1035	0002	wieś	100,0
335	0002	miasto	100,0	930	0002	wieś	100,0	367	0002	miasto	100,0	1036	0002	wieś	100,0
336	0002	miasto	100,0	931	0002	wieś	100,0	368	0002	miasto	100,0	1038	0002	wieś	100,0
337	0002	miasto	100,0	932	0002	wieś	100,0	369	0002	miasto	100,0	1039	0002	wieś	100,0
338	0002	miasto	100,0	933	0002	wieś	100,0	370	0002	miasto	100,0	1040	0002	wieś	100,0
371	0002	miasto	100,0	1041	0002	wieś	100,0	401	0002	miasto	100,0	1087	0002	wieś	100,0
372	0002	miasto	100,0	1042	0002	wieś	100,0	402	0002	miasto	100,0	1088	0002	wieś	100,0
373	0002	miasto	100,0	1043	0002	wieś	100,0	403	0002	miasto	100,0	1089	0002	wieś	100,0
374	0002	miasto	100,0	1044	0002	wieś	100,0	404	0002	miasto	100,0	1090	0002	wieś	100,0
375	0002	miasto	100,0	1045	0002	wieś	100,0	405	0002	miasto	100,0	1091	0002	wieś	100,0
376	0002	miasto	100,0	1046	0002	wieś	100,0	406	0002	miasto	100,0	1092	0002	wieś	100,0
377	0002	miasto	100,0	1047	0002	wieś	100,0	407	0002	miasto	100,0	1093	0002	wieś	100,0
378	0002	miasto	100,0	1048	0002	wieś	100,0	408	0002	miasto	100,0	1094	0002	wieś	100,0
379	0002	miasto	100,0	1049	0002	wieś	30,5	409/1	0002	miasto	100,0	1095	0002	wieś	100,0
380	0002	miasto	100,0	1065	0002	wieś	100,0	409/2	0002	miasto	100,0	1096	0002	wieś	100,0
381	0002	miasto	100,0	1066	0002	wieś	100,0	410	0002	miasto	100,0	1097	0002	wieś	100,0
382	0002	miasto	100,0	1067	0002	wieś	100,0	411	0002	miasto	100,0	1098	0002	wieś	100,0
383	0002	miasto	100,0	1068	0002	wieś	100,0	412	0002	miasto	100,0	1099	0002	wieś	100,0
384	0002	miasto	100,0	1069	0002	wieś	100,0	413	0002	miasto	100,0	1171	0002	wieś	100,0
385	0002	miasto	100,0	1070	0002	wieś	100,0	414	0002	miasto	100,0	1311	0002	wieś	100,0
386	0002	miasto	100,0	1071	0002	wieś	100,0	415	0002	miasto	100,0	1312	0002	wieś	100,0
387	0002	miasto	100,0	1072	0002	wieś	100,0	416	0002	miasto	100,0	1313	0002	wieś	100,0
388	0002	miasto	100,0	1073	0002	wieś	100,0	417	0002	miasto	100,0	1314	0002	wieś	100,0
389	0002	miasto	100,0	1074/1	0002	wieś	100,0	418	0002	miasto	100,0	1997	0002	wieś	100,0
390	0002	miasto	100,0	1074/2	0002	wieś	100,0	419	0002	miasto	100,0	1998	0002	wieś	100,0
391	0002	miasto	100,0	1075	0002	wieś	100,0	420	0002	miasto	100,0	1999	0002	wieś	100,0
392	0002	miasto	100,0	1076	0002	wieś	100,0	421	0002	miasto	100,0	2103/1	0002	wieś	100,0
393	0002	miasto	100,0	1077	0002	wieś	100,0	422	0002	miasto	100,0	2103/2	0002	wieś	66,4
394	0002	miasto	100,0	1078	0002	wieś	100,0	423	0002	miasto	100,0	3143	0002	wieś	100,0
395	0002	miasto	100,0	1079	0002	wieś	100,0	424	0002	miasto	100,0	3144	0002	wieś	100,0
396	0002	miasto	100,0	1080	0002	wieś	100,0	425	0002	miasto	100,0	3150	0002	wieś	100,0
397	0002	miasto	100,0	1081	0002	wieś	100,0	426	0002	miasto	100,0	3165	0002	wieś	100,0
398/1	0002	miasto	100,0	1082	0002	wieś	100,0	427	0002	miasto	100,0	3270	0002	wieś	100,0
398/2	0002	miasto	100,0	1083	0002	wieś	100,0	428	0002	miasto	100,0	99	0004	miasto	100,0
398/3	0002	miasto	100,0	1084	0002	wieś	100,0	429	0002	miasto	100,0	100	0004	miasto	100,0
399	0002	miasto	100,0	1085	0002	wieś	100,0	430	0002	miasto	100,0	101/1	0004	miasto	100,0

400	0002	miasto	100,0	1086/1	0002	wieś	100,0	431	0002	miasto	100,0	101/2	0004	miasto	100,0
432	0002	miasto	100,0	102/1	0004	miasto	100,0	464	0002	miasto	100,0	136	0004	miasto	100,0
433	0002	miasto	100,0	102/2	0004	miasto	100,0	465	0002	miasto	100,0	137	0004	miasto	100,0
434	0002	miasto	100,0	103/2	0004	miasto	100,0	466	0002	miasto	100,0	138	0004	miasto	100,0
435	0002	miasto	100,0	103/4	0004	miasto	100,0	467	0002	miasto	100,0	139	0004	miasto	100,0
436	0002	miasto	100,0	103/5	0004	miasto	100,0	468	0002	miasto	100,0	140	0004	miasto	100,0
437	0002	miasto	100,0	103/6	0004	miasto	100,0	469	0002	miasto	100,0	141	0004	miasto	100,0
438	0002	miasto	100,0	103/7	0004	miasto	100,0	470	0002	miasto	100,0	142	0004	miasto	100,0
439	0002	miasto	100,0	105/1	0004	miasto	100,0	471	0002	miasto	100,0	143	0004	miasto	100,0
440	0002	miasto	100,0	105/2	0004	miasto	100,0	472	0002	miasto	100,0	144	0004	miasto	100,0
441	0002	miasto	100,0	106/1	0004	miasto	100,0	473	0002	miasto	100,0	145	0004	miasto	100,0
442	0002	miasto	100,0	107	0004	miasto	100,0	474	0002	miasto	100,0	146	0004	miasto	100,0
443	0002	miasto	100,0	108	0004	miasto	100,0	475	0002	miasto	100,0	147	0004	miasto	100,0
444	0002	miasto	100,0	109	0004	miasto	100,0	476	0002	miasto	100,0	148	0004	miasto	65,0
445	0002	miasto	100,0	110	0004	miasto	100,0	477	0002	miasto	100,0	149	0004	miasto	100,0
446	0002	miasto	100,0	118	0004	miasto	58,4	478	0002	miasto	100,0	150	0004	miasto	100,0
447	0002	miasto	100,0	119	0004	miasto	100,0	479	0002	miasto	100,0	151	0004	miasto	100,0
448	0002	miasto	100,0	120	0004	miasto	100,0	480	0002	miasto	100,0	152	0004	miasto	100,0
449	0002	miasto	100,0	121	0004	miasto	100,0	481	0002	miasto	100,0	153	0004	miasto	100,0
450	0002	miasto	100,0	122	0004	miasto	100,0	482	0002	miasto	100,0	154	0004	miasto	100,0
451	0002	miasto	100,0	123	0004	miasto	100,0	483	0002	miasto	100,0	155	0004	miasto	100,0
452	0002	miasto	100,0	124	0004	miasto	100,0	484	0002	miasto	100,0	156	0004	miasto	100,0
453	0002	miasto	100,0	125	0004	miasto	100,0	485	0002	miasto	100,0	157	0004	miasto	100,0
454	0002	miasto	100,0	126	0004	miasto	100,0	486	0002	miasto	100,0	158	0004	miasto	100,0
455	0002	miasto	100,0	127	0004	miasto	100,0	487	0002	miasto	100,0	159	0004	miasto	100,0
456	0002	miasto	100,0	128	0004	miasto	100,0	488	0002	miasto	100,0	160	0004	miasto	100,0
457	0002	miasto	100,0	129	0004	miasto	100,0	489	0002	miasto	100,0	161	0004	miasto	100,0
458	0002	miasto	100,0	130	0004	miasto	100,0	490	0002	miasto	100,0	162	0004	miasto	100,0
459	0002	miasto	100,0	131	0004	miasto	100,0	491	0002	miasto	100,0	163	0004	miasto	100,0
460	0002	miasto	100,0	132	0004	miasto	100,0	492	0002	miasto	100,0	164	0004	miasto	100,0
461	0002	miasto	100,0	133	0004	miasto	100,0	493	0002	miasto	100,0	165	0004	miasto	100,0
462	0002	miasto	100,0	134	0004	miasto	100,0	494	0002	miasto	100,0	166	0004	miasto	100,0
463	0002	miasto	100,0	135	0004	miasto	100,0	495	0002	miasto	100,0	167	0004	miasto	100,0
496	0002	miasto	100,0	168	0004	miasto	100,0	528	0002	miasto	100,0	259	0004	miasto	100,0
497	0002	miasto	100,0	169	0004	miasto	100,0	529	0002	miasto	100,0	260	0004	miasto	100,0
498	0002	miasto	100,0	170	0004	miasto	100,0	530	0002	miasto	100,0	261	0004	miasto	100,0
499	0002	miasto	100,0	171	0004	miasto	100,0	531	0002	miasto	100,0	262	0004	miasto	100,0
500	0002	miasto	100,0	172	0004	miasto	100,0	532	0002	miasto	100,0	263	0004	miasto	100,0
501	0002	miasto	100,0	173	0004	miasto	100,0	533	0002	miasto	100,0	265	0004	miasto	100,0

502	0002	miasto	100,0	174	0004	miasto	100,0	534	0002	miasto	100,0	266	0004	miasto	100,0
503	0002	miasto	100,0	175	0004	miasto	100,0	535	0002	miasto	100,0	267	0004	miasto	100,0
504	0002	miasto	100,0	176	0004	miasto	100,0	536	0002	miasto	100,0	268	0004	miasto	100,0
505	0002	miasto	100,0	177	0004	miasto	100,0	537	0002	miasto	100,0	269	0004	miasto	100,0
506	0002	miasto	100,0	178	0004	miasto	100,0	538	0002	miasto	100,0	270	0004	miasto	100,0
507	0002	miasto	100,0	179	0004	miasto	100,0	539	0002	miasto	100,0	272	0004	miasto	100,0
508	0002	miasto	100,0	180	0004	miasto	100,0	540	0002	miasto	100,0	273	0004	miasto	100,0
509	0002	miasto	100,0	181	0004	miasto	100,0	541	0002	miasto	100,0	274	0004	miasto	100,0
510	0002	miasto	100,0	182	0004	miasto	100,0	542	0002	miasto	100,0	275	0004	miasto	100,0
511	0002	miasto	100,0	183	0004	miasto	100,0	543	0002	miasto	100,0	276	0004	miasto	100,0
512	0002	miasto	100,0	184	0004	miasto	100,0	544	0002	miasto	100,0	277	0004	miasto	100,0
513	0002	miasto	100,0	185	0004	miasto	100,0	545	0002	miasto	100,0	278	0004	miasto	100,0
514	0002	miasto	100,0	241/1	0004	miasto	100,0	546	0002	miasto	100,0	279	0004	miasto	100,0
515	0002	miasto	100,0	241/2	0004	miasto	100,0	547	0002	miasto	100,0	280	0004	miasto	100,0
516	0002	miasto	100,0	241/3	0004	miasto	100,0	548	0002	miasto	100,0	368	0010	wieś	100,0
517	0002	miasto	100,0	248	0004	miasto	100,0	549	0002	miasto	100,0	369	0010	wieś	100,0
518	0002	miasto	100,0	249	0004	miasto	100,0	550	0002	miasto	100,0	370	0010	wieś	100,0
519	0002	miasto	100,0	250	0004	miasto	100,0	551	0002	miasto	100,0	371	0010	wieś	100,0
520	0002	miasto	100,0	251	0004	miasto	100,0	552	0002	miasto	100,0	372/1	0010	wieś	100,0
521	0002	miasto	100,0	252	0004	miasto	100,0	553	0002	miasto	100,0	372/3	0010	wieś	100,0
522	0002	miasto	100,0	253	0004	miasto	100,0	554	0002	miasto	100,0	372/4	0010	wieś	100,0
523	0002	miasto	100,0	254	0004	miasto	100,0	555	0002	miasto	100,0	372/6	0010	wieś	100,0
524	0002	miasto	100,0	255	0004	miasto	100,0	556	0002	miasto	100,0	372/7	0010	wieś	100,0
525	0002	miasto	100,0	256	0004	miasto	100,0	557	0002	miasto	100,0	373/1	0010	wieś	100,0
526	0002	miasto	100,0	257	0004	miasto	100,0	558	0002	miasto	100,0	377/1	0010	wieś	100,0
527	0002	miasto	100,0	258	0004	miasto	100,0	559	0002	miasto	100,0	377/2	0010	wieś	100,0
560	0002	miasto	100,0	702/1	0010	wieś	100,0	592	0002	miasto	100,0	860/2	0010	wieś	100,0
561	0002	miasto	100,0	702/2	0010	wieś	100,0	593	0002	miasto	100,0	861	0010	wieś	100,0
562	0002	miasto	100,0	703	0010	wieś	100,0	594	0002	miasto	100,0	862	0010	wieś	100,0
563	0002	miasto	100,0	705	0010	wieś	100,0	587	0002	miasto	100,0	746/5	0010	wieś	100,0
564	0002	miasto	100,0	709/1	0010	wieś	100,0	588	0002	miasto	100,0	746/7	0010	wieś	100,0
565	0002	miasto	100,0	709/2	0010	wieś	100,0	589	0002	miasto	100,0	848/1	0010	wieś	100,0
566	0002	miasto	100,0	709/3	0010	wieś	100,0	590	0002	miasto	100,0	859/1	0010	wieś	100,0
567	0002	miasto	100,0	709/4	0010	wieś	100,0	591	0002	miasto	100,0	860/1	0010	wieś	100,0
568	0002	miasto	100,0	710	0010	wieś	100,0	595	0002	miasto	100,0	863	0010	wieś	100,0
569	0002	miasto	100,0	711/1	0010	wieś	100,0	596	0002	miasto	100,0				
570	0002	miasto	100,0	711/2	0010	wieś	100,0								
571	0002	miasto	100,0	712	0010	wieś	100,0								
572	0002	miasto	100,0	713/1	0010	wieś	100,0								



573	0002	miasto	100,0	713/2	0010	wieś	100,0
574	0002	miasto	100,0	734	0010	wieś	34,9
575	0002	miasto	100,0	735/1	0010	wieś	100,0
576	0002	miasto	100,0	735/2	0010	wieś	100,0
577	0002	miasto	100,0	736/1	0010	wieś	100,0
578	0002	miasto	100,0	736/2	0010	wieś	100,0
579	0002	miasto	100,0	739/1	0010	wieś	100,0
580	0002	miasto	100,0	739/2	0010	wieś	100,0
581	0002	miasto	100,0	739/3	0010	wieś	100,0
582	0002	miasto	100,0	743/3	0010	wieś	100,0
583	0002	miasto	100,0	743/4	0010	wieś	100,0
584	0002	miasto	100,0	743/5	0010	wieś	100,0
585	0002	miasto	100,0	744/2	0010	wieś	100,0
586	0002	miasto	100,0	745/3	0010	wieś	100,0