



DZIENNIK URZĘDOWY

WOJEWÓDZTWA ŁÓDZKIEGO

Łódź, dnia 18 lipca 2024 r.

Poz. 5636

UCHWAŁA NR III/21/2024 RADY GMINY RUSIEC

z dnia 27 czerwca 2024 r.

w sprawie określenia warunków i zasad korzystania z przystanków komunikacyjnych w transporcie drogowym, których właścicielem lub zarządzającym jest Gmina Rusiec.

Na podstawie art. 18 ust. 2 pkt 15, art. 40 ust. 2 pkt 3 i 4, art. 41 ust. 1 ustawy z dnia 8 marca 1990 r. o samorządzie gminnym (t. j. Dz. U. z 2024 r. poz. 609, ze zm.) oraz art. 15 ust. 2 ustawy z dnia 16 grudnia 2010 r. o publicznym transporcie zbiorowym (t. j. Dz. U. z 2023 r. poz. 2778) Rada Gminy Rusiec uchwala, co następuje:

§ 1. 1. Udostępnia się operatorom i przewoźnikom wykonującym publiczny transport zbiorowy możliwość korzystania z przystanków komunikacyjnych, których właścicielem lub zarządzającym jest Gmina Rusiec, na zasadach określonych w Regulaminie.

2. Regulamin korzystania z przystanków komunikacyjnych, których właścicielem bądź zarządzającym jest Gmina Rusiec, stanowi załącznik nr 1 do uchwały.

3. Wykaz przystanków komunikacyjnych stanowi załącznik nr 2 do uchwały.

§ 2. Traci moc Uchwała Nr XXVI/230/2013 Rady Gminy Rusiec z dnia 6 września 2013 r. w sprawie określenia warunków i zasad korzystania z przystanków komunikacyjnych w transporcie drogowym, których właścicielem lub zarządzającym jest Gmina Rusiec.

§ 3. Wykonanie uchwały powierza się Wójtowi Gminy Rusiec.

§ 4. Uchwała wchodzi w życie po upływie 14 dni od dnia ogłoszenia w Dzienniku Urzędowym Województwa Łódzkiego.

Wiceprzewodniczący Rady
Gminy Rusiec

Robert Dziedzic

Załącznik Nr 1 do uchwały Nr III/21/2024

Rady Gminy Rusiec

z dnia 27 czerwca 2024 r.

**Regulamin korzystania z przystanków komunikacyjnych,
których właścicielem lub zarządzającym jest Gmina Rusiec**

§ 1. 1. Z przystanków komunikacyjnych korzystać mogą operatorzy i przewoźnicy wykonujący usługi z zakresu publicznego transportu zbiorowego oraz przedsiębiorcy uprawnieni do prowadzenia działalności w zakresie przewozu osób, zwani dalej przewoźnikami.

2. Korzystanie z przystanków komunikacyjnych jest nieodpłatne.

§ 2. Warunkiem korzystania z przystanków komunikacyjnych przez przewoźnika, o których mowa w § 1 jest uzyskanie pozwolenia z Urzędu Gminy Rusiec.

§ 3. 1. W celu uzyskania pozytywnego zezwolenia, przewoźnik zwraca się do Urzędu Gminy Rusiec z wnioskiem o zezwolenie na korzystanie z przystanków komunikacyjnych, wymienionych w załączniku nr 2 niniejszej uchwały.

2. Do wniosku, o którym mowa w ust. 1, dołącza się:

- 1) wypis z KRS dla spółek prawa handlowego bądź wypis z ewidencji działalności gospodarczej dla spółek cywilnych lub jednoosobowych podmiotów gospodarczych oraz licencji na wykonywanie krajowego transportu drogowego osób;
- 2) projekt rozkładu jazdy;
- 3) wykaz przystanków ze wskazaniem ich nazwy i lokalizacji, zgodnych z załącznikiem nr 2 niniejszej uchwały;
- 4) schemat połączeń komunikacyjnych z zaznaczoną linią komunikacyjną i przystankami;
- 5) podanie celu lub zadania w ramach, których będzie odbywał się przewóz osób.

§ 4. Zezwolenie na korzystanie z przystanków których właścicielem lub zarządcą jest Gmina Rusiec, wydaje się na okres ważności zezwolenia na wykonywanie regularnych przewozów osób w krajowym transporcie drogowym.

§ 5. Korzystanie z przystanków może odbywać się wyłącznie w celu realizacji przewozów (wsiadanie i wysiadanie pasażerów).

§ 6. 1. Przewoźnicy korzystający z przystanku zobowiązani są do:

- 1) zatrzymywania pojazdu na początku zatoki przystankowej, a w przypadku jej braku w taki sposób, aby nie ograniczać przepustowości i nie blokować przystanku dla innych użytkowników przez czas potrzebny wyłącznie do obsługi pasażerów;
- 2) zatrzymywanie pojazdów na przystankach komunikacyjnych powinno umożliwiać pasażerom dogodne i bezpieczne wsiadanie i wysiadanie;
- 3) powiadamiania zarządzającego przystankami o zmianie rozkładu jazdy i ilości przystanków, z których korzysta;
- 4) korzystania z niego w sposób umożliwiający innym przewoźnikom korzystanie z przystanku na równych prawach;
- 5) umieszczenie na własny koszt wyłącznie w miejscu do tego przeznaczonym tablicy z rozkładem jazdy oraz jej utrzymanie w należyтым stanie technicznym.

2. Rozkłady jazdy środków transportu poszczególnych przewoźników są podawane do publicznej wiadomości na wszystkich wymienionych w rozkładzie jazdy przystankach komunikacyjnych. Każdy rozkład jazdy zawiera nazwę przewoźnika i ewentualnie jego logo.

3. Rozkład jazdy (wymiary tablicy, grafika, sposób montażu) podlega uzgodnieniu z Gminą Rusiec.

4. Zabrania się rozmieszczania plakatów i ogłoszeń oraz prowadzenia innej działalności niż przewóz osób na terenie przystanków komunikacyjnych.

§ 7. W przypadkach koniecznych, wynikających z zamknięcia lub zmiany organizacji ruchu w ciągu drogi (np. remont, przebudowa), korzystanie z przystanków komunikacyjnych może zostać ograniczone poprzez czasowe wyłączenie z użytkowania przystanku komunikacyjnego lub tymczasową zmianę jego lokalizacji. Informacja o czasowym ograniczeniu korzystania z przystanku komunikacyjnego zostanie zamieszczona na tym przystanku komunikacyjnym wraz z jednoczesnym powiadomieniem o tym fakcie zainteresowanych przewoźników w sposób zwyczajowo przyjęty.

Załącznik Nr 2 do uchwały Nr III/21/2024

Rady Gminy Rusiec

z dnia 27 czerwca 2024 r.

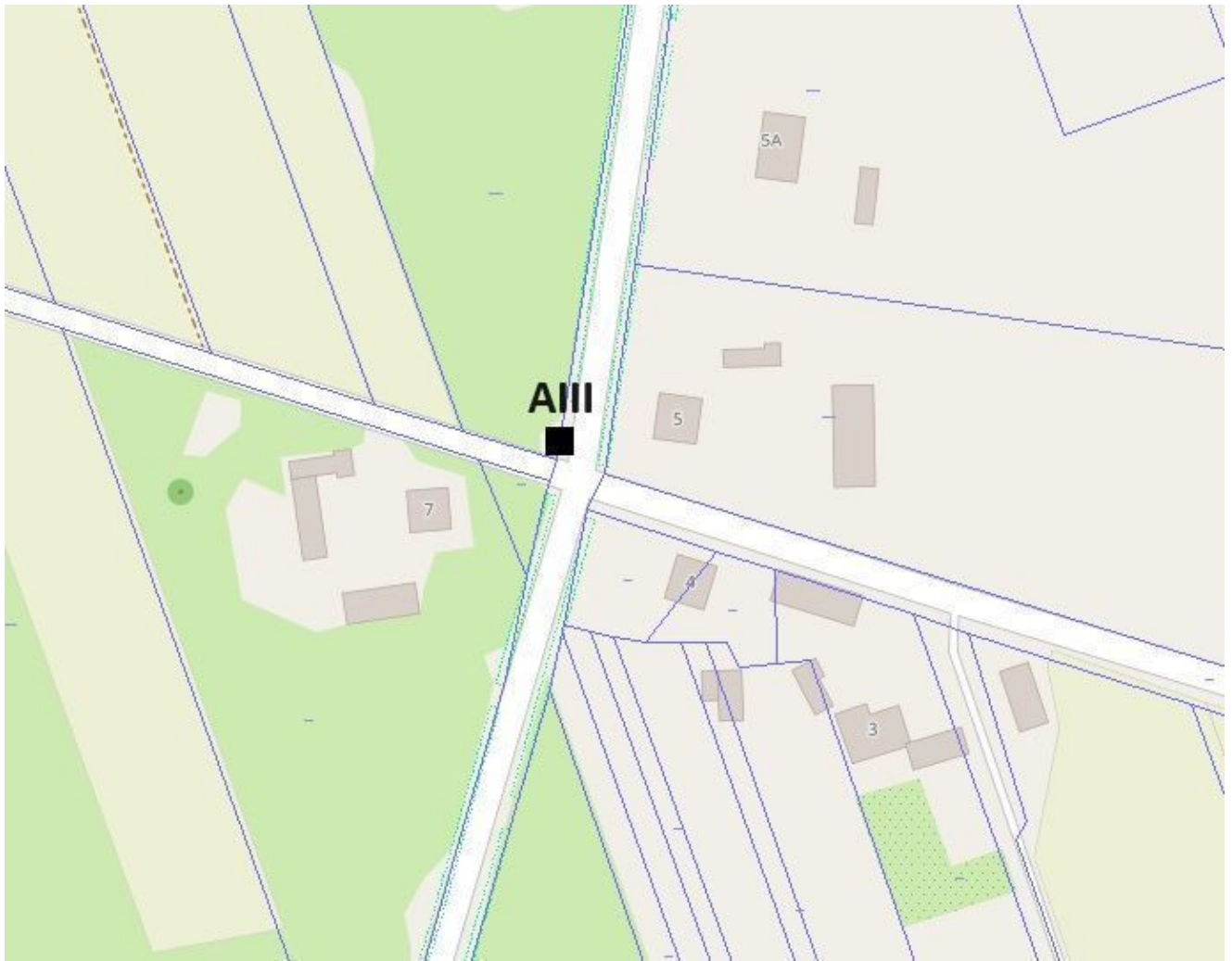
Wykaz przystanków komunikacyjnych, których właścicielem lub zarządzającym jest Gmina Rusiec.

Tab. 1 – wykaz przystanków

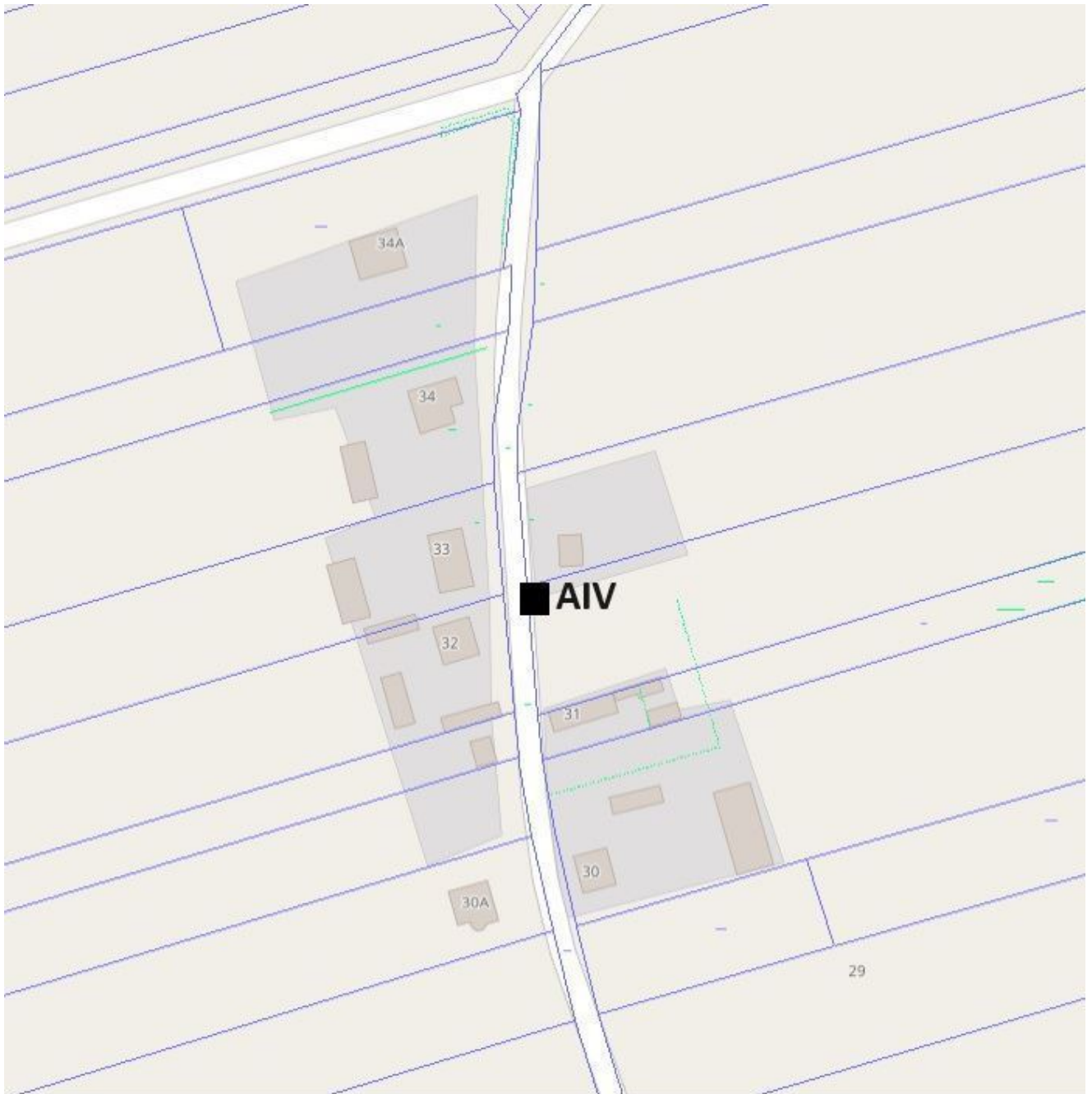
Lp.	Miejscowość	Liczba przystanków	Oznaczenie i nazwa	Mapa
1.	Antonina	4	AI, AII, AIII, AIV	A1, A2, A3
2.	Annolesie	3	AnI, AnII, AnIII	An1
3.	Aleksandrów	2	AleI, AleII	Ale1
4.	Dąbrówki Kobyłańskie	2	DKI, DKII	DK1
5.	Dębina	1	DI	D1
6.	Dęby Wolskie - Kolonia	1	DWKI	DWK1
7.	Fajnów	1	FI	F1
8.	Korablew	5	KI, KII, KIII, KIV, KV	K1, K2, K3
9.	Krasowa	2	KrI, KrII	Kr1
10.	Kurówek Prądzewski	1	KPI	KP1
11.	Kuźnica	4	KuI, KuII, KuIII, KuIV	Ku1
12.	Leśniaki	1	LI	L1
13.	Mierzynów	4	MI, MII, MIII, MIV	M1
14.	Nowa Wola	5	NWI, NWII, NWIII, NWIV, NWV	NW1, NW2
15.	Pawłów	3	PaI, PaII, PaIII	Pa1, Pa2
16.	Prądzew	2	PI, PII	P1
17.	Rusiec	2	RI, RII	R1
18.	Rusiec - Kolonia	4	RKI, RKII, RKIII, RKIV	RK1, RK2, RK3
19.	Salomejów	1	SI	S1
20.	Zakurowie	1	ZaI	Za1
21.	Zalasy	3	ZI, ZII, ZIII	Z1
22.	Żary	1	ŽI	Ž1



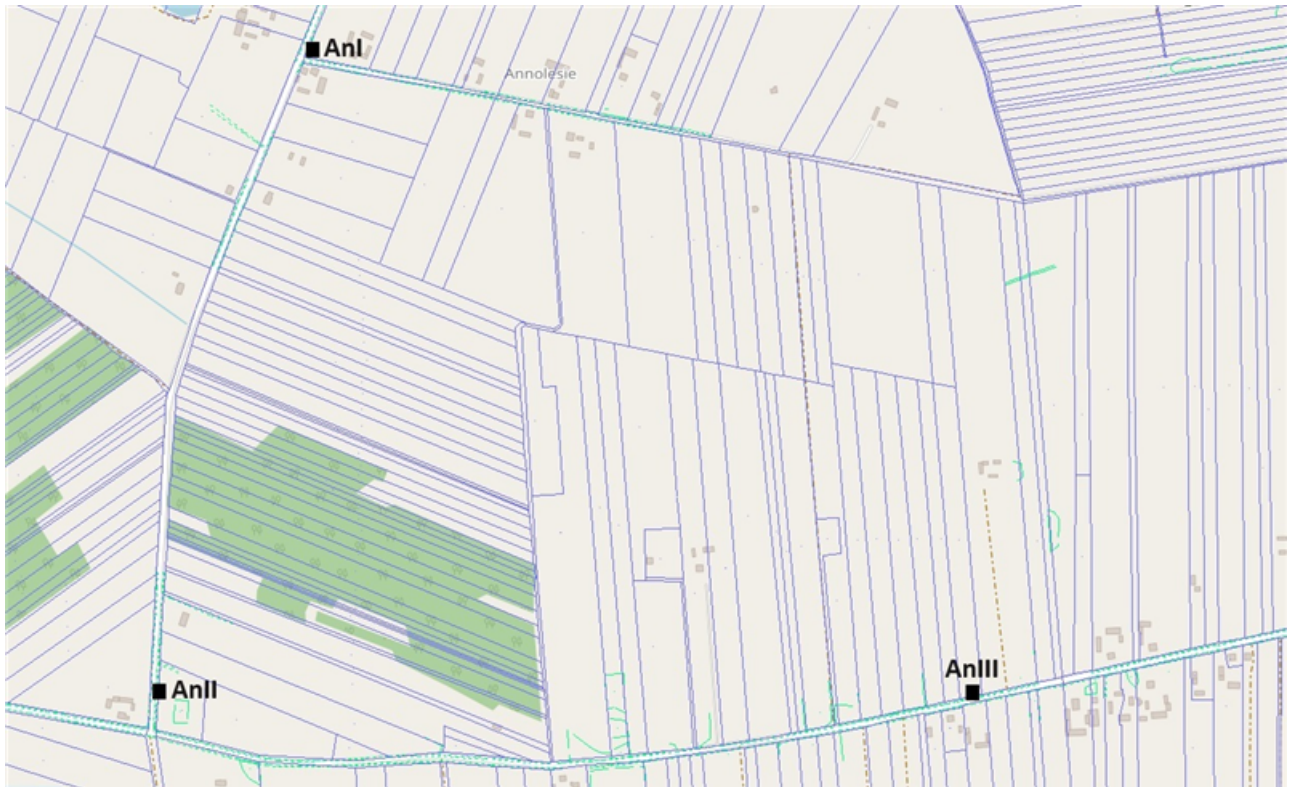
Mapa nr 1 – A1 – Antonina



Mapa nr 2- A2 – Antonina



Mapa nr 3 – A3 – Antonina



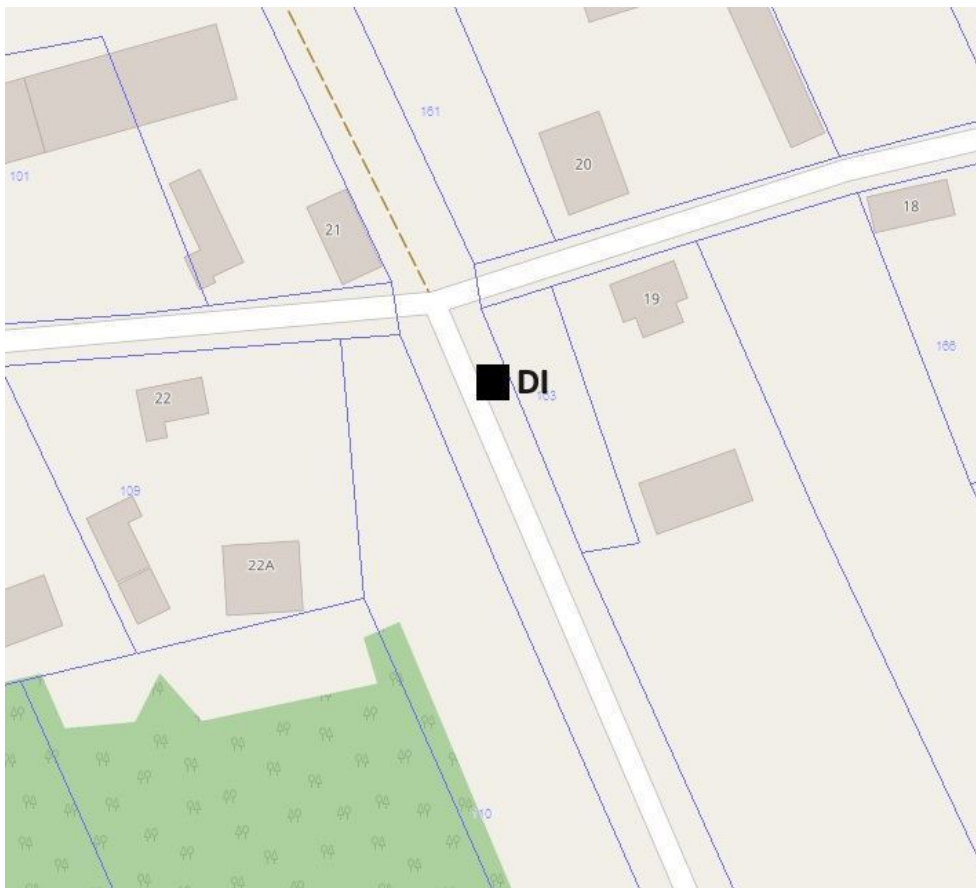
Mapa nr 4- An1 - Annolesie



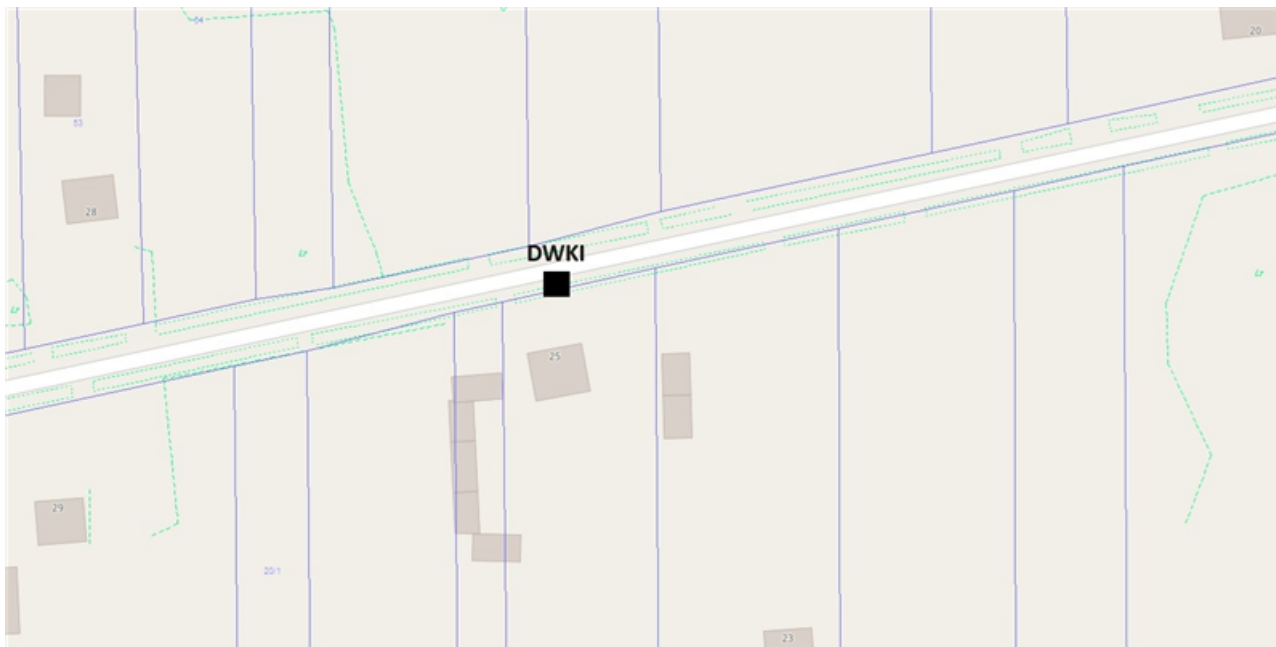
Mapa nr 5- AleI - Aleksandrów



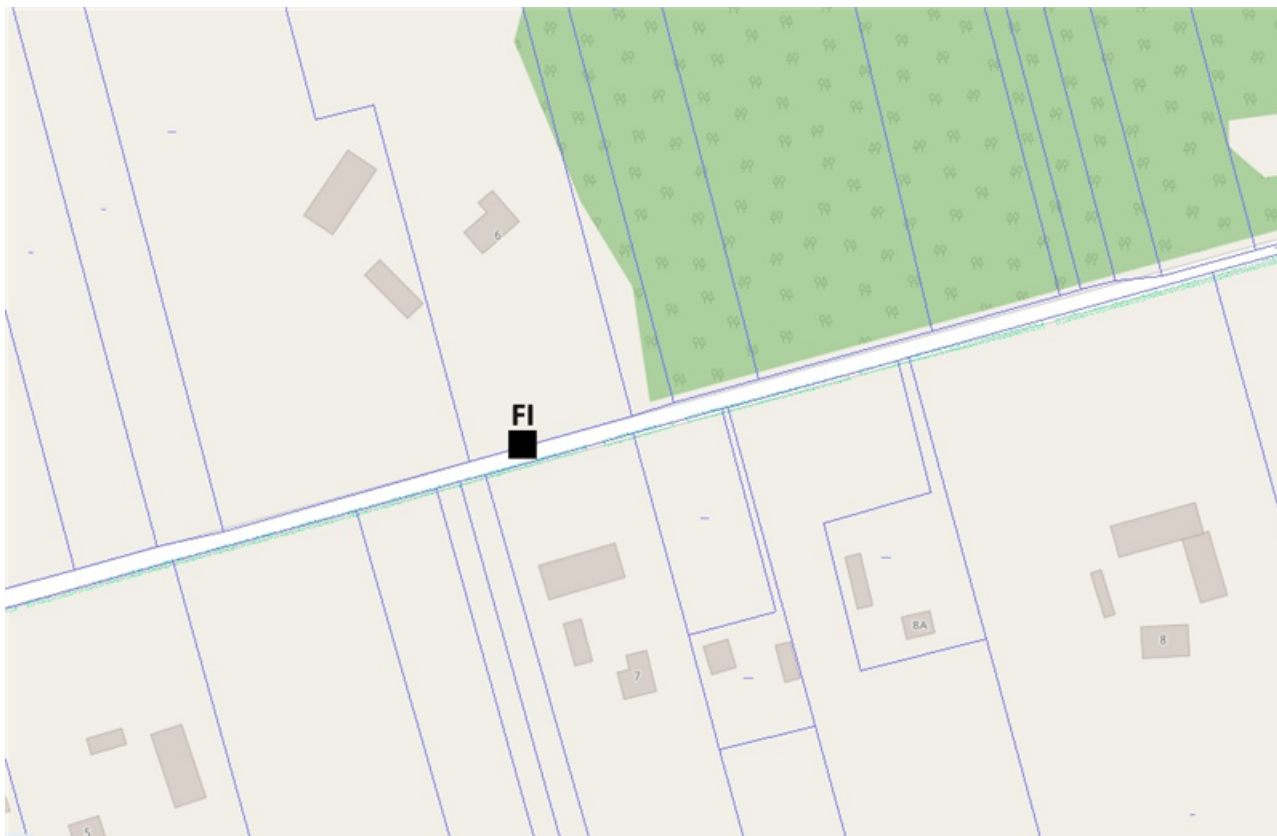
Mapa nr 6- DK1 - Dąbrówki Kobyłańskie



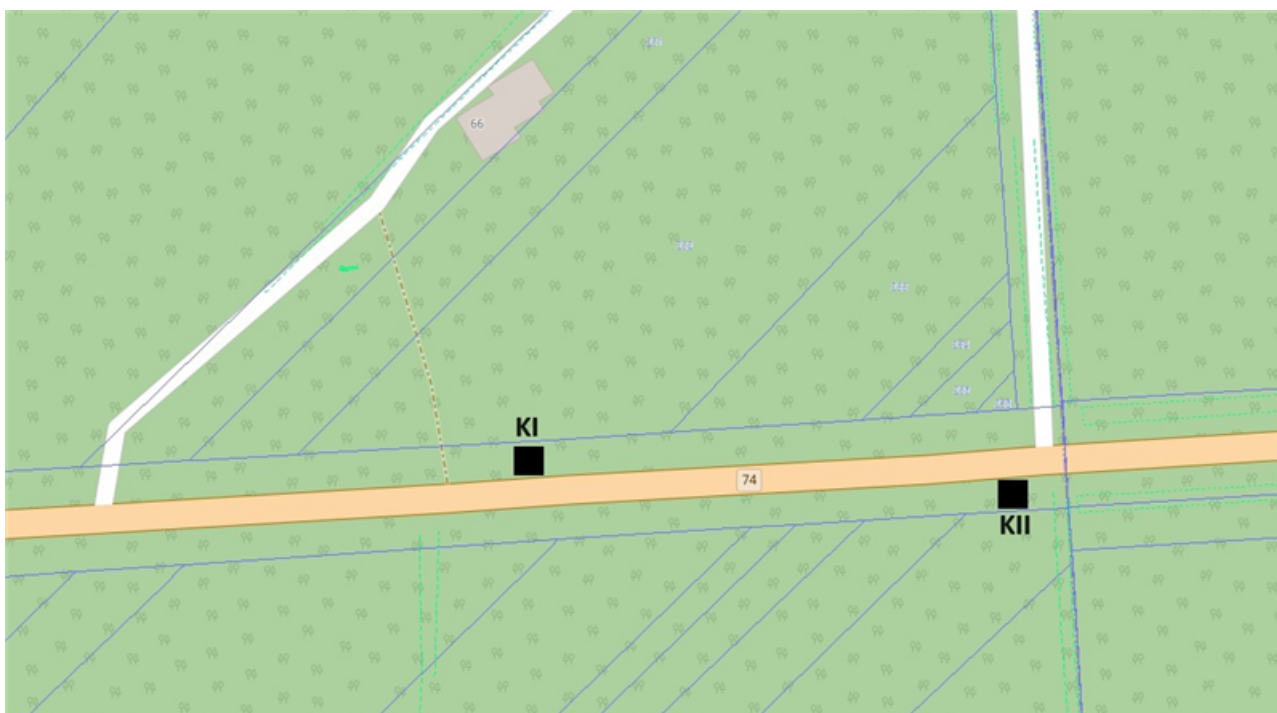
Mapa nr 7- D1 – Dębina



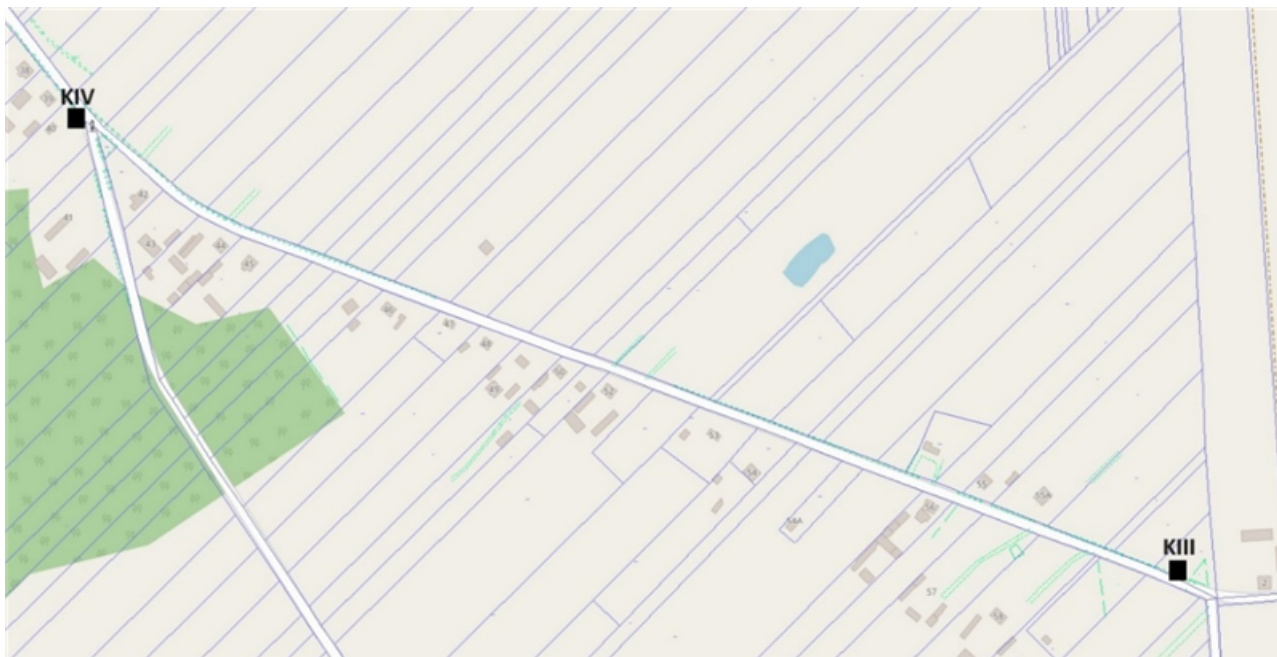
Mapa nr 8- DWK1 – Dęby Wolskie Kolonia



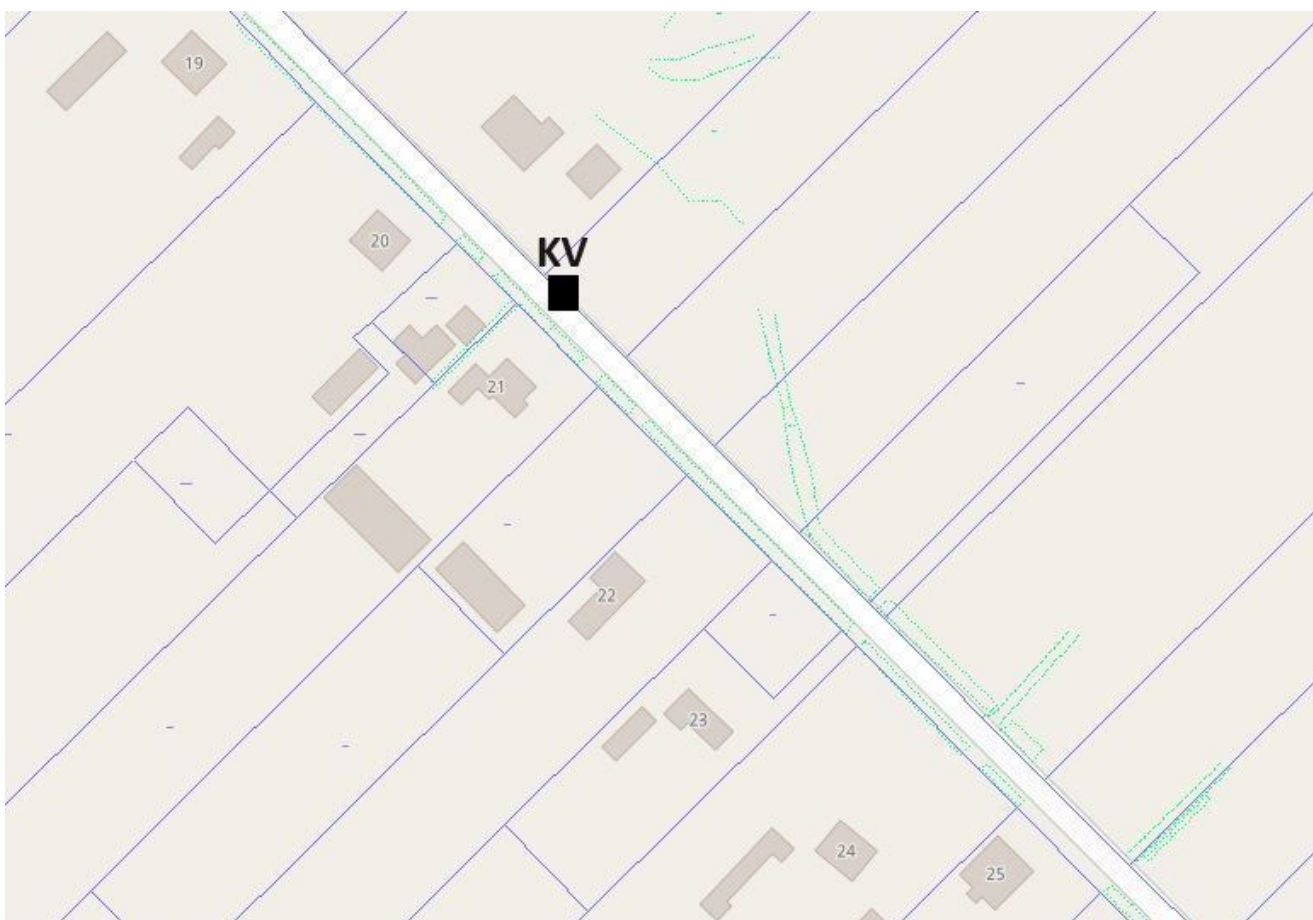
Mapa nr 9- F1 - Fajnow



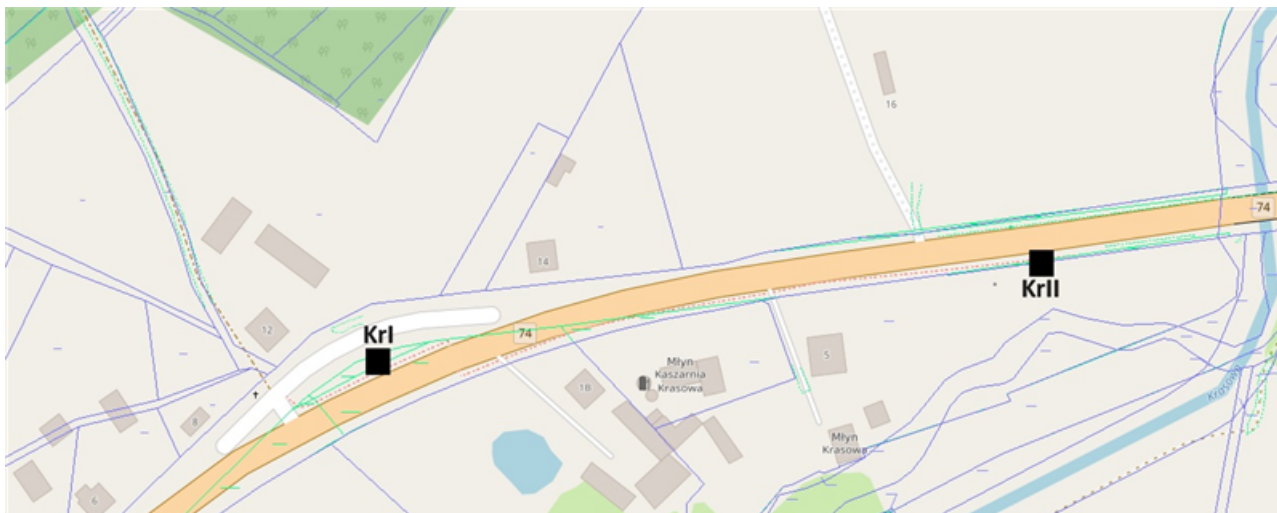
Mapa nr 10- K1 - Korablew



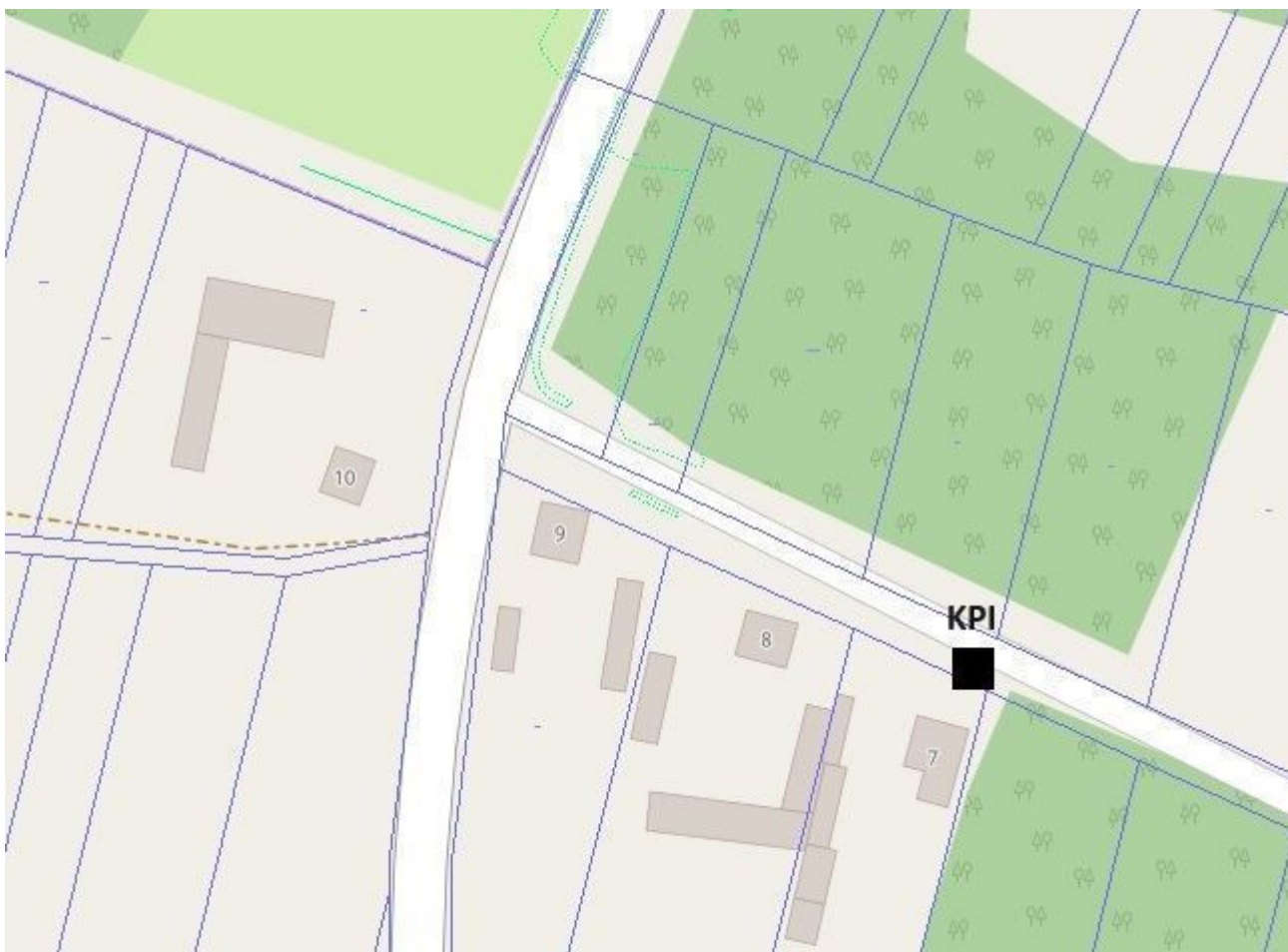
Mapa nr 11- K2 – Korablew



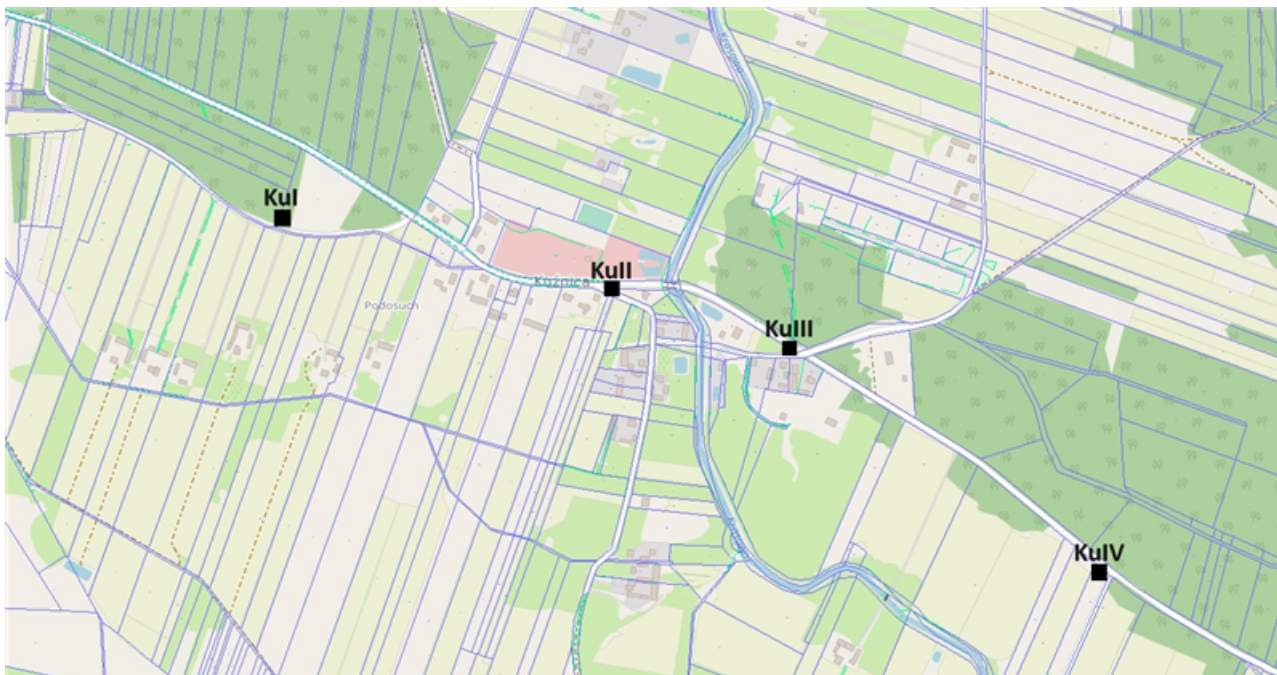
Mapa nr 12- K3 – Korablew



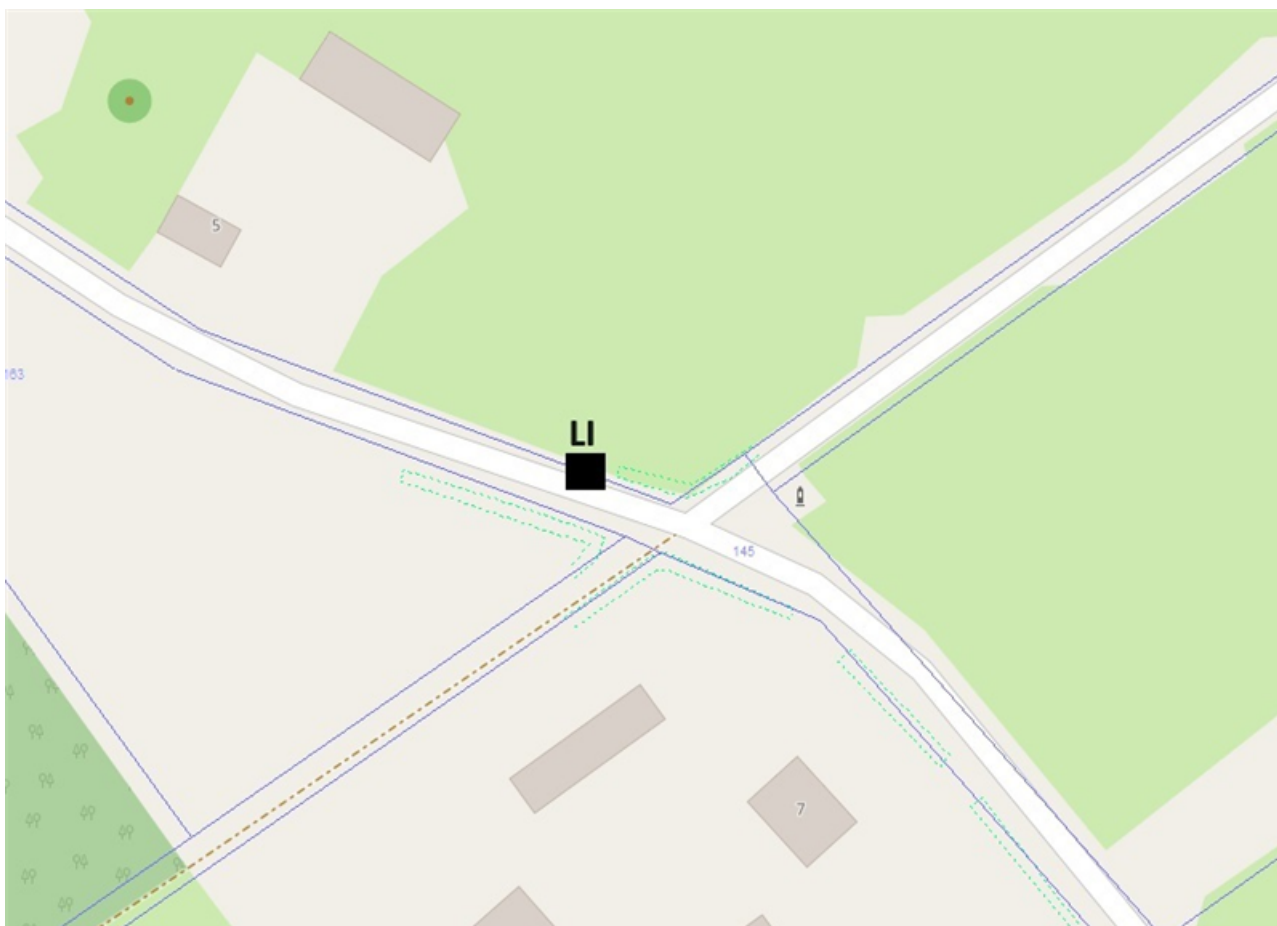
Mapa nr 13- KR1 – Krasowa



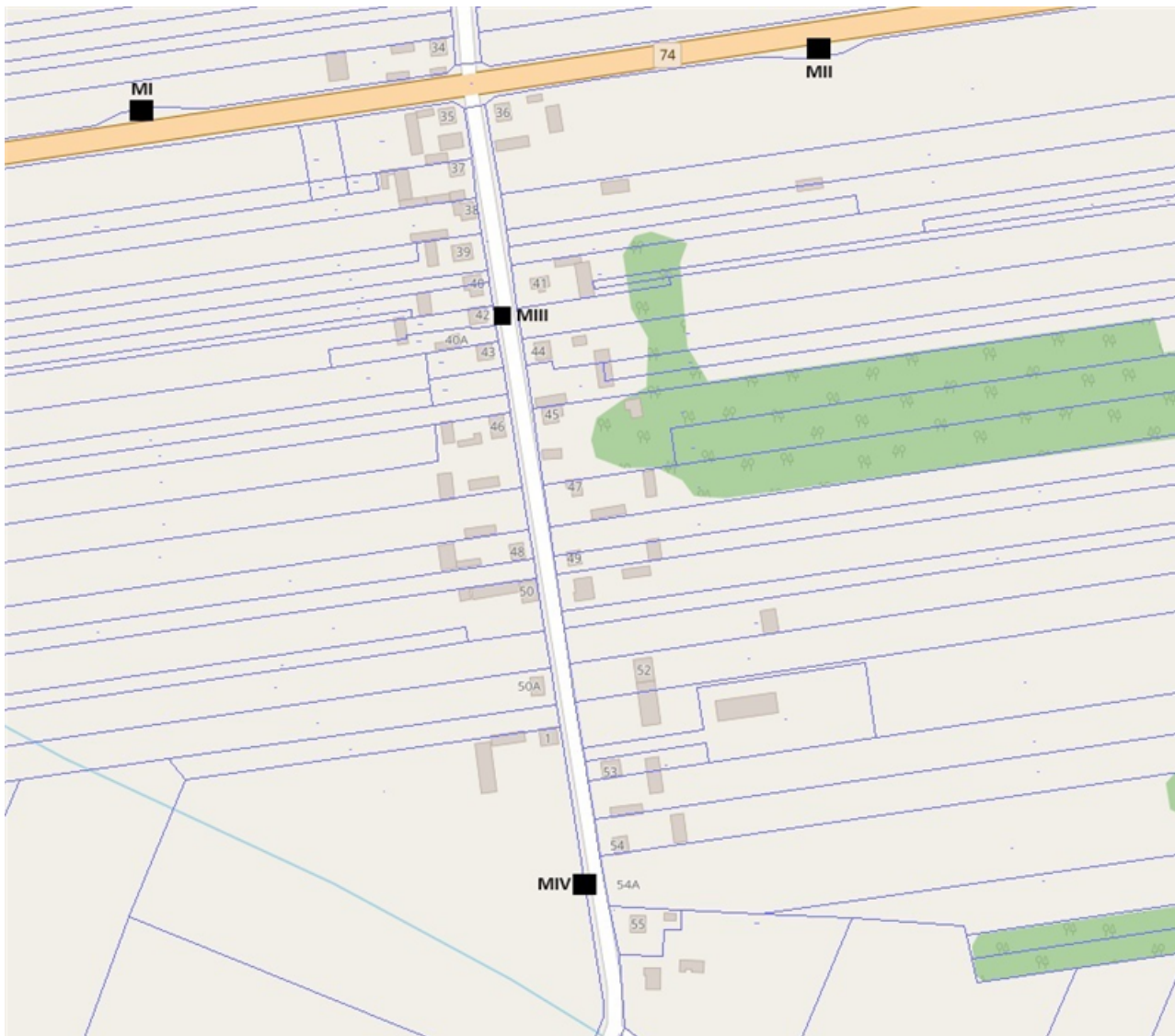
Mapa nr 14- KP1 – Kurówek Prądzewski



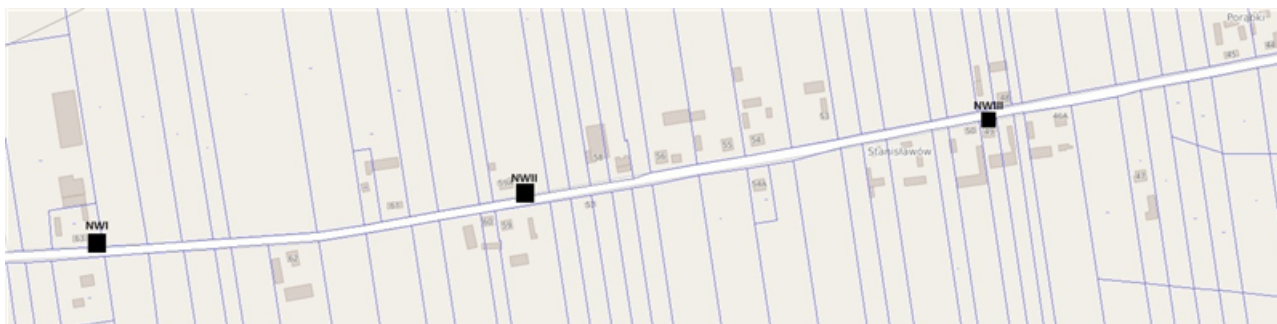
Mapa nr 15- Kull – Kuźnica



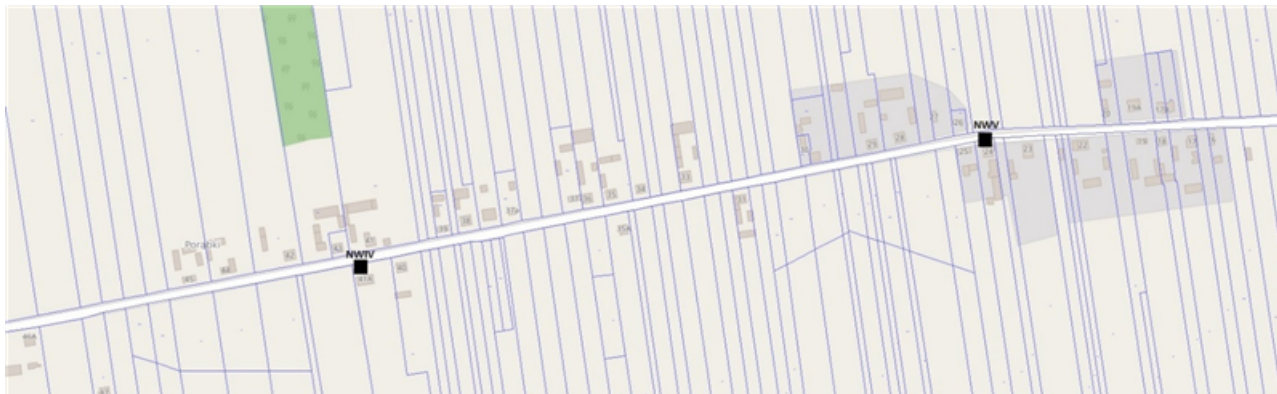
Mapa nr 16- L1 – Leśniaki



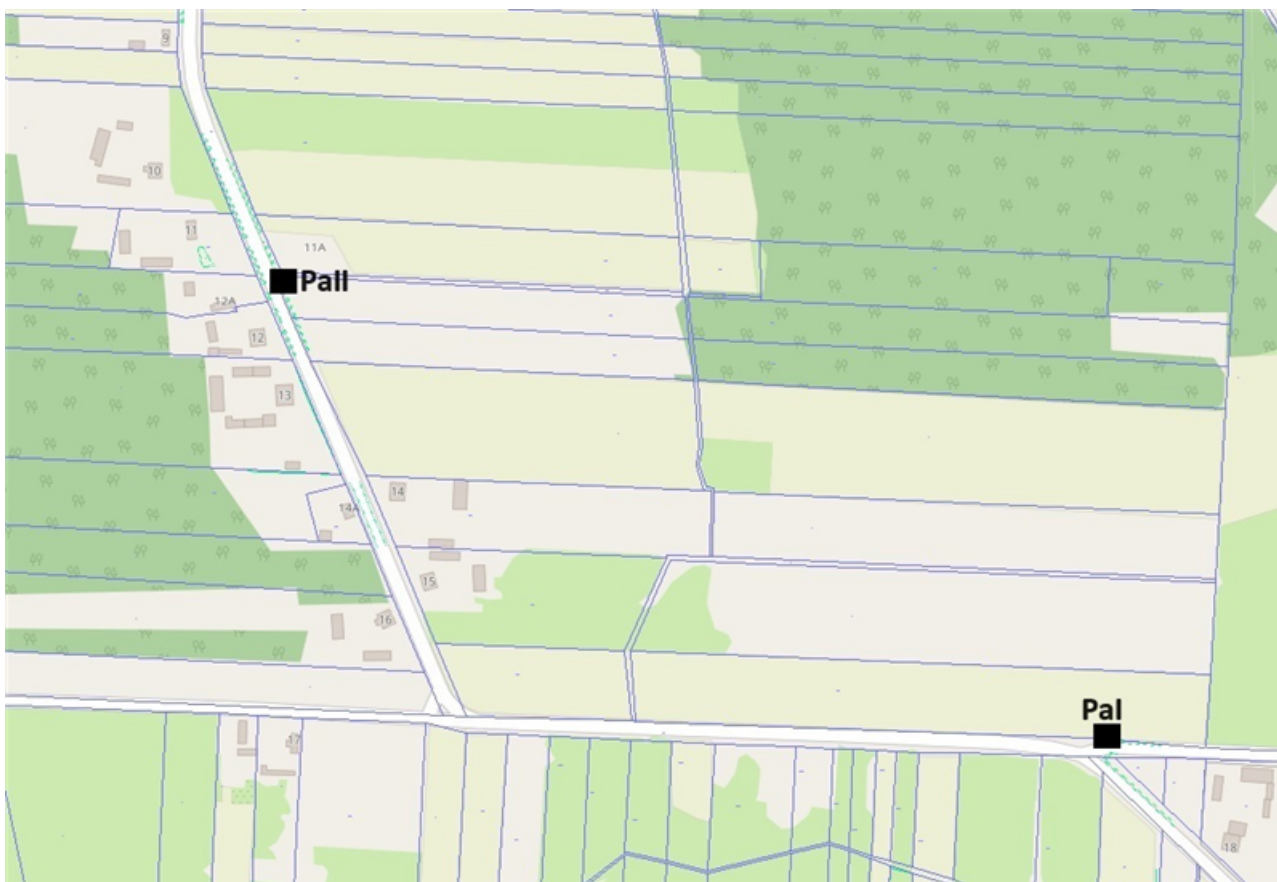
Mapa nr 17- M1 – Mierzynów



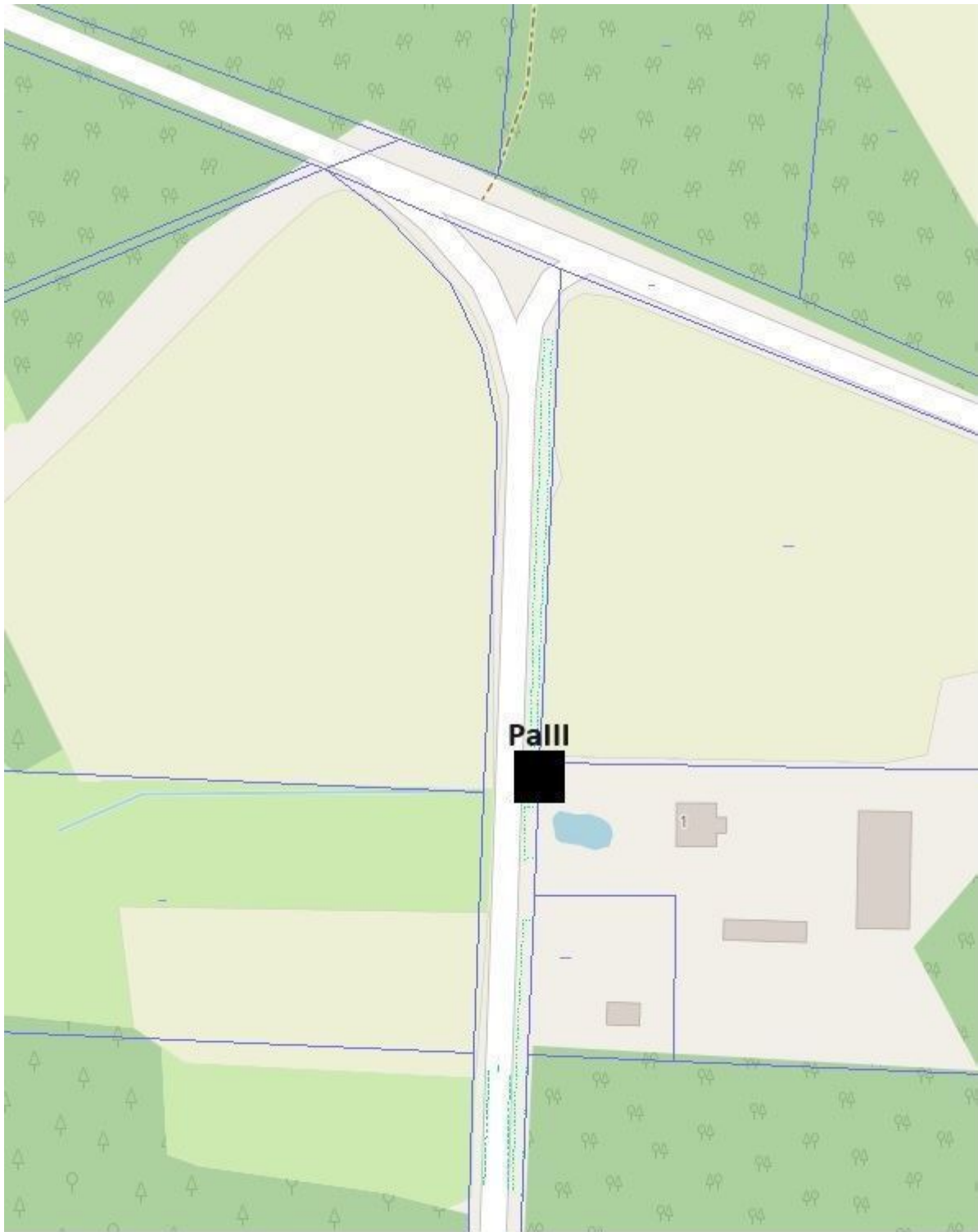
Mapa nr 18- NW1 – Nowa Wola



Mapa nr 19- NW2 – Nowa Wola



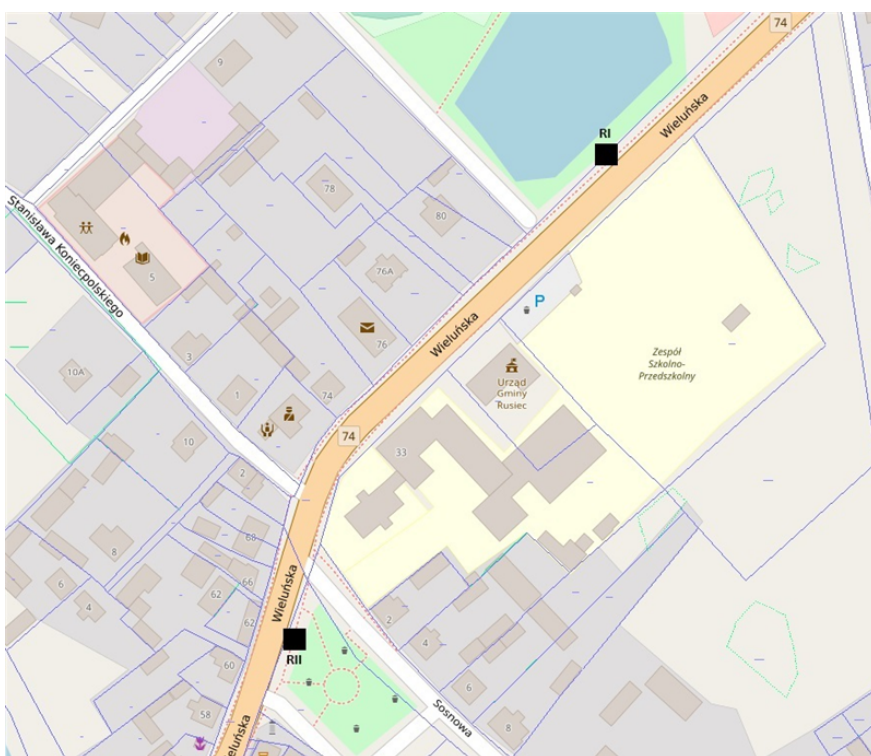
Mapa nr 20- Pa1 – Pawłów



Mapa nr 21- Pa2 - Pawłów



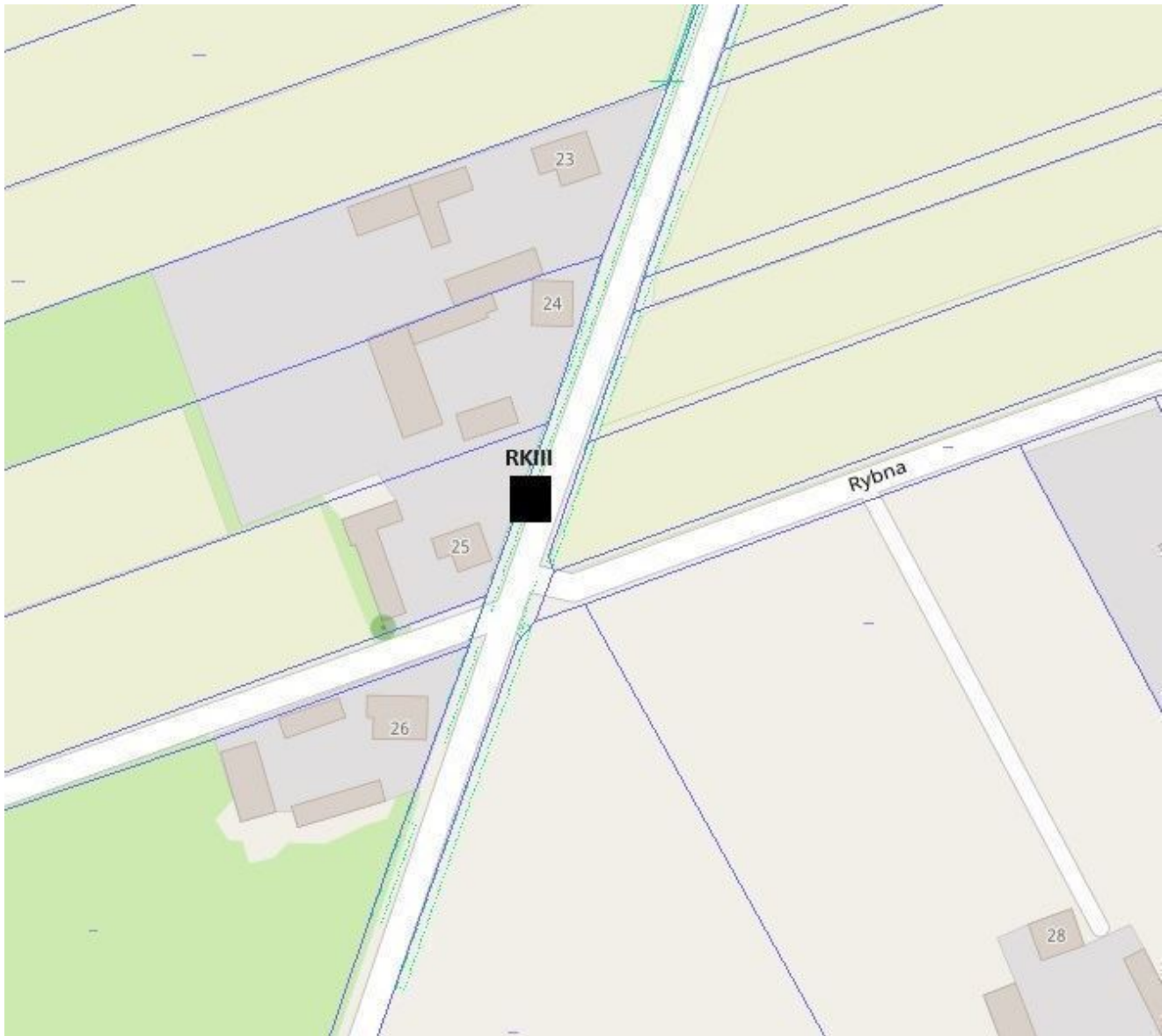
Mapa nr 22- P1 – Prądzew



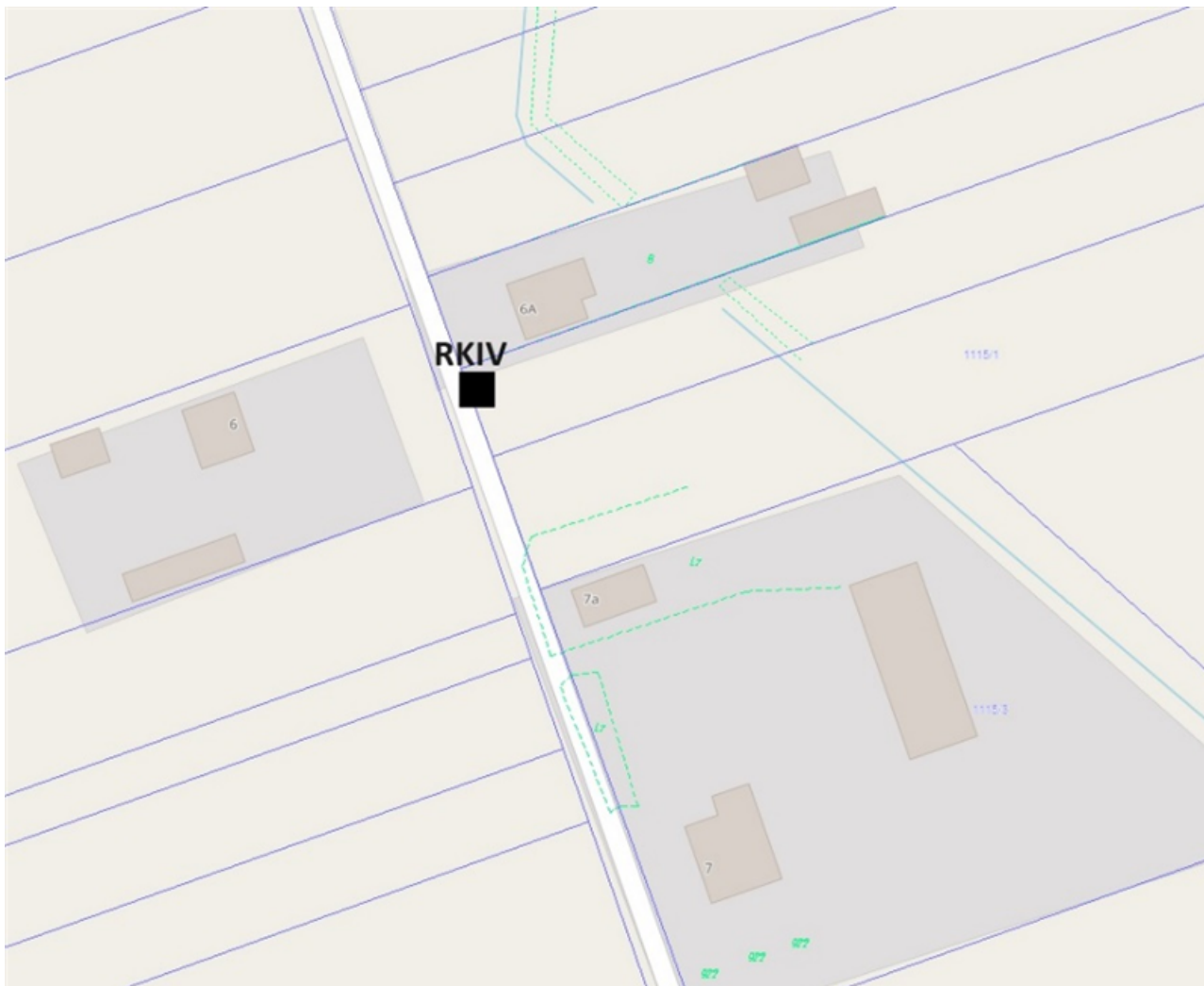
Mapa nr 23- R1 – Rusiec



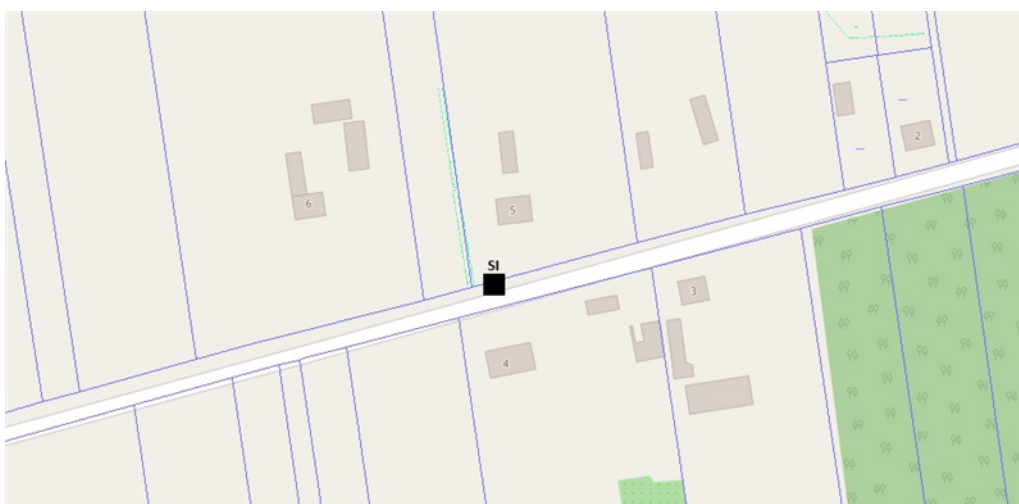
Mapa nr 24- RK1 – Rusiec – Kolonia



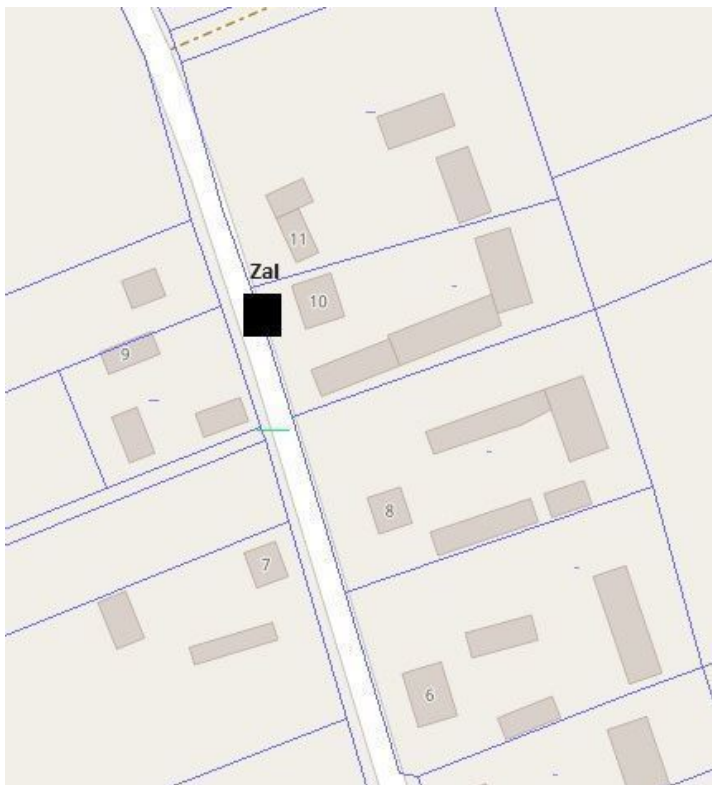
Mapa nr 25- RK2 - Rusiec - Kolonia



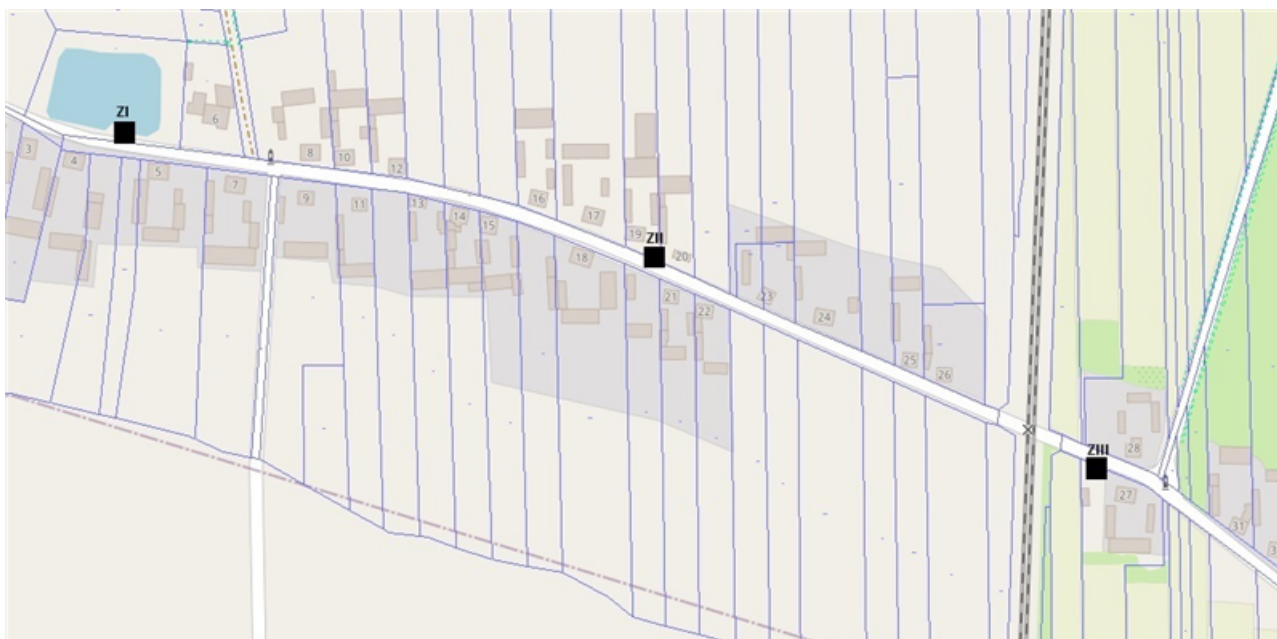
Mapa nr 26- RK3 – Rusiec - Kolonia



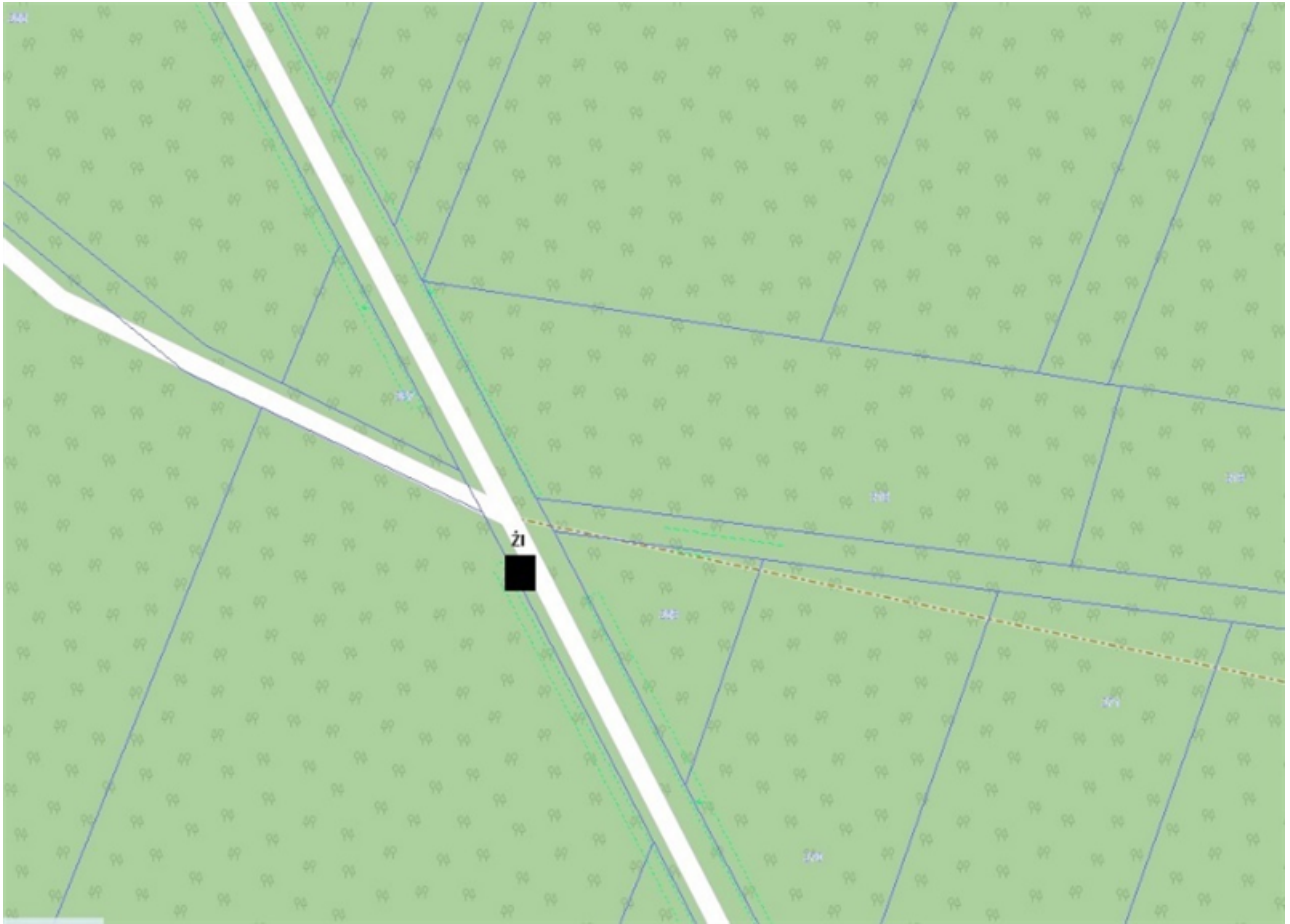
Mapa nr 27- S1 – Salomejów



Mapa nr 28– Za1 – Zakurowie



Mapa nr 29– Z1 – Zalasy



Mapa nr 30- Ż1 – Żary