



DZIENNIK URZĘDOWY

WOJEWÓDZTWA ŁÓDZKIEGO

Łódź, dnia 16 maja 2024 r.

Poz. 4051

UCHWAŁA NR LXXXVIII/688/2024 RADY MIEJSKIEJ TOMASZOWA MAZOWIECKIEGO

z dnia 29 lutego 2024 r.

w sprawie zmiany uchwały Nr LIV/413/2022 Rady Miejskiej Tomaszowa Mazowieckiego w sprawie wyznaczenia obszaru i granic aglomeracji Tomaszowa Mazowieckiego

Na podstawie art. 18 ust. 2 pkt 15 ustawy z dnia 8 marca 1990 r. o samorządzie gminnym (tekst jednolity Dz. U. z 2023 r. poz. 40, poz. 572, poz. 1463 i poz. 1688), art. 87 ust. 1-4 i ust. 6 ustawy z dnia 20 lipca 2017 r. Prawo wodne (tekst jednolity Dz. U. z 2023 r. poz. 1478, poz. 1688, poz. 1890, poz. 1963 i poz. 2029, M. P. z 2023 r. poz. 693, poz. 715, poz. 717 i poz. 870) po uzgodnieniu z Państwowym Gospodarstwem Wodnym Wody Polskie oraz Regionalną Dyрекcją Ochrony Środowiska uchwala się, co następuje:

§ 1. W uchwale Nr LIV/413/2022 Rady Miejskiej Tomaszowa Mazowieckiego z dnia 27 stycznia 2022 r. w sprawie wyznaczenia obszaru i granic aglomeracji Tomaszowa Mazowieckiego (Dz. U. Woj. Łódzkiego z dnia 7 marca 2022 r., Poz. 1237) wprowadza się następujące zmiany:

- 1) § 1 otrzymuje brzmienie: „Wyznacza się aglomerację Tomaszów Mazowiecki o równoważnej liczbie mieszkańców (RLM) wynoszącej 85 345 obejmującą część terenu miasta Tomaszów Mazowiecki oraz część gminy Tomaszów Mazowiecki obejmujący części następujących miejscowości: Zaborów Pierwszy, Zaborów Drugi, Wiaderno, Wąwał, Twarda, Tresta, Swolszewice Małe, Smardzewice, Komorów wraz z oczyszczalnią ścieków zlokalizowaną w Tomaszowie Mazowieckim, z wyłączeniem obszarów obsługiwanych przez przydomowe oczyszczalnie ścieków, których wykaz stanowi załącznik nr 1 do uchwały.”;
- 2) załącznik nr 1 do uchwały ulega zmianie i otrzymuje brzmienie jak załącznik nr 1 do niniejszej uchwały;
- 3) załącznik nr 2 do uchwały ulega zmianie i otrzymuje brzmienie jak załącznik nr 2 do niniejszej uchwały;
- 4) załącznik nr 3 do uchwały ulega zmianie i otrzymuje brzmienie jak załącznik nr 3 do niniejszej uchwały.

§ 2. Wykonanie uchwały powierza się Prezydentowi Miasta Tomaszowa Mazowieckiego.

§ 3. Uchwała wchodzi w życie po upływie 14 dni od dnia jej ogłoszenia w Dzienniku Urzędowym Województwa Łódzkiego.

Przewodniczący Rady
Miejskiej Tomaszowa
Mazowieckiego

Krzysztof Kuchta

Załącznik Nr 1 do uchwały Nr LXXXVIII/688/2024
Rady Miejskiej Tomaszowa Mazowieckiego
z dnia 29 lutego 2024 r.

Wykaz adresów przydomowych oczyszczalni ścieków wyłączonych z obszaru aglomeracji Tomaszów Mazowiecki				
I.p.	Gmina	Miejscowość	Ulica	Numer posesji
1	Miasto Tomaszów Mazowiecki	Tomaszów Mazowiecki	Ludwikowska	93F
2	Miasto Tomaszów Mazowiecki	Tomaszów Mazowiecki	Seweryna Dziubałtowskiego	39
3	Miasto Tomaszów Mazowiecki	Tomaszów Mazowiecki	Krańcowa	19
4	Miasto Tomaszów Mazowiecki	Tomaszów Mazowiecki	Ludwikowska	99
5	Miasto Tomaszów Mazowiecki	Tomaszów Mazowiecki	Opoczyńska	131A
6	Miasto Tomaszów Mazowiecki	Tomaszów Mazowiecki	Opoczyńska	129B
7	Miasto Tomaszów Mazowiecki	Tomaszów Mazowiecki	Stefana Żeromskiego	11a
8	Miasto Tomaszów Mazowiecki	Tomaszów Mazowiecki	Smugowa	36
9	Miasto Tomaszów Mazowiecki	Tomaszów Mazowiecki	Wola Wiaderna	65
10	Miasto Tomaszów Mazowiecki	Tomaszów Mazowiecki	Ujezdźka	106
11	Miasto Tomaszów Mazowiecki	Tomaszów Mazowiecki	Ludowa	41
12	Miasto Tomaszów Mazowiecki	Tomaszów Mazowiecki	Opoczyńska	133a
13	Miasto Tomaszów Mazowiecki	Tomaszów Mazowiecki	Starowiejska	121C
14	Miasto Tomaszów Mazowiecki	Tomaszów Mazowiecki	Anny	25/27
15	Miasto Tomaszów Mazowiecki	Tomaszów Mazowiecki	Dworcowa	64
16	Miasto Tomaszów Mazowiecki	Tomaszów Mazowiecki	Pistacjowa	6
17	Miasto Tomaszów Mazowiecki	Tomaszów Mazowiecki	Wspólna	35a
18	Miasto Tomaszów Mazowiecki	Tomaszów Mazowiecki	Bogumiła	18C
19	Miasto Tomaszów Mazowiecki	Tomaszów Mazowiecki	Edwarda	39
20	Miasto Tomaszów Mazowiecki	Tomaszów Mazowiecki	Starowiejska	121B
21	Miasto Tomaszów Mazowiecki	Tomaszów Mazowiecki	Wrzosowa	51
22	Miasto Tomaszów Mazowiecki	Tomaszów Mazowiecki	Wola Wiaderna	67A
23	Miasto Tomaszów Mazowiecki	Tomaszów Mazowiecki	Farbiarska	6
24	Miasto Tomaszów Mazowiecki	Tomaszów Mazowiecki	Starowiejska	67/69
25	Miasto Tomaszów Mazowiecki	Tomaszów Mazowiecki	Nagórzycka	41
26	Miasto Tomaszów Mazowiecki	Tomaszów Mazowiecki	Józefowska	7H
27	Miasto Tomaszów Mazowiecki	Tomaszów Mazowiecki	Ludwikowska	95A
28	Miasto Tomaszów Mazowiecki	Tomaszów Mazowiecki	Działkowa	501
29	Miasto Tomaszów Mazowiecki	Tomaszów Mazowiecki	Działkowa	514
30	Miasto Tomaszów Mazowiecki	Tomaszów Mazowiecki	Magnoliowa	14
31	Miasto Tomaszów Mazowiecki	Tomaszów Mazowiecki	Magnoliowa	23
32	Miasto Tomaszów Mazowiecki	Tomaszów Mazowiecki	Torowa	48/50
33	Tomaszów Mazowiecki	Zaborów Pierwszy	Młynarska	5
34	Tomaszów Mazowiecki	Zaborów Pierwszy	Łódzka	67a
35	Tomaszów Mazowiecki	Zaborów Drugi	Piękna	56
36	Tomaszów Mazowiecki	Wiaderno		45b
37	Tomaszów Mazowiecki	Wiaderno		45a
38	Tomaszów Mazowiecki	Wiaderno		28d
39	Tomaszów Mazowiecki	Wiaderno		24c
40	Tomaszów Mazowiecki	Wiaderno		23
41	Tomaszów Mazowiecki	Wąwał	Wesoła	18
42	Tomaszów Mazowiecki	Wąwał	Długa	61a
43	Tomaszów Mazowiecki	Wąwał	Długa	44
44	Tomaszów Mazowiecki	Wąwał	Długa	123
45	Tomaszów Mazowiecki	Twarda	Północna	39
46	Tomaszów Mazowiecki	Twarda	Południowa	65
47	Tomaszów Mazowiecki	Twarda	Południowa	41
48	Tomaszów Mazowiecki	Twarda	Główna	69
49	Tomaszów Mazowiecki	Twarda	Główna	15
50	Tomaszów Mazowiecki	Twarda	Główna	10
51	Tomaszów Mazowiecki	Tresta	Wczasowa	41
52	Tomaszów Mazowiecki	Swolszewice Małe	Borki	80
53	Tomaszów Mazowiecki	Swolszewice Małe	Borki	4
54	Tomaszów Mazowiecki	Swolszewice Małe	Borki	34
55	Tomaszów Mazowiecki	Swolszewice Małe	Borki	30
56	Tomaszów Mazowiecki	Swolszewice Małe	Borki	2
57	Tomaszów Mazowiecki	Swolszewice Małe	Borki	14
58	Tomaszów Mazowiecki	Smardzewice	Zielone Wzgórze	5

59	Tomaszów Mazowiecki	Smardzewice	Jeneralska	43
60	Tomaszów Mazowiecki	Twarda	Południowa	45
61	Tomaszów Mazowiecki	Wąwał	Tomaszowska	95a
62	Tomaszów Mazowiecki	Smardzewice	Zielona	34
63	Tomaszów Mazowiecki	Smardzewice	Zielona	1c
64	Tomaszów Mazowiecki	Smardzewice	Zielona	1
65	Tomaszów Mazowiecki	Smardzewice	Wrzosowa	7
66	Tomaszów Mazowiecki	Smardzewice	Wrzosowa	3
67	Tomaszów Mazowiecki	Smardzewice	Wrzosowa	12
68	Tomaszów Mazowiecki	Smardzewice	Wrzosowa	10
69	Tomaszów Mazowiecki	Smardzewice	Wodna	60
70	Tomaszów Mazowiecki	Smardzewice	Stoczek	10a
71	Tomaszów Mazowiecki	Smardzewice	Posła Józefa Ostrowskiego	35
72	Tomaszów Mazowiecki	Smardzewice	Posła Józefa Ostrowskiego	34
73	Tomaszów Mazowiecki	Smardzewice	Południowa	43
74	Tomaszów Mazowiecki	Smardzewice	Malinowa	23
75	Tomaszów Mazowiecki	Smardzewice	Główna	83A
76	Tomaszów Mazowiecki	Smardzewice	Brzozowa	4
77	Tomaszów Mazowiecki	Komorów	Zarzeczna	96
78	Tomaszów Mazowiecki	Smardzewice	Jeneralska	13
79	Tomaszów Mazowiecki	Wąwał	Tomaszowska	68A

Załącznik Nr 2 do uchwały Nr LXXXVIII/688/2024
Rady Miejskiej Tomaszowa Mazowieckiego
z dnia 29 lutego 2024 r.

OPIS
AGLOMERACJI
TOMASZÓW MAZOWIECKI

POWIAT TOMASZOWSKI
WOJEWÓDZTWO ŁÓDZKIE

LUTY 2024

I. WSTĘP

1. Aktualny stan prawny aglomeracji i przyczyny wnioskowania o zmianę:

Aglomeracja Tomaszów Mazowiecki została utworzona uchwałą nr LIV/413/2022 Rady Miejskiej Tomaszowa Mazowieckiego z dnia 27 stycznia 2022 r. (Dz. U. Woj. Łódzkiego z dnia 7 marca 2022 r., Poz. 1237) w sprawie wyznaczenia obszaru i granic aglomeracji Tomaszowa Mazowieckiego o równoważnej liczbie mieszkańców (RLM) 97 210.

W wyniku szczegółowej inwentaryzacji istniejącej sieci kanalizacji sanitarnej oraz bazy zbiorników bezodpływowych i przydomowych oczyszczalni ścieków, a także przeliczeń RLM, na podstawie których wykazano, iż procent skanalizowania aglomeracji uległ poprawie zmniejszając przy tym stopień naruszenia warunku, o którym mowa w art. 87a pkt 1 ustawy z dnia 20 lipca 2017 r. Prawo wodne (tekst jednolity Dz. U. z 2023 r. poz. 1478 z późn. zm), wnioskuje się o zmianę obszaru i granic aglomeracji Tomaszów Mazowiecki zgodnie z art. 87 ust. 6 ustawy z dnia 20 lipca 2017 r. Prawo wodne. Niniejszy wniosek został przygotowany zgodnie z obowiązującym rozporządzeniem Ministra Gospodarki Morskiej i Żeglugi Śródlądowej z dnia 27 lipca 2018 r. w sprawie sposobu wyznaczania obszarów i granic aglomeracji (Dz. U. z 2018 r. poz. 1586), Wytycznymi do wyznaczania, zmiany lub likwidacji obszarów i granic aglomeracji, Warszawa, lipiec 2019r. oraz Poradnikiem dla samorządów wyznaczających aglomeracje, Warszawa, wrzesień 2020r.

2. Podstawę wyznaczenia obszaru i granic aglomeracji stanowią:

- Studium uwarunkowań i kierunków zagospodarowania przestrzennego miasta Tomaszów Mazowiecki oraz gminy Tomaszów Mazowiecki
 - Studium uwarunkowań i kierunków zagospodarowania przestrzennego gminy Tomaszów Mazowiecki - uchwała nr LXVI/409/23 z dnia 12 stycznia 2023 r.
 - Zmiana studium uwarunkowań i kierunków zagospodarowania przestrzennego miasta Tomaszowa Mazowieckiego - uchwała Nr LI/445/09 Rady Miejskiej Tomaszowa Mazowieckiego z dnia 18 grudnia 2009 r
- Miejscowe Plany Zagospodarowania Przestrzennego miasta Tomaszów Mazowiecki oraz gminy Tomaszów Mazowiecki:

Miasto Tomaszów Mazowiecki:

- Uchwała Nr 267/96 Rady Miejskiej w Tomaszowie Mazowieckim z dnia 28 sierpnia 1996 r. w sprawie miejscowego planu zagospodarowania przestrzennego terenu usług handlu przy ulicy Warszawskiej 84 w Tomaszowie Mazowieckim – Dziennik Urzędowy Województwa Piotrkowskiego Nr 21, poz. 77 z dnia 8 listopada 1996 roku.

- Miejscowy plan zagospodarowania przestrzennego budownictwa jednorodzinnego „Literacka” w Tomaszowie Mazowieckim zatwierdzony Uchwałą Nr 268/96 Rady Miejskiej w Tomaszowie Mazowieckim z dnia 28 sierpnia 1996 roku – Dziennik Urzędowy Województwa Piotrkowskiego Nr 21, poz. 78 z dnia 8 listopada 1996 roku.
- Miejscowy plan zagospodarowania przestrzennego budownictwa jednorodzinnego przy ulicy Cegielnianej w Tomaszowie Mazowieckim – zatwierdzony Uchwałą Nr 269/96 Rady Miejskiej w Tomaszowie Mazowieckim z dnia 28 sierpnia 1996 roku – Dziennik Urzędowy Województwa Piotrkowskiego Nr 21, poz. 79 z dnia 8 listopada 1996 roku.
- Uchwała Nr 296/96 Rady Miejskiej w Tomaszowie Mazowieckim z dnia 16 października 1996 r. w sprawie miejscowego planu zagospodarowania przestrzennego budownictwa jednorodzinnego osiedla „Wierzbowa II” w Tomaszowie Mazowieckim – Dziennik Urzędowy Województwa Piotrkowskiego z dnia 28 lutego 1997 roku, Nr 11, poz. 28 – plan częściowo nie obowiązuje – uchylony częściowo uchwałą Nr XXIX/250/08 Rady Miejskiej Tomaszowa Mazowieckiego z dnia 11 sierpnia 2008 roku w sprawie zmiany miejscowego planu zagospodarowania przestrzennego budownictwa jednorodzinnego osiedla Wierzbowa II w Tomaszowie Mazowieckim.
- Uchwała Nr 333/97 Rady Miejskiej w Tomaszowie Mazowieckim z dnia 26 lutego 1997 roku w sprawie zmian w planie szczegółowym zagospodarowania przestrzennego budownictwa jednorodzinnego w Tomaszowie Mazowieckim przy ulicy Opoczyńskiej – Dziennik Urzędowy Województwa Piotrkowskiego Nr 17, poz. 50.
- Zmiana w miejscowym planie ogólnym zagospodarowania przestrzennego miasta Tomaszowa Mazowieckiego przy ulicy Granicznej zatwierdzona Uchwałą Nr 334/97 Rady Miejskiej w Tomaszowie Mazowieckim z dnia 26 lutego 1997 roku.
- Zmiana w planie szczegółowym zagospodarowania przestrzennego budownictwa jednorodzinnego przy ulicy Podleśnej zatwierdzona Uchwałą Nr 419/97 Rady Miejskiej w Tomaszowie Mazowieckim z dnia 27 sierpnia 1997 roku – Dziennik Urzędowy Województwa Piotrkowskiego Nr 35, poz. 114 z dnia 10 października 1997 roku.
- Uchwała Nr 453/97 Rady Miejskiej w Tomaszowie Mazowieckim z dnia 12 listopada 1997 r. w sprawie zmiany w miejscowym planie ogólnym zagospodarowania przestrzennego miasta Tomaszowa Mazowieckiego dotyczącej terenów w kwartale między ulicami: Wspólną, Warszawską i Tamka i w kwartale między ulicami: Ujezdzką, Warszawską i Włókienniczą – Dziennik Urzędowy Województwa Piotrkowskiego z dnia 23 stycznia 1998 r., Nr 1, poz. 10. – plan częściowo nie obowiązuje – uchylony częściowo uchwałą Nr XVII/137/2019 Rady Miejskiej Tomaszowa Mazowieckiego z dnia 26 września 2019 r. w sprawie miejscowego planu zagospodarowania przestrzennego terenu położonego w rejonie ulic: Ujezdzkiej, Warszawskiej, Zawadzkiej i Milenijnej w Tomaszowie Mazowieckim.
- Uchwała Nr 459/97 Rady Miejskiej w Tomaszowie Mazowieckim z dnia 12 listopada 1997 roku w sprawie zmiany w miejscowym planie ogólnym zagospodarowania przestrzennego miasta Tomaszowa Mazowieckiego dotyczącej realizacji gazociągu w/c Dn 150 wraz ze stacją redukcyjną, będącego fragmentem gazociągu w/c Dn 400 Rawa Mazowiecka –

Piotrków Trybunalski – Dziennik Urzędowy Województwa Piotrkowskiego z dnia 22 grudnia 1997 r., Nr 48, poz. 169.

- Uchwała Nr 480/97 Rady Miejskiej w Tomaszowie Mazowieckim z dnia 10 grudnia 1997 roku w sprawie zmiany w miejscowym planie ogólnym zagospodarowania przestrzennego miasta Tomaszowa Mazowieckiego przy ulicy Spalskiej – Dziennik Urzędowy Województwa Piotrkowskiego z dnia 30 stycznia 1998 r. Nr 2, poz. 18.
- Uchwała Nr 484/97 Rady Miejskiej w Tomaszowie Mazowieckim z dnia 10 grudnia 1997 roku w sprawie zmiany w miejscowym planie ogólnym zagospodarowania przestrzennego miasta Tomaszowa Mazowieckiego przy ulicy Piaskowej.
- Uchwała Nr 485/97 Rady Miejskiej w Tomaszowie Mazowieckim z dnia 10 grudnia 1997 r. w sprawie zmian w miejscowym planie ogólnym zagospodarowania przestrzennego miasta Tomaszowa Mazowieckiego przy ul. Stolarskiej – plan częściowo nie obowiązuje – uchylony częściowo uchwałą Nr 785/2002 Rady Miejskiej Tomaszowa Mazowieckiego z dnia 19 czerwca 2002 roku w sprawie zatwierdzenia zmiany w miejscowym planie ogólnym zagospodarowania przestrzennego miasta Tomaszowa Mazowieckiego przy ulicy Stolarskiej 31/33.
- Uchwała Nr 168/99 Rady Miejskiej w Tomaszowie Mazowieckim z dnia 12 maja 1999 roku w sprawie zmiany w miejscowym planie ogólnym zagospodarowania przestrzennego miasta Tomaszowa Mazowieckiego przy ulicy Gen. Grota Roweckiego – Dziennik Urzędowy Województwa Łódzkiego z dnia 9 lipca 1999 r., Nr 83, poz. 975.
- Uchwała Nr 169/99 Rady Miejskiej w Tomaszowie Mazowieckim z dnia 12 maja 1999 roku w sprawie zmiany w miejscowym planie ogólnym zagospodarowania przestrzennego miasta Tomaszowa Mazowieckiego terenu położonego przy ulicy Pod Grotami – Dziennik Urzędowy Województwa Łódzkiego z dnia 9 lipca 1999 r., Nr 83, poz. 976.
- Uchwała Nr 170/99 Rady Miejskiej w Tomaszowie Mazowieckim z dnia 12 maja 1999 roku w sprawie zmiany w miejscowym planie ogólnym zagospodarowania przestrzennego miasta Tomaszowa Mazowieckiego terenu położonego między ulicami Rolną, Legionów, Smugową, Lewą – Dziennik Urzędowy Województwa Łódzkiego z dnia 9 lipca 1999 r., Nr 83, poz. 977.
- Uchwała Nr 171/99 Rady Miejskiej w Tomaszowie Mazowieckim z dnia 12 maja 1999 roku w sprawie zmiany w miejscowym planie szczegółowym zagospodarowania przestrzennego osiedla budownictwa jednorodzinnego przy ul. Wierzbowej w Tomaszowie Mazowieckim – Dziennik Urzędowy Województwa Łódzkiego z dnia 9 lipca 1999 r., Nr 83, poz. 978.
- Uchwała Nr 380/00 Rady Miejskiej w Tomaszowie Mazowieckim z dnia 26 kwietnia 2000 roku w sprawie zmiany w miejscowym planie ogólnym zagospodarowania przestrzennego miasta Tomaszowa Mazowieckiego przy ulicy Św. Antoniego – Dziennik Urzędowy Województwa Łódzkiego Nr 75, poz. 417.
- Uchwała Nr 444/2000 Rady Miejskiej Tomaszowa Mazowieckiego z dnia 23 sierpnia 2000 roku w sprawie zmiany w miejscowym planie ogólnym zagospodarowania przestrzennego

miasta Tomaszowa Mazowieckiego w rejonie ulicy Nowy Port – Dziennik Urzędowy Województwa Łódzkiego z dnia 3 listopada 2000 r., Nr 130, poz. 756.

- Uchwała Nr 468/2000 Rady Miejskiej Tomaszowa Mazowieckiego z dnia 27 września 2000 roku w sprawie zmiany w miejscowym planie ogólnym zagospodarowania przestrzennego miasta Tomaszowa Mazowieckiego przy ulicy Ludwikowskiej.
- Uchwała Nr 469/2000 Rady Miejskiej Tomaszowa Mazowieckiego z dnia 27 września 2000 roku w sprawie zmiany w miejscowym planie ogólnym zagospodarowania przestrzennego miasta Tomaszowa Mazowieckiego przy ulicy Oskara Lange – Dziennik Urzędowy Województwa Łódzkiego z 2000 r. Nr 130, poz. 759.
- Uchwała Nr 470/2000 Rady Miejskiej Tomaszowa Mazowieckiego z dnia 27 września 2000 roku w sprawie zmiany w miejscowym planie ogólnym zagospodarowania przestrzennego miasta Tomaszowa Mazowieckiego terenu położonego między ulicami: Wspólną, Warszawską, Czarną, Główną – Dziennik Urzędowy Województwa Łódzkiego Nr 130, poz. 760 – plan częściowo nie obowiązuje – uchylony częściowo uchwałą Nr 737/2002 Rady Miejskiej Tomaszowa Mazowieckiego z dnia 13 marca 2002 roku w sprawie zmiany w miejscowym planie ogólnym zagospodarowania przestrzennego miasta Tomaszowa Mazowieckiego przy ul. Warszawskiej / ul. Wspólnej.
- Uchwałą Nr 638/2001 Rady Miejskiej Tomaszowa Mazowieckiego z dnia 26 września 2001 roku w sprawie zmiany w miejscowym planie ogólnym zagospodarowania przestrzennego miasta Tomaszowa Mazowieckiego terenu położonego między ulicami: Borek - Barlickiego – Dziennik Urzędowy Województwa Łódzkiego z 3 listopada 2001 roku, Nr 226, poz. 3292 – plan częściowo nie obowiązuje – uchylony częściowo uchwałą Nr LVIII/511/2018 Rady Miejskiej Tomaszowa Mazowieckiego z dnia 14 lutego 2018 r. w sprawie miejscowego planu zagospodarowania przestrzennego obszaru położonego w rejonie ulicy Barlickiego w Tomaszowie Mazowieckim.
- Uchwała Nr 640/2001 Rady Miejskiej Tomaszowa Mazowieckiego z dnia 26 września 2001 roku w sprawie zmiany w miejscowym planie ogólnym zagospodarowania przestrzennego miasta Tomaszowa Mazowieckiego przy ul. Zapiecek – Dziennik Urzędowy Województwa Łódzkiego z dnia 9 listopada 2001 roku, Nr 231, poz. 3432.
- Uchwała Nr 641/2001 Rady Miejskiej Tomaszowa Mazowieckiego z dnia 26 września 2001 roku w sprawie zmiany w miejscowym planie ogólnym zagospodarowania przestrzennego miasta Tomaszowa Mazowieckiego przy ulicy Spalskiej 26-28 – Dziennik Urzędowy Województwa Łódzkiego z dnia 9 listopada 2001 roku, Nr 231, poz. 3433.
- Uchwała Nr 683/2001 Rady Miejskiej Tomaszowa Mazowieckiego z dnia 28 listopada 2001 roku w sprawie zmiany w miejscowym planie ogólnym zagospodarowania przestrzennego miasta Tomaszowa Mazowieckiego przy ul. gen. Władysława Sikorskiego – ul. Batalionów Chłopskich – Dziennik Urzędowy Województwa Łódzkiego z dnia 31 grudnia 2001 r., Nr 273, poz. 4825.
- Uchwała Nr 684/2001 Rady Miejskiej Tomaszowa Mazowieckiego z dnia 28 listopada 2001 roku w sprawie zmiany w miejscowym planie ogólnym zagospodarowania przestrzennego

- miasta Tomaszowa Mazowieckiego przy ul. Cegielnianej – Dziennik Urzędowy Województwa Łódzkiego z 31 grudnia 2001 roku, Nr 273, poz. 4826.
- Uchwała Nr 737/2002 Rady Miejskiej Tomaszowa Mazowieckiego z dnia 13 marca 2002 roku w sprawie zmiany w miejscowym planie ogólnym zagospodarowania przestrzennego miasta Tomaszowa Mazowieckiego przy ul. Warszawskiej / ul. Wspólnej – Dziennik Urzędowy Województwa Łódzkiego z dnia 9 maja 2002 roku, Nr 101, poz. 1729.
 - Uchwała Nr 783/2002 Rady Miejskiej Tomaszowa Mazowieckiego z dnia 19 czerwca 2002 roku w sprawie zatwierdzenia zmiany w miejscowym planie ogólnym zagospodarowania przestrzennego miasta Tomaszowa Mazowieckiego przy ul. Ogrodowej – Dziennik Urzędowy Województwa Łódzkiego z 30 lipca 2002 roku, Nr 183, poz. 2586.
 - Uchwała Nr 784/2002 Rady Miejskiej Tomaszowa Mazowieckiego z dnia 19 czerwca 2002 roku w sprawie zatwierdzenia miejscowego planu zagospodarowania przestrzennego „Smugowa” w Tomaszowie Mazowieckim – Dziennik Urzędowy Województwa Łódzkiego z 30 lipca 2002 roku, Nr 183, poz. 2587.
 - Uchwała Nr 785/2002 Rady Miejskiej Tomaszowa Mazowieckiego z dnia 19 czerwca 2002 roku w sprawie zatwierdzenia zmiany w miejscowym planie ogólnym zagospodarowania przestrzennego miasta Tomaszowa Mazowieckiego przy ulicy Stolarskiej 31/33 – Dziennik Urzędowy Województwa Łódzkiego z dnia 30 lipca 2002 roku, Nr 183, poz. 2588.
 - Uchwała Nr 786/2002 Rady Miejskiej Tomaszowa Mazowieckiego z dnia 19 czerwca 2002 roku w sprawie zatwierdzenia zmiany w miejscowym szczegółowym planie zagospodarowania przestrzennego obszaru funkcjonalnego „Centrum” miasta Tomaszowa Mazowieckiego przy ul. Stolarskiej – Dziennik Urzędowy Województwa Łódzkiego z dnia 30 lipca 2002 roku, Nr 183, poz. 2589.
 - Uchwała Nr 798/2002 Rady Miejskiej Tomaszowa Mazowieckiego z dnia 9 lipca 2002 roku w sprawie zmiany w szczegółowym planie zagospodarowania przestrzennego obszaru funkcjonalnego „Centrum” miasta Tomaszowa Mazowieckiego terenu położonego przy ulicy Farbiarskiej 16 – Dziennik Urzędowy Województwa Łódzkiego z dnia 14 sierpnia 2002 roku, Nr 199, poz. 2854.
 - Uchwała Nr 801/2002 Rady Miejskiej Tomaszowa Mazowieckiego z dnia 9 lipca 2002 roku w sprawie zmiany w miejscowym planie ogólnym zagospodarowania przestrzennego miasta Tomaszowa Mazowieckiego przy ulicy Ogrodowej – Dziennik Urzędowy Województwa Łódzkiego z dnia 14 sierpnia 2002 roku, Nr 199, poz. 2855.
 - Uchwała Nr 802/2002 Rady Miejskiej Tomaszowa Mazowieckiego z dnia 9 lipca 2002 roku w sprawie zatwierdzenia zmiany w szczegółowym planie zagospodarowania przestrzennego obszaru funkcjonalnego „Centrum” miasta Tomaszowa Mazowieckiego przy ul. P.O.W. 3 – Dziennik Urzędowy Województwa Łódzkiego z dnia 14 sierpnia 2002 roku, Nr 199, poz. 2856.
 - Uchwała Nr V/60/03 Rady Miejskiej w Tomaszowie Mazowieckim z dnia 19 marca 2003 r. w sprawie zatwierdzenia zmiany w miejscowym planie ogólnym zagospodarowania przestrzennego miasta Tomaszowa Mazowieckiego terenu położonego w rejonie ulic:

Zawadzkiej i Warszawskiej – Dziennik Urzędowy Województwa Łódzkiego z dnia 26 maja 2003 roku, Nr 136, poz. 1347 – plan częściowo nie obowiązuje – uchylony częściowo uchwałą Nr XVII/137/2019 Rady Miejskiej Tomaszowa Mazowieckiego z dnia 26 września 2019 r. w sprawie miejscowego planu zagospodarowania przestrzennego terenu położonego w rejonie ulic: Ujezdzkiej, Warszawskiej, Zawadzkiej i Milenijnej w Tomaszowie Mazowieckim.

- Uchwała Nr X/136/03 Rady Miejskiej Tomaszowa Mazowieckiego z dnia 2 września 2003 roku w sprawie zatwierdzenia zmiany w miejscowym planie ogólnym zagospodarowania przestrzennego miasta Tomaszowa Mazowieckiego przy ulicy Kowalskiej – Dziennik Urzędowy Województwa Łódzkiego z dnia 17 października 2003 roku, Nr 288, poz. 2499.
- Uchwała Nr XXIX/250/08 Rady Miejskiej Tomaszowa Mazowieckiego z dnia 11 sierpnia 2008 roku w sprawie zmiany miejscowego planu zagospodarowania przestrzennego budownictwa jednorodzinne osiedla Wierzbowa II w Tomaszowie Mazowieckim – Dziennik Urzędowy Województwa Łódzkiego z dnia 11 września 2008 r., Nr 291, poz. 2532.
- Uchwała Nr LII/451/2010 Rady Miejskiej Tomaszowa Mazowieckiego z dnia 7 stycznia 2010 r. w sprawie miejscowego planu zagospodarowania przestrzennego terenu położonego w rejonie ul. N. Barlickiego w Tomaszowie Mazowieckim – Dziennik Urzędowy Województwa Łódzkiego z dnia 6 marca 2010 r., Nr 65, poz. 509 – plan częściowo nie obowiązuje – uchylony częściowo uchwałą Nr LVIII/511/2018 Rady Miejskiej Tomaszowa Mazowieckiego z dnia 14 lutego 2018 r. w sprawie miejscowego planu zagospodarowania przestrzennego obszaru położonego w rejonie ulicy Barlickiego w Tomaszowie Mazowieckim.
- Uchwała Nr IX/71/2015 Rady Miejskiej Tomaszowa Mazowieckiego z dnia 29 kwietnia 2015 r. w sprawie miejscowego planu zagospodarowania przestrzennego terenu położonego w Tomaszowie Mazowieckim pomiędzy ulicą Opoczyńską a terenami kolejowymi – Dziennik Urzędowy Województwa Łódzkiego z dnia 10 czerwca 2015 r. poz. 2377.
- Uchwała Nr IX/72/2015 Rady Miejskiej Tomaszowa Mazowieckiego z dnia 29 kwietnia 2015 r. w sprawie miejscowego planu zagospodarowania przestrzennego Centrum – rejonu Placu Kościuszki i Alei Marszałka Piłsudskiego w Tomaszowie Mazowieckim – Dziennik Urzędowy Województwa Łódzkiego z dnia 9 czerwca 2015 r. poz. 2358.
- Uchwała Nr XLVI/417/2017 Rady Miejskiej Tomaszowa Mazowieckiego z dnia 25 maja 2017 r. w sprawie miejscowego planu zagospodarowania przestrzennego terenu w rejonie ulicy Konstytucji 3 Maja w Tomaszowie Mazowieckim – Dziennik Urzędowy Województwa Łódzkiego z dnia 14 czerwca 2017 r. poz. 2834.
- Uchwała Nr LVIII/511/2018 Rady Miejskiej Tomaszowa Mazowieckiego z dnia 14 lutego 2018 r. w sprawie miejscowego planu zagospodarowania przestrzennego obszaru położonego w rejonie ulicy Barlickiego w Tomaszowie Mazowieckim – Dziennik Urzędowy Województwa Łódzkiego z dnia 7 marca 2018 r. poz. 1115.

- Uchwała Nr LX/534/2018 Rady Miejskiej Tomaszowa Mazowieckiego z dnia 29 marca 2018 r. w sprawie miejscowego planu zagospodarowania przestrzennego obszaru położonego w rejonie ulic: Spalskiej, Luboszewskiej i Piaskowej w Tomaszowie Mazowieckim – Dziennik Urzędowy Województwa Łódzkiego z dnia 19 kwietnia 2018 r. poz. 2367.
- Uchwała Nr XIV/106/2019 Rady Miejskiej Tomaszowa Mazowieckiego z dnia 27 czerwca 2019 r. w sprawie miejscowego planu zagospodarowania przestrzennego obszaru położonego w Tomaszowie Mazowieckim w rejonie ulicy Ujezdzkiej, pomiędzy drogą krajową nr 8 a granicą miasta – Dziennik Urzędowy Województwa Łódzkiego z dnia 6 sierpnia 2019 r., poz. 4394.
- uchwała Nr XVII/137/2019 Rady Miejskiej Tomaszowa Mazowieckiego z dnia 26 września 2019 r. w sprawie miejscowego planu zagospodarowania przestrzennego terenu położonego w rejonie ulic: Ujezdzkiej, Warszawskiej, Zawadzkiej i Milenijnej w Tomaszowie Mazowieckim – Dziennik Urzędowy Województwa Łódzkiego z dnia 5 listopada 2019 r., poz. 5871.
- Uchwała Nr XXXIX/273/2020 Rady Miejskiej Tomaszowa Mazowieckiego z dnia 17 grudnia 2020 r. w sprawie miejscowego planu zagospodarowania przestrzennego obszaru położonego w rejonie ulic: Kępa, Mireckiego, Zacisze, Nadrzecznej i Klonowej w Tomaszowie Mazowieckim – Dziennik Urzędowy Województwa Łódzkiego z dnia 2 marca 2021 r., poz. 984.
- Uchwała Nr LX/468/2022 Rady Miejskiej Tomaszowa Mazowieckiego z dnia 7 lipca 2022 r. w sprawie miejscowego planu zagospodarowania przestrzennego obszaru położonego w rejonie ulic: Zawadzkiej, Mostowej i Rudej w Tomaszowie Mazowieckim – Dziennik Urzędowy Województwa Łódzkiego z dnia 17 sierpnia 2022 r., poz. 4564.

Gmina Tomaszów Mazowiecki:

- Uchwała w sprawie uchwalenia miejscowego planu zagospodarowania przestrzennego Gminy Tomaszów Mazowiecki na obszarze części wsi Smardzewice nr XXVI/179/12 z dnia 2012-12-28. Dz. Urz. Woj. Łódzkiego z dn. 15.02.2013 r., poz. 894 Data wejścia w życie: 2013-06-18.
- Uchwała w sprawie zatwierdzenia miejscowego planu zagospodarowania przestrzennego Gminy Tomaszów Mazowiecki fragmentu wsi Smardzewice nr XVII/104/08 z dnia 2008-04-24.
- Uchwała w sprawie uchwalenia zmiany miejscowego planu zagospodarowania przestrzennego części terenu górniczego "Smardzewice - Unewel - I" położonego w granicach administracyjnych gminy Tomaszów Mazowiecki nr XLVII/288/21 z dnia 2021-10-29. Dz. Urz. Woj. Łódzkiego z dn. 19.11.2021 r., poz. 5387.
- Uchwała w sprawie uchwalenia miejscowego planu zagospodarowania przestrzennego dla terenu położonego nad Zalewem Sulejowskim, w zachodniej części wsi Smardzewice, Tresta w Gminie Tomaszów Mazowiecki XLVIII/290/17 z dnia 2017-11-22. Dz. Urz. Woj. Łódzkiego z dn. 08.01.2018 r., poz. 61 Data wejścia w życie: 2018-01-22.

- Uchwała w sprawie uchwalenia miejscowego planu zagospodarowania przestrzennego części terenu górniczego "Smardzewice - Unewel - I" położonego w granicach administracyjnych gminy Tomaszów Mazowiecki nr XIX/113/12 z dnia 2012-04-26. Dz. Urz. Woj. Łódzkiego z dn. 05.06.2012 r., poz. 1779 Data wejścia w życie: 2012-07-06.

II. OPIS AGLOMERACJI O RÓWNOWAŻNEJ LICZBIE MIESZKAŃCÓW POWYŻEJ 15 000 RLM

1. Nazwa aglomeracji: **Tomaszów Mazowiecki**
2. RLM aglomeracji: **85 345**
3. Gmina wiodąca w aglomeracji: **Miasto Tomaszów Mazowiecki**
4. Gminy w aglomeracji: **Tomaszów Mazowiecki, Miasto Tomaszów Mazowiecki**
5. Kanalizacja sanitarna istniejąca na obszarze proponowanej aglomeracji:

Tabela 1 Aktualny stan aglomeracji

L.P	Opis	RLM
1	Liczba mieszkańców (meldunek stały i czasowy)	60 575
2	Liczba mieszkańców korzystająca z istniejącej sieci kanalizacji sanitarnej	57 735
3	Liczba osób czasowo przebywających w aglomeracji korzystająca z sieci kanalizacji sanitarnej (miejsca noclegowe)	2 120
4	Liczba osób czasowo przebywających w aglomeracji obsługiwana przez tabor asenizacyjny (miejsca noclegowe)	110
5	Liczba mieszkańców obsługiwana przez przydomowe oczyszczalnie	0
6	Liczba mieszkańców obsługiwanych przez tabor asenizacyjnych	2 840
Istniejąca sieć kanalizacji sanitarnej na terenie aglomeracji		
Długość sieci kanalizacji sanitarnej grawitacyjnej (w km)		201,08
Długość sieci kanalizacji sanitarnej tłocznej (w km)		47,95

6. Kanalizacja sanitarna planowana na obszarze aglomeracji do 2027 r.:

Na obszarze aglomeracji zostaną zrealizowane zadania, których celem jest uporządkowanie oraz ulepszenie funkcjonowania istniejącego systemu kanalizacji zbiorczej. Ze względu na charakter inwestycji, nie planuje się podłączenia mieszkańców w ramach ich wykonania.

7. Opis funkcjonującej na terenie aglomeracji oczyszczalni ścieków:

Ścieki generowane na terenie aglomeracji Tomaszów Mazowiecki oczyszczane są w oczyszczalni ścieków w Tomaszowie Mazowieckim.

Tabela 2 Charakterystyka oczyszczalni ścieków

Oczyszczalnia ścieków w Tomaszowie Mazowieckim	
Nazwa oczyszczalni ścieków	Oczyszczalnia ścieków w Tomaszowie Mazowieckim
Lokalizacja oczyszczalni ścieków	ul. Henrykowska 2/4, Tomaszów Mazowiecki
Nazwa odbiornika ścieków	
I rzędu	Wisła
II rzędu	Pilica
Bezpośredni odbiornik	Pilica
Współrzędne geograficzne punktu zrzutu ścieków	Długość (E) 20°02'59,3", szerokość (N) 51°32'19,4"
Technologia oczyszczania ścieków	Oczyszczalnia biologiczna z podwyższonym usuwaniem biogenów
Przepustowość projektowa oczyszczalni ścieków	Q _{śr} 12 000 m ³ /d // 126 940
Odbiornik ścieków oczyszczonych zgodnie z pozwoleniem wodnoprawnym: - kilometrąż miejsca odprowadzania ścieków oczyszczonych	Rzeka Pilica w km 126+010
Pozwolenie wodnoprawne dla oczyszczalni ścieków	
Numer pozwolenia	RŚVI.7322.1.142.2015.MP
Organ wydający pozwolenie	Marszałek Województwa Łódzkiego
Data ważności dla pozwolenia	31 grudnia 2025 r.

8. Charakterystyka ilości i jakości oczyszczanych ścieków na terenie aglomeracji:

Ilość ścieków powstających na terenie aglomeracji Tomaszów Mazowiecki, dostarczanych do oczyszczalni ścieków: 3 289 tys. m³/r tj. 9 011 m³/d.

- Ilość ścieków pochodzących od mieszkańców, turystów i przemysłu odprowadzanych zbiorczym systemem kanalizacyjnym wynosi: 3 263,8 tys. m³/r, tj 8 942 m³/d
- Ilość ścieków powstających na terenie aglomeracji nieobjętych systemem kanalizacji zbiorczej, gdzie zastosowano systemy indywidualne albo planuje się zastosowanie systemów indywidualnych:
 - dostarczonych do oczyszczalni ścieków taborem asenizacyjnym: 25,2 tys. m³/r tj. 68,9 m³/d
 - oczyszczonych systemami indywidualnymi (przydomowymi oczyszczalniami ścieków) 0 tys. m³/r, tj. 0 m³/d

Tabela 3 Charakterystyka ścieków powstających na obszarze aglomeracji Tomaszów Mazowiecki

Oczyszczalnia ścieków w Tomaszowie Mazowieckim	
Średnie roczne wartości wskaźników zanieczyszczeń w ściekach surowych	
dopływających do komunalnej oczyszczalni ścieków	
Średnioroczne stężenie BZT ₅ [mg/l]	801,58
Średnioroczne stężenie ChZT [mg/l]	1770,16
Średnioroczne zawiesiny [mg/l]	671,33
Średnioroczne stężenie N _{og} [mg/l]	99,63
Średnioroczne stężenie P _{og} [mg/l]	12,25

Tabela 4 Charakterystyka ścieków oczyszczonych w oczyszczalni w Tomaszowie Mazowieckim

Średnie roczne wartości wskaźników zanieczyszczeń w ściekach oczyszczonych	
odpływających z oczyszczalni ścieków:	
Średnioroczne stężenie BZT ₅ [mg/l]	7,76
Średnioroczne stężenie ChZT [mg/l]	52,25
Średnioroczne zawiesiny [mg/l]	8,58
Średnioroczne stężenie N _{og} [mg/l]	4,13
Średnioroczne stężenie P _{og} [mg/l]	0,88

Tabela 5 Porównanie jakości ścieków oczyszczonych z najwyższymi dopuszczalnymi wartościami substancji zanieczyszczających wskazanymi w rozporządzeniu Ministra Gospodarki Morskiej i Żeglugi Śródlądowej z dnia 12 lipca 2019 (Dz.U. z 2019 r. poz. 1311).

Porównanie jakości ścieków oczyszczonych z najwyższymi dopuszczalnymi wartościami substancji zanieczyszczających wskazanymi w rozporządzeniu Ministra Gospodarki Morskiej i Żeglugi Śródlądowej z dnia 12 lipca 2019 (Dz.U. z 2019 r. poz. 1311).										
OŚ	Średnie stężenie w ściekach oczyszczonych					Wartości dopuszczalne dla RLM od 15 000 do 99 999 według rozporządzenie Ministra Gospodarki Morskiej i Żeglugi Śródlądowej z dnia 12 lipca 2019				
	BZT5	ChZT	Nog	Pog	zaw. ogólna	BZT5	ChZT	Nog	Pog	zaw. ogólna
	mg/l	mg/l	mg/l	mg/l	mg/l	mg/l	mg/l	mg/l	mg/l	mg/l
Tomaszów Mazowiecki	7,76	52,25	4,13	0,88	8,58	15	125	15	2	35

Z powyższych danych wynika, iż oczyszczalnia ścieków w Tomaszowie Mazowieckim spełnia wymagania odnośnie jakości ścieków oczyszczonych określonych rozporządzeniem Ministra Gospodarki Morskiej i Żeglugi Śródlądowej z dnia 12 lipca 2019 (Dz.U. z 2019 r. poz. 1311) dla RLM od 15 000 do 99 999.

9. Charakterystyka ścieków przemysłowych powstających na terenie aglomeracji:

Na obszarze aglomeracji Tomaszów Mazowiecki identyfikuje się znaczące zakłady przemysłowe.

Tabela 6 Charakterystyka ścieków przemysłowych powstających na obszarze aglomeracji – zakłady przemysłowe podłączone do kanalizacji sanitarnej

Przemysł podłączony do systemu kanalizacyjnego	
średniodobowa ilość ścieków [m ³ /d]	1 729,66
średnie stężenie BZT ₅ [g O ₂ /m ³]	750,48
średnioroczne stężenie ChZT [mg/l]	2 460,85
średnioroczne zawiesiny [mg/l]	853,65
Średnioroczne stężenie Nog [mg/l]	174,39
Średnioroczne stężenie P _{og} [mg/l]	15,25
przemysł korzystający z systemu kanalizacyjnego [RLM]	21 640

Tabela 7 Charakterystyka ścieków przemysłowych powstających na obszarze aglomeracji – zakłady przemysłowe obsługiwane przez zbiorniki bezodpływowe

Przemysł korzystający ze zbiorników bezodpływowych	
średniodobowa ilość ścieków przemysłowych [m ³ /d]	35,3
średnie stężenie BZT ₅ [g O ₂ /m ³]	804,0
Średnioroczne stężenie ChZT [mg/l]	3725,0
Średnioroczne zawiesiny [mg/l]	2 081,00
Średnioroczne stężenie Nog [mg/l]	294,0
Średnioroczne stężenie Pog [mg/l]	51,0
przemysł korzystający z systemu kanalizacyjnego [RLM]	900

10. Informacja na temat zamierzeń inwestycyjnych na terenie oczyszczalni ścieków:

- Modernizacja przepompowni ścieków przy ul. Kępa 19 – planowana data zakończenia 31.12.2028 r.
- Wykonanie punktu zlewnego szlamów z czyszczenia kanalizacji – planowana data zakończenia 31.12.2030 r.
- Modernizacja systemu napowietrzania reaktorów biologicznych – planowana data zakończenia 31.12.2030 r.
- Modernizacja i rozbudowa ciągu przekształcania osadów w celu odzysku energii, odzysku z surowców organicznych i mineralnych oraz odzysku wody z końcowego strumienia ścieków oczyszczonych – planowana data zakończenia 31.12.2030 r.

11. Wykaz zakładów przemysłowych planowanych do podłączenia do systemu kanalizacji zbiorczej:

Aktualnie na terenie aglomeracji Tomaszów Mazowiecki nie planuje się podłączenia nowych zakładów do systemu kanalizacji zbiorczej.

12. Strefy ochronne ujęć wody obejmujące tereny ochrony bezpośredniej i tereny ochrony pośredniej:

Na terenie aglomeracji Tomaszów Mazowiecki znajdują się następujące strefy ochronne ujęć wody:

Tabela 8 Zestawienie stref ochronnych ujęć wody występujących na obszarze aglomeracji Tomaszów Mazowiecki

Strefa ochronna ujęcia wody	Akt prawa miejscowego lub decyzja ustanawiająca strefę	Zakazy, nakazy i ograniczenia obowiązujące na terenie strefy ochrony ujęć wody
Strefa ochrony bezpośredniej dla ujęcia wody w Tomaszowie Mazowieckim	decyzja znak WA.ZUZ.3.4100.19.2.2021.IM z dnia 19.01.2022 r. wydana przez Państwowe Gospodarstwo Wodne Wody Polskie Dyrektor Zarządu Zlewni w Piotrkowie Trybunalskim	Dla ustanowionych terenów ochrony bezpośredniej wprowadza się następujące zakazy i nakazy: 1. Zakaz użytkowania gruntów do celów niezwiązanych z eksploatacją ujęcia wody. 2. Nakaz odprowadzenia wód opadowych lub roztopowych w sposób uniemożliwiający przedostawanie się ich do urządzeń służących do poboru wody. 3. Nakaz zagospodarowania terenów zielenią. 4. Nakaz odprowadzania poza granicę terenu ochrony bezpośredniej ścieków z urządzeń sanitarnych przeznaczonych do użytku dla osób zatrudnionych przy obsłudze urządzeń służących do poboru wody. 5. Nakaz ograniczenia wyłącznie do niezbędnych potrzeb przebywania osób niezatrudnionych przy obsłudze urządzeń służących do poboru wody.

13. Obszary ochronne zbiorników wód śródlądowych:

Na terenie aglomeracji Tomaszów Mazowiecki nie zostały oznaczone aktami prawa miejscowego lub decyzjami obszary ochronne zbiorników wód śródlądowych.

14. Formy ochrony przyrody:

Na terenie aglomeracji Tomaszów Mazowiecki znajdują się następujące formy ochrony przyrody:

Tabela 9 Zestawienie form ochrony przyrody występujących na obszarze aglomeracji Tomaszów Mazowiecki

Formy ochrony przyrody	Akt prawny uznający obszar za formę ochrony przyrody
------------------------	--

Sulejowski Park Krajobrazowy	Rozporządzenie Nr 3/94 Wojewody Piotrkowskiego z dnia 21 lipca 1994 r. w sprawie utworzenia Sulejowskiego Parku Krajobrazowego. Dz. Urz. Woj. Piotrkowskiego Nr 22, poz. 136 z dnia 5 sierpnia 1994 r.
	Rozporządzenie Nr 24/2006 Wojewody Łódzkiego z dnia 3 lipca 2006 r. w sprawie Sulejowskiego Parku Krajobrazowego. Dz. Urz. z 2015 r. poz. 3467.
	Uchwała nr XLVII/614/18 Sejmiku Województwa Łódzkiego z dnia 27 lutego 2018 r. w sprawie Sulejowskiego Parku Krajobrazowego. Dz. Urz. z 2018 r. poz. 1342.
Spalski Park Krajobrazowy - otulina	Rozporządzenie Nr 4/95 Wojewody Piotrkowskiego z dnia 5 października 1995 r. w sprawie utworzenia Spalskiego Parku Krajobrazowego. Dz. Urz. Woj. Piotrkowskiego Nr 15, poz. 113 z 13 października 1995 r.
	Rozporządzenie Nr 26/2006 Wojewody Łódzkiego z dnia 13 lipca 2006 r. w sprawie Spalskiego Parku Krajobrazowego. Dz. Urz. Woj. Łódzkiego Nr 258, poz. 1990 z dnia 24 lipca 2006 r.
Natura 2000: Niebieskie Źródła Kod obszaru: PLH100005	Decyzja Komisji z dnia 13 listopada 2007 r. przyjmująca, na mocy dyrektywy Rady 92/43/EWG, pierwszy zaktualizowany wykaz terenów mających znaczenie dla Wspólnoty, składających się na kontynentalny region biogeograficzny (notyfikowana jako dokument C(2007)5043)(2008/25/WE). Dziennik Urzędowy Unii Europejskiej L 12 str.383.
	Rozporządzenie Ministra Klimatu i Środowiska z dnia 14 października 2021 r. w sprawie specjalnego obszaru ochrony siedlisk Niebieskie Źródła (PLH100005). Dziennik Ustaw Rzeczypospolitej Polskiej 2021 poz. 2051.
Rezerwat przyrody: Niebieskie Źródła	Zarządzenie nr 129 Ministra Leśnictwa i Przemysłu Drzewnego z dnia 27 lipca 1961 r. w sprawie uznania za rezerwat przyrody. Monitor Polski. M.P. z 1961 r. Nr 72, poz. 306.
	Obwieszczenia Nr 2/2001 Wojewody Łódzkiego z dnia 2 października 2001 r. w sprawie ogłoszenia wykazu rezerwatów przyrody na terenie województwa łódzkiego utworzonych do dnia 31 grudnia 1998 r. Dz. Urz. z 2001 r. Nr 206, poz. 2976.
	Zarządzenia Nr 52/2010 Regionalnego Dyrektora Ochrony Środowiska w Łodzi z dnia 17 czerwca 2010 r. w sprawie rezerwatu przyrody "Niebieskie Źródła".Dz. Urz. z 2010 r. Nr 194, poz. 1570

Tabela 10 Zestawienie pomników przyrody występujących na obszarze aglomeracji Tomaszów Mazowiecki

Pomniki przyrody	Akt prawny uznający obszar za formę ochrony przyrody
Lipa srebrzysta - <i>Tilia tomentosa</i>	Zarządzenie Nr 45/87 Wojewody Piotrkowskiego z dnia 15 grudnia 1987 r. w sprawie uznania za pomniki przyrody. Dz. Urz. Woj. Piotrkowskiego, dn.30.12.1987 r. Nr 17, poz.177. Data publikacji 1987-12-30.
Wąwał, działka nr 82	UCHWAŁA NR LIII/333/22 RADY GMINY TOMASZÓW MAZOWIECKI z dnia 28 marca 2022 r. w sprawie pomników przyrody. Dz. Urz. Województwa Łódzkiego z 2022 r. poz. 2145. Data publikacji 2022-04-21.
Dąb szypułkowy - <i>Quercus robur</i>	Rozporządzenie Nr 20/2005 Wojewody Łódzkiego z dnia 13 lipca 2005 r. w sprawie uznania za pomniki przyrody. Dz. Urz. Województwa Łódzkiego z 2005 r. Nr 232, poz. 2320. Data publikacji 2005-07-26. Uchwała nr XX/160/2019 Rady Miejskiej Tomaszowa Mazowieckiego z dnia 28

Tomaszów Mazowiecki działka nr 240/18, obręb 12	listopada 2019 r. w sprawie pomników przyrody. Dz. Urz. Województwa Łódzkiego z 2019 r. poz. 7219. Data publikacji 2019-12-19.
Dąb szypułkowy - Quercus robur	Zarządzenie Nr 45/87 Wojewody Piotrkowskiego z dnia 15 grudnia 1987 r. w sprawie uznania za pomniki przyrody. Dz. Urz. Woj. Piotrkowskiego dn.30.12.1987 r. Nr 17, poz.177. Data publikacji 1987-12-30.
Tomaszów Mazowiecki działka nr. 245, obręb 12	Uchwała nr XX/160/2019 Rady Miejskiej Tomaszowa Mazowieckiego z dnia 28 listopada 2019 r. w sprawie pomników przyrody. Dz. Urz. Województwa Łódzkiego z 2019 r. poz. 7219. Data publikacji 2019-12-19.
Dąb szypułkowy - Quercus robur	Zarządzenie Nr 45/87 Wojewody Piotrkowskiego z dnia 15 grudnia 1987 r. w sprawie uznania za pomniki przyrody. Dz. Urz. Woj. Piotrkowskiego dn.30.12.1987 r. Nr 17, poz.177. Data publikacji 1987-12-30.
Tomaszów Mazowiecki działka nr 244, obręb 12	Uchwała nr XX/160/2019 Rady Miejskiej Tomaszowa Mazowieckiego z dnia 28 listopada 2019 r. w sprawie pomników przyrody. Dz. Urz. Województwa Łódzkiego z 2019 r. poz. 7219. Data publikacji 2019-12-19.
Dąb szypułkowy - Quercus robur	Rozporządzenie Nr 20/2005 Wojewody Łódzkiego z dnia 13 lipca 2005 r. w sprawie uznania za pomniki przyrody. Dz. Urz. Województwa Łódzkiego z 2005 r. Nr 232, poz. 2320. Data publikacji 2005-07-26.
Tomaszów Mazowiecki działka nr 196/4, obręb 2	Uchwała nr XX/160/2019 Rady Miejskiej Tomaszowa Mazowieckiego z dnia 28 listopada 2019 r. w sprawie pomników przyrody. Dz. Urz. Województwa Łódzkiego z 2019 r. poz. 7219. Data publikacji 2019-12-19.
Dąb szypułkowy - Quercus robur	Zarządzenie Nr 45/87 Wojewody Piotrkowskiego z dnia 15 grudnia 1987 r. w sprawie uznania za pomniki przyrody. Dz. Urz. Woj. Piotrkowskiego dn.30.12.1987 r. Nr 17, poz.177. Data publikacji 1987-12-30.
Tomaszów Mazowiecki działka nr 244, obręb 12	Uchwała nr XX/160/2019 Rady Miejskiej Tomaszowa Mazowieckiego z dnia 28 listopada 2019 r. w sprawie pomników przyrody. Dz. Urz. Województwa Łódzkiego z 2019 r. poz. 7219. Data publikacji 2019-12-19.
Dąb szypułkowy - Quercus robur	Zarządzenie Nr 45/87 Wojewody Piotrkowskiego z dnia 15 grudnia 1987 r. w sprawie uznania za pomniki przyrody. Dz. Urz. Woj. Piotrkowskiego dn.30.12.1987 r. Nr 17, poz.177. Data publikacji 1987-12-30.
Tomaszów Mazowiecki działka nr 244, obręb 12	Uchwała nr XX/160/2019 Rady Miejskiej Tomaszowa Mazowieckiego z dnia 28 listopada 2019 r. w sprawie pomników przyrody. Dz. Urz. Województwa Łódzkiego z 2019 r. poz. 7219. Data publikacji 2019-12-19.
Dąb szypułkowy - Quercus robur	UCHWAŁA NR XXVIII/221/2020 RADY MIEJSKIEJ TOMASZOWA MAZOWIECKIEGO z dnia 28 maja 2020 r. w sprawie ustanowienia pomników przyrody. Dz. Urz. Województwa Łódzkiego z 2020 r. poz. 3474. Data publikacji 2020-06-18.
Tomaszów Mazowiecki działka nr 129, obręb 23	
Dąb szypułkowy - Quercus robur	Rozporządzenie Nr 20/2005 Wojewody Łódzkiego z dnia 13 lipca 2005 r. w sprawie uznania za pomniki przyrody. Dz. Urz. Województwa Łódzkiego z 2005 r. Nr 232, poz. 2320. Data publikacji 2005-07-26.
Tomaszów Mazowiecki działka nr 240/16, obręb 12	Uchwała nr XX/160/2019 Rady Miejskiej Tomaszowa Mazowieckiego z dnia 28 listopada 2019 r. w sprawie pomników przyrody. Dz. Urz. Województwa Łódzkiego z 2019 r. poz. 7219. Data publikacji 2019-12-19.
Dąb szypułkowy - Quercus	Zarządzenie Nr 45/87 Wojewody Piotrkowskiego z dnia 15 grudnia 1987 r. w sprawie uznania za pomniki przyrody. Dz. Urz. Woj. Piotrkowskiego

robur	dn.30.12.1987 r. Nr 17, poz.177. Data publikacji 1987-12-30.
Tomaszów Mazowiecki działka nr 244, obręb 12	Uchwała nr XX/160/2019 Rady Miejskiej Tomaszowa Mazowieckiego z dnia 28 listopada 2019 r. w sprawie pomników przyrody. Dz. Urz. Województwa Łódzkiego z 2019 r. poz. 7219. Data publikacji 2019-12-19.
Dąb szypułkowy - Quercus robur	Zarządzenie Nr 45/87 Wojewody Piotrkowskiego z dnia 15 grudnia 1987 r. w sprawie uznania za pomniki przyrody. Dz. Urz. Woj. Piotrkowskiego dn.30.12.1987 r. Nr 17, poz.177. Data publikacji 1987-12-30.
Tomaszów Mazowiecki działka nr 244, obręb 12	Uchwała nr XX/160/2019 Rady Miejskiej Tomaszowa Mazowieckiego z dnia 28 listopada 2019 r. w sprawie pomników przyrody. Dz. Urz. Województwa Łódzkiego z 2019 r. poz. 7219. Data publikacji 2019-12-19.
Dąb szypułkowy - Quercus robur	Zarządzenie Nr 45/87 Wojewody Piotrkowskiego z dnia 15 grudnia 1987 r. w sprawie uznania za pomniki przyrody. Dz. Urz. Woj. Piotrkowskiego dn.30.12.1987 r. Nr 17, poz.177. Data publikacji 1987-12-30.
Tomaszów Mazowiecki działka nr 244, obręb 12	Uchwała nr XX/160/2019 Rady Miejskiej Tomaszowa Mazowieckiego z dnia 28 listopada 2019 r. w sprawie pomników przyrody. Dz. Urz. Województwa Łódzkiego z 2019 r. poz. 7219. Data publikacji 2019-12-19.
Topola biała - Populus alba	UCHWAŁA NR XXVIII/221/2020 RADY MIEJSKIEJ TOMASZOWA MAZOWIECKIEGO z dnia 28 maja 2020 r. w sprawie ustanowienia pomników przyrody. Dz. Urz. Województwa Łódzkiego z 2020 r. poz. 3474. Data publikacji 2020-06-18.
Tomaszów Mazowiecki działka nr 244/32, obręb 9	
Dąb szypułkowy - Quercus robur	Rozporządzenie Nr 20/2005 Wojewody Łódzkiego z dnia 13 lipca 2005 r. w sprawie uznania za pomniki przyrody. Dz. Urz. Województwa Łódzkiego z 2005 r. Nr 232, poz. 2320. Data publikacji 2005-07-26.
Tomaszów Mazowiecki działka nr 240/16, obręb 12	Uchwała nr XX/160/2019 Rady Miejskiej Tomaszowa Mazowieckiego z dnia 28 listopada 2019 r. w sprawie pomników przyrody. Dz. Urz. Województwa Łódzkiego z 2019 r. poz. 7219. Data publikacji 2019-12-19.
Dąb szypułkowy - Quercus robur	Rozporządzenie Nr 20/2005 Wojewody Łódzkiego z dnia 13 lipca 2005 r. w sprawie uznania za pomniki przyrody. Dz. Urz. Województwa Łódzkiego z 2005 r. Nr 232, poz. 2320. Data publikacji 2005-07-26.
Tomaszów Mazowiecki działka nr 240/16, obręb 12	Uchwała nr XX/160/2019 Rady Miejskiej Tomaszowa Mazowieckiego z dnia 28 listopada 2019 r. w sprawie pomników przyrody. Dz. Urz. Województwa Łódzkiego z 2019 r. poz. 7219. Data publikacji 2019-12-19.
Olsza czarna - Alnus glutinosa	UCHWAŁA NR XXVIII/221/2020 RADY MIEJSKIEJ TOMASZOWA MAZOWIECKIEGO z dnia 28 maja 2020 r. w sprawie ustanowienia pomników przyrody. Dz. Urz. Województwa Łódzkiego z 2020 r. poz. 3474. Data publikacji 2020-06-18.
Tomaszów Mazowiecki działka nr 240/16, obręb 12	
Dąb szypułkowy - Quercus robur	UCHWAŁA NR XXVIII/221/2020 RADY MIEJSKIEJ TOMASZOWA MAZOWIECKIEGO z dnia 28 maja 2020 r. w sprawie ustanowienia pomników przyrody. Dz. Urz. Województwa Łódzkiego z 2020 r. poz. 3474. Data publikacji 2020-06-18.
Tomaszów Mazowiecki działka nr 240/16, obręb 12	

Dąb szypułkowy - Quercus robur	Rozporządzenie Nr 20/2005 Wojewody Łódzkiego z dnia 13 lipca 2005 r. w sprawie uznania za pomniki przyrody. Dz. Urz. Województwa Łódzkiego z 2005 r. Nr 232, poz. 2320. Data publikacji 2005-07-26.
Tomaszów Mazowiecki działka nr 240/16, obręb 12	Uchwała nr XX/160/2019 Rady Miejskiej Tomaszowa Mazowieckiego z dnia 28 listopada 2019 r. w sprawie pomników przyrody. Dz. Urz. Województwa Łódzkiego z 2019 r. poz. 7219. Data publikacji 2019-12-19.
Dąb szypułkowy - Quercus robur	Rozporządzenie Nr 20/2005 Wojewody Łódzkiego z dnia 13 lipca 2005 r. w sprawie uznania za pomniki przyrody. Dz. Urz. Województwa Łódzkiego z 2005 r. Nr 232, poz. 2320. Data publikacji 2005-07-26.
Tomaszów Mazowiecki	Uchwała Nr XXXXVII/334/2013 Rady Miejskiej Tomaszowa Mazowieckiego z dnia 24 kwietnia 2013 r. w sprawie ustalenia zasad ochrony dla ustanowionych pomników przyrody i użytków ekologicznych. Dz. Urz. Województwa Łódzkiego z 2013 r. poz. 3583. Data publikacji 2013-07-09.
działka nr 196/4, obręb 2	Uchwała nr XX/160/2019 Rady Miejskiej Tomaszowa Mazowieckiego z dnia 28 listopada 2019 r. w sprawie pomników przyrody. Dz. Urz. Województwa Łódzkiego z 2019 r. poz. 7219. Data publikacji 2019-12-19.
Dąb szypułkowy - Quercus robur	Rozporządzenie Nr 20/2005 Wojewody Łódzkiego z dnia 13 lipca 2005 r. w sprawie uznania za pomniki przyrody. Dz. Urz. Województwa Łódzkiego z 2005 r. Nr 232, poz. 2320. Data publikacji 2005-07-26.
Tomaszów Mazowiecki	Uchwała nr XX/160/2019 Rady Miejskiej Tomaszowa Mazowieckiego z dnia 28 listopada 2019 r. w sprawie pomników przyrody. Dz. Urz. Województwa Łódzkiego z 2019 r. poz. 7219. Data publikacji 2019-12-19.
działka nr 196/7, obręb 2	
Dąb szypułkowy - Quercus robur	Zarządzenie Nr 45/87 Wojewody Piotrkowskiego z dnia 15 grudnia 1987 r. w sprawie uznania za pomniki przyrody. Dz. Urz. Woj. Piotrkowskiego dn.30.12.1987 r. Nr 17, poz.177. Data publikacji 1987-12-30.
Tomaszów Mazowiecki	Uchwała nr XX/160/2019 Rady Miejskiej Tomaszowa Mazowieckiego z dnia 28 listopada 2019 r. w sprawie pomników przyrody. Dz. Urz. Województwa Łódzkiego z 2019 r. poz. 7219. Data publikacji 2019-12-19.
działka nr 240/17, obręb 12	
Dąb szypułkowy - Quercus robur	Zarządzenie Nr 45/87 Wojewody Piotrkowskiego z dnia 15 grudnia 1987 r. w sprawie uznania za pomniki przyrody. Dz. Urz. Woj. Piotrkowskiego dn.30.12.1987 r. Nr 17, poz.177. Data publikacji 1987-12-30.
Tomaszów Mazowiecki	Uchwała nr XX/160/2019 Rady Miejskiej Tomaszowa Mazowieckiego z dnia 28 listopada 2019 r. w sprawie pomników przyrody. Dz. Urz. Województwa Łódzkiego z 2019 r. poz. 7219. Data publikacji 2019-12-19.
działka nr 240/17, obręb 12	
Dąb szypułkowy - Quercus robur	Zarządzenie Nr 45/87 Wojewody Piotrkowskiego z dnia 15 grudnia 1987 r. w sprawie uznania za pomniki przyrody. Dz. Urz. Woj. Piotrkowskiego dn.30.12.1987 r. Nr 17, poz.177. Data publikacji 1987-12-30.
Tomaszów Mazowiecki	Uchwała nr XX/160/2019 Rady Miejskiej Tomaszowa Mazowieckiego z dnia 28 listopada 2019 r. w sprawie pomników przyrody. Dz. Urz. Województwa Łódzkiego z 2019 r. poz. 7219. Data publikacji 2019-12-19.
działka nr 244, obręb 12	
Dąb szypułkowy - Quercus robur	Rozporządzenie Nr 20/2005 Wojewody Łódzkiego z dnia 13 lipca 2005 r. w sprawie uznania za pomniki przyrody. Dz. Urz. Województwa Łódzkiego z 2005 r. Nr 232, poz. 2320. Data publikacji 2005-07-26.
Tomaszów Mazowiecki	Uchwała nr XX/160/2019 Rady Miejskiej Tomaszowa Mazowieckiego z dnia 28 listopada 2019 r. w sprawie pomników przyrody. Dz. Urz. Województwa Łódzkiego z 2019 r. poz. 7219. Data publikacji 2019-12-19.
działka nr 196/7, obręb 2	

Dąb szypułkowy - Quercus robur	Rozporządzenie Nr 20/2005 Wojewody Łódzkiego z dnia 13 lipca 2005 r. w sprawie uznania za pomniki przyrody. Dz. Urz. Województwa Łódzkiego z 2005 r. Nr 232, poz. 2320. Data publikacji 2005-07-26.
Tomaszów Mazowiecki działka nr 240/16, obręb 12	Uchwała nr XX/160/2019 Rady Miejskiej Tomaszowa Mazowieckiego z dnia 28 listopada 2019 r. w sprawie pomników przyrody. Dz. Urz. Województwa Łódzkiego z 2019 r. poz. 7219. Data publikacji 2019-12-19.
Dąb szypułkowy - Quercus robur	Rozporządzenie Nr 20/2005 Wojewody Łódzkiego z dnia 13 lipca 2005 r. w sprawie uznania za pomniki przyrody. Dz. Urz. Województwa Łódzkiego z 2005 r. Nr 232, poz. 2320. Data publikacji 2005-07-26.
Tomaszów Mazowiecki działka nr 240/16, obręb 12	Uchwała nr XX/160/2019 Rady Miejskiej Tomaszowa Mazowieckiego z dnia 28 listopada 2019 r. w sprawie pomników przyrody. Dz. Urz. Województwa Łódzkiego z 2019 r. poz. 7219. Data publikacji 2019-12-19.
Klon pospolity (Klon zwyczajny) - Acer platanoides	UCHWAŁA NR XXVIII/221/2020 RADY MIEJSKIEJ TOMASZOWA MAZOWIECKIEGO z dnia 28 maja 2020 r. w sprawie ustanowienia pomników przyrody. Dz. Urz. Województwa Łódzkiego z 2020 r. poz. 3474. Data publikacji 2020-06-18.
Tomaszów Mazowiecki działka nr 129, obręb 23	
Dąb szypułkowy - Quercus robur	Zarządzenie Nr 45/87 Wojewody Piotrkowskiego z dnia 15 grudnia 1987 r. w sprawie uznania za pomniki przyrody. Dz. Urz. Woj. Piotrkowskiego dn.30.12.1987 r. Nr 17, poz.177. Data publikacji 1987-12-30.
Tomaszów Mazowiecki działka nr 240/16, obręb 12	Uchwała nr XX/160/2019 Rady Miejskiej Tomaszowa Mazowieckiego z dnia 28 listopada 2019 r. w sprawie pomników przyrody. Dz. Urz. Województwa Łódzkiego z 2019 r. poz. 7219. Data publikacji 2019-12-19.
Dąb szypułkowy - Quercus robur	Rozporządzenie Nr 20/2005 Wojewody Łódzkiego z dnia 13 lipca 2005 r. w sprawie uznania za pomniki przyrody. Dz. Urz. Województwa Łódzkiego z 2005 r. Nr 232, poz. 2320. Data publikacji 2005-07-26.
Tomaszów Mazowiecki działka nr 240/16, obręb 12	Uchwała nr XX/160/2019 Rady Miejskiej Tomaszowa Mazowieckiego z dnia 28 listopada 2019 r. w sprawie pomników przyrody. Dz. Urz. Województwa Łódzkiego z 2019 r. poz. 7219. Data publikacji 2019-12-19.

15. Charakterystyka RLM aglomeracji

Zgodnie z art. 86 ust. 3 pkt 2 ustawy Prawo Wodne, równoważną liczbę mieszkańców (RLM) należy rozumieć jako ładunek substancji organicznych biologicznie rozkładalnych wyrażonych jako wskaźnik pięciodobowego biochemicznego zapotrzebowania tlenu (BZT5) w ilości 60 g tlenu na dobę.

Równoważna liczba mieszkańców aglomeracji, zwana dalej „RLM aglomeracji”, uwzględnia ścieki pochodzące:

- 1) od stałych mieszkańców aglomeracji, gdzie 1 RLM aglomeracji odpowiada 1 stałemu mieszkańcowi aglomeracji;
- 2) z przemysłu w aglomeracji,

3) od osób czasowo przebywających w aglomeracji, gdzie 1 RLM aglomeracji odpowiada 1 zarejestrowanemu miejscu noclegowemu.

l.p	Działanie	Opis	RLM
1		Liczba mieszkańców (meldunek stały i czasowy)	60 575
2		Liczba mieszkańców korzystająca z istniejącej sieci kanalizacji sanitarnej	57 735
3		Liczba osób czasowo przebywających w aglomeracji korzystająca z sieci kanalizacji sanitarnej (miejsca noclegowe)	2 120
4		Liczba osób czasowo przebywających w aglomeracji obsługiwana przez tabor asenizacyjny (miejsca noclegowe)	110
5		Liczba mieszkańców obsługiwana przez przydomowe oczyszczalnie	0
6		Liczba mieszkańców obsługiwana przez tabor asenizacyjny	2 840
7		Przemysł podłączony do systemu kanalizacyjnego	21 640
8		Przemysł korzystający ze zbiorników bezodpływowych	900
9	1+3+4+7+8	RLM aglomeracji	85 345
10	2+3+7	RLM korzystająca z kanalizacji	81 495
11	10/9	% RLM	95,49
12		Mieszkańcy planowani do przyłączenia do sieci w ramach inwestycji planowanych do 31.12.2027 r.	-
13		Przemysł planowany do przyłączenia do sieci w ramach inwestycji realizowanych do 31.12.2027 r.	-
14		Mieszkańcy planowani do przyłączenia do sieci istniejącej kanalizacji sanitarnej	2 140
15	9	RLM aglomeracji	85 345
16	10+12+13+14	RLM korzystająca z kanalizacji po realizacji inwestycji	83 635
17	16/15	% RLM po realizacji inwestycji	98,00

16. Zasięg terytorialny

Aglomeracja Tomaszów Mazowiecki obejmuje: część terenu miasta Tomaszów Mazowiecki oraz część gminy Tomaszów Mazowiecki obejmujący części następujących miejscowości: Zaborów Pierwszy, Zaborów Drugi, Wiaderno, Wąwał, Twarda, Tresta, Swolszewice Małe, Smardzewice, Komorów

17. Badanie spełnienia przez aglomerację warunków Dyrektywy ściekowej 91/271/EWG.

a) Warunek I (art. 3 Dyrektywy) **procent skanalizowania w aglomeracji:**

- Aktualny procent skanalizowania aglomeracji Tomaszów Mazowiecki wynosi 95,49%. Po podłączeniu mieszkańców do istniejącej sieci (zamieszkujących tereny skanalizowane), poziom skanalizowania osiągnie 98,00%

Warunek zostanie spełniony do 2027 r. - zgodnie z art. 87a pkt 1 ustawy Prawo Wodne (tekst jednolity Dz. U. z 2023 r. poz. 1478 z późn. zm)

b) Warunek II (art. 10 Dyrektywy) **wydajność oczyszczalni w aglomeracji** (wyrażona w RLM):

- ✓ Wydajność oczyszczalni ścieków w Tomaszowie Mazowieckim wyrażana w Równoważnej Liczbie Mieszkańców wynosi 126 940 i jest większa od wielkości aglomeracji tj. 85 345 RLM

Warunek spełniony (art. 87a pkt 3 ustawy Prawo Wodne)

c) Warunek III (art. 4 i art. 5 Dyrektywy) **standardy oczyszczania ścieków:**

- ✓ Oczyszczalnia ścieków w Ciechanowie spełnia wymagania odnośnie jakości ścieków oczyszczonych określonych rozporządzeniem Ministra Gospodarki Morskiej i Żeglugi Śródlądowej z dnia 12 lipca 2019 dla RLM aglomeracji od 15 000 do 99 999.

Warunek spełniony (art. 87a pkt 4 ustawy Prawo Wodne)

18. Podsumowanie

Aglomeracja Tomaszów Mazowiecki po aktualizacji granic aglomeracji będzie miała 85 345 RLM. Procent skanalizowania wyniesie 95,49%. Po podłączeniu mieszkańców do istniejącej sieci (zamieszkujących tereny skanalizowane), poziom skanalizowania wzrośnie do 98,00%.

Aktualne przeliczenia RLM, inwentaryzacja zbiorników bezodpływowych i przydomowych oczyszczalni ścieków oraz wyłączenie z aglomeracji obszarów, dla których nie został osiągnięty wymagany wskaźnik koncentracji tj. 120 mk/km lub w określonych przypadkach 90 mk/km (tereny form ochrony przyrody) - wpłynęły pozytywnie na poprawę procentu skanalizowania aglomeracji Tomaszów Mazowiecki zmniejszając przy tym stopień naruszenia jednego z warunków (dot. procentu skanalizowania). W związku z powyższym, mając na uwadze art. 87 ust. 6 ustawy Prawo Wodne, możliwa jest zmiana aglomeracji.

Granice aglomeracji zostały wyznaczone zgodnie z wytycznymi do wyznaczania, zmiany lub likwidacji obszarów i granic aglomeracji (Warszawa, lipiec 2019 r.) tj. po zewnętrznych granicach skanalizowanych działek.

Gminy prowadzą ewidencję zbiorników bezodpływowych oraz przydomowych oczyszczalni ścieków, o której mowa w art. 3 ust. 3 pkt 1 i 2 ustawy z dnia 13 września 1996 r. o utrzymaniu czystości i porządku w gminach. Dodatkowa weryfikacja ewidencji zbiorników bezodpływowych oraz przydomowych oczyszczalni ścieków została wykonana dla obszarów znajdujących się w aglomeracji Tomaszów Mazowiecki na potrzeby przeprowadzanego przeglądu. Ewidencje zawierają pełne adresy, ilości osób zameldowanych oraz przyczyniła się do poprawnego wyliczenia RLM aglomeracji Tomaszów Mazowiecki.

Na terenach nieskanalizowanych w aglomeracji ścieki gromadzone są w szczelnych zbiornikach bezodpływowych (na terenie aglomeracji znajduje się 1 389 zbiorników). Ścieki ze zbiorników bezodpływowych są okresowo wywożone wozami asenizacyjnymi do stacji zlewnej na terenie oczyszczalni ścieków w Tomaszowie Mazowieckim.

Na terenach nieskanalizowanych wyłączonych z obszaru aglomeracji ścieki gromadzone są w zbiornikach bezodpływowych lub oczyszczane w przydomowych oczyszczalniach ścieków. Ścieki ze zbiorników bezodpływowych oraz osad z przydomowych oczyszczalni ścieków okresowo wywożone są wozami asenizacyjnymi do stacji zlewnej na terenie oczyszczalni ścieków w Tomaszowie Mazowieckim.

Dla terenów wyłączonych z obszaru aglomeracji nie pozyskiwano pomocy finansowej na realizację przedsięwzięć w zakresie budowy, rozbudowy i modernizacji urządzeń kanalizacyjnych ze środków budżetu państwa oraz ze środków pochodzących z funduszy Unii Europejskiej otrzymanej w okresie 5 lat od zrealizowania przedsięwzięcia ujętego w Krajowym Programie Oczyszczania ścieków Komunalnych, o którym mowa w art. 88 ust. 1 ustawy Prawo Wodne.

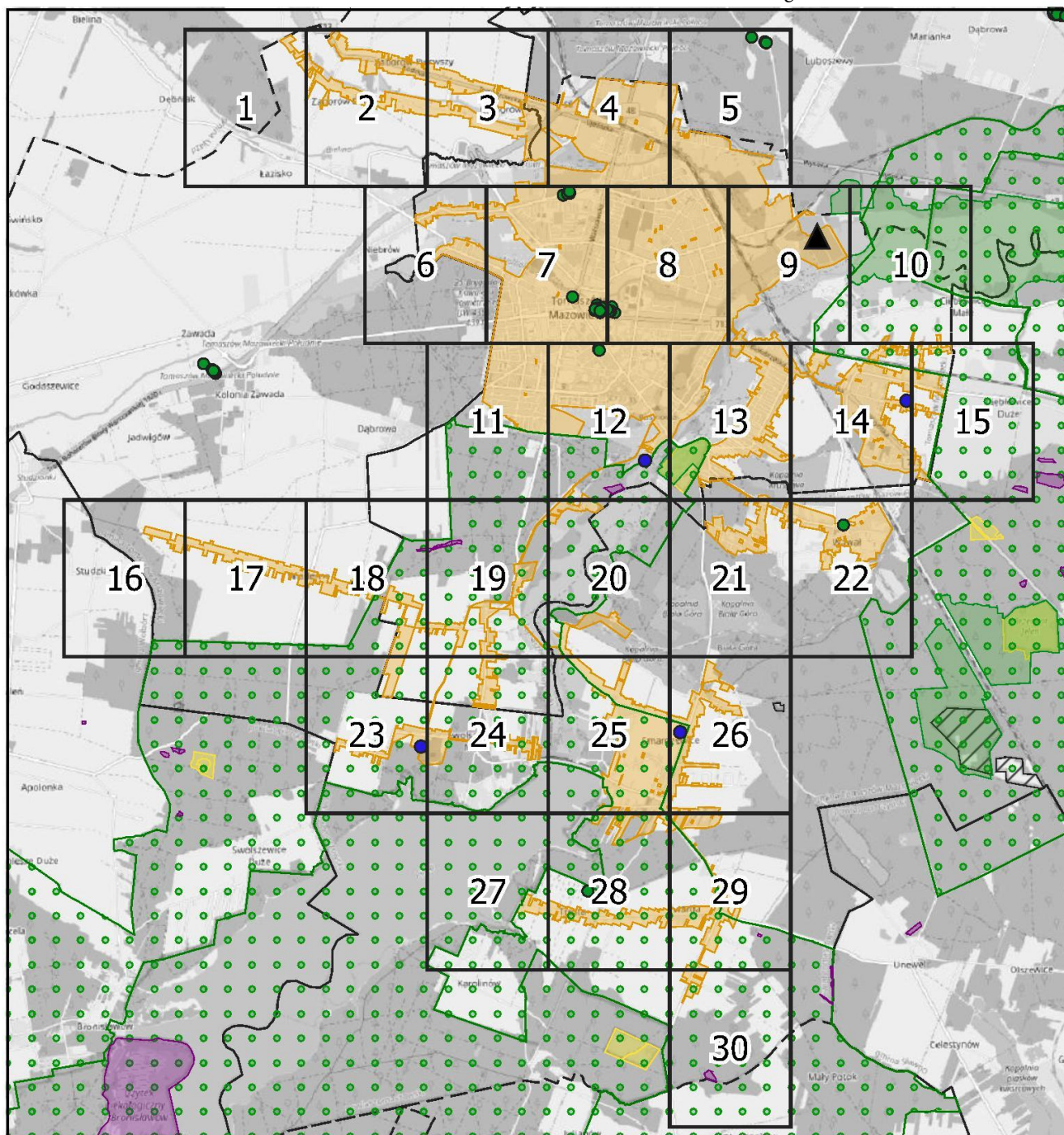
W załączeniu przedstawiono mapę w skali 1: 10 000 zawierającą:

- oznaczenie granic aglomeracji,
- oznaczenie oczyszczalni ścieków komunalnych znajdującej się na terenie aglomeracji, do której odprowadzane są ścieki komunalne,
- oznaczenie granic administracyjnych gmin,
- oznaczenie granic terenów objętych formami ochrony przyrody,
- oznaczenie lokalizacji pomników przyrody,
- oznaczenie ujęć wody.

Aglomeracja Tomaszów Mazowiecki

Schemat podziału map

Załącznik nr 3
do uchwały Nr LXXXVIII/688/2024
Rady Miejskiej Tomaszowa Mazowieckiego
z dnia 29 lutego 2024 r.



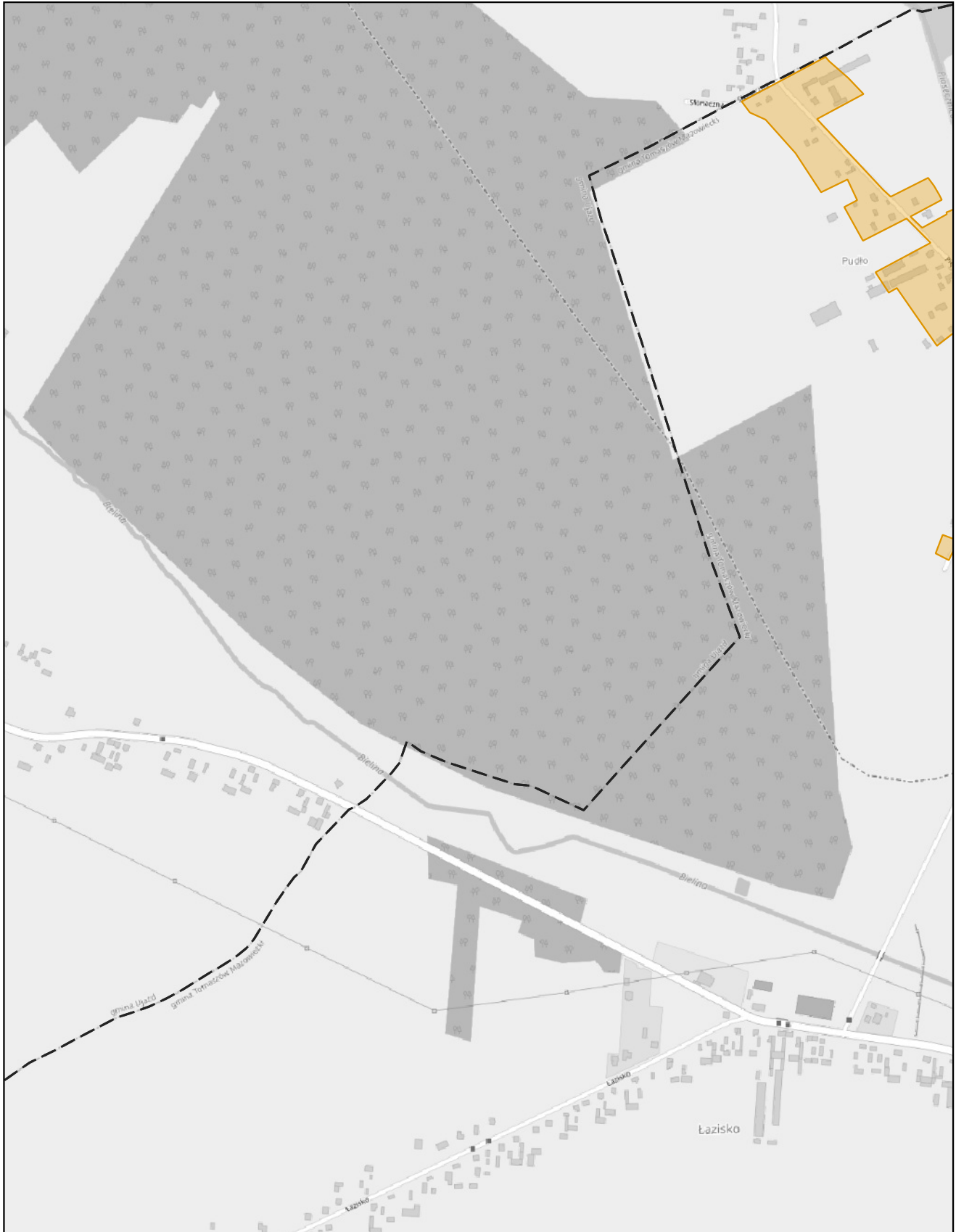
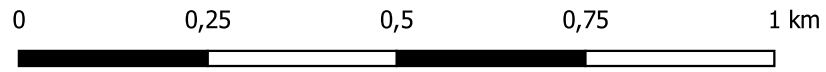
Legenda

- | | | | |
|---|-----------------------|---|--|
| ▲ | Oczyszczalnia ścieków | ■ | Użytki Ekologiczne |
| ● | Ujęcia wody | ■ | Parki Krajobrazowe |
| ■ | Granice aglomeracji | ■ | Natura 2000 |
| □ | Granice gmin | ■ | Rezerваты |
| ● | Pomniki przyrody | ■ | Parki Narodowe |
| | | ■ | Strefy ochrony bezpośredniej ujęcia wody |

Aglomeracja Tomaszów Mazowiecki

Arkusz: 1

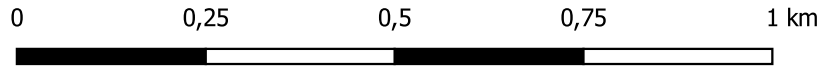
skala: 1:10 000



Aglomeracja Tomaszów Mazowiecki

Arkusz: 2

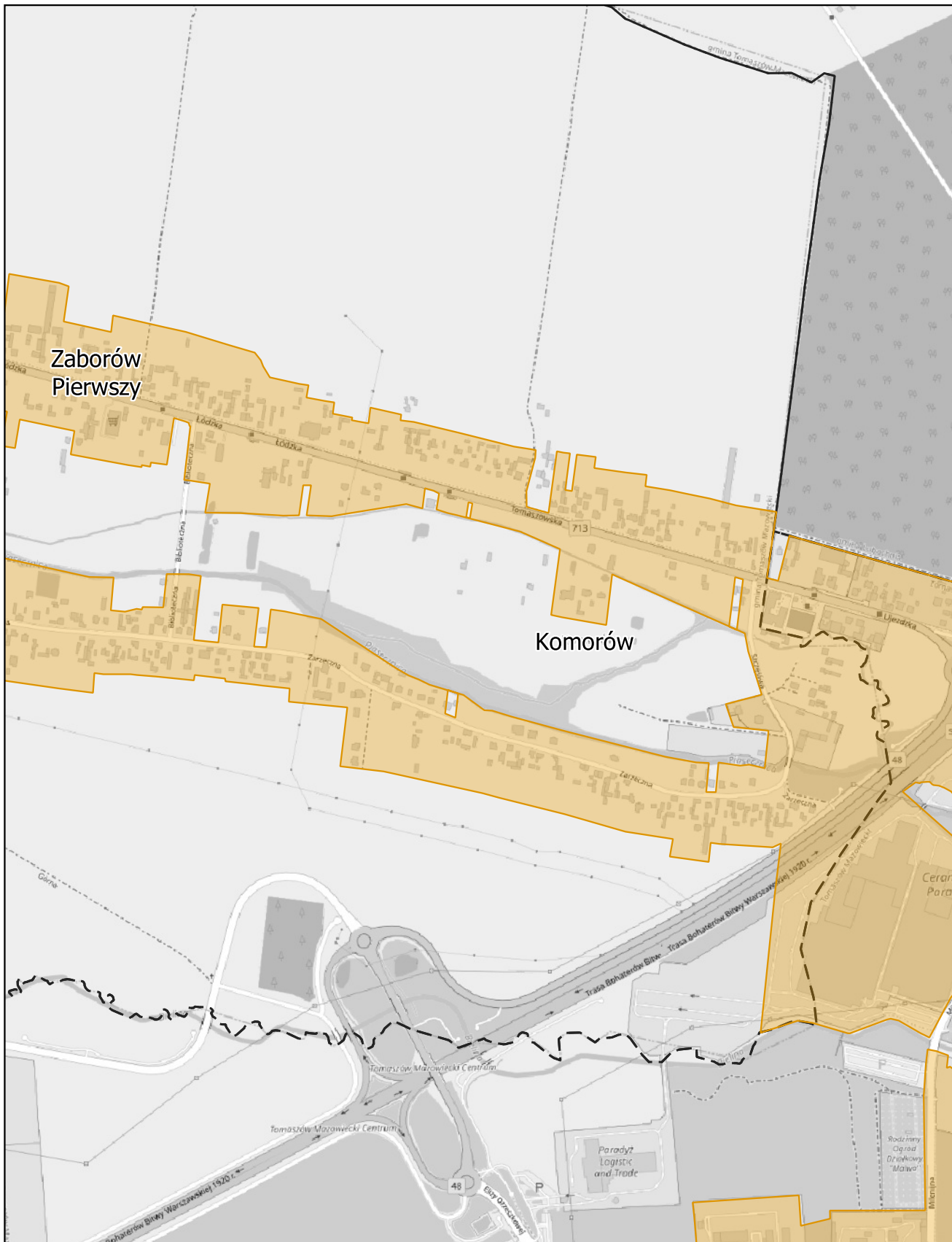
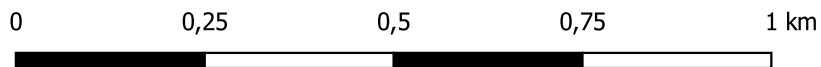
skala: 1:10 000



Aglomeracja Tomaszów Mazowiecki

Arkusz: 3

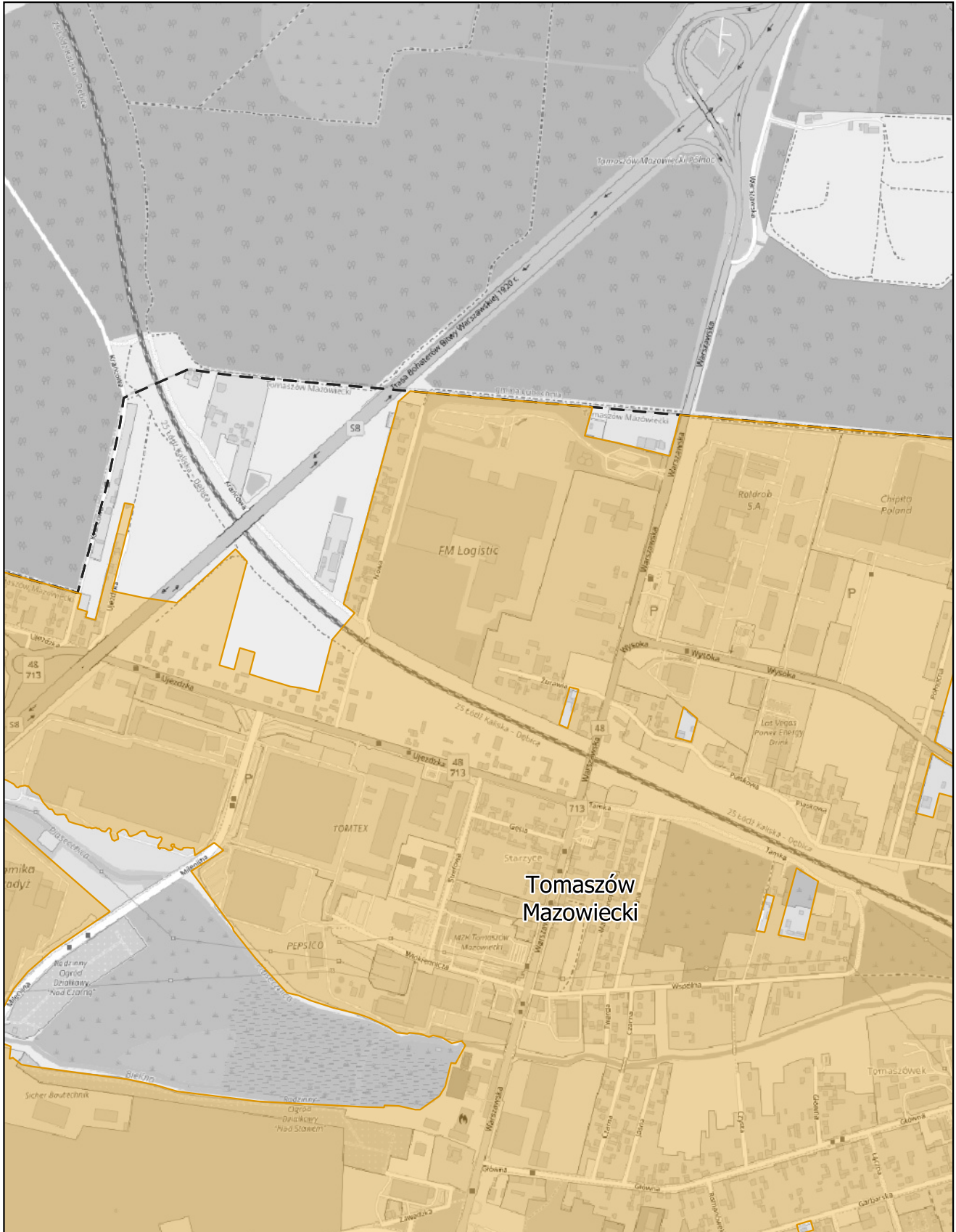
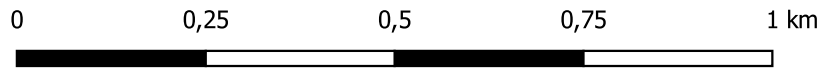
skala: 1:10 000



Aglomeracja Tomaszów Mazowiecki

Arkusz: 4

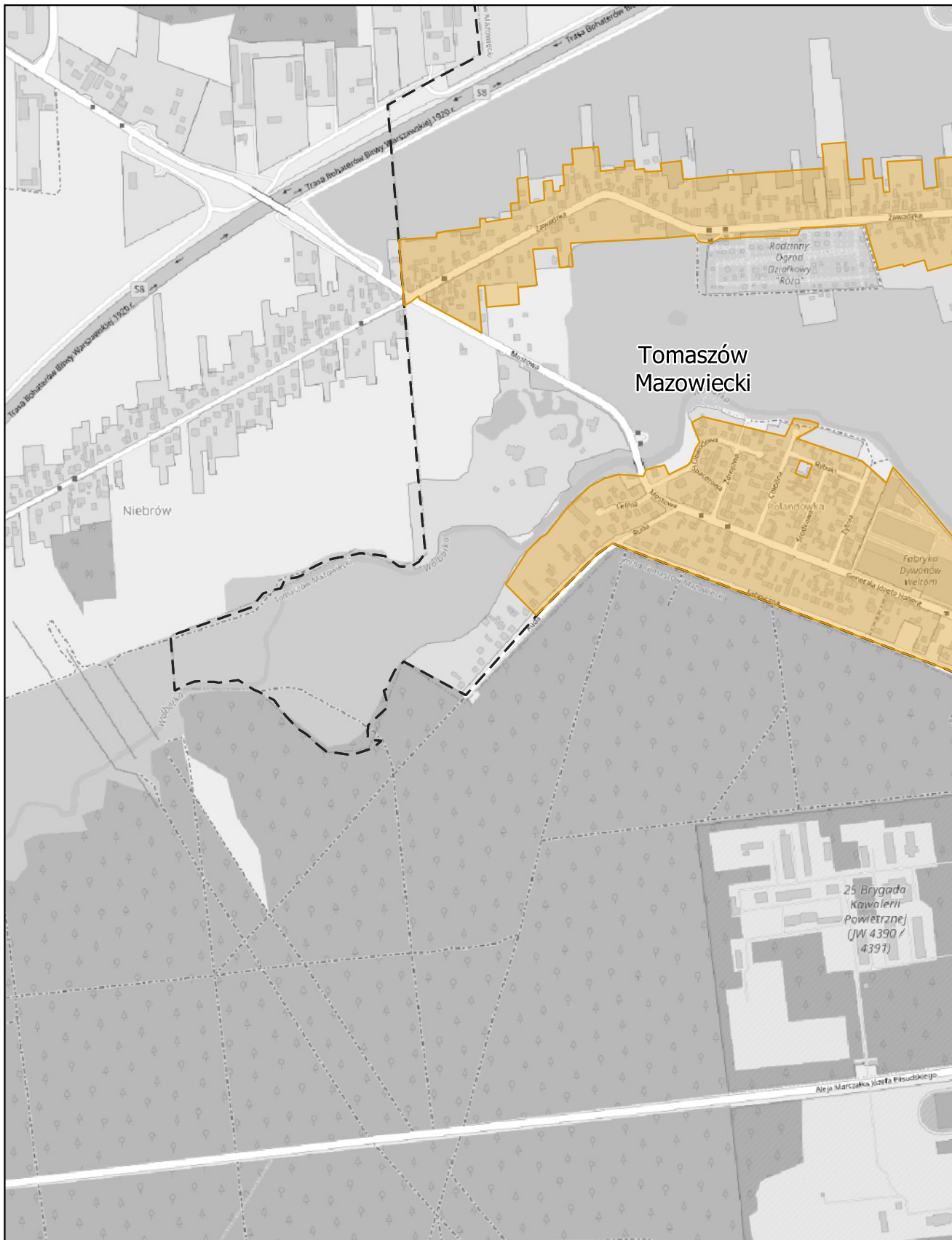
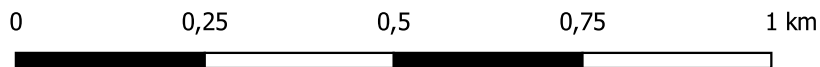
skala: 1:10 000



Aglomeracja Tomaszów Mazowiecki

Arkusz: 6

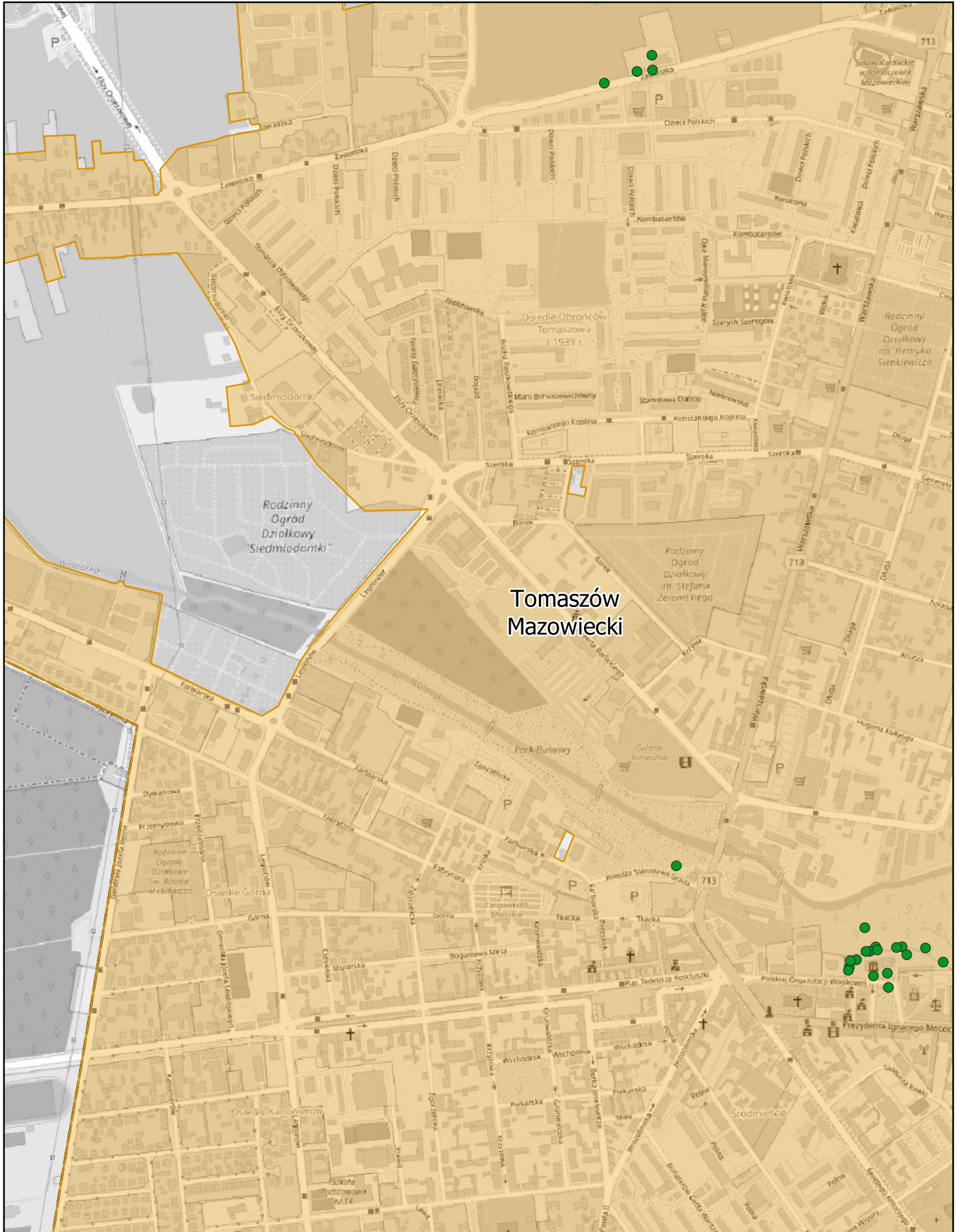
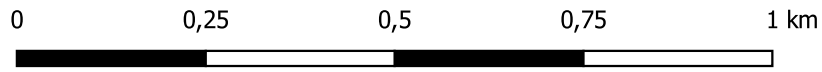
skala: 1:10 000



Aglomeracja Tomaszów Mazowiecki

Arkusz: 7

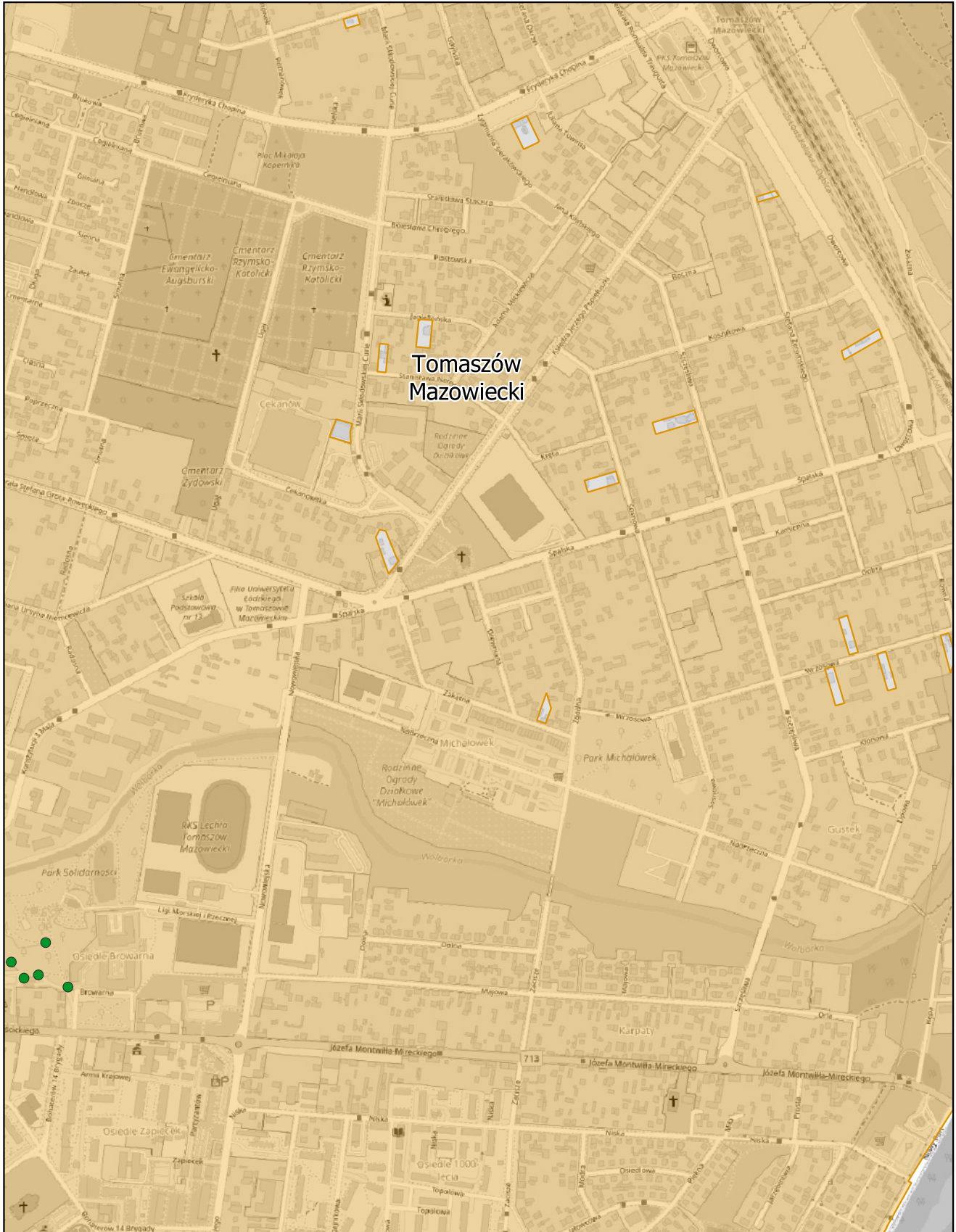
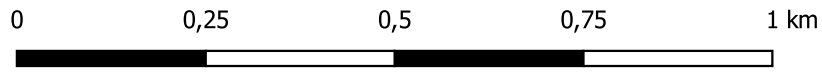
skala: 1:10 000



Aglomeracja Tomaszów Mazowiecki

Arkusz: 8

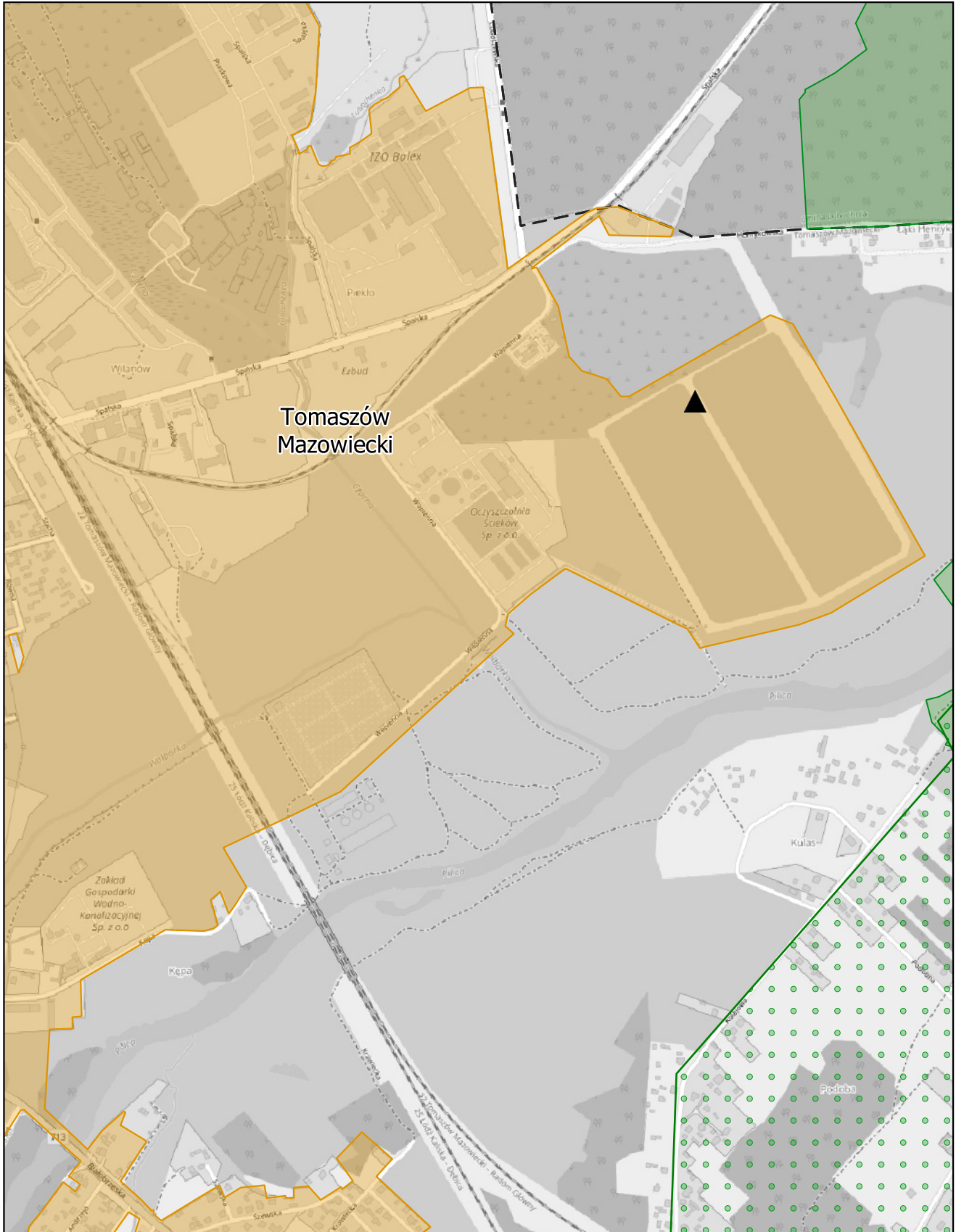

skala: 1:10 000



Aglomeracja Tomaszów Mazowiecki

Arkusz: 9

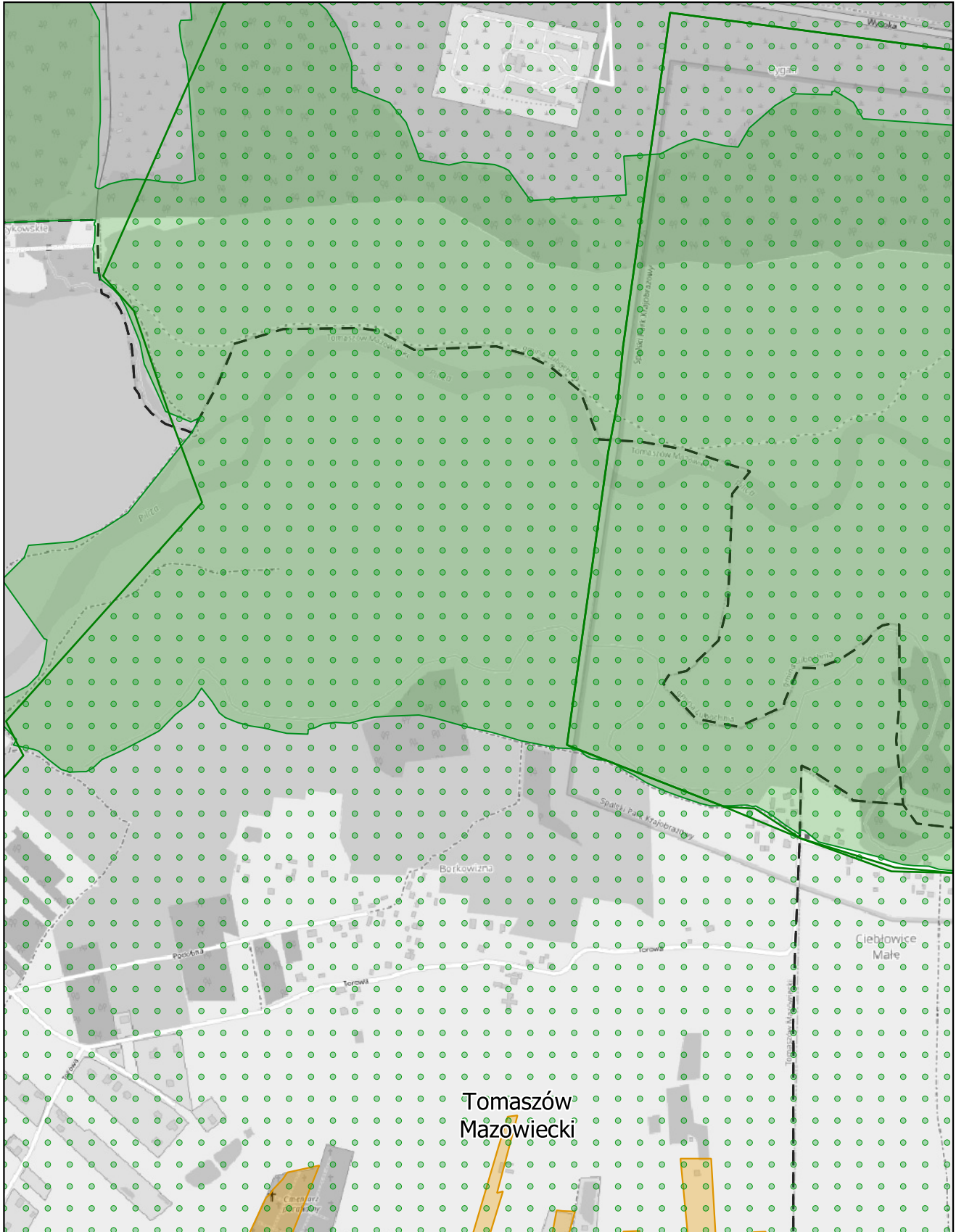

skala: 1:10 000



Aglomeracja Tomaszów Mazowiecki

Arkusz: 10

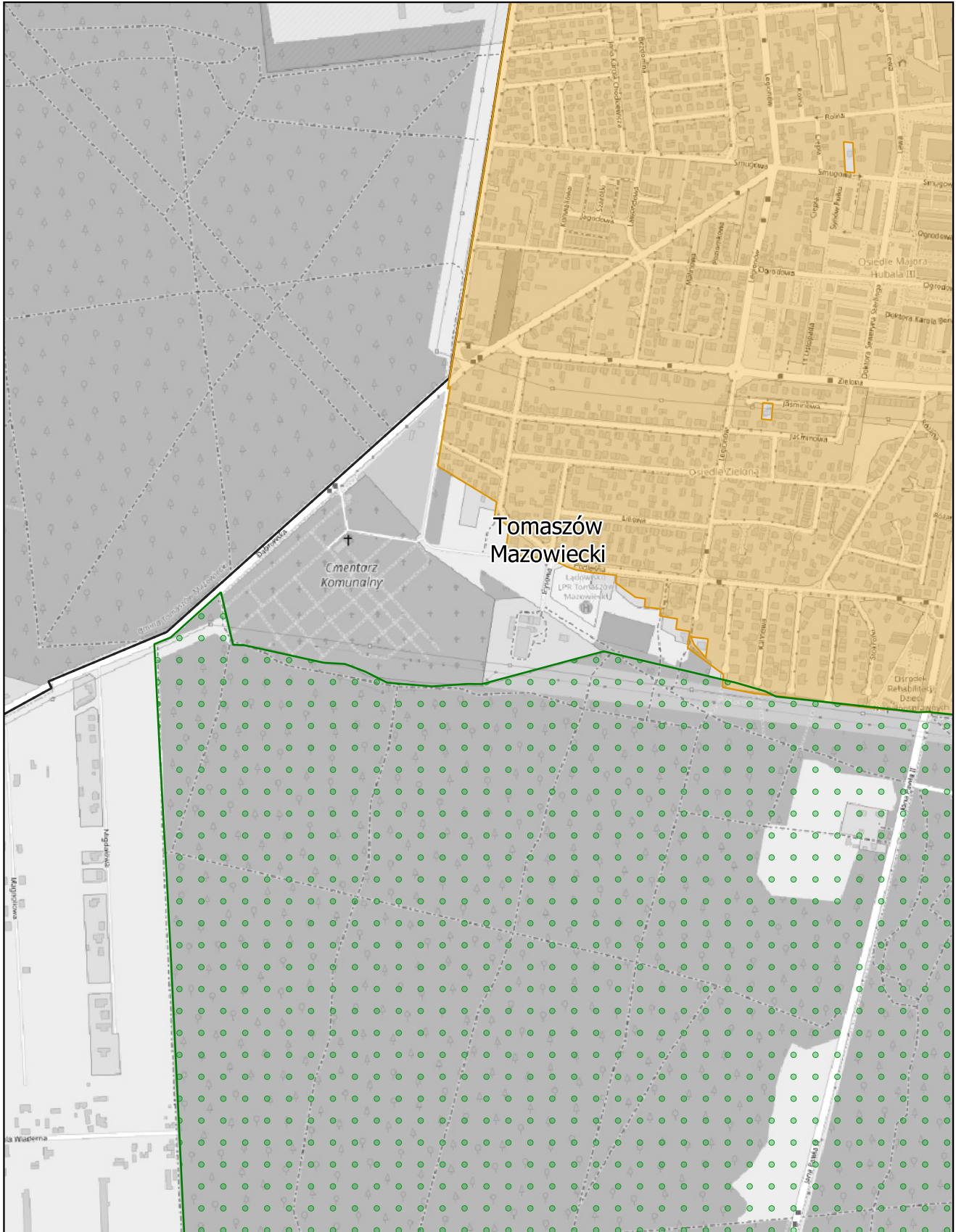
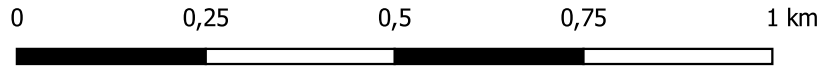
skala: 1:10 000



Aglomeracja Tomaszów Mazowiecki

Arkusz: 11

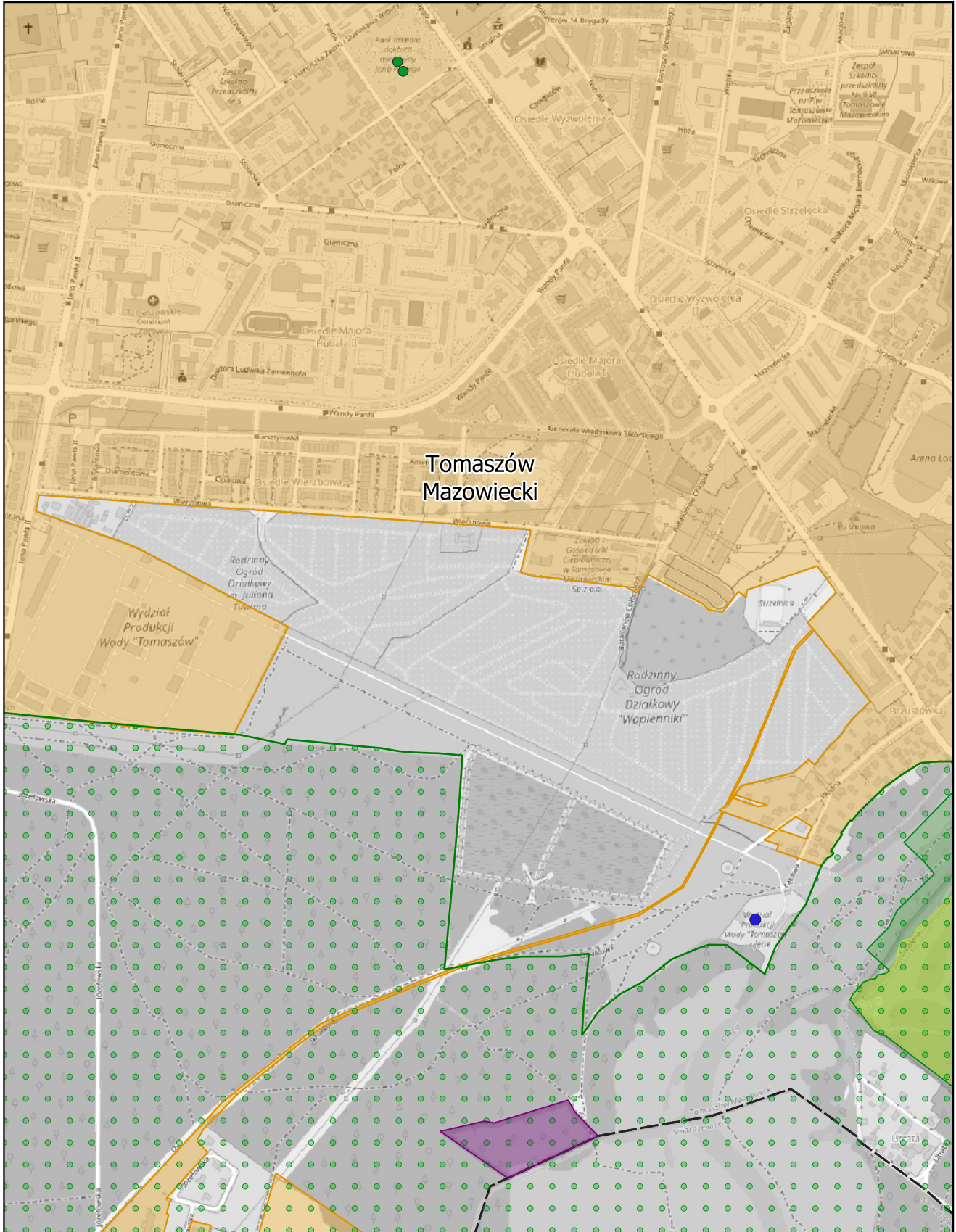
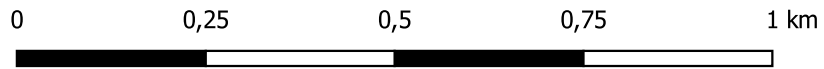
skala: 1:10 000



Aglomeracja Tomaszów Mazowiecki

Arkusz: 12

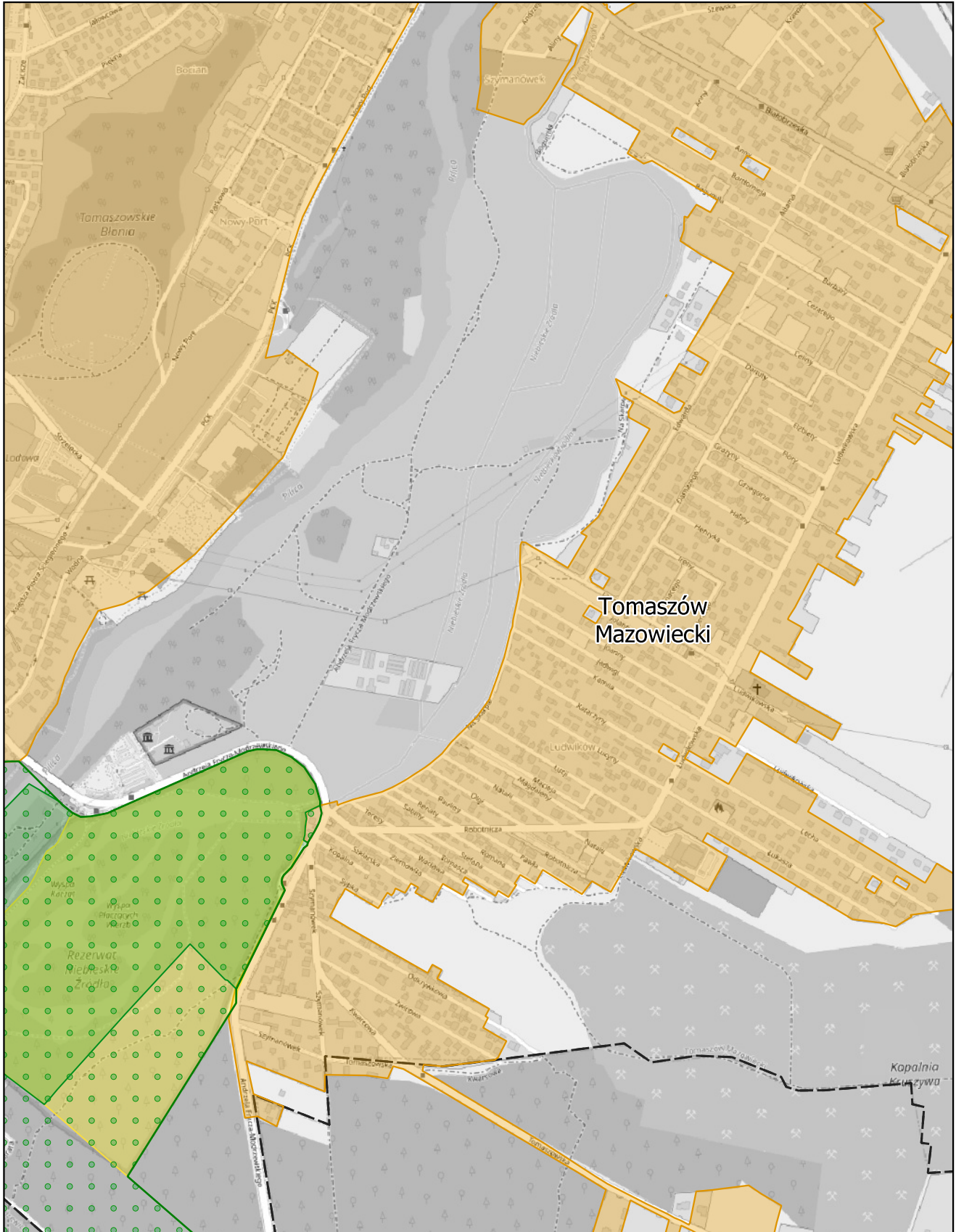
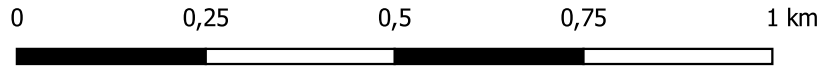
skala: 1:10 000



Aglomeracja Tomaszów Mazowiecki

Arkusz: 13


skala: 1:10 000



Aglomeracja Tomaszów Mazowiecki

Arkusz: 14

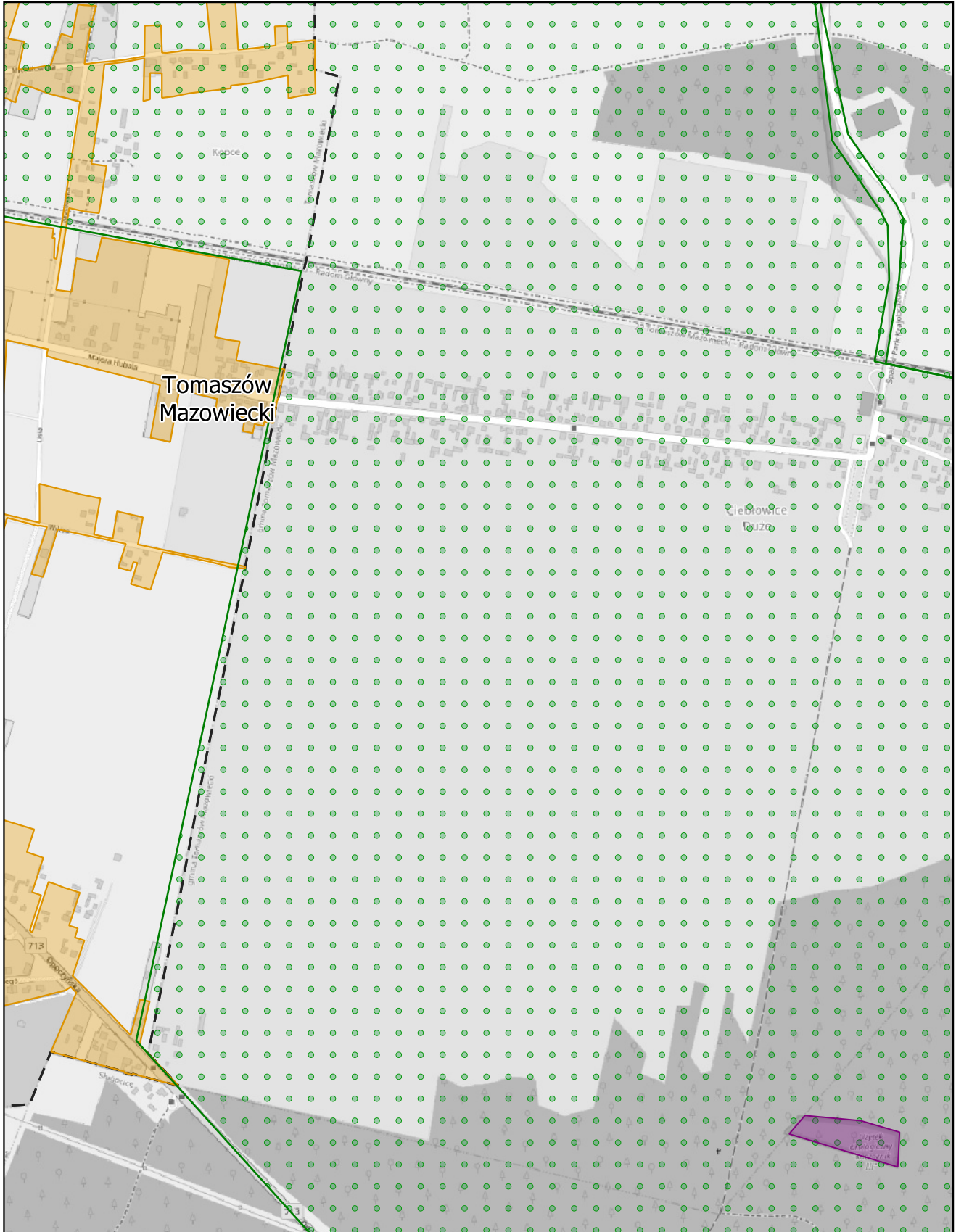
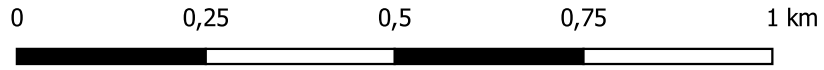
skala: 1:10 000



Aglomeracja Tomaszów Mazowiecki

Arkusz: 15

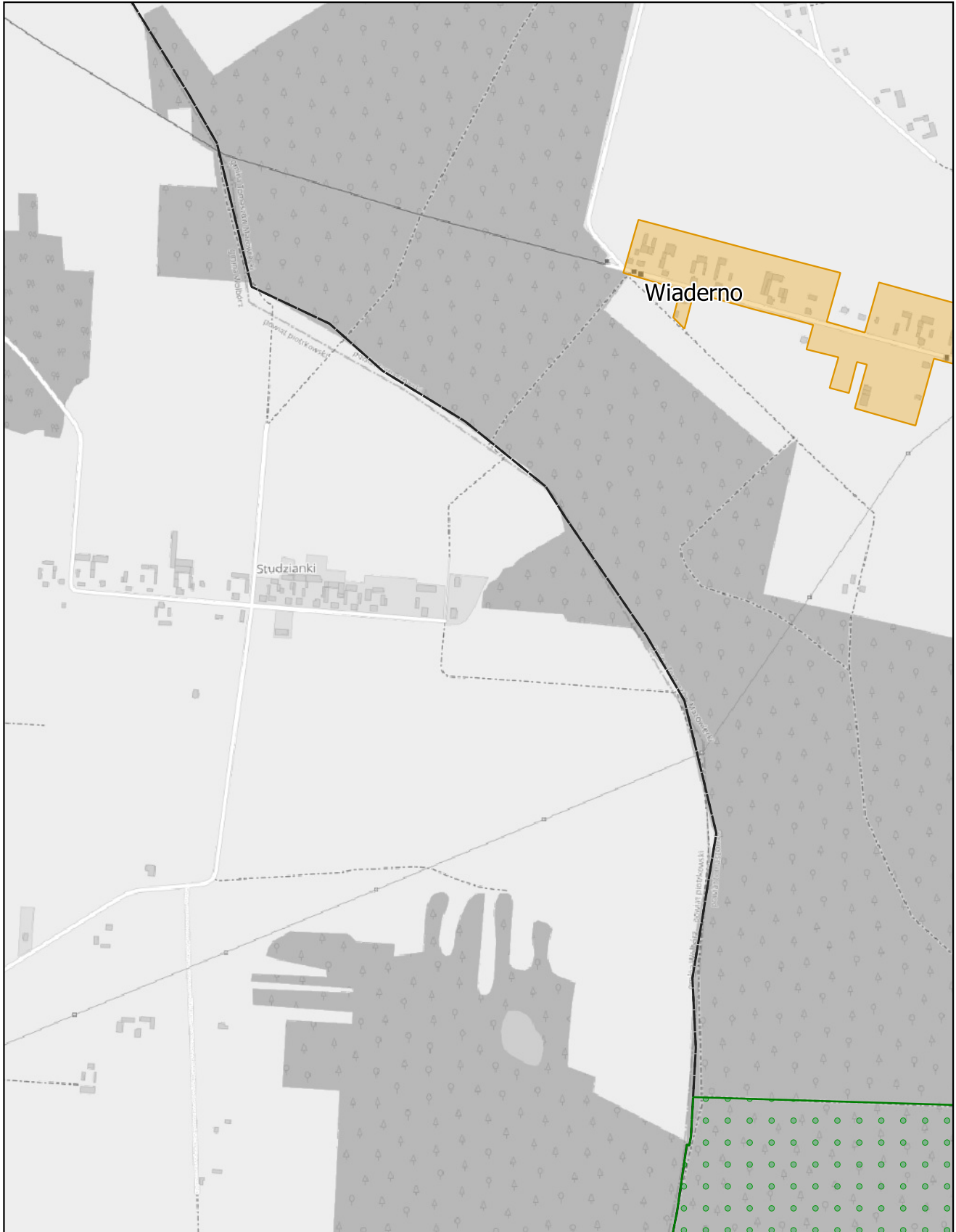

skala: 1:10 000



Aglomeracja Tomaszów Mazowiecki

Arkusz: 16

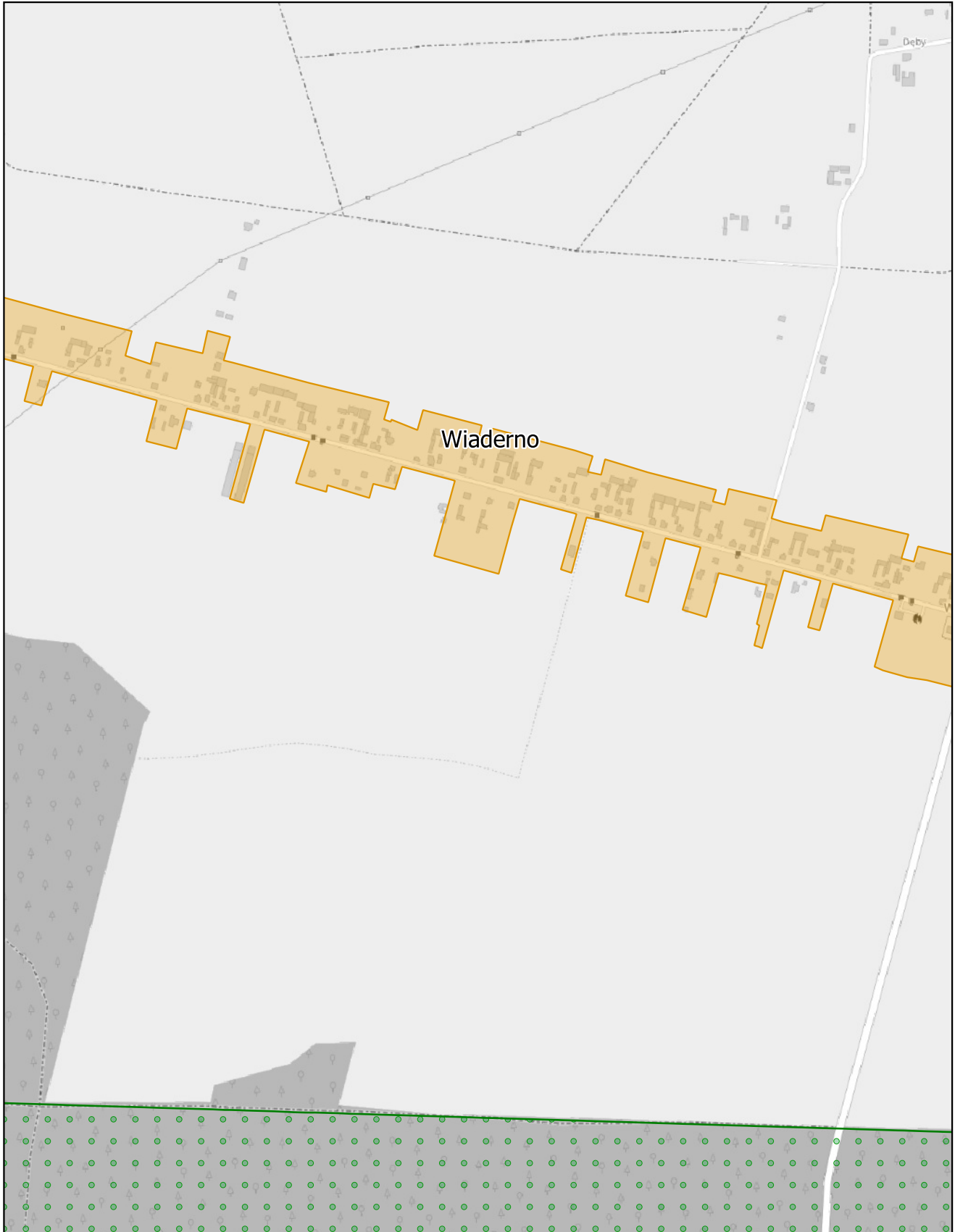

skala: 1:10 000



Aglomeracja Tomaszów Mazowiecki

Arkusz: 17

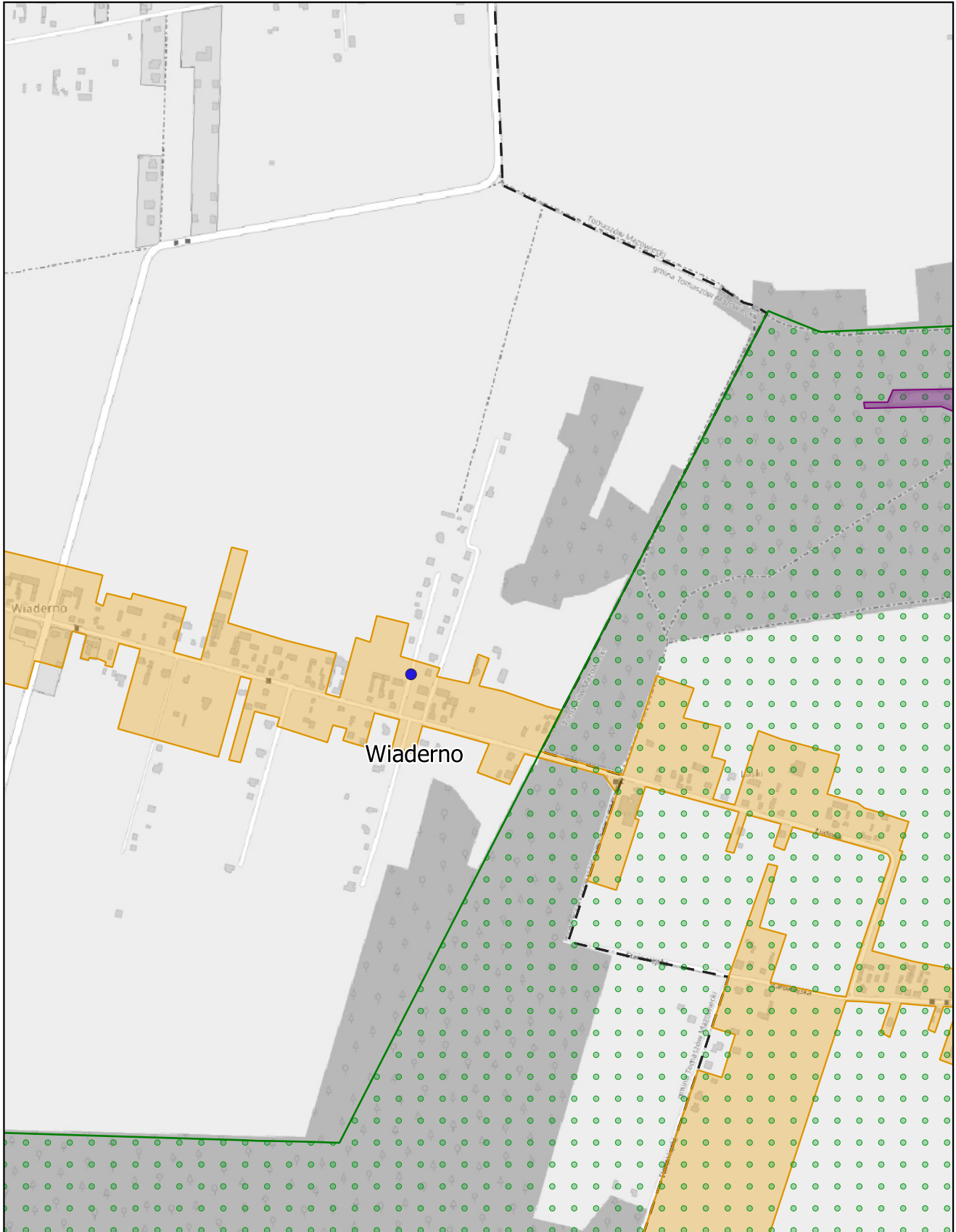

skala: 1:10 000



Aglomeracja Tomaszów Mazowiecki

Arkusz: 18

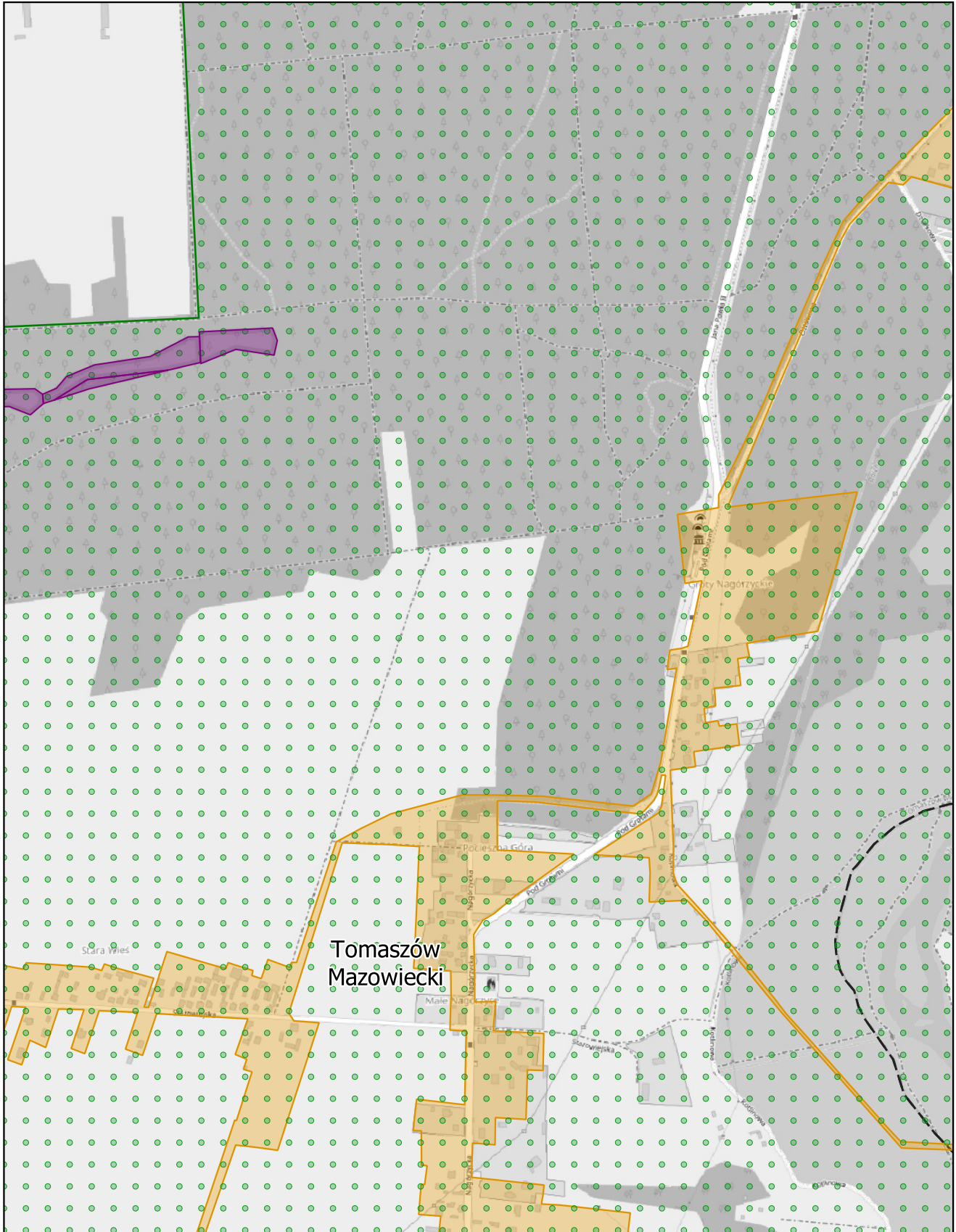
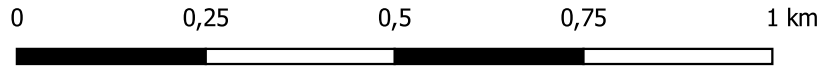
skala: 1:10 000



Aglomeracja Tomaszów Mazowiecki

Arkusz: 19

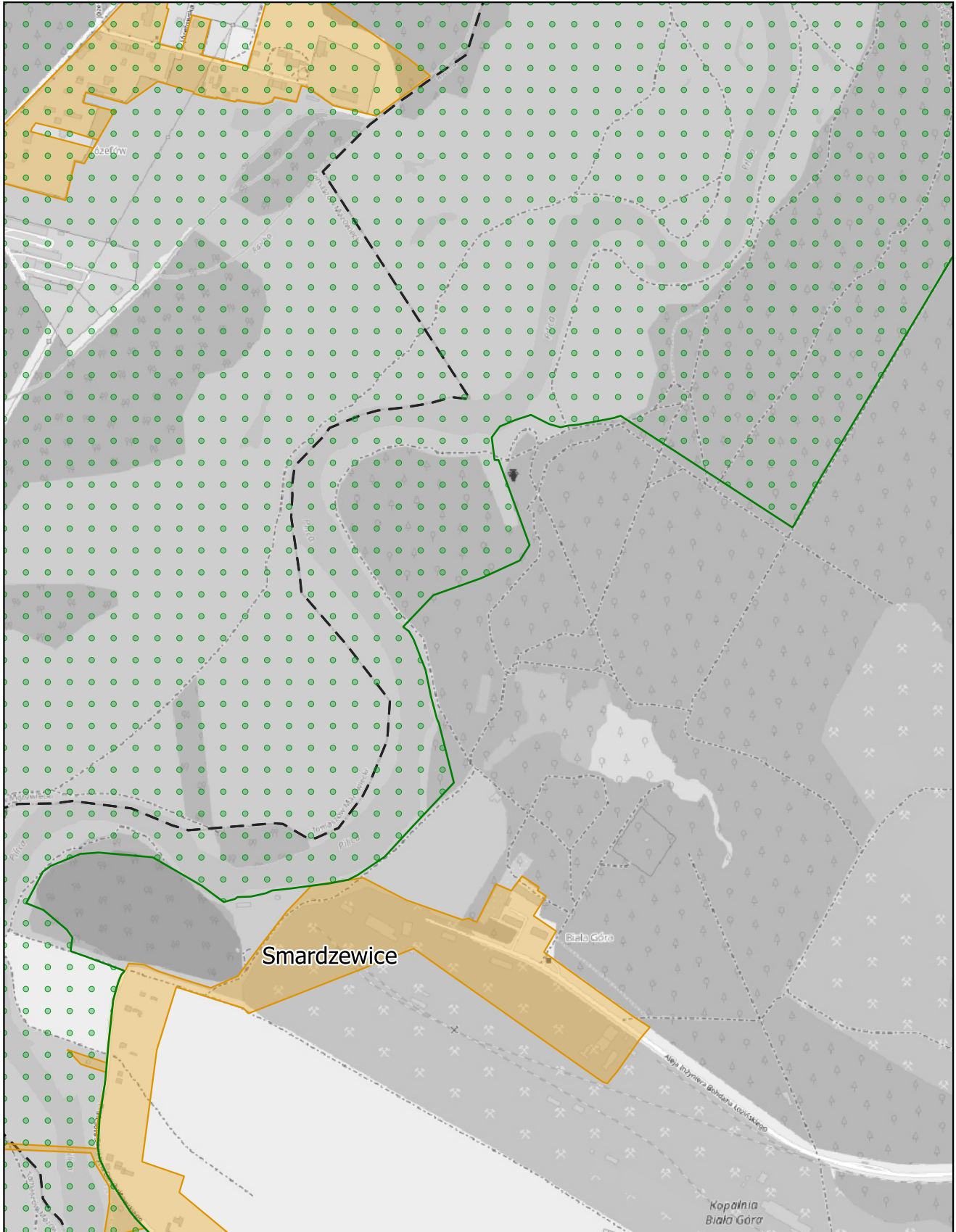

skala: 1:10 000



Aglomeracja Tomaszów Mazowiecki

Arkusz: 20

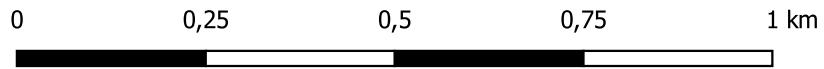
skala: 1:10 000



Aglomeracja Tomaszów Mazowiecki

Arkusz: 21

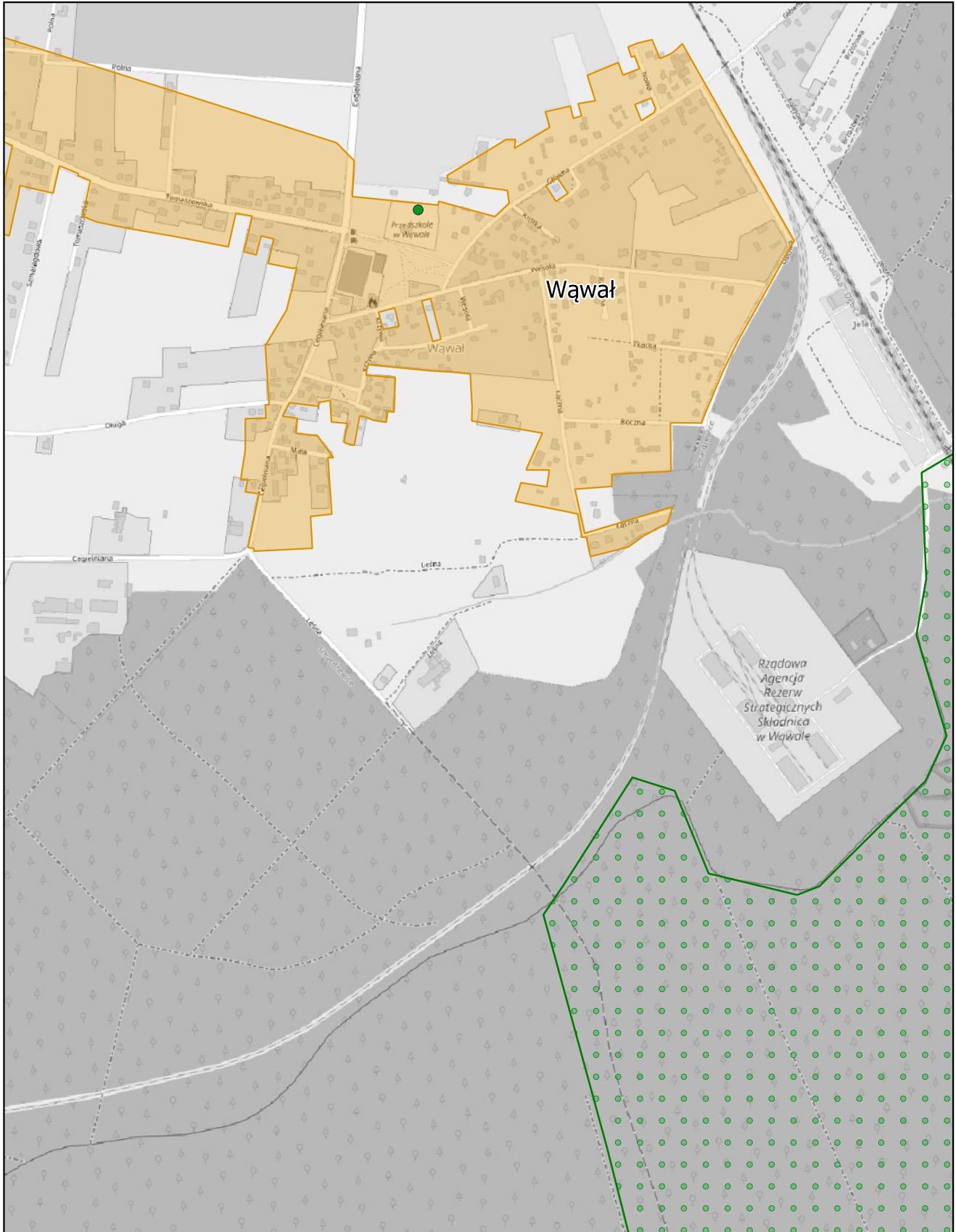
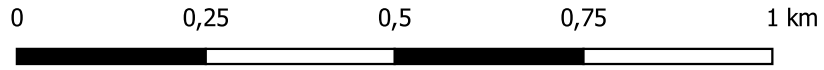
skala: 1:10 000



Aglomeracja Tomaszów Mazowiecki

Arkusz: 22

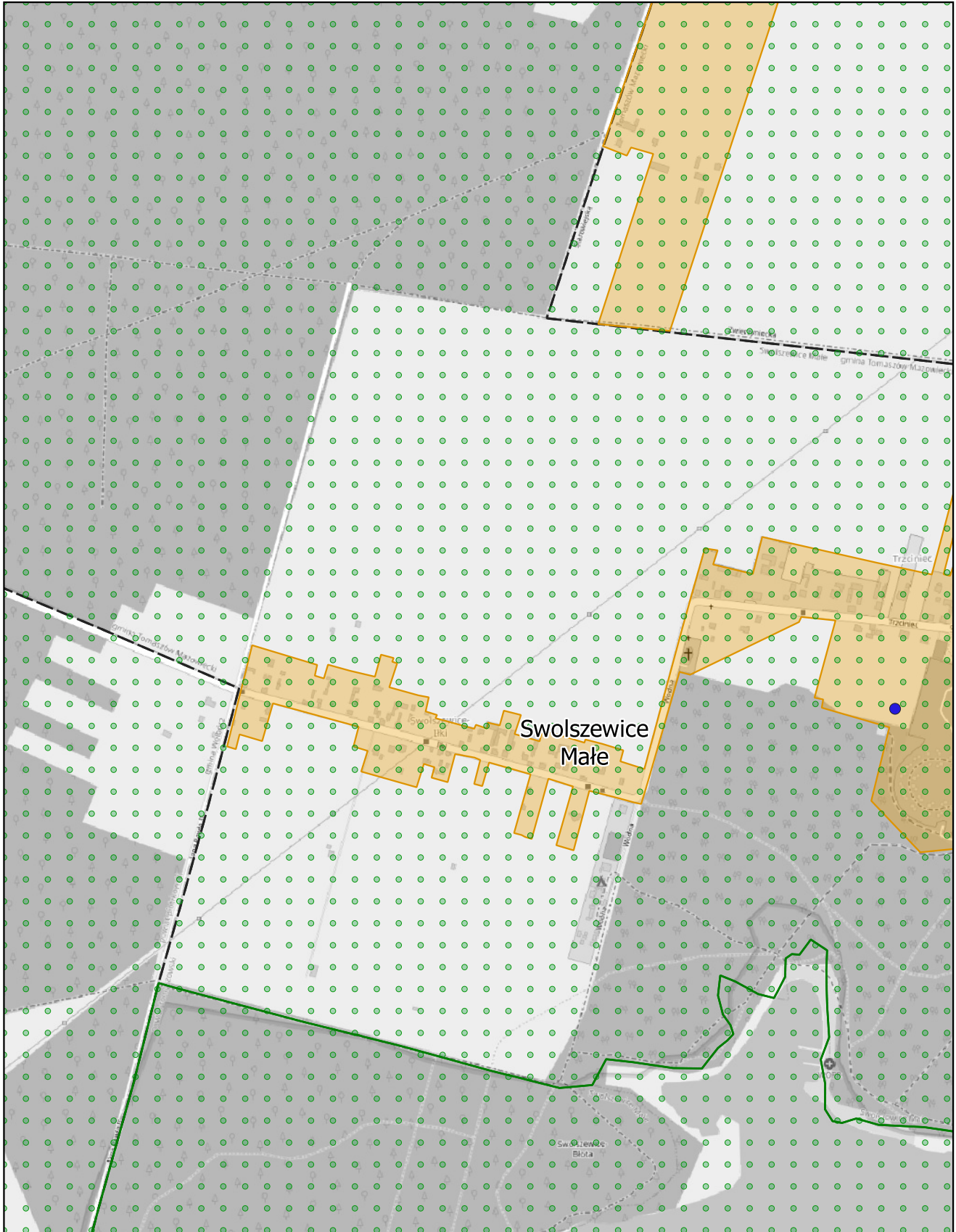

skala: 1:10 000



Aglomeracja Tomaszów Mazowiecki

Arkusz: 23

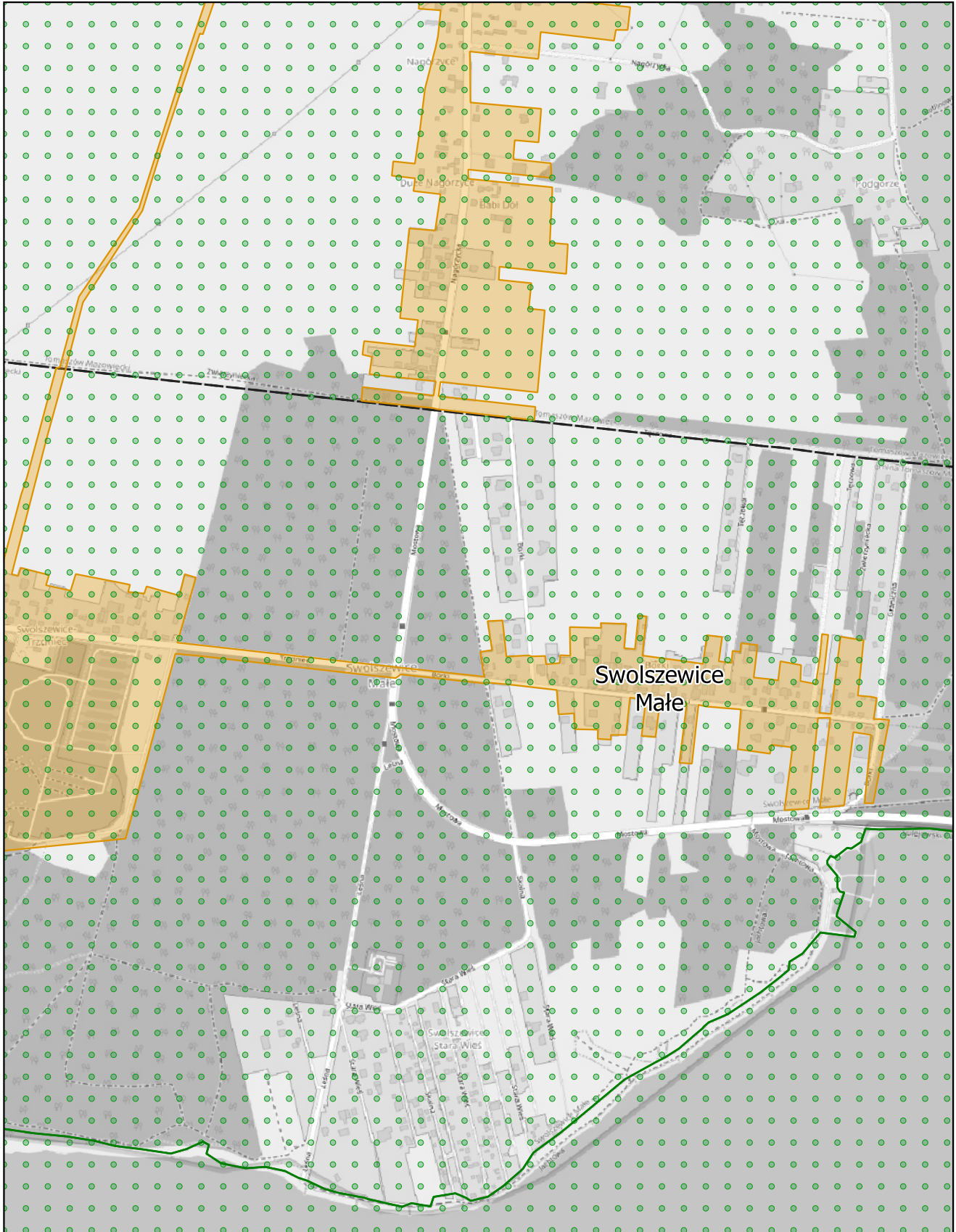

skala: 1:10 000



Aglomeracja Tomaszów Mazowiecki

Arkusz: 24

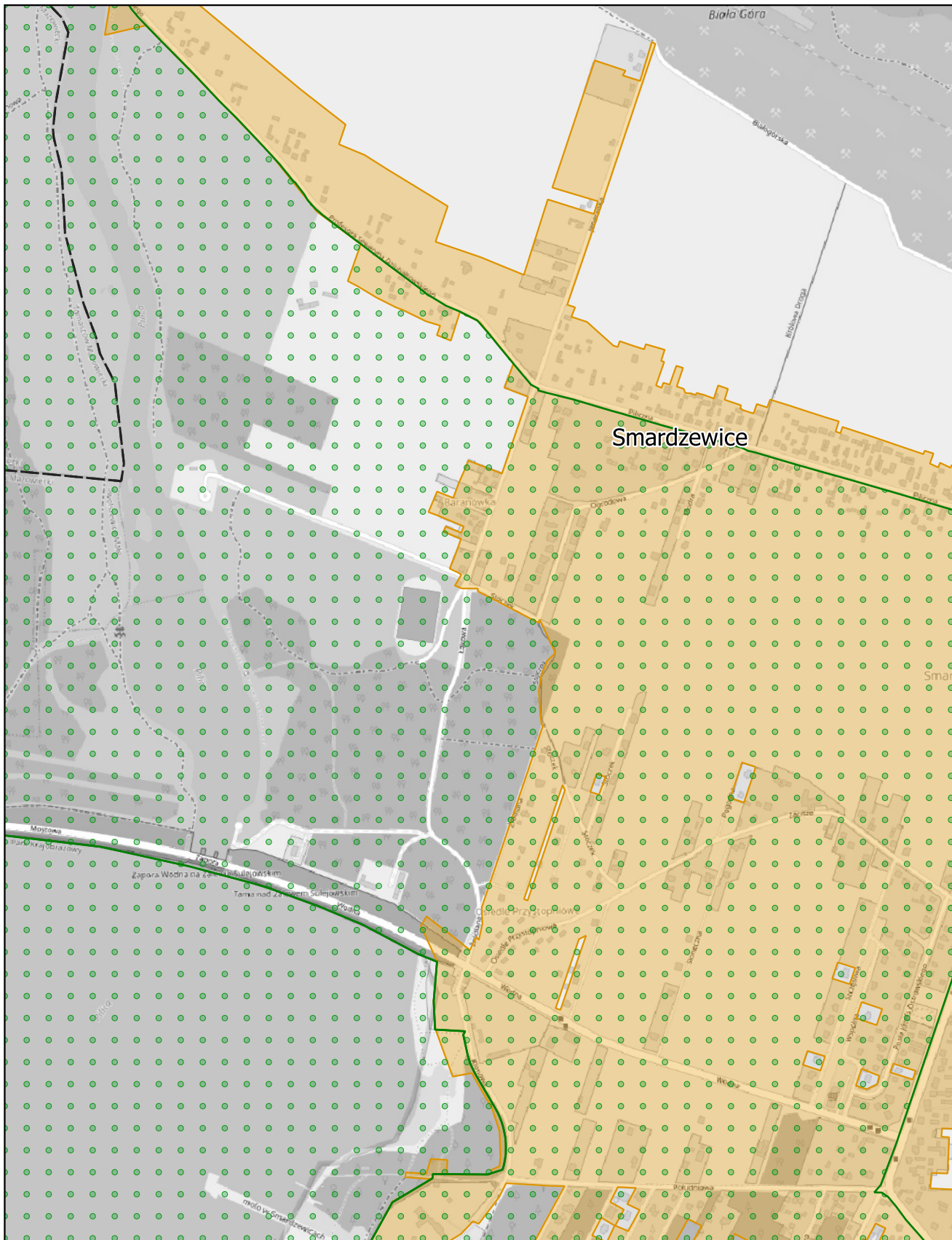
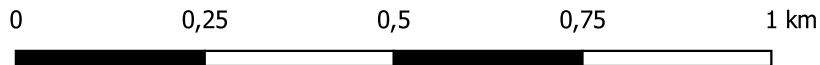
skala: 1:10 000



Aglomeracja Tomaszów Mazowiecki

Arkusz: 25

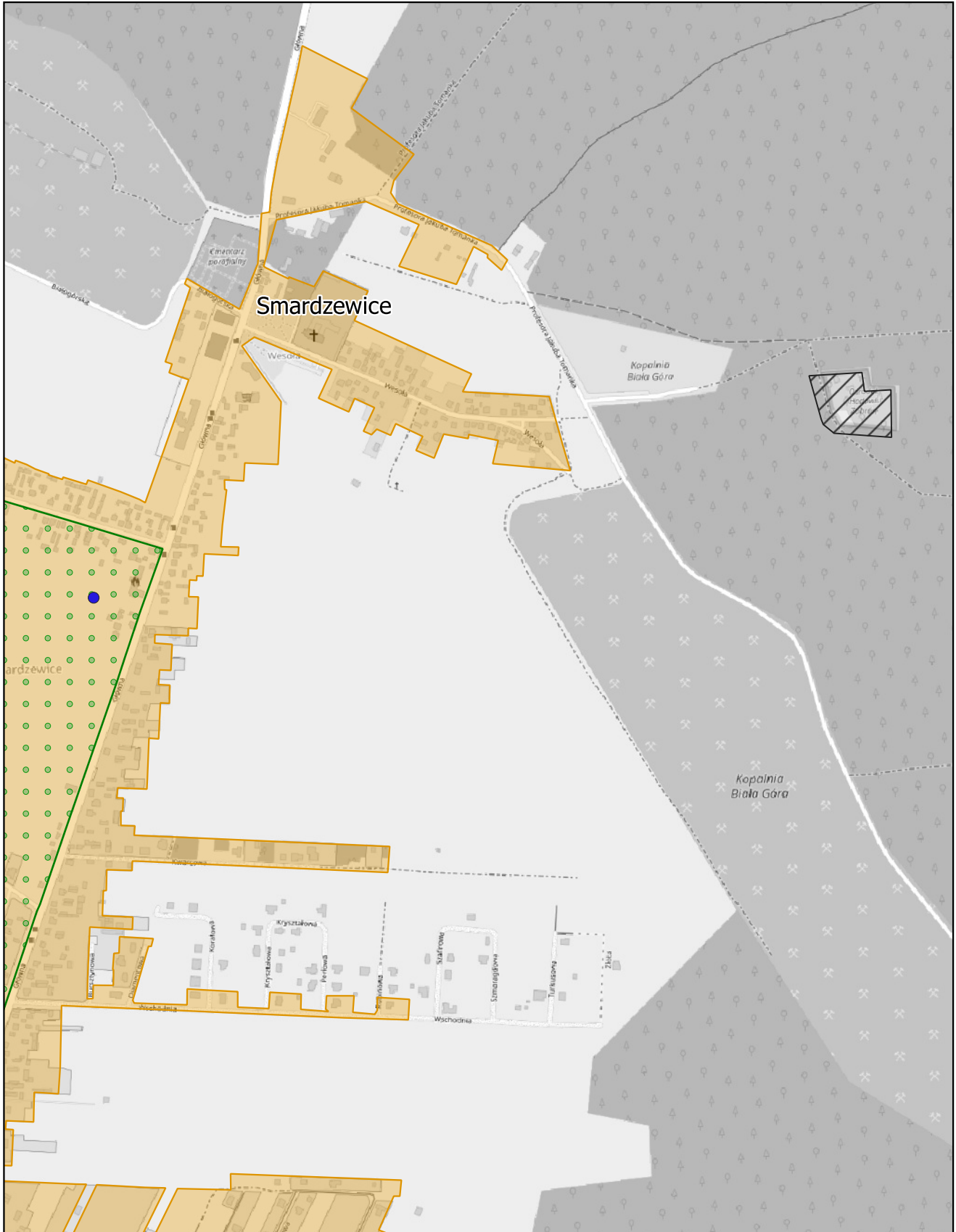

skala: 1:10 000



Aglomeracja Tomaszów Mazowiecki

Arkusz: 26

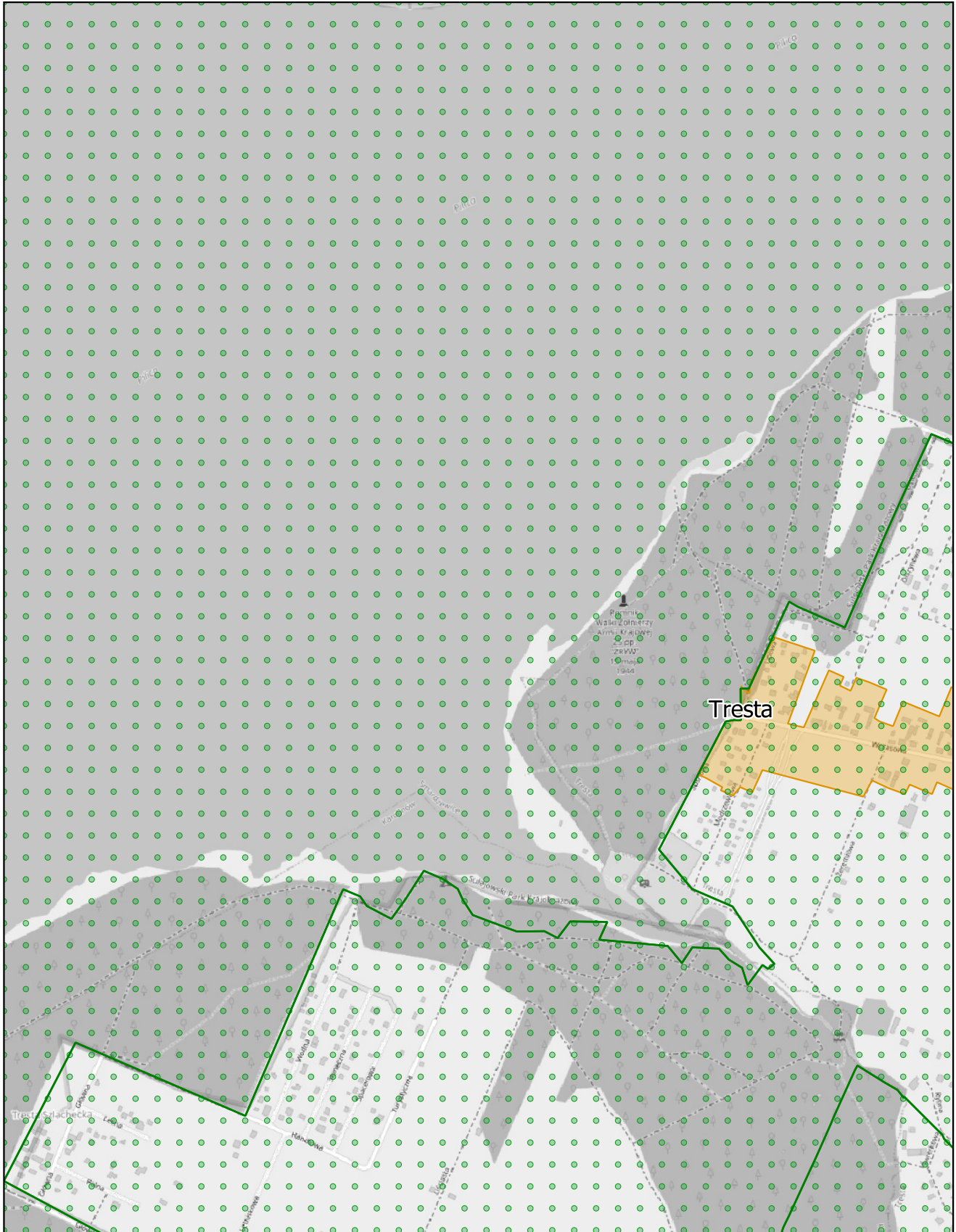
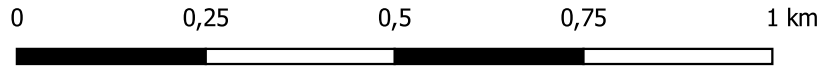
skala: 1:10 000



Aglomeracja Tomaszów Mazowiecki

Arkusz: 27

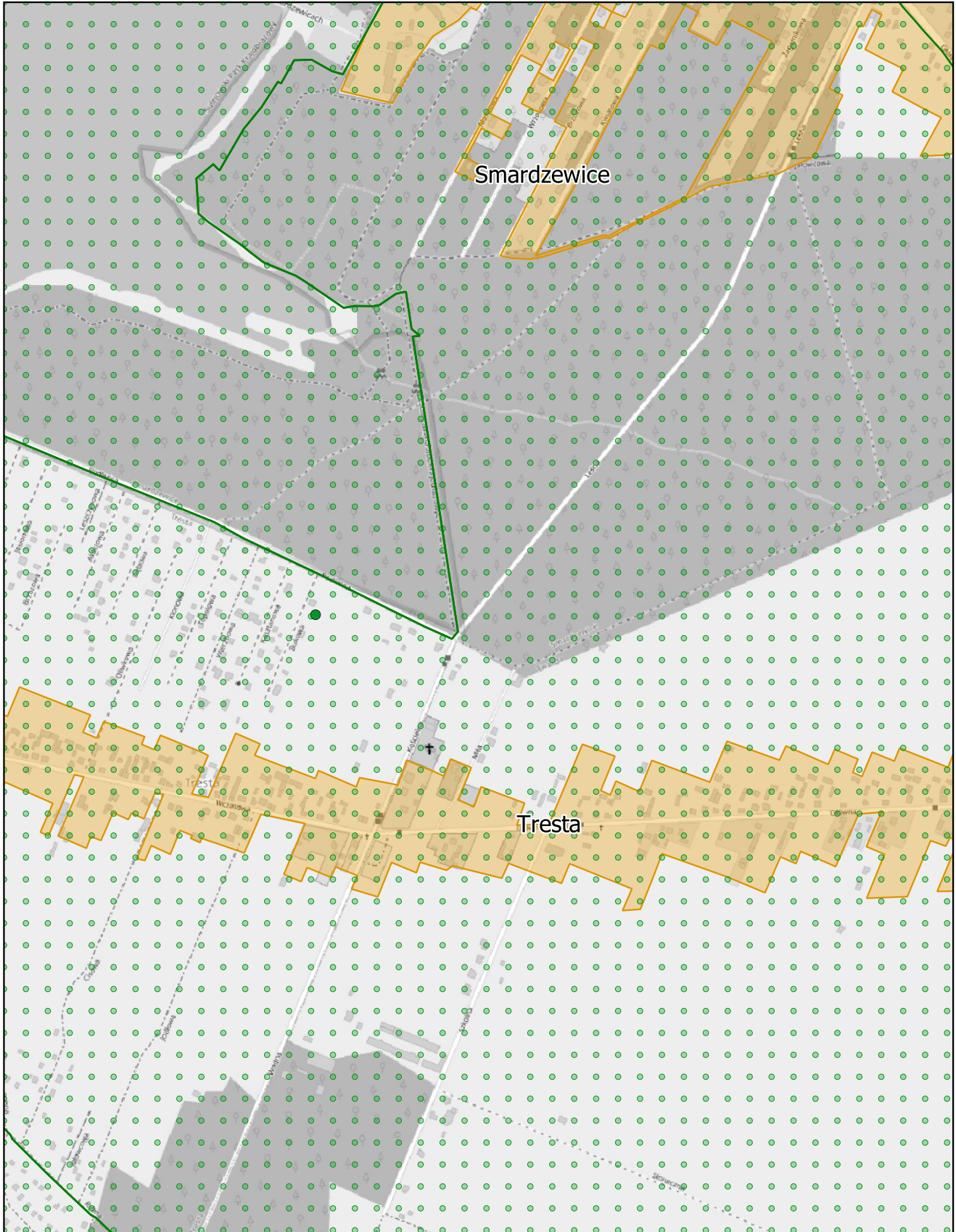
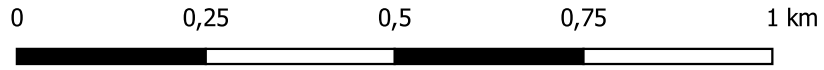
skala: 1:10 000



Aglomeracja Tomaszów Mazowiecki

Arkusz: 28

skala: 1:10 000



Aglomeracja Tomaszów Mazowiecki

Arkusz: 29

skala: 1:10 000

0 0,25 0,5 0,75 1 km



Aglomeracja Tomaszów Mazowiecki

Arkusz: 30

skala: 1:10 000

