



DZIENNIK URZĘDOWY

WOJEWÓDZTWA ŁÓDZKIEGO

Łódź, dnia 15 kwietnia 2024 r.

Poz. 3169

UCHWAŁA NR LXXX/520/24 RADY MIEJSKIEJ W BŁASZKACH

z dnia 21 marca 2024 r.

w sprawie wyznaczenia obszaru zdegradowanego i obszaru rewitalizacji Gminy Błaszki

Na podstawie art.18 ust. 2 pkt 15 ustawy z dnia 8 marca 1990 r. o samorządzie gminnym (t. j. Dz. U. z 2023 r. poz. 40, poz. 572, poz. 1463, poz. 1688) w związku z art. 8 i art. 11 ust.4 i 5 pkt 1 ustawy z dnia 9 października 2015r. o rewitalizacji (t.j. Dz. U. z 2024 r. poz. 278) Rada Miejska w Błaszках uchwala co następuje:

§ 1. Uchyła się uchwałę Nr LXXVIII/499/24 Rady Miejskiej w Błaszках z dnia 26 stycznia 2024 roku w sprawie wyznaczenia obszaru zdegradowanego i obszaru rewitalizacji Gminy Błaszki oraz uchwałę Nr LXXIX/511/24 Rady Miejskiej w Błaszках z dnia 16 lutego 2024 roku w sprawie zmiany uchwały Nr LXXVIII/499/24 Rady Miejskiej w Błaszках z dnia 26 stycznia 2024 roku w sprawie wyznaczenia obszaru zdegradowanego i obszaru rewitalizacji Gminy Błaszki.

§ 2. Wyznacza się obszar zdegradowany i obszar rewitalizacji Gminy Błaszki w granicach określonych w załączniku graficznym, stanowiącym załącznik do niniejszej uchwały.

§ 3. Nie ustanawia się na rzecz gminy prawa pierwokupu nieruchomości położonych na obszarze rewitalizacji.

§ 4. Wykonanie uchwały powierza się Burmistrzowi Błaszek.

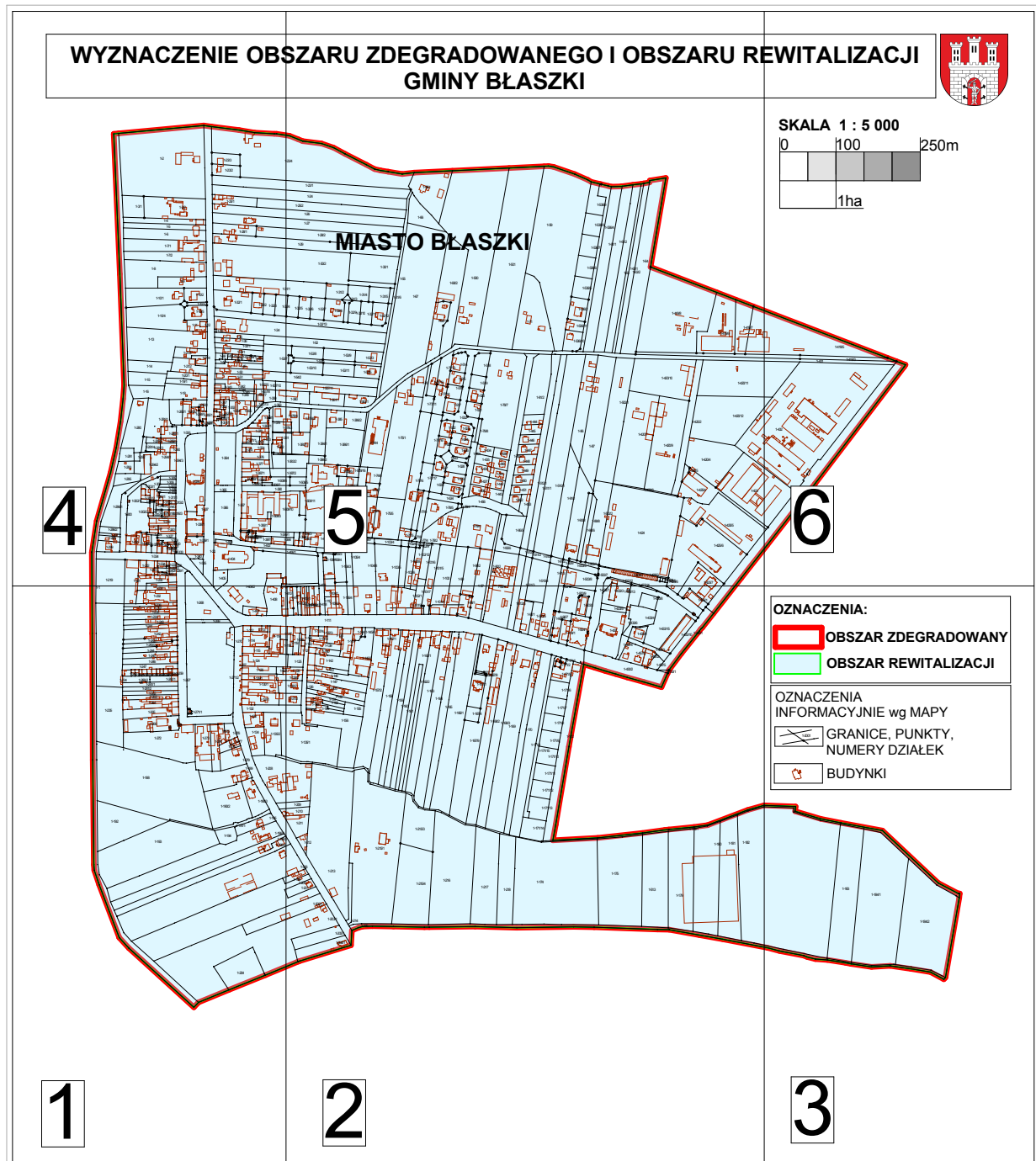
§ 5. Uchwała wchodzi w życie po upływie 14 dni od dnia ogłoszenia w Dzienniku Urzędowym Województwa Łódzkiego.

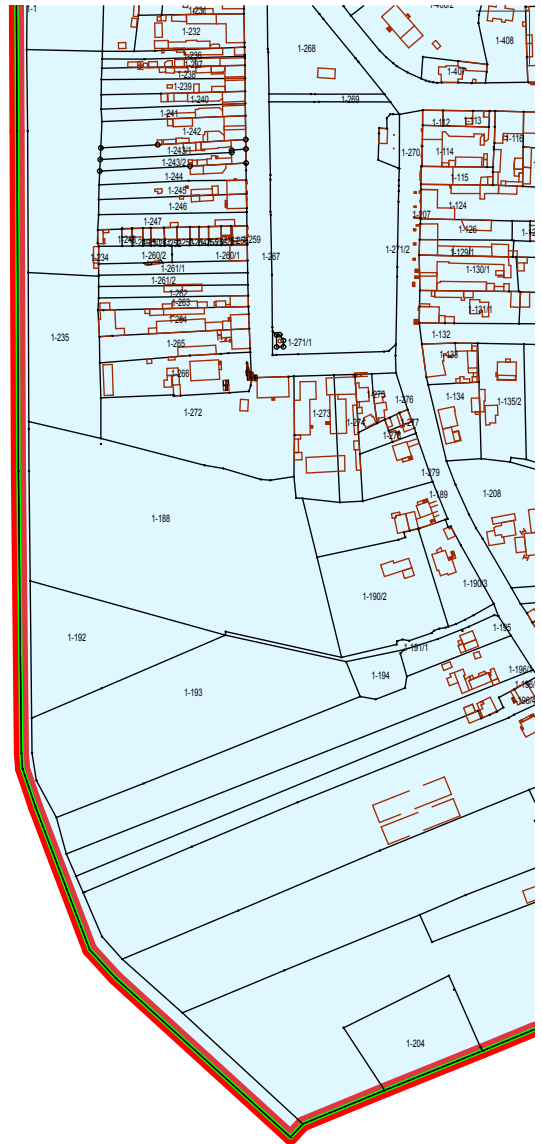
Przewodniczący Rady
Miejskiej w Błaszках

Ireneusz Hendrysiak

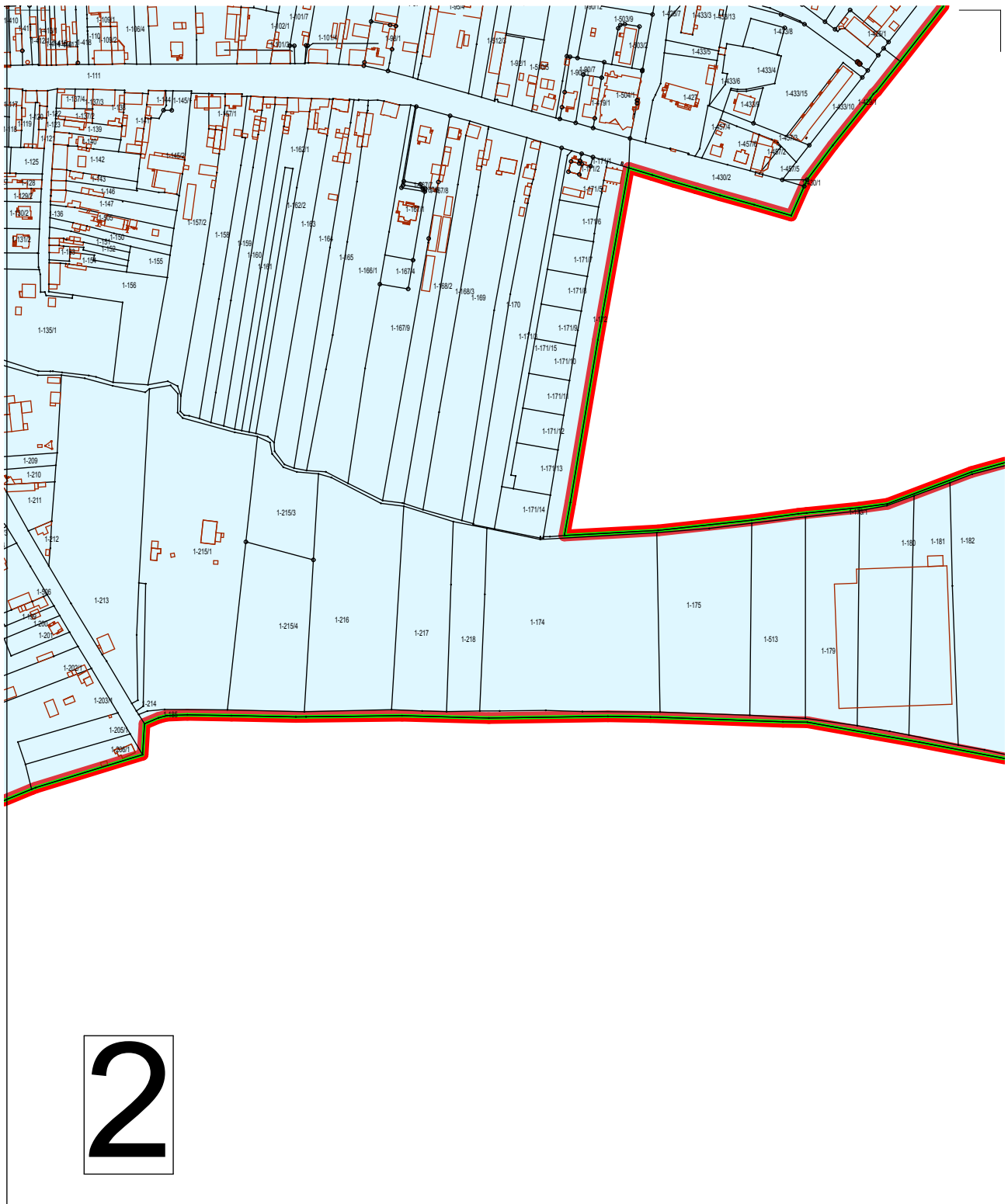
Załącznik do uchwały Nr LXXX/520/24
Rady Miejskiej w Błaszczach
z dnia 21 marca 2024 r.

SCHEMAT ARKUSZY PUBLIKACJI





1



OZNACZENIA:

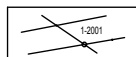


OBSZAR ZDEGRADOWANY



OBSZAR REWITALIZACJI

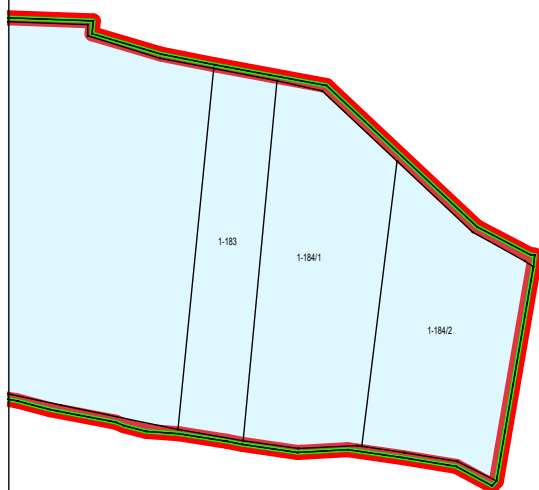
**OZNACZENIA
INFORMACYJNIE wg MAPY**



**GRANICE, PUNKTY,
NUMERY DZIAŁEK**



BUDYNKI



3

WYZNACZENIE OBS

4

