



DZIENNIK URZĘDOWY

WOJEWÓDZTWA ŁÓDZKIEGO

Łódź, dnia 22 lutego 2023 r.

Poz. 1446

UCHWAŁA NR LX/507/23 RADY MIEJSKIEJ W KONSTANTYNOWIE ŁÓDZKIM

z dnia 19 stycznia 2023 r.

w sprawie zmiany miejscowego planu zagospodarowania przestrzennego dla części obszaru Konstantynowa Łódzkiego

Na podstawie art. 18 ust. 2 pkt 5 ustawy z dnia 8 marca 1990 r. o samorządzie gminnym (tj. Dz. U. z 2023 r. poz. 40) oraz art. 20 ust. 1 ustawy z dnia 27 marca 2003 r. o planowaniu i zagospodarowaniu przestrzennym (tj. Dz. U. z 2022 r. poz. 503, poz. 1846, poz. 2185, poz. 2747) oraz w związku z Uchwałą nr XXVII/235/20 Rady Miejskiej w Konstantynowie Łódzkim z dnia 26 listopada 2020 r. w sprawie przystąpienia do sporządzenia zmiany miejscowego planu zagospodarowania przestrzennego dla części obszaru Konstantynowa Łódzkiego stwierdzając, że zmiana miejscowego planu zagospodarowania przestrzennego nie narusza ustaleń zmiany Studium uwarunkowań i kierunków zagospodarowania przestrzennego miasta Konstantynów Łódzki, która została przyjęta Uchwałą nr XXXVI/293/17 Rady Miejskiej w Konstantynowie Łódzkim z dnia 7 września 2017 r., Rada Miejska w Konstantynowie Łódzkim uchwala, co następuje:

Rozdział 1 Przepisy ogólne

§ 1. 1. Uchwała zmianę miejscowego planu zagospodarowania przestrzennego dla części obszaru Konstantynowa Łódzkiego, zwaną dalej "planem miejscowym".

2. Przedmiotem uchwały są ustalenia zmiany miejscowego planu zagospodarowania przestrzennego dla części obszaru Konstantynowa Łódzkiego przy Placu Wolności, w granicach określonych na załączniku nr 1 do niniejszej uchwały.

3. Integralną część uchwały stanowi załącznik graficzny nr 1 – w skali 1:1000, zwany dalej "rysunkiem planu miejscowego".

4. Załącznikami do uchwały są:

- 1) załącznik nr 1 – rysunek planu miejscowego;
- 2) załącznik nr 2 – rozstrzygnięcie Rady Miejskiej w Konstantynowie Łódzkim o sposobie rozpatrzenia nieuwzględnionych uwag do projektu planu miejscowego;
- 3) załącznik nr 3 – rozstrzygnięcie Rady Miejskiej w Konstantynowie Łódzkim o sposobie realizacji zapisanych w planie miejscowym inwestycji z zakresu infrastruktury technicznej, które należą do zadań własnych gminy oraz zasadach ich finansowania;
- 4) załącznik nr 4 – dane przestrzenne, o których mowa w art. 67a ust. 3 i 5 ustawy z dnia 27 marca 2003 r. o planowaniu i zagospodarowaniu przestrzennym.

§ 2. 1. Ilekroć w planie miejscowym jest mowa o:

- 1) „dachu płaskim” – należy przez to rozumieć dachy o maksymalnym nachyleniu – 12° ;
- 2) „głównej połaci dachu” – należy przez to rozumieć płaszczyzny pokrycia dachu z wyłączeniem: facjat, lukarn, wolicz oczu, wieżyczek, zadaszeń nad wejściami oraz otwartymi przynajmniej z dwóch stron płaszczyznami budynków;
- 3) „nieprzekraczalnej linii zabudowy” – należy przez to rozumieć liniowe oznaczenie graficzne, po wewnętrznej stronie którego dopuszcza się lokalizowanie budynków, przy założeniu, że zewnętrzna krawędź ściany budynku nie może wykraczać poza zewnętrzne oznaczenie linii zabudowy, za wyjątkiem:
 - a) wykuszy, pilastrów, ryzalitów, ganków i balkonów na maksymalną odległość – 1,5 m,
 - b) wejściowych do budynku schodów i pochylni na dowolną odległość;
- 4) „obowiązującej linii zabudowy” – należy przez to rozumieć liniowe oznaczenie graficzne, po wewnętrznej stronie którego dopuszcza się lokalizowanie budynków, przy założeniu że rzut elewacji budynku na obowiązującą linię zabudowy musi się pokrywać z jej zewnętrznym oznaczeniem na długości minimum – 70%, natomiast pozostała jej część może zostać wycofana i ukształtowana w sposób dowolny;
- 5) „przeznaczeniu terenu” – należy przez to rozumieć funkcję lub funkcje zabudowy, a także sposób lub sposoby zagospodarowania działek oraz rodzaj lub rodzaje działalności dopuszczone na danym terenie;
- 6) „teren” – należy przez to rozumieć ograniczoną liniami rozgraniczającymi część obszaru planu miejscowego oznaczoną symbolem, o ustalonym przeznaczeniu i zasadach zagospodarowania terenu;
- 7) „usłudze uciążliwej” – należy przez to rozumieć działalności usługowe zaliczane do przedsięwzięć mogących zawsze znacząco i potencjalnie znacząco oddziaływać na środowisko w rozumieniu przepisów odrębnych, za wyjątkiem inwestycji celu publicznego;
- 8) „uzupełniającym sposobie zabudowy i zagospodarowania” – należy przez to rozumieć sposoby zabudowy i zagospodarowania jakie mogą wyłącznie współwystępować z przeznaczeniami terenu na poszczególnych działkach, dopuszcza się ponadto realizację na działkach odrębnych:
 - a) sieci i urządzeń infrastruktury technicznej, dojazdów, miejsc do parkowania, w odniesieniu do których nie ma zastosowania minimalny wskaźnik powierzchni biologicznie czynnej,
 - b) zieleni urządzonej,
 - c) łączny udział działek, o których mowa w lit. a, b nie może przekraczać – 30% powierzchni terenu.

2. W odniesieniu do innych określeń użytych w niniejszej uchwale, a nie ujętych w § 2 ust. 1, należy stosować definicje zgodnie z obowiązującymi przepisami i aktami prawnymi.

§ 3. 1. Obowiązujące ustalenia planu miejscowego zawarte na rysunku planu miejscowego:

- 1) granica obszaru objętego planem miejscowym;
- 2) linia rozgraniczająca tereny o różnym przeznaczeniu lub różnych zasadach zagospodarowania;
- 3) nieprzekraczalna linia zabudowy;
- 4) obowiązująca linia zabudowy;
- 5) punkt zmiany typu linii zabudowy;
- 6) U-MW – teren zabudowy usługowej lub mieszkaniowej wielorodzinnej;
- 7) KPR – teren komunikacji pieszo-rowerowej;
- 8) granica strefy ochrony konserwatorskiej „B”.

2. Elementy rysunku planu miejscowego wynikające z przepisów odrębnych oraz o charakterze informacyjnym:

- 1) granica obszaru szczególnego zagrożenia powodzią, na którym prawdopodobieństwo wystąpienia powodzi jest wysokie i wynosi 10% (raz na 10 lat);
- 2) granica obszaru szczególnego zagrożenia powodzią, na którym prawdopodobieństwo wystąpienia powodzi jest średnie i wynosi 1% (raz na 100 lat);

- 3) granica obszaru, na którym prawdopodobieństwo wystąpienia powodzi jest niskie i wynosi 0,2% (raz na 500 lat);
- 4) cały obszar mpzp – Główny Zbiornik Wód Podziemnych nr 401 Niecka Łódzka.

Rozdział 2

Ustalenia ogólne

§ 4. 1. Ustalenia dotyczące przeznaczenia terenów zawarte są w rozdziale 1 "Przepisy ogólne" § 3 ust. 1 pkt 6 ÷ 7 oraz w rozdziale 3 "Ustalenia szczegółowe" § 5 ÷ § 6 uchwały.

2. Ustalenia dotyczące zasad ochrony i kształtowania ładu przestrzennego oraz parametrów i wskaźników kształtowania zabudowy oraz zagospodarowania terenu zawarte są w rozdziale 3 "Ustalenia szczegółowe" § 5 ÷ § 6 uchwały.

3. Ustalenia dotyczące zasad ochrony środowiska, przyrody i krajobrazu:

- 1) nakaz utrzymania standardów emisyjnych przez nowe obiekty budowlane, zgodnie z przepisami odrębnymi;
- 2) zakaz lokalizowania usług, których działalność może powodować uciążliwość – przekroczenie standardów jakości środowiska zgodnych z przepisami odrębnymi poza działkę, do której inwestor posiada prawo do dysponowania;
- 3) w zakresie ochrony przed hałasem na terenie U-MW ustala się maksymalny – dopuszczalny poziom hałasu jak dla terenów mieszkaniowo-usługowych;
- 4) dopuszcza się realizację innych niż elektrownie wiatrowe urządzeń wytwarzających energię z odnawialnych źródeł energii o mocy nieprzekraczającej – 100 kW.

4. Ustalenia dotyczące zasad kształtowania krajobrazu są zgodne z rozdziałem 2 "Ustalenia ogólne" oraz rozdziałem 3 "Ustalenia szczegółowe" uchwały.

5. Ustalenia dotyczące zasad ochrony dziedzictwa kulturowego i zabytków, w tym krajobrazów kulturowych:

- 1) wyznacza się do ochrony prawem miejscowym strefę ochrony konserwatorskiej „B” historycznego układu urbanistycznego miasta Konstantynowa Łódzkiego, ustalenia w jej granicach są zgodne z rozdziałem 2 "Ustalenia ogólne" oraz rozdziałem 3 "Ustalenia szczegółowe" uchwały;
- 2) na obszarze planu miejscowego nie występują dobra kultury współczesnej, w związku z czym brak jest podstaw do wprowadzenia ustaleń w tym zakresie.

6. Nie ustala się wymagań wynikających z potrzeb kształtowania przestrzeni publicznych, ze względu na brak terenów przestrzeni publicznych, zgodnych z ustawą o planowaniu i zagospodarowaniu przestrzennym.

7. Ustalenia dotyczące granic i sposobów zagospodarowania terenów lub obiektów podlegających ochronie, ustalonych na podstawie odrębnych przepisów:

- 1) w granicach planu miejscowego znajdują się obszary szczególnego zagrożenia powodzią:
 - a) na którym prawdopodobieństwo wystąpienia powodzi jest wysokie i wynosi 10% (raz na 10 lat),
 - b) na którym prawdopodobieństwo wystąpienia powodzi jest średnie i wynosi 1% (raz na 100 lat),
 - c) w ich zasięgu obowiązują zasady zagospodarowania terenu zgodne przepisami odrębnymi;
- 2) w granicach planu miejscowego znajduje się obszar, na którym prawdopodobieństwo wystąpienia powodzi jest niskie i wynosi 0,2% (raz na 500 lat);
- 3) na obszarze planu miejscowego nie występują:
 - a) tereny i obszary górnicze zgodne z przepisami odrębnymi,
 - b) tereny zagrożone osuwaniem się mas ziemnych zgodne z przepisami odrębnymi;

4) na obszarze planu miejscowego nie zostały wyznaczone krajobrazy priorytetowe określone w audycie krajobrazowym oraz w planach zagospodarowania przestrzennego województwa, w związku z czym brak jest podstaw do wprowadzenia ustaleń w tym zakresie.

8. Ustalenia dotyczące szczegółowych zasad i warunków scalania i podziału nieruchomości:

1) na obszarze planu miejscowego nie ustala się granic obszarów wymagających scalenia i podziału nieruchomości;

2) o ile ustalenia szczegółowe nie stanowią inaczej:

a) minimalna powierzchnia działek uzyskanych w wyniku scalania i podziału nieruchomości – 5 m²,

b) minimalna szerokość frontów działek uzyskanych w wyniku scalania i podziału nieruchomości – 2 m,

c) kąt położenia granicy działek uzyskanych w wyniku scalania i podziału nieruchomości w stosunku do pasa drogowego w zakresie – 80⁰ ÷ 100⁰.

9. Ustalenia dotyczące zasad modernizacji, rozbudowy i budowy systemów komunikacji i infrastruktury technicznej:

1) obsługa komunikacyjna działek z:

a) ul. Plac Wolności, znajdującej się poza granicami planu miejscowego,

b) działki nr 10-100/6, znajdującej się poza granicami planu miejscowego,

c) możliwych do wydzielenia dojazdów w granicach terenu;

2) w zakresie powiązania układu komunikacyjnego i sieci infrastruktury technicznej z układem zewnętrznym:

a) utrzymuje się powiązanie terenu komunikacji pieszo-rowerowej 2.KPR:

- w ciągu projektowanego ciągu pieszo-rowerowego na działce nr 10-99/3,

- z projektowaną drogą publiczną klasy dojazdowej na działce nr 10-100/6,

b) zachowuje się powiązanie istniejących sieci i urządzeń infrastruktury technicznej z układem zewnętrznym w sposób zgodny z przepisami odrębnymi,

c) dopuszcza się realizację nowych sieci i urządzeń infrastruktury technicznej w powiązaniu z układem zewnętrznym - w sposób zgodny z przepisami odrębnymi;

3) zaopatrzenie w wodę zgodne z przepisami odrębnymi;

4) odprowadzanie ścieków bytowych, komunalnych i przemysłowych zgodne z przepisami odrębnymi;

5) odprowadzanie wód opadowych i roztopowych zgodne z przepisami odrębnymi;

6) w zakresie zaopatrzenia w energię elektryczną plan miejscowy ustala realizację zasilania w średnie i niskie napięcie w wykonaniu kablowym;

7) w zakresie zaopatrzenia w gaz plan miejscowy ustala realizację zasilania:

a) z sieci gazowej,

b) ze zbiorników indywidualnych na gaz płynny;

8) w zakresie zaopatrzenia w energię cieplną plan miejscowy ustala:

a) indywidualne i zbiorowe zaopatrzenie w energię cieplną,

b) uwzględnienie przepisów odrębnych w sprawie wprowadzenia na obszarze województwa łódzkiego ograniczeń w zakresie eksploatacji instalacji, w których następuje spalanie paliw;

9) obsługa telekomunikacyjna zgodna z przepisami odrębnymi;

10) utrzymanie czystości i porządku w gminie zgodne z przepisami odrębnymi.

10. Nie ustala się sposobów i terminów tymczasowego zagospodarowania, urządzania i użytkowania terenów.

Rozdział 3 **Ustalenia szczegółowe**

§ 5. 1. Dla terenu oznaczonego na rysunku planu miejscowego 1.U-MW ustala się przeznaczenie pod:

- 1) zabudowę usługową;
- 2) zabudowę mieszkaniową wielorodzinną.

2. Ustalenia dotyczące zasad ochrony i kształtowania ładu przestrzennego oraz parametrów i wskaźników kształtowania zabudowy oraz zagospodarowania terenu:

- 1) uzupełniający sposób zabudowy i zagospodarowania:
 - a) wiaty parkingowe i na czasowe gromadzenie komunalnych odpadów stałych,
 - b) dojeżdżania i dojazdów,
 - c) miejsca do parkowania,
 - d) sieci i urządzenia infrastruktury technicznej,
 - e) zieleni urządzonej;
- 2) ustalona obowiązująca linia zabudowy odnosi się wyłącznie do pierwszego rzędu budynków przewidzianych i możliwych do realizacji w granicach działki budowlanej;
- 3) maksymalna wysokość zabudowy:
 - a) budynków usługowych, usługowych z lokalami mieszkalnymi, mieszkalnych, mieszkalnych z lokalami usługowymi w granicach strefy ochrony konserwatorskiej „B”: 2 kondygnacje nadziemne – 9 m,
 - b) budynków usługowych, usługowych z lokalami mieszkalnymi, mieszkalnych, mieszkalnych z lokalami usługowymi poza strefą ochrony konserwatorskiej „B”:
 - z dachami płaskimi i jednospadowymi: 2 kondygnacje nadziemne – 9 m,
 - z dachami dwuspadowymi i wielospadowymi: 3 kondygnacje nadziemne – 12 m,
 - c) innej – 6 m;
- 4) intensywność zabudowy w odniesieniu do działki budowlanej:
 - a) maksymalna kondygnacji nadziemnych – 1,2,
 - b) maksymalna kondygnacji nadziemnych i podziemnych – 1,7,
 - c) minimalna – 0,4;
- 5) maksymalna powierzchnia zabudowy w stosunku do powierzchni działki budowlanej – 50%;
- 6) minimalny udział procentowy powierzchni biologicznie czynnej w odniesieniu do działki budowlanej – 30%;
- 7) geometria głównych połaci dachów:
 - a) w granicach strefy ochrony konserwatorskiej „B” – dachy dwuspadowe o nachyleniu – $25^{\circ} \div 45^{\circ}$,
 - b) poza strefą ochrony konserwatorskiej „B” – dachy:
 - płaskie,
 - jednospadowe, dwuspadowe lub wielospadowe o nachyleniu – $25^{\circ} \div 45^{\circ}$;
- 8) pokrycie głównych połaci dachów jednospadowych, dwuspadowych lub wielospadowych w formie:
 - a) dachówki lub materiałów o wygładzie zbliżonym do dachówki,
 - b) blachy łączonej na rąbek stojący lub leżący;
- 9) zakaz stosowania do pokrycia dachów oraz pionowych przegród wiat:
 - a) płyt z tworzyw sztucznych o profilu falistym i trapezowym,

b) blachy:

- o profilu falistym i trapezowym,
- gładkiej wyłącznie ocynkowanej,

c) siatki wyłącznie ocynkowanej,

d) płyt OSB;

10) zakaz stosowania do pokrycia elewacji:

a) płyt z tworzyw sztucznych o profilu falistym i trapezowym,

b) blachy:

- o profilu falistym i trapezowym w granicach strefy ochrony konserwatorskiej „B”,
- gładkiej wyłącznie ocynkowanej,

c) siatki wyłącznie ocynkowanej,

d) płyt OSB;

11) kolorystyka głównych połaci dachów w tonacji: czerwieni, brązu, szarości i czerni;

12) minimalna liczba miejsc do parkowania i sposób ich realizacji:

a) 1,5 miejsca do parkowania na 1 lokal mieszkalny,

b) 1 miejsce do parkowania na 1 pokój dla gości w zabudowie usług turystyki,

c) 1 miejsce do parkowania na każde rozpoczęte – 25 m² powierzchni użytkowej usług gastronomii,

d) 1 miejsce do parkowania na każde rozpoczęte – 35 m² powierzchni użytkowej usług innych,

e) minimalna liczba miejsc postojowych dla pojazdów zaopatrzonych w kartę parkingową poza strefami zamieszkania i strefami ruchu:

- 1 stanowisko - jeżeli liczba miejsc do parkowania wynikających z pkt 11 lit. a)-d) wynosi 6-15,
- 2 stanowiska - jeżeli liczba miejsc do parkowania wynikających z pkt 11 lit. a)-d) wynosi 16-40,
- 3 stanowiska - jeżeli liczba miejsc do parkowania wynikających z pkt 11 lit. a)-d) wynosi 41-100,
- 4% ogólnej liczby stanowisk jeżeli ogólna liczba miejsca do parkowania wynikających z pkt 11 lit. a)-d) wynosi więcej niż 100,

f) wszystkie miejsca do parkowania oraz place manewrowe przewidziane do obsługi zabudowy należy lokalizować w granicach działki budowlanej, na której ta zabudowa jest usytuowana,

g) realizowanie miejsc do parkowania w formie:

- wydzielonych miejsc do parkowania na powierzchni terenu, w tym pod wiatami,
- garaży wbudowanych w bryłę budynku usługowego, usługowego z lokalami mieszkalnymi, mieszkalnego, mieszkalnego z lokalami usługowymi,
- garaży podziemnych.

3. Ustalenia dotyczące szczegółowych zasad i warunków scalania i podziału nieruchomości:

1) minimalna powierzchnia działek uzyskanych w wyniku scalania i podziału nieruchomości pod zabudowę zgodną z przeznaczeniem terenu – 3000 m²;

2) minimalna szerokość frontów działek uzyskanych w wyniku scalania i podziału nieruchomości pod zabudowę zgodną z przeznaczeniem terenu – 45 m.

4. Minimalna powierzchnia nowo wydzielanych działek budowlanych pod zabudowę zgodną z przeznaczeniem terenu – 3000 m².

5. W zakresie dotyczącym szczególnych warunków zagospodarowania terenu oraz ograniczeń w jego użytkowaniu, w tym zakazu zabudowy, ustala się:

- 1) zakaz lokalizowania usług:
 - a) uciążliwych,
 - b) związanych z gospodarowaniem odpadami i magazynowaniem odpadów,
 - c) związanych z obróbką: kamieni, metali lub drewna, z wyłączeniem produkcji wyrobów jubilerskich,
 - d) handlu hurtowego,
 - e) handlu opałem i magazynowania opału,
 - f) warsztatów i myjni samochodowych,
 - g) stacji kontroli pojazdów,
 - h) stacji paliw,
 - i) stacji obsługi lub remontowych sprzętu budowlanego,
 - j) związanych ze składowaniem materiałów budowlanych, środków chemicznych i części maszyn.

§ 6. 1. Dla terenu oznaczonego na rysunku planu miejscowego 2.KPR ustala się przeznaczenie pod komunikację pieszo-rowerową.

2. Ustalenia dotyczące zasad ochrony i kształtowania ładu przestrzennego oraz parametrów i wskaźników kształtowania zabudowy oraz zagospodarowania terenu:

- 1) uzupełniający sposób zabudowy i zagospodarowania:
 - a) sieci i urządzenia infrastruktury technicznej,
 - b) zieleni urządzona;
- 2) zakaz lokalizowania budynków;
- 3) maksymalna wysokość budowli – 6 m.

3. Ustalenia dotyczące zasad modernizacji, rozbudowy i budowy systemów komunikacji i infrastruktury technicznej: szerokość ciągu pieszo-rowerowego w liniach rozgraniczających – 5 m.

Rozdział 3 Przepisy końcowe

§ 7. Ustala się stawkę procentową stanowiącą podstawę do określania opłaty związanej ze wzrostem wartości nieruchomości w wysokości – 30%.

§ 8. Dla obszaru objętego niniejszą uchwałą tracą moc ustalenia miejscowego planu zagospodarowania przestrzennego dla części obszaru miasta Konstaktynowa Łódzkiego, przyjętego uchwałą Nr XXXVI/291/2017 Rady Miejskiej w Konstaktynowie Łódzkim z dnia 7 września 2017 r. (Dziennik Urzędowy Województwa Łódzkiego z dnia 28 września 2017 r., poz. 4122).

§ 9. Wykonanie uchwały powierza się Burmistrzowi Konstaktynowa Łódzkiego.

§ 10. Uchwała podlega publikacji na stronie internetowej Urzędu Miejskiego w Konstaktynowie Łódzkim.

§ 11. Uchwała wchodzi w życie po upływie 14 dni od dnia jej ogłoszenia w Dzienniku Urzędowym Województwa Łódzkiego.

Przewodnicząca Rady
Miejskiej w Konstantynowie
Łódzkim

Jadwiga Czekajewska





Załącznik Nr 1 do uchwały Nr LX/507/23
 Rady Miejskiej w Konstancynie Łódzkim
 z dnia 19 stycznia 2023 r.



Planowania przestrzennego i instancyjna Łódzkiego



ELEMENTY PLANU O CHARAKTERZE INFORMACYJNYM LUB WYNIKAJĄCE Z PRZEPISÓW ODREBNYCH

-  Granica obszaru szczególnego zagrożenia
powodzią, na którym prawdopodobieństwo
wystąpienia powodzi jest wysokie i wynosi
10% (raz na 10 lat)
- zenu  Granica obszaru szczególnego zagrożenia
powodzią, na którym prawdopodobieństwo
wystąpienia powodzi jest średnie i wynosi
1% (raz na 100 lat)
-  500 Granica obszaru, na którym prawdopodobieństwo
wystąpienia powodzi jest niskie i wynosi 0,2%
(raz na 500 lat)
-  CAŁY OBSZAR MPZP Główny Zbiornik Wód Podziemnych nr 401
Niecka Łódzka

Załącznik Nr 2 do uchwały Nr LX/507/23
Rady Miejskiej w Konstancynie Łódzkim
z dnia 19 stycznia 2023 r.

**Rozstrzygnięcie Rady Miejskiej w Konstancynie Łódzkim
o sposobie rozpatrzenia nieuwzględnionych uwag do projektu zmiany miejscowego planu
zagospodarowania przestrzennego dla części obszaru Konstancynowa Łódzkiego**

Rada Miejska w Konstancynie Łódzkim, działając na podstawie art. 20 pkt 1 ustawy z dnia 27 marca 2003 r. o planowaniu i zagospodarowaniu przestrzennym (tekst jednolity: Dz. U. z 2022 r., poz. 503 z późn. zm.), postanawia nie uwzględnić następujących uwag wniesionych do wyłożonego do publicznego wglądu projektu zmiany miejscowego planu zagospodarowania przestrzennego.

Lp.	Imię i Nazwisko, nazwa jednostki organizacyjnej i adres zgłaszającego uwagi	Treść uwagi	Oznaczenie nieruchomości, której dotyczy uwaga	Ustalenia projektu planu dla nieruchomości, której dotyczy uwaga	Uwagi
1	2	3	4	5	6
PIERWSZE WYŁOŻENIE					
1.1.	Osoba fizyczna	Wniesiono o wykreślenie zapisów ustalających maksymalne dopuszczalne normy hałasu (Rozdział 2, § 4, punkt 3, podpunkt 3) i utrzymanie dla terenu objętego projektem dotychczasowego statusu terenów chronionych akustycznie.	Dz. nr 100/5	1.U-MW: teren zabudowy usługowej lub mieszkaniowej wielorodzinnej, 2.KPR: teren komunikacji pieszo-rowerowej	Przy sporządzaniu miejscowego planu zagospodarowania przestrzennego wskazuje się, które tereny należą do poszczególnych rodzajów terenów, dla których przepisy odrębne z zakresu ochrony środowiska określają dopuszczalne poziomy hałasu. W tym przypadku dla terenu U-MW wskazane zostały normy akustyczne jak dla terenów mieszkaniowo-usługowych. W związku z powyższym teren ten jest terenem chronionym akustycznie, zmianie uległa natomiast kwalifikacja terenu, a tym samym dopuszczone normy hałasu w stosunku do planu obowiązującego (Uch. Nr XXXVI/291/17 z dnia 7 września 2017 r.). Uwzględniając zasadę równego traktowania mieszkańców, standardy akustyczne dla terenu U-MN zostały ustalone analogicznie jak dla sąsiednich nieruchomości w miejscowym planie zagospodarowania przestrzennego na obszarze Konstancynowa Łódzkiego pn. „Plac Wolności” (uchwała Nr L/524/10 z dnia 25 marca 2010 r.), które również przeznaczone są pod zabudowę mieszkaniowo-usługową. W obecnym kształcie projekt planu został poddany skutecznemu opiniowaniu i uzgadnianiu w niezbędnym zakresie, co potwierdza zasadność przyjętego rozwiązania z formalnego punktu widzenia.
1.2.		Wniesiono o doprecyzowanie zapisów w rozdziale 1, §2, punkt 1, podpunkt 7 oraz w rozdziale 3, §5, punkt 5, podpunkt 1a w zakresie definicji usług uciążliwych oraz zakazu lokalizowania usług uciążliwych. Prośba o wyjaśnienie czy urządzenie w godzinach nocnych cyklicznych, zorganizowanych			Definicja usług uciążliwych jest jasna i nie wymaga doprecyzowania. Odwołuje się ona do przepisów wykonawczych do ustawy o udostępnianiu informacji o środowisku i jego ochronie, udziale społeczeństwa w ochronie środowiska oraz o ocenach oddziaływania na środowisko, tj. rozporządzenia w sprawie przedsięwzięć mogących znacząco oddziaływać na środowisko. Rozporządzenie to zawiera katalog przedsięwzięć mogących zawsze znacząco i potencjalnie znacząco oddziaływać na środowisko, które to zgodnie z dalszymi ustaleniami planu są zakazane. Odnosząc się do drugiej części uwagi

		impres klubowych i tanecznych, w których uczestniczy kilkaset osób stanowi usługę uciążliwą.			<p>wyjaśniam, że urządzenie w godzinach nocnych cyklicznych, zorganizowanych imprez klubowych i tanecznych, w świetle przytoczonej definicji nie stanowi usługi uciążliwej.</p> <p>Przedmiotowa nieruchomość w planie dotychczas obowiązującym przeznaczona było pod szeroko rozumiane usługi, z wyłączeniem jedynie usług znacząco oddziałujących na środowisko. Podobnie sąsiednie nieruchomości w miejscowym planie zagospodarowania przestrzennego na obszarze Konstytucyjna Łódzkiego pn. „Plac Wolności” (uchwała Nr L/524/10 z dnia 25 marca 2010 r.). Uwzględniając zasadę równego traktowania mieszkańców nie wprowadza się ograniczeń co do lokalizowania usług gastronomicznych, czy rozrywkowych. Ich uciążliwość to kwestie organizacyjne oraz kwestie przestrzegania norm, w tym tych dotyczących hałasu oraz przestrzegania ciszy nocnej, która nie może być regulowana ustaleniami planu miejscowego.</p>
2.1.	Osoba fizyczna	Wniesiono o dopisanie w §5 ust. 2 pkt 1 „uzupełniający sposób zabudowy i zagospodarowania” zapisu pozwalającego na wybudowanie na terenie działki budynków gospodarczych umożliwiających przechowywanie narzędzi i sprzętu niezbędnych do prowadzenia bieżących prac porządkowych na terenie posesji.	Dz. nr 100/5	1.U-MW: teren zabudowy usługowej lub mieszkaniowej wielorodzinnej	<p>Z uwagi na częściowe położenie terenu w strefie B ochrony konserwatorskiej, a także otwarty jego charakter od strony projektowanego terenu komunikacji pieszo-rowerowej oraz zbiornika retencyjnego, nie uwzględnia się uwagi. Budynki gospodarcze często charakteryzują się niskimi walorami architektonicznymi i estetycznymi, co negatywnie wpływa na odbiór otoczenia. Ustalenia planu miejscowego umożliwiają realizację pomieszczeń gospodarczych wbudowanych w bryłę budynku mieszkalnego lub usługowego.</p>
2.2.		Wniesiono o zmianę ustalonej obowiązującej linii zabudowy na linię nieprzekraczalną.			<p>Ustalona obowiązująca linia zabudowy wynika z położenia frontowej części działki w strefie ochrony konserwatorskiej, co warunkuje konieczność nawiązania się do zabudowy istniejącej, zachowując ciągłość elewacji frontowych wzdłuż ukształtowanych historycznie ulic. Zgodnie z przyjętą definicją rzut elewacji budynku na obowiązującą linię zabudowy musi się pokrywać z jej zewnętrznym oznaczeniem na długości minimum – 70%, natomiast pozostała jej część może zostać wycofana i ukształtowana w sposób dowolny, co pozwala jednocześnie na pewną elastyczność w kształtowaniu nowej zabudowy.</p> <p>Projekt planu uzyskał pozytywne (milszące) uzgodnienie konserwatora zabytków. Ponadto ustalona obowiązująca linia zabudowy stanowi kontynuację linii o takim charakterze ustaloną w planie obowiązującym dla sąsiednich nieruchomości (uchwała Nr L/524/10 z dnia 25 marca 2010 r.).</p>

2.3.		<p>Wniesiono o zmianę zapisów dotyczących maksymalnej wysokości zabudowy (w §5 ust. 2 pkt 3) w następujący sposób:</p> <p>a) Maksymalna wysokość budynków usługowych, usługowych z lokalami mieszkalnymi, mieszkalnych, mieszkalnych z lokalami usługowymi w granicach strefy ochrony konserwatorskiej „B”: 3 kondygnacje nadziemne – 12 m</p> <p>b) Maksymalna wysokość budynków usługowych, usługowych z lokalami mieszkalnymi, mieszkalnych, mieszkalnych z lokalami usługowymi poza strefą ochrony konserwatorskiej „B”: - z dachami płaskimi i jednospadowymi: 3 kondygnacje nadziemne – 12 m.</p>			<p>Wysokość zabudowy w strefie B ochrony konserwatorskiej wynika z wymagań konserwatorskich. Natomiast parametr ten ustalony dla pozostałej części działki stanowi nawiązanie do zabudowy w sąsiedztwie oraz ustaleń w planie obowiązującym dla sąsiednich nieruchomości (uchwała Nr L/524/10 z dnia 25 marca 2010 r.). Budynki zlokalizowane po północnej stronie Pl. Wolności o dachach płaskich lub jednospadowych posiadają maksymalnie 2 kondygnacje nadziemne.</p>
2.4.		<p>Wniesiono o zmianę zapisów §5 ust. 2 pkt 11 jak poniżej:</p> <p>a) 1 miejsce do parkowania na 1 lokal mieszkalny;</p> <p>f) wprowadzenie zapisu, który umożliwi realizowanie maksymalnie 50% wymaganych miejsc do parkowania poza granicami działki budowlanej nr 100/5.</p>			<p>Ad. lit. a) Organ sporządzający projekt planu stoi na stanowisku, że zastosowany wskaźnik odpowiada realnym potrzebom dostępności do miejsc parkingowych. Wobec rosnącej liczby samochodów osobowych – w przeciągu lat 2010-2020 wg danych GUS ich liczba w Polsce zwiększyła się o 46%, w województwie łódzkim o 43%, a w powiecie pabianickim o 46%. Utrzymująca się tendencja wzrostowa przy sukcesywnie malejącej liczbie ludności nie daje podstaw do zliberalizowania wymogu ilości miejsc parkingowych.</p> <p>Ad. lit. f) Zagospodarowując działkę budowlaną, należy urządzić, stosownie do jej przeznaczenia i sposobu zabudowy, stanowiska postojowe dla samochodów użytkowników stałych i przebywających okresowo, w tym również stanowiska postojowe dla samochodów, z których korzystają osoby niepełnosprawne. Miejsca parkingowe muszą być zlokalizowane na terenie planowanej inwestycji, ponieważ nie może ona w tym zakresie obciążać dróg publicznych, zaś inwestor ma oczywisty obowiązek poniesienia ciężarów związanych z zapewnieniem miejsc do parkowania dla przyszłych użytkowników.</p>
DRUGIE WYŁOŻENIE					

3.1.	Osoba fizyczna	Wniesiono o wykreślenie z projektu uchwały przedmiotowego planu zapisów ustalających maksymalne dopuszczalne normy hałasu (Rozdział 2, §4, punkt 3, podpunkt 3) i utrzymanie dla terenu objętego projektem dotychczasowego statusu terenów chronionych akustycznie.	<i>Uwaga natury ogólnej, dotyczy zapisów w części tekstowej projektu miejscowego planu.</i>	–	Uzasadnienie zgodnie z uwagą 1.1.
3.2.		Wniesiono o doprecyzowanie niejasnych zapisów w rozdziale 1, §2, punkt 1, podpunkt 7 oraz w rozdziale 3, §5, punkt 5, podpunkt 1a w zakresie definicji usług uciążliwych oraz zakazu lokalizowania usług uciążliwych. W szczególności wniesiono o zaznaczenie, czy Rada Miasta uznaje za usługę uciążliwą urządzenie w godzinach nocnych cyklicznych, zorganizowanych imprez klubowych i tanecznych, w których uczestniczy kilkaset osób.		–	Uzasadnienie zgodnie z uwagą 1.2.
TRZECIE WYŁOŻENIE					
4.1.	Osoba fizyczna	Wniesiono o wykreślenie z projektu uchwały przedmiotowego planu zapisów ustalających maksymalne dopuszczalne normy hałasu (Rozdział 2, §4, punkt 3, podpunkt 3) i utrzymanie dla terenu objętego projektem dotychczasowego statusu terenów chronionych akustycznie.	<i>Uwaga natury ogólnej, dotyczy zapisów w części tekstowej projektu miejscowego planu.</i>	–	Uzasadnienie zgodnie z uwagą 1.1.

4.2.		<p>Wniesiono o doprecyzowanie niejasnych zapisów w rozdziale 2, §4, punkt 3, podpunkt 2 w zakresie: „zakaz lokalizowania usług, których działalność może powodować uciążliwość wykraczającą poza działkę, do której inwestor posiada prawo do dysponowania, na przykład: wysypiska śmieci, cyklicznych, zorganizowanych imprez klubowych i tanecznych, w których uczestniczy kilkaset osób, zwłaszcza w godzinach nocnych”.</p>		–	<p>Zapis został już doprecyzowany w wyniku uwagi o analogicznej treści złożonej w czasie drugiego wyłożenia projektu planu miejscowego do publicznego wglądu w następujący sposób: „zakaz lokalizowania usług, których działalność może powodować uciążliwość – przekroczenie standardów jakości środowiska zgodnych z przepisami odrębnymi poza działkę, do której inwestor posiada prawo do dysponowania.” i nie wymaga dalszego doprecyzowania.</p> <p>W przedmiotowym zapisie doprecyzowane zostało, że chodzi o uciążliwości ponadnormatywne, czyli przekraczające normy oddziaływań określone w obowiązujących przepisach prawa. Przepis ten nawiązuje swoją treścią do uregulowań art. 144 ust. 2 ustawy z dnia 27 kwietnia 2001 r. – Prawo ochrony środowiska. Zgodnie z nim eksploatacja instalacji powodująca wprowadzanie gazów lub pyłów do powietrza, emisję hałasu oraz wytwarzanie pól elektromagnetycznych nie powinna, z zastrzeżeniem ust. 3 (dotyczącym obszarów ograniczonego użytkowania), powodować przekroczenia standardów jakości środowiska poza terenem, do którego prowadzący instalację ma tytuł prawny.</p>
4.3.		<p>Wniesiono o doprecyzowanie niejasnych zapisów w rozdziale 1, §2, punkt 1, podpunkt 7 oraz w rozdziale 3, §5, punkt 5, podpunkt 1a w zakresie definicji usług uciążliwych oraz zakazu lokalizowania usług uciążliwych. W szczególności wniesiono o zaznaczenie, czy Rada Miasta uznaje za usługę uciążliwą urządzenie w godzinach nocnych cyklicznych, zorganizowanych imprez klubowych i tanecznych, w których uczestniczy kilkaset osób.</p>		–	<p>Uzasadnienie zgodnie z uwagą 1.2.</p>

Załącznik Nr 3 do uchwały Nr LX/507/23
Rady Miejskiej w Konstancynowie Łódzkim
z dnia 19 stycznia 2023 r.

**Rozstrzygnięcie Rady Miejskiej w Konstancynowie Łódzkim
o sposobie realizacji i zasadach finansowania zapisanych w zmianie miejscowego planu
zagospodarowania przestrzennego dla części obszaru Konstancynowa Łódzkiego inwestycji z zakresu
infrastruktury technicznej, należących do zadań własnych gminy oraz o zasadach ich finansowania**

§ 1. Zgodnie z art. 20 ust. 1 ustawy z dnia 27 marca 2003 r. o planowaniu i zagospodarowaniu przestrzennym (tekst jednolity: Dz. U. z 2022 r., poz. 503 z późn. zm.) Rada Miejska w Konstancynowie Łódzkim ustala, że zapisane w zmianie planu miejscowego inwestycje z zakresu infrastruktury technicznej, które należą do zadań własnych gminy, będą realizowane przez miasto i finansowane stosownie do ustawy z dnia 27 sierpnia 2009 r. o finansach publicznych (tekst jednolity: Dz. U. z 2022 r. poz. 1634 z późn. zm.) z:

- 1) dochodów własnych budżetu miasta;
- 2) środków pochodzących z Unii Europejskiej;
- 3) innych źródeł.

§ 2. Wykonanie finansowania inwestycji powierza się Burmistrzowi Konstancynowa Łódzkiego.

Załącznik Nr 4 do uchwały Nr LX/507/23
Rady Miejskiej w Konstantynowie Łódzkim
z dnia 19 stycznia 2023 r.
Zalacznik4.gml

Dane przestrzenne, o których mowa w art. 67a ust. 3 i 5 ustawy z dnia 27 marca 2003 r. o planowaniu i zagospodarowaniu przestrzennym (j.t. Dz.U. z 2020 r. poz. 293 z późn. zm.) ujawnione zostaną po kliknięciu w ikonę