



# DZIENNIK URZĘDOWY

## WOJEWÓDZTWA ŁÓDZKIEGO

---

Łódź, dnia 20 października 2023 r.

Poz. 8665

### UCHWAŁA NR LXIV/445/2023 RADY MIEJSKIEJ W DRZEWICY

z dnia 29 września 2023 r.

#### **w sprawie wyznaczenia obszaru zdegradowanego i obszaru rewitalizacji Gminy Drzewica**

Na podstawie art. 18 ust. 2 pkt 15 ustawy z dnia 8 marca 1990 r. o samorządzie gminnym (t.j. Dz. U. z 2023 r. poz. 40 i 572) w związku z art. 8 i art. 11 ust. 4 ustawy z dnia 9 października 2015 r. o rewitalizacji (Dz. U. z 2021 r. poz. 485 oraz z 2023 r. poz. 28) Rada Miejska w Drzewicy uchwala co następuje:

**§ 1. 1.** Wyznacza się obszar zdegradowany i obszar rewitalizacji Gminy Drzewica.

2. Granice obszaru zdegradowanego Gminy Drzewica, przedstawia mapa stanowiąca załącznik nr 1 do niniejszej uchwały.

3. Granice obszaru rewitalizacji Gminy Drzewica, przedstawia mapa stanowiąca załącznik nr 2 do niniejszej uchwały.

**§ 2.** Wykonanie uchwały powierza się Burmistrzowi Drzewicy.

**§ 3. 1.** Uchwała podlega ogłoszeniu w Dzienniku Urzędowym Województwa Łódzkiego.

2. Uchwała wchodzi w życie po upływie 14 dni od dnia ogłoszenia w Dzienniku Urzędowym Województwa Łódzkiego.

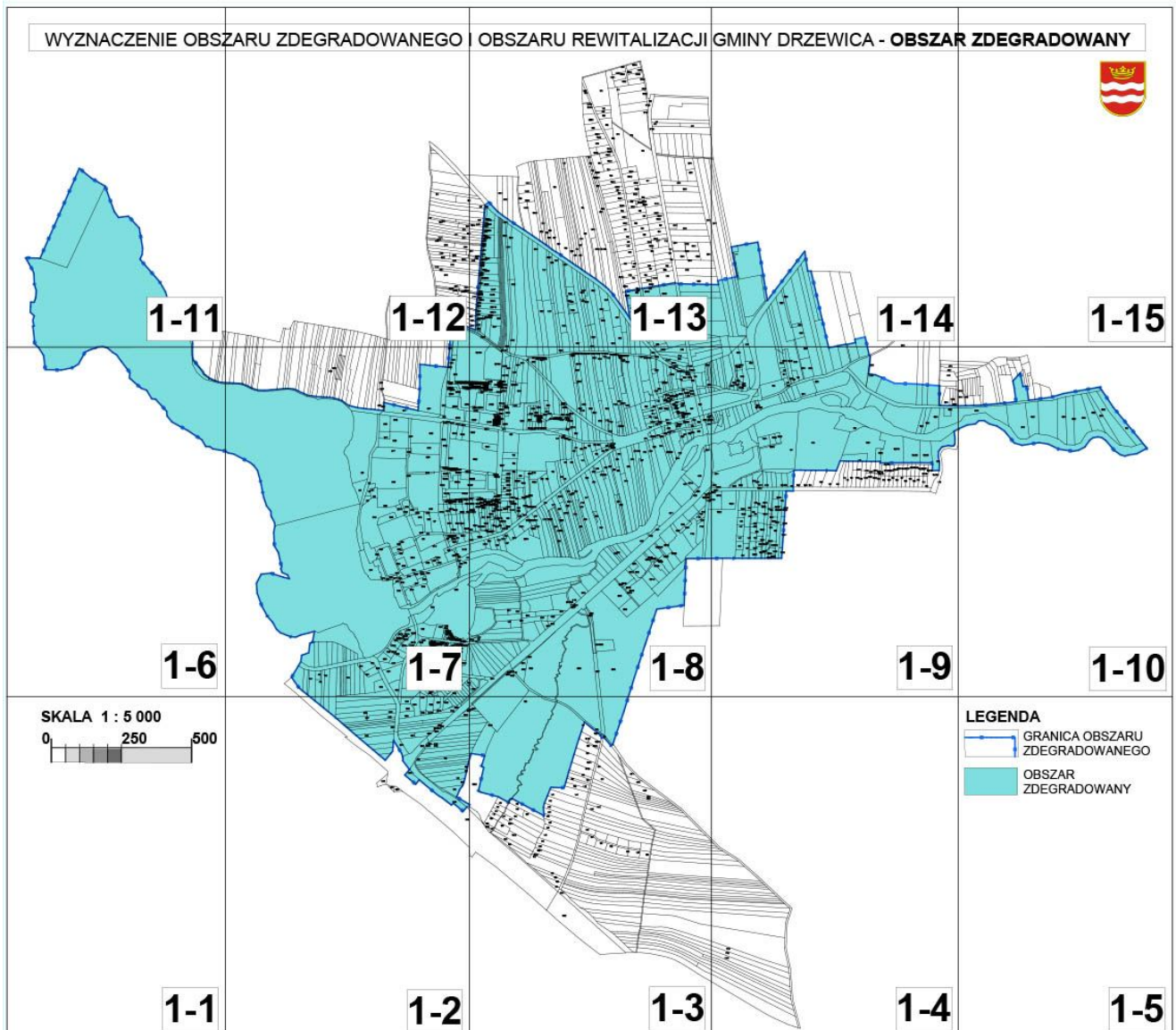
Przewodnicząca Rady  
Miejskiej w Drzewicy

**Dorota Maria Wiktorowicz**

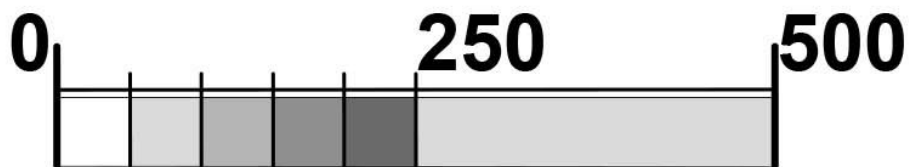
Załącznik Nr 1 do uchwały Nr LXIV/445/2023

Rady Miejskiej w Drzewicy

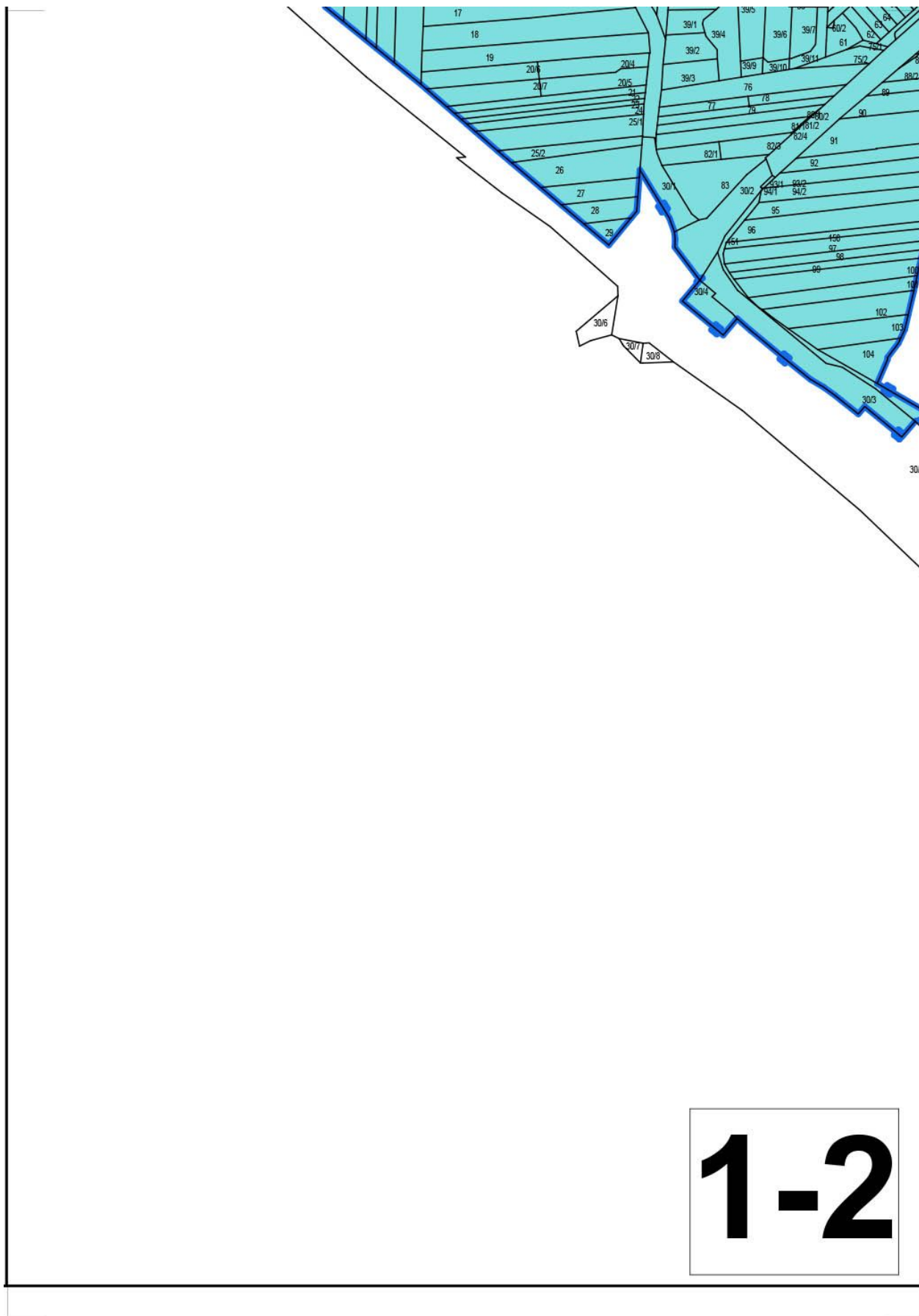
z dnia 29 września 2023 r.

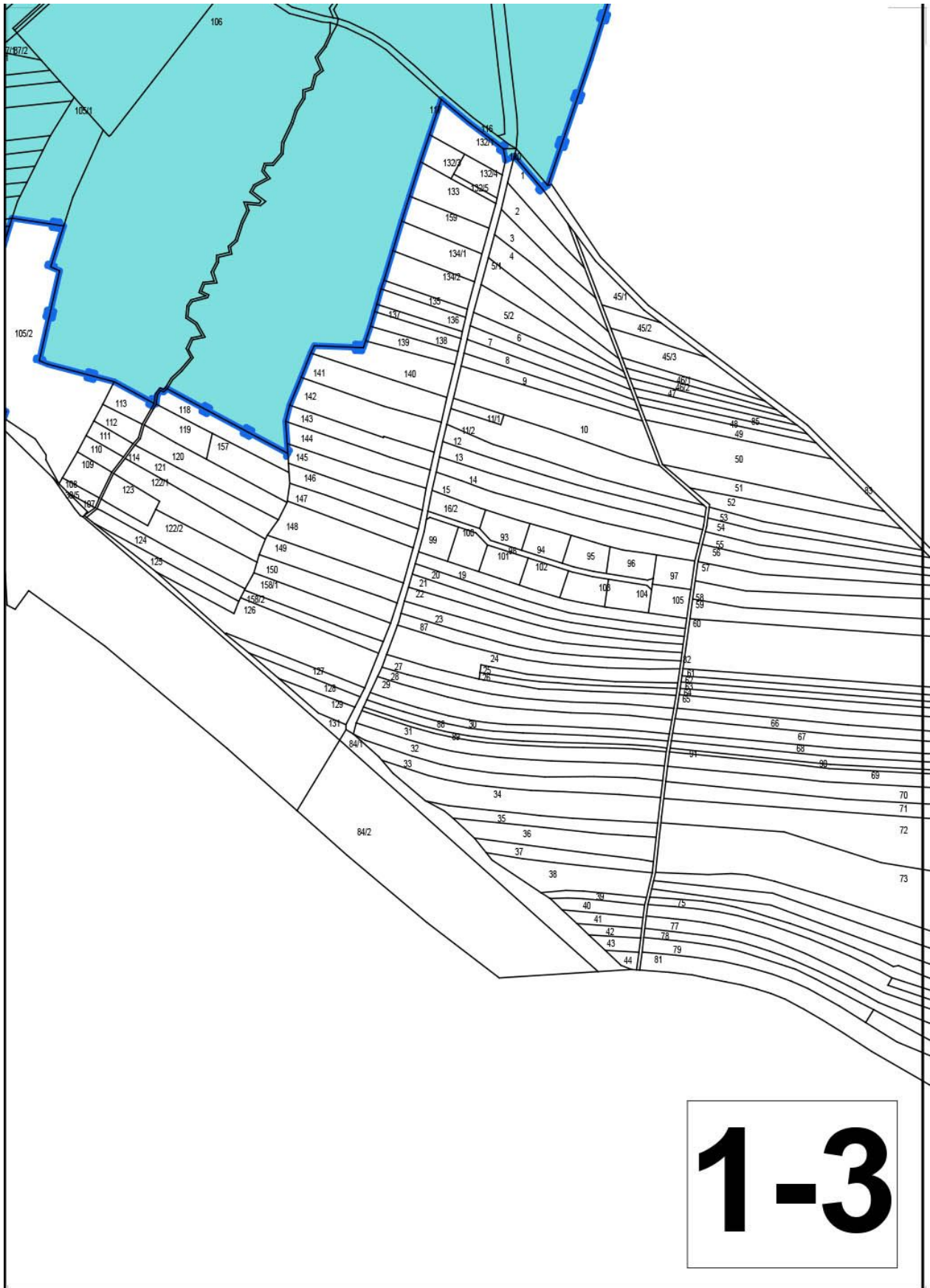
**Granice obszaru zdegradowanego Gminy Drzewica****UKŁAD ARKUSZY PUBLIKACJI ZAŁĄCZNIKA NR 1  
OBSZAR ZDEGRADOWANY**

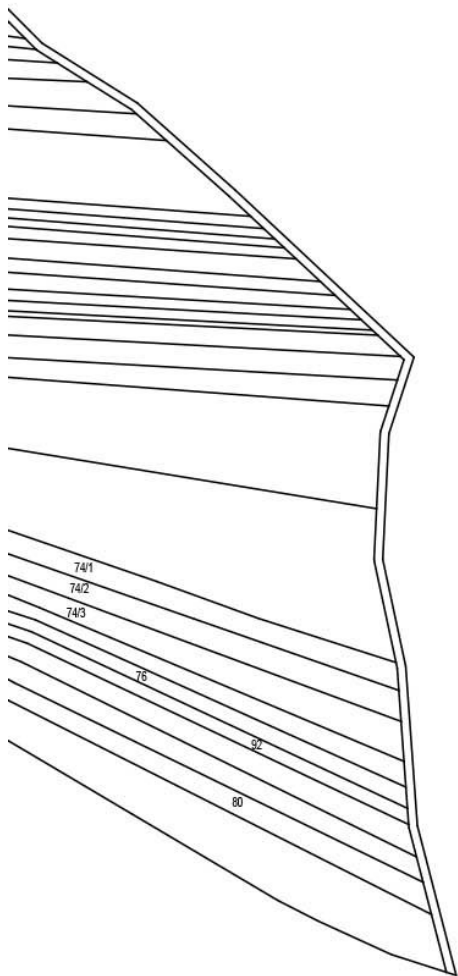
**SKALA 1 : 5 000**



**1-1**








**1-4**

# LEGENDA

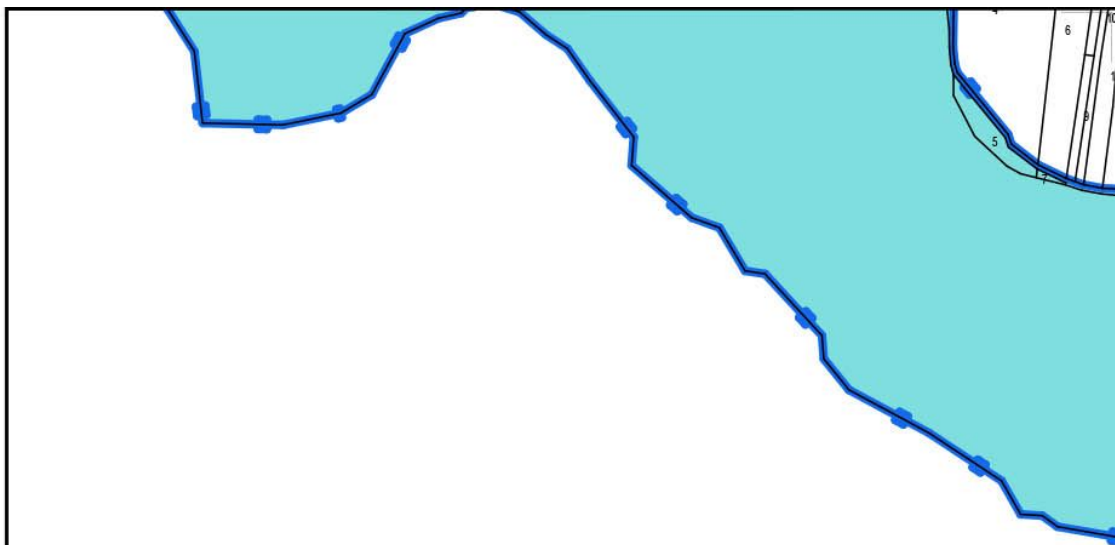


GRANICA OBSZARU  
ZDEGRADOWANEGO



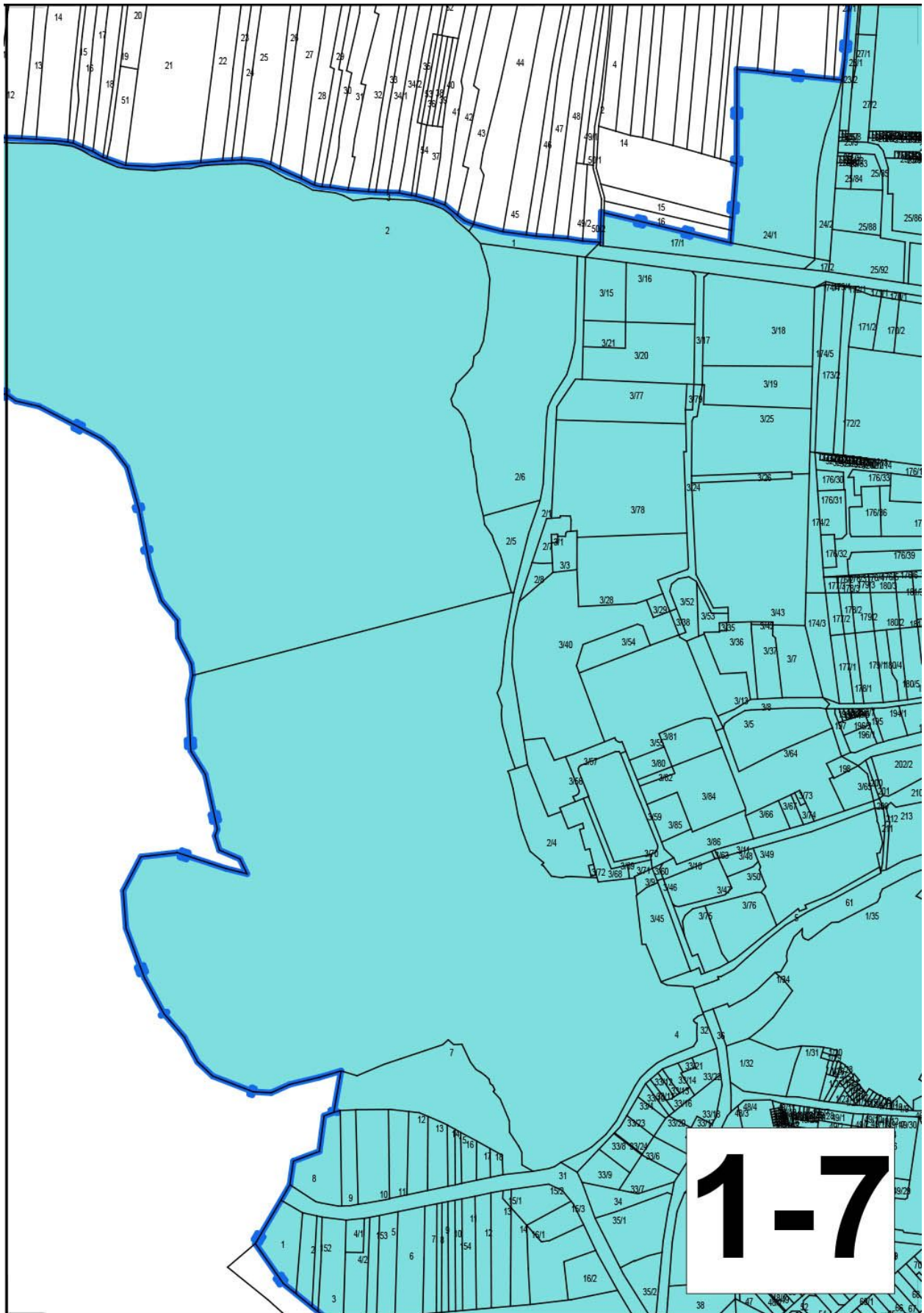
OBSZAR  
ZDEGRADOWANY

**1-5**

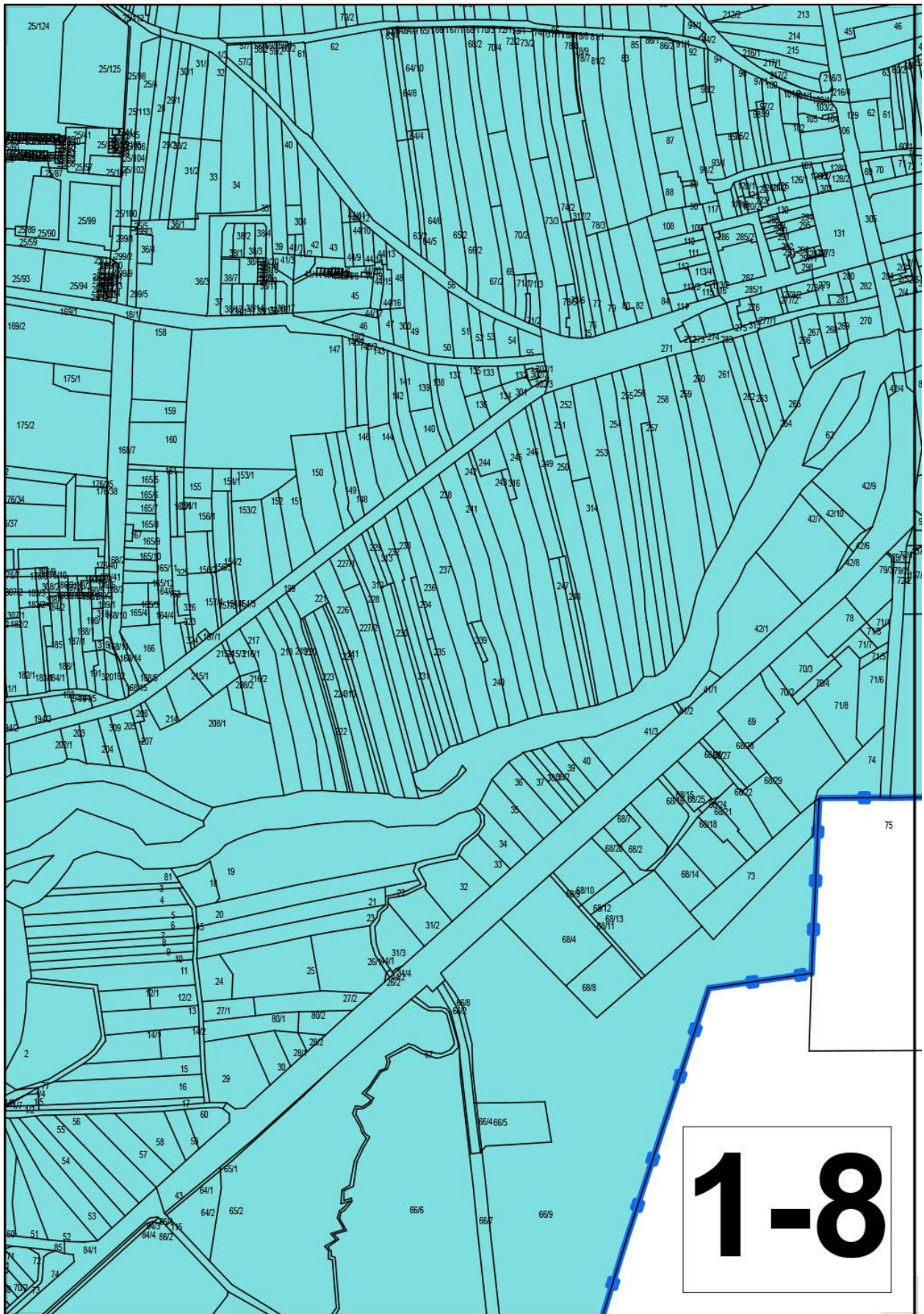


**1-6**



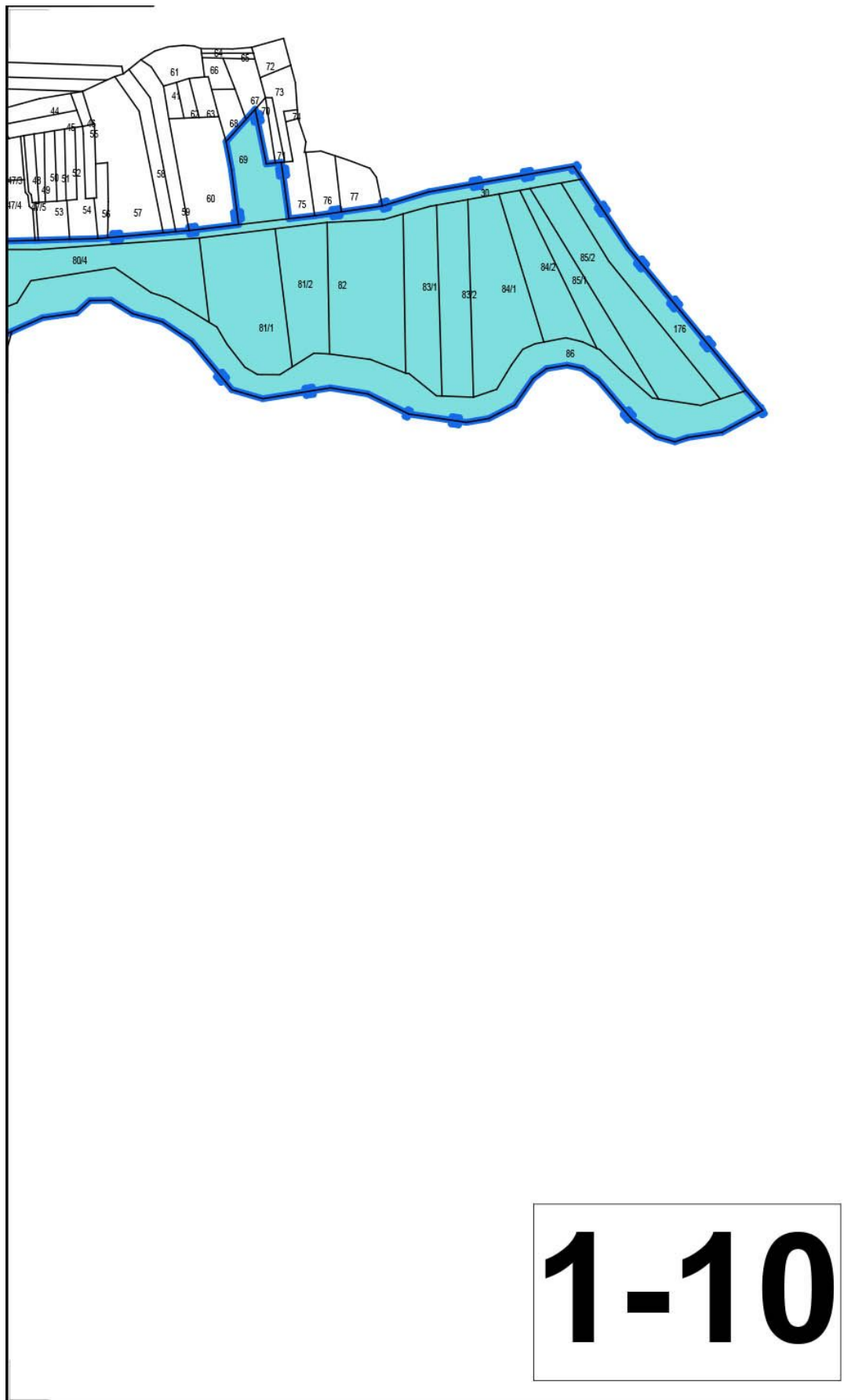




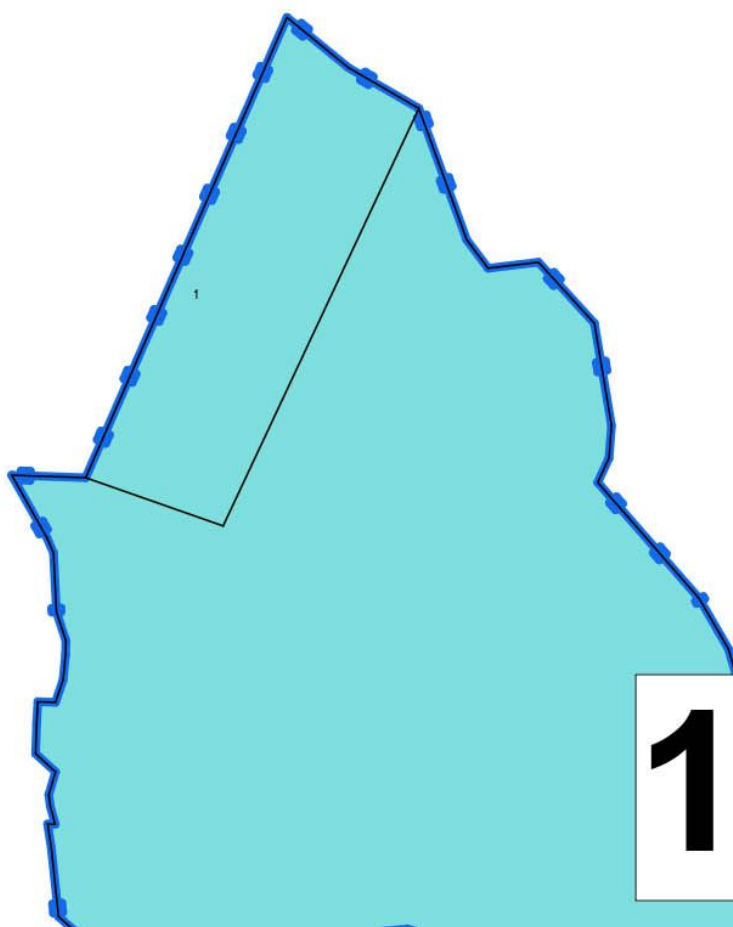






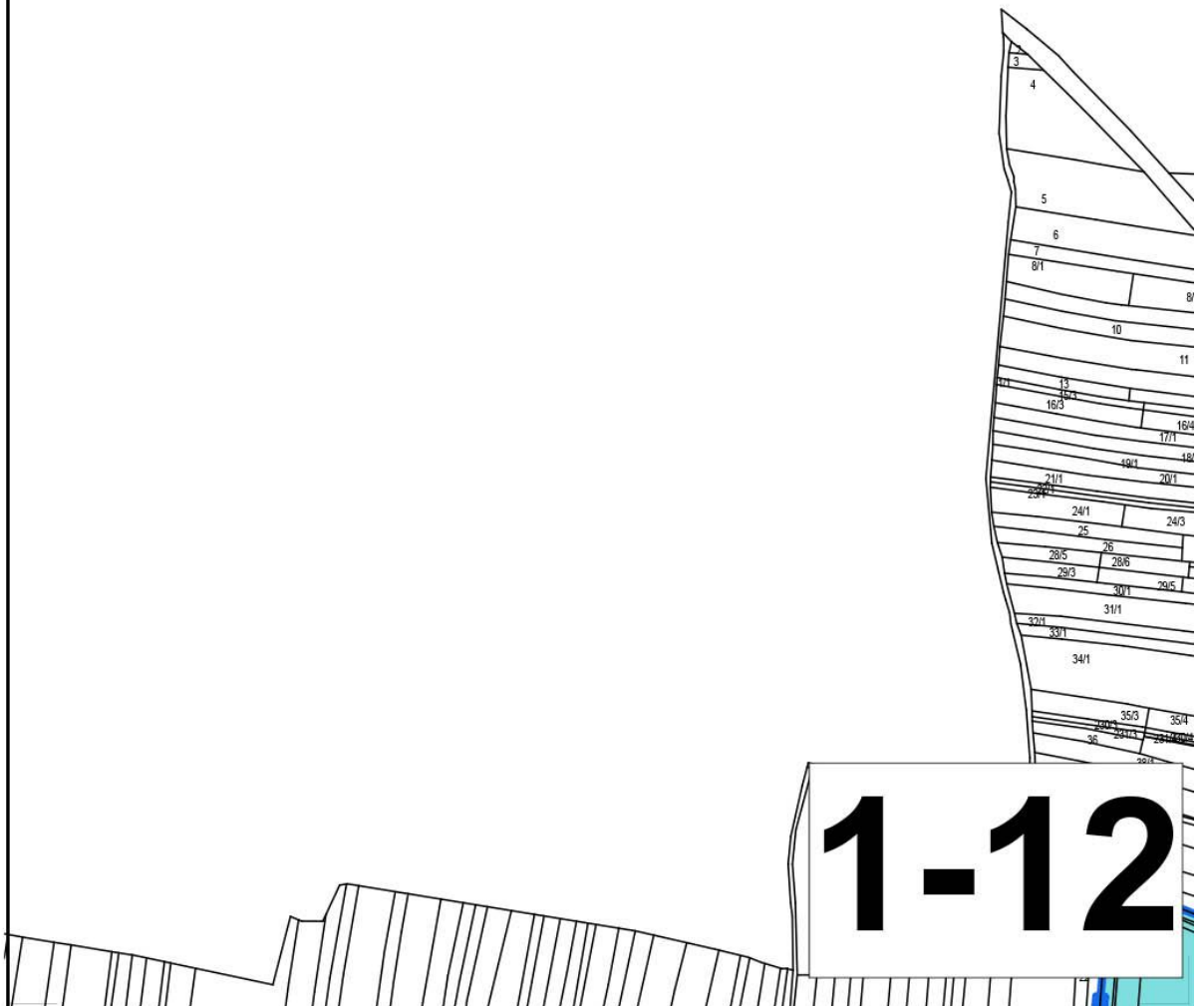


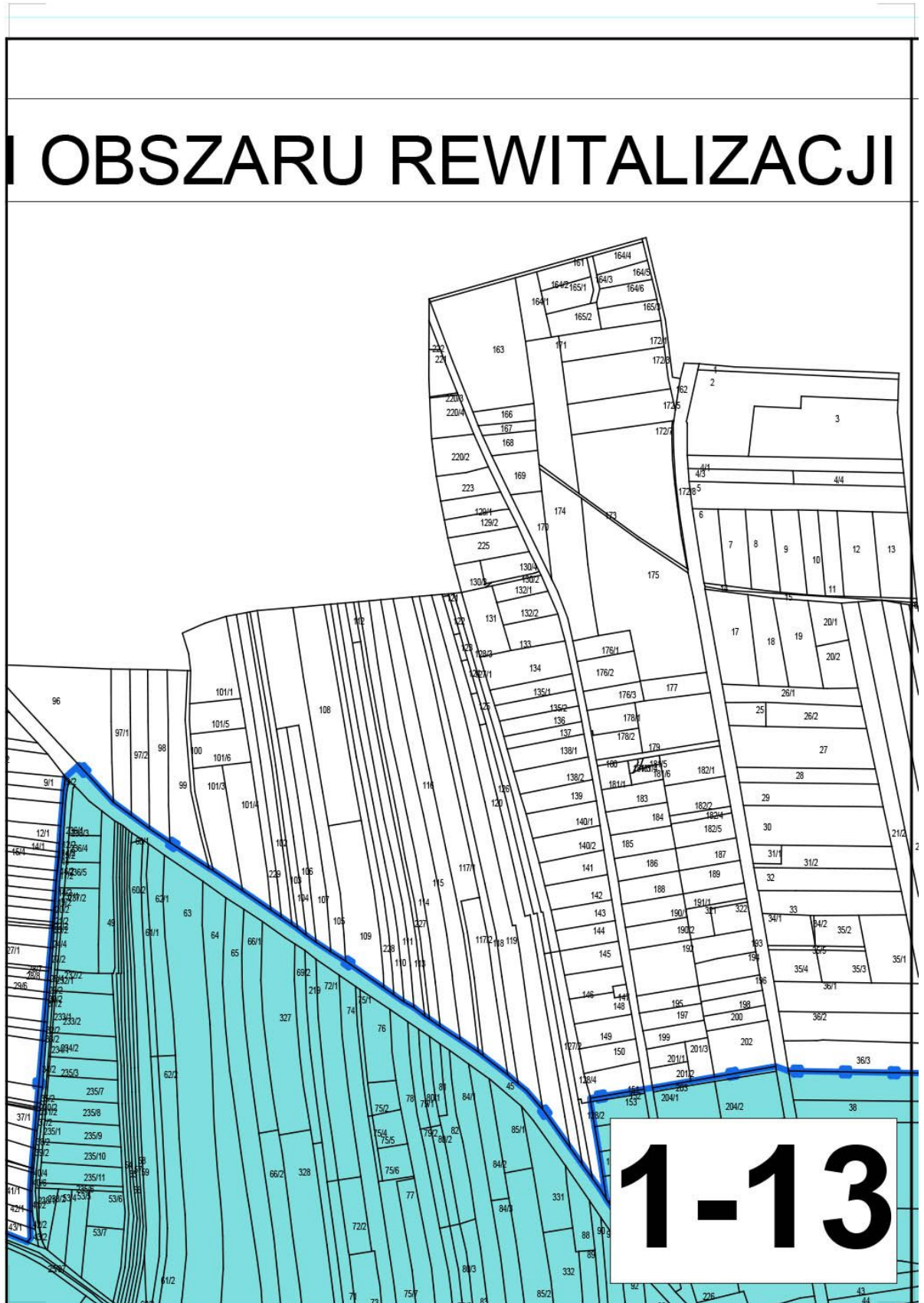
# WYZNACZENIE OBSZARU



**1-11**

# ZARU ZDEGRADOWANEGO

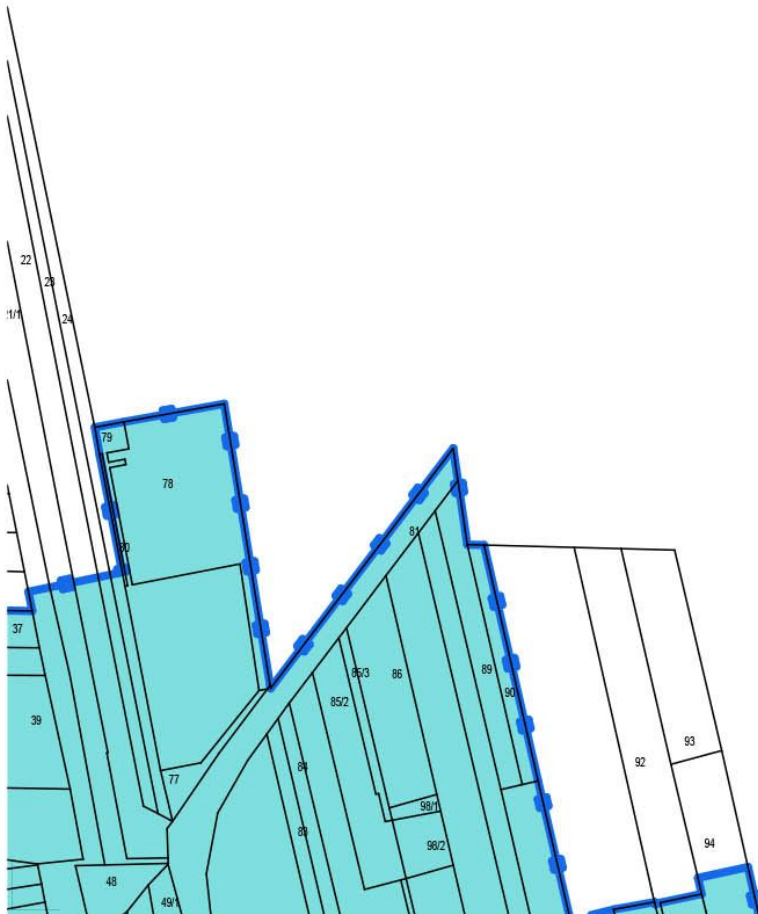




---

# GMINY DRZEWICA - OBSZAR

---



**1-14**

321



**R ZDEGRADOWANY**

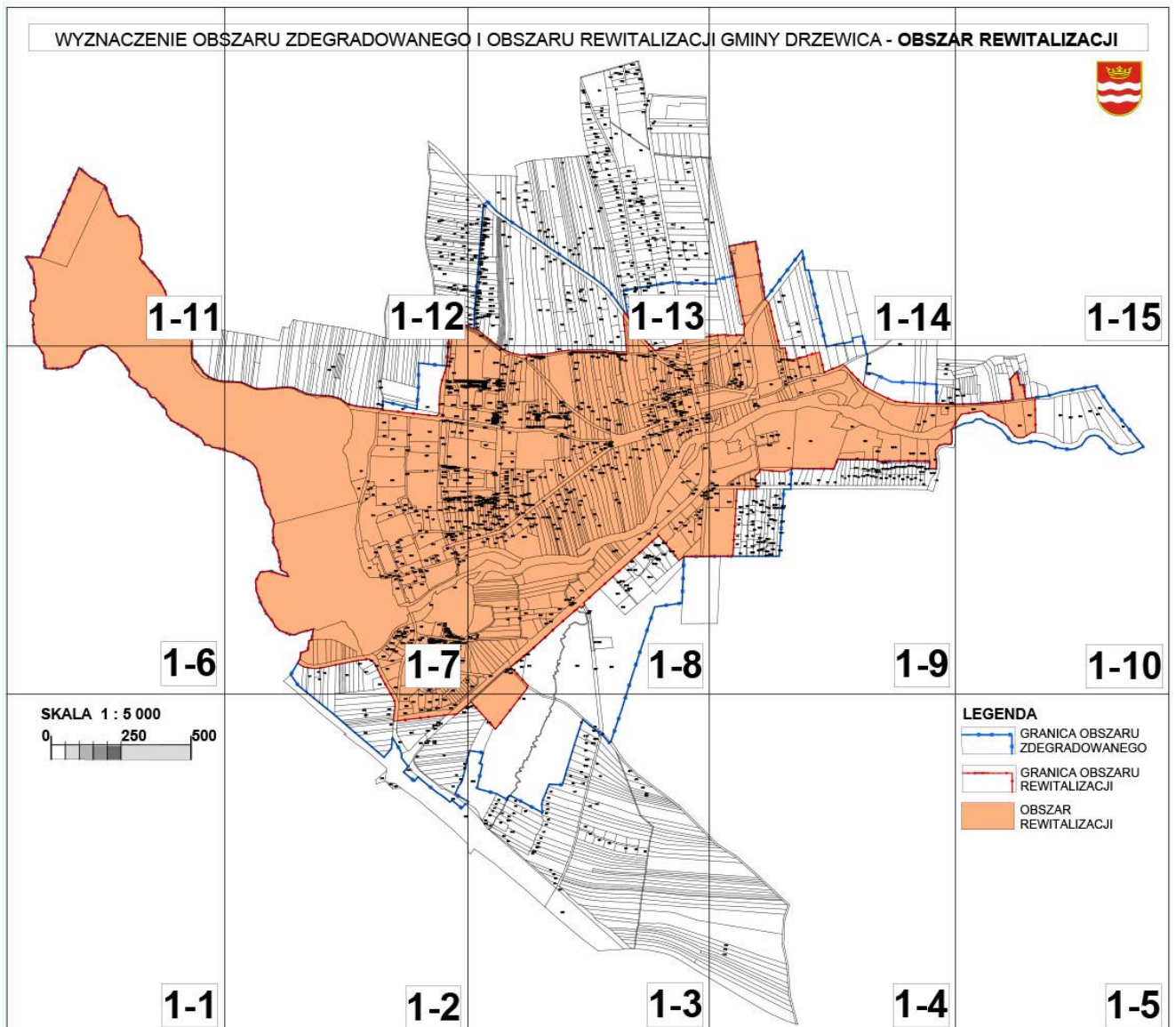


**1-15**

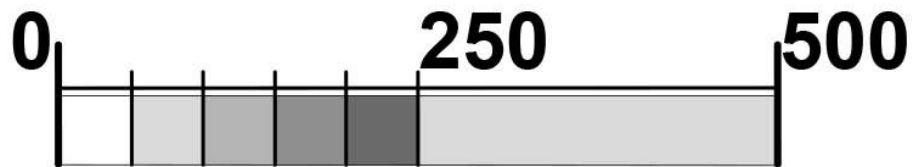
Załącznik Nr 2 do uchwały Nr LXIV/445/2023

Rady Miejskiej w Drzewicy

z dnia 29 września 2023 r.

**Granice obszaru rewitalizacji Gminy Drzewica****UKŁAD ARKUSZY PUBLIKACJI ZAŁĄCZNIKA NR 2  
OBSZAR REWITALIZACJI**

**SKALA 1 : 5 000**

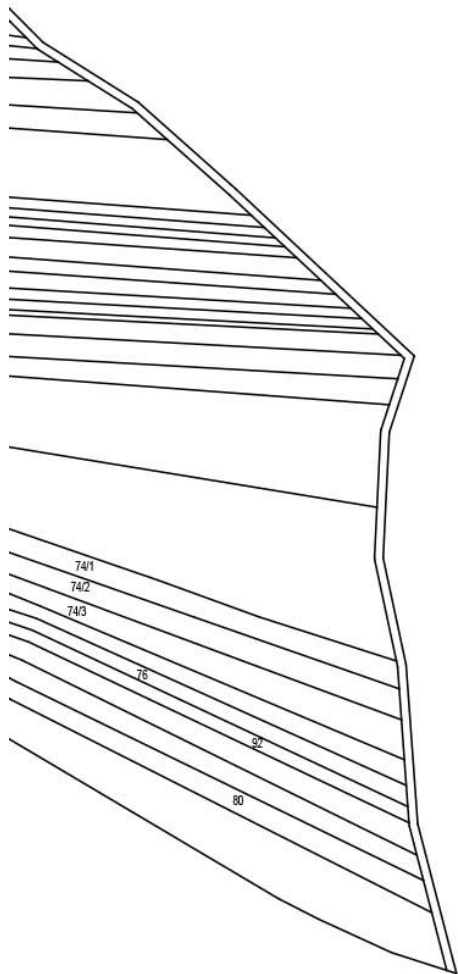


**1-1**



1-2






**1-4**

# LEGENDA



GRANICA OBSZARU  
ZDEGRADOWANEGO

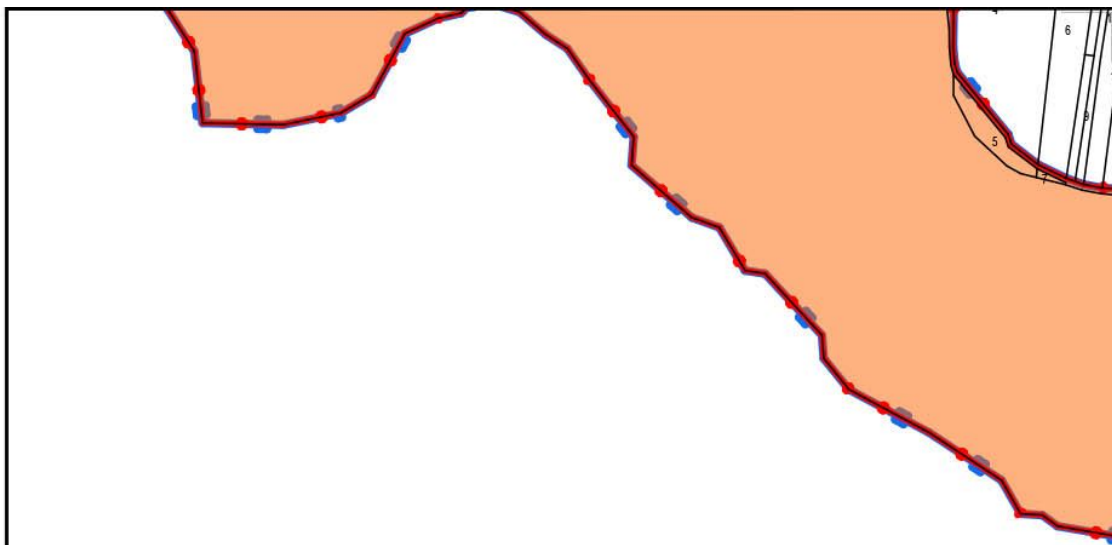


GRANICA OBSZARU  
REWITALIZACJI



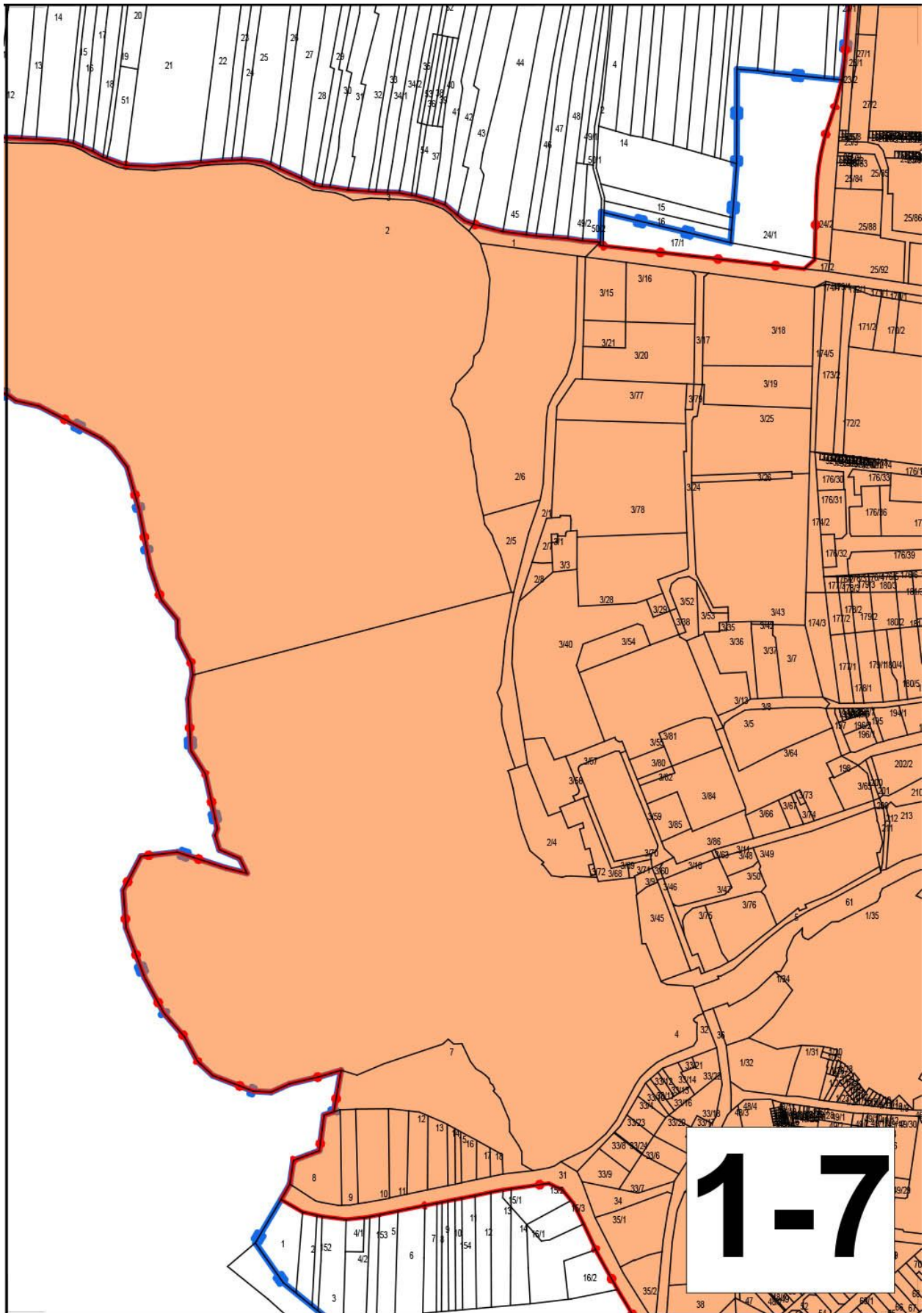
OBSZAR  
REWITALIZACJI

**1-5**

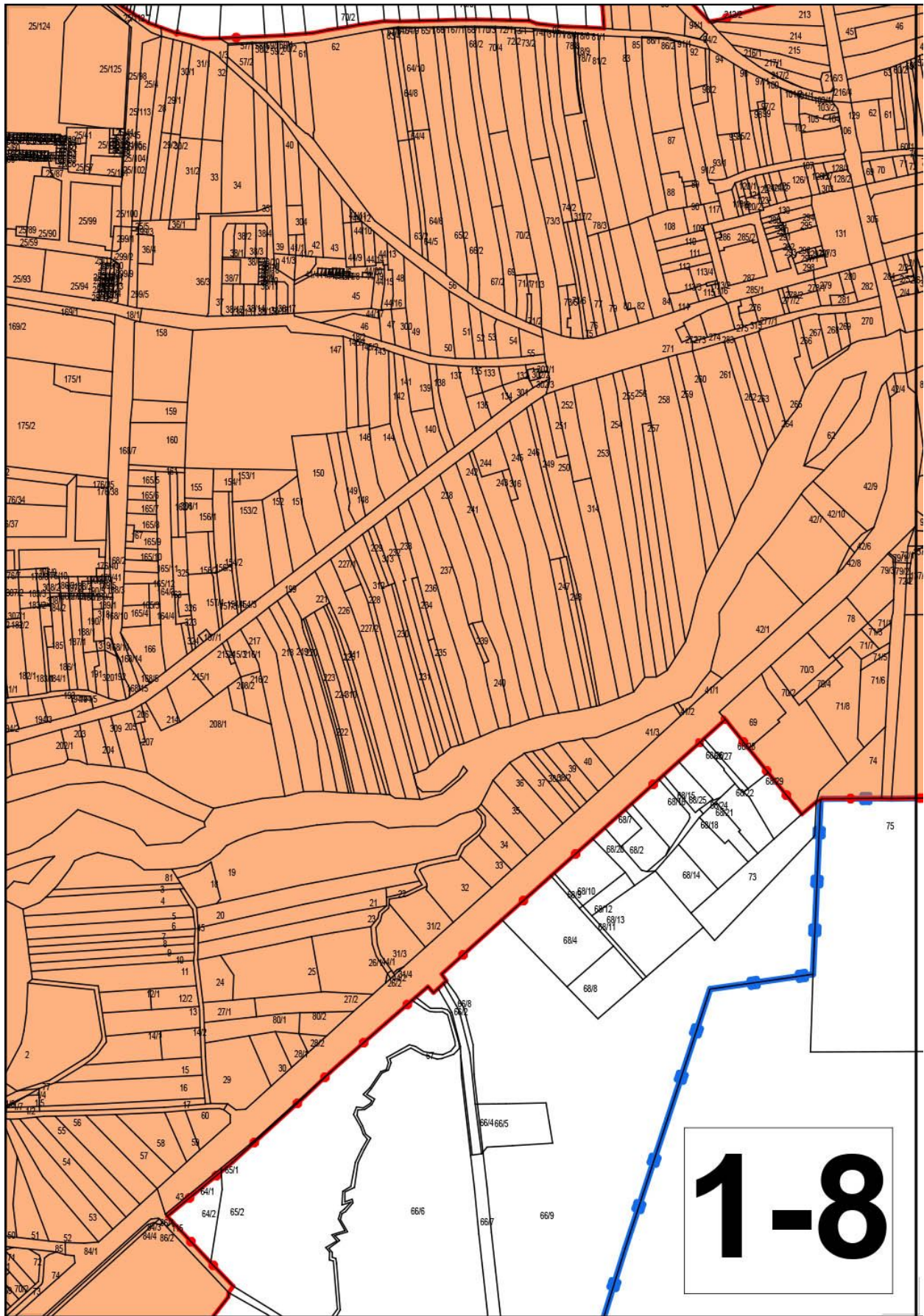


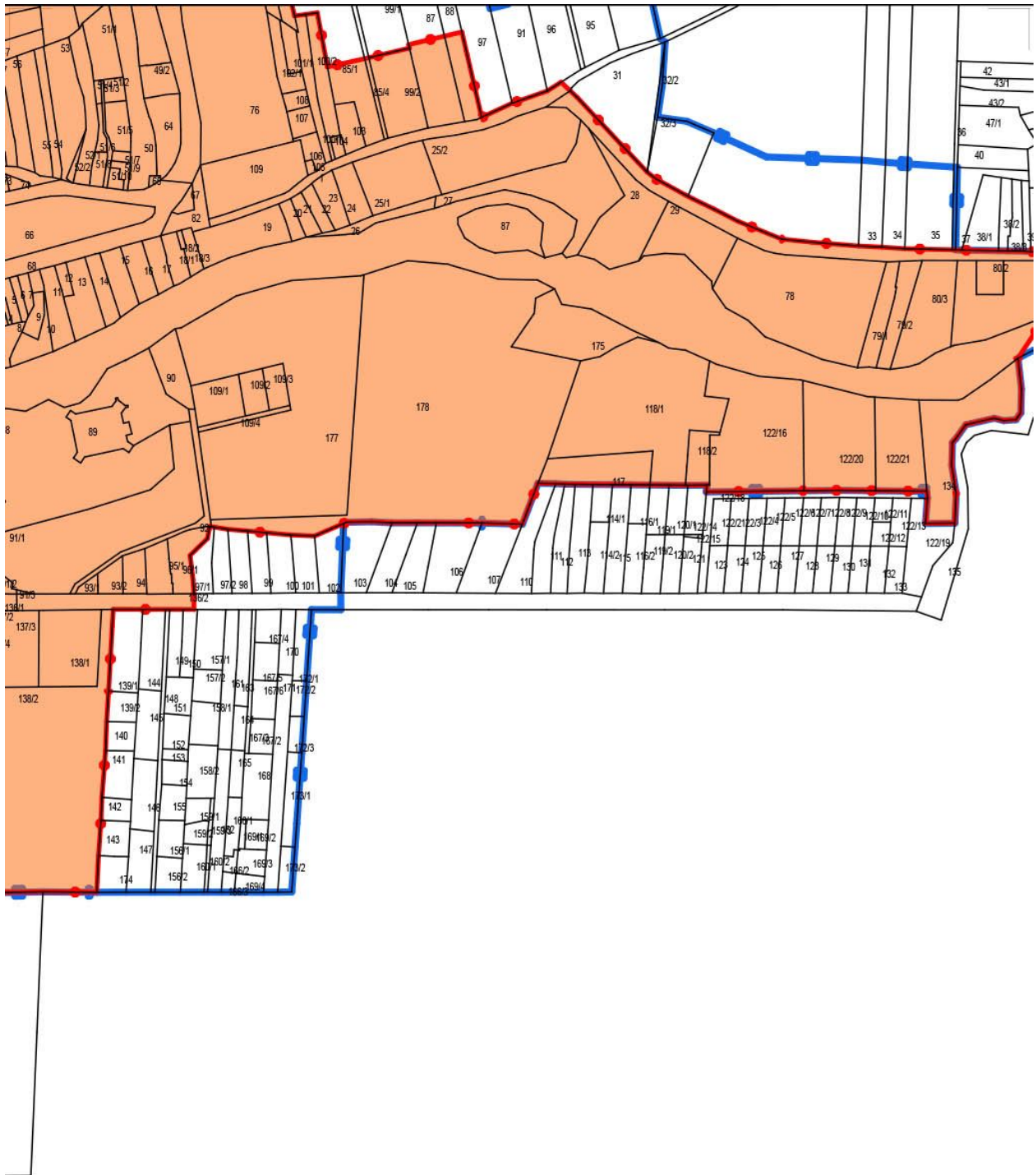
**1-6**





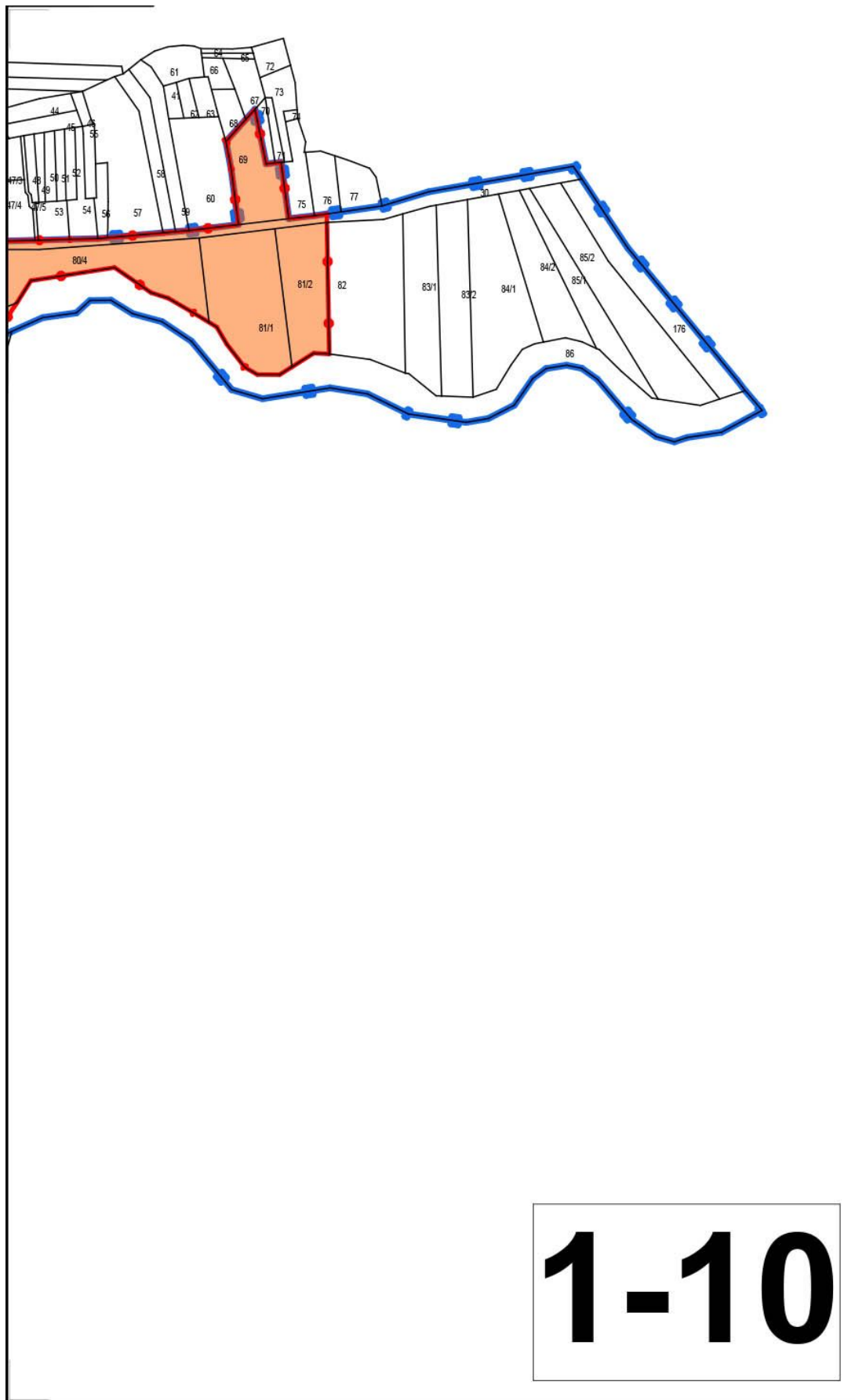




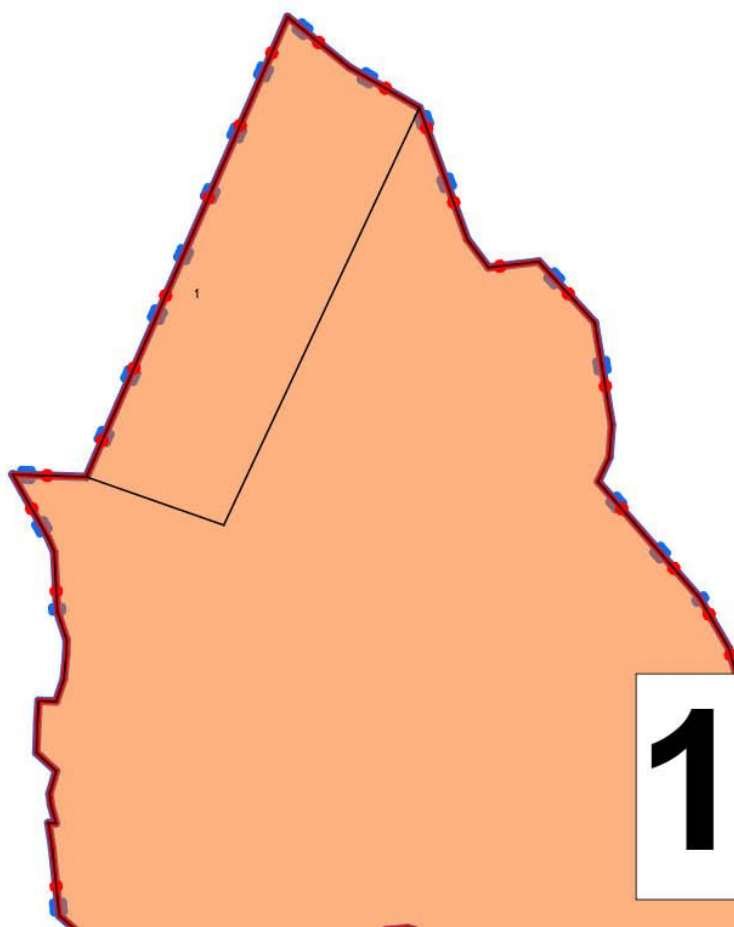


1-9



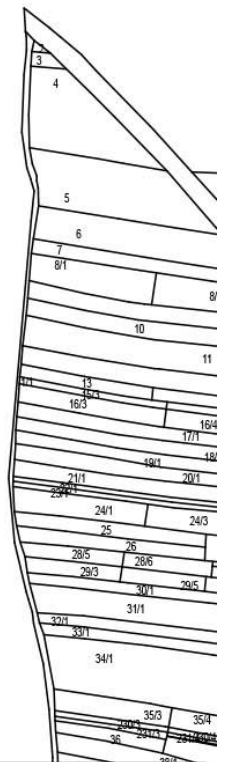


# WYZNACZENIE OBS

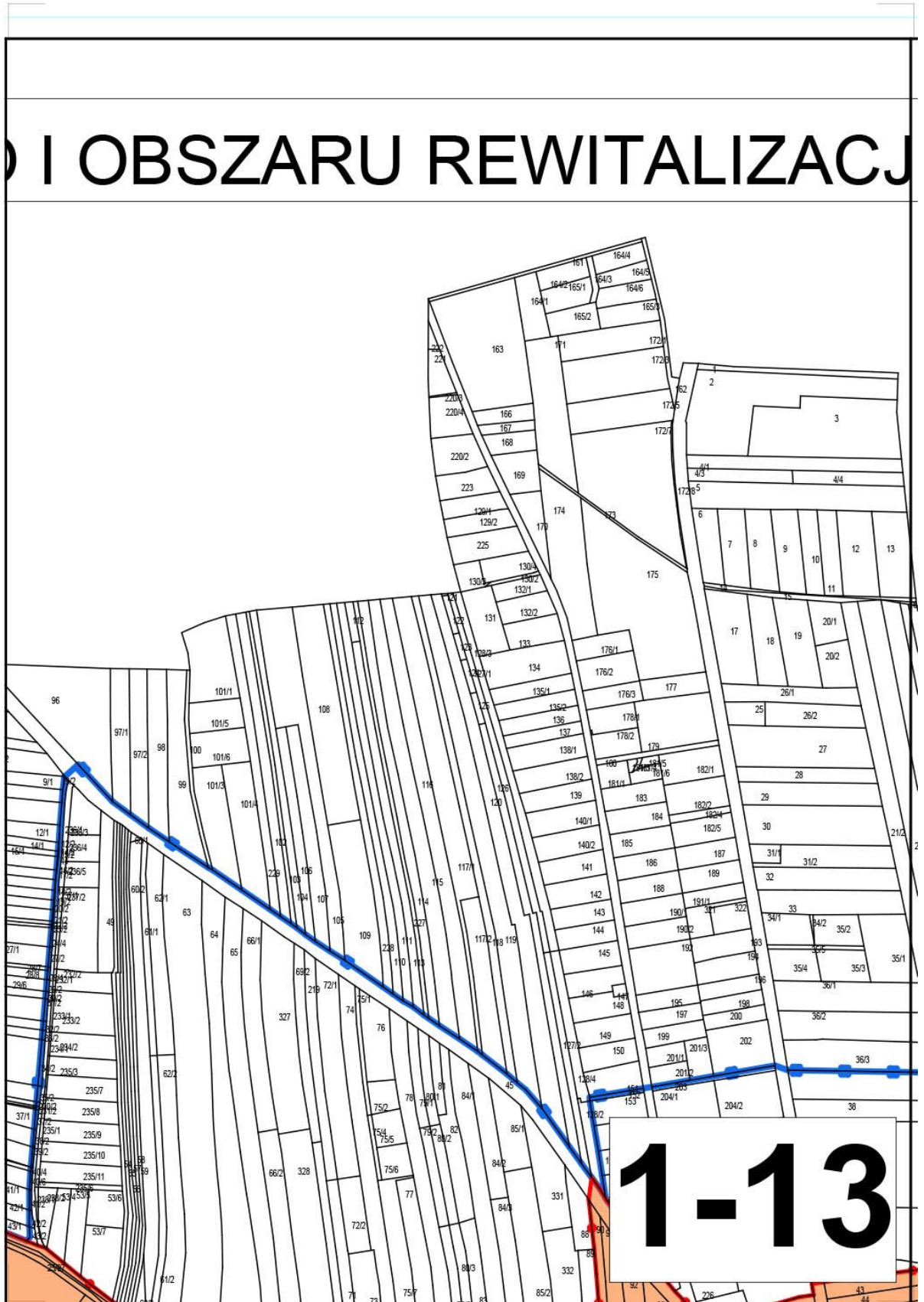


**1-11**

# SZARU ZDEGRADOWANEGC



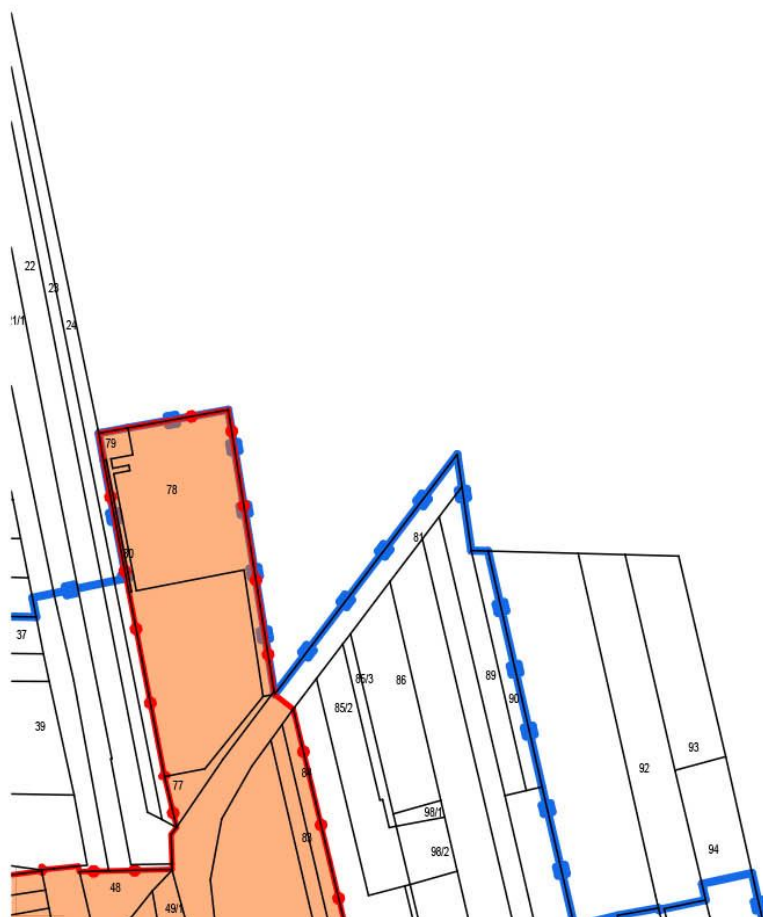
**1-12**



---

# I GMINY DRZEWICA - OBSZAR

---



**1-14**

321



# AR REWITALIZACJI



**1-15**