



DZIENNIK URZĘDOWY

WOJEWÓDZTWA ŁÓDZKIEGO

Łódź, dnia 22 września 2023 r.

Poz. 7906

UCHWAŁA NR LXV/641/2023 RADY MIEJSKIEJ W RZGOWIE

z dnia 30 sierpnia 2023 r.

w sprawie uchwalenia miejscowego planu zagospodarowania przestrzennego dla części miejscowości Guzew dz. nr 295/2 i dz. nr 300

Na podstawie art. 18 ust. 2 pkt. 5 ustawy z dnia 8 marca 1990 r. o samorządzie gminnym (Dz. U. z 2023 r. poz. 40, zm. z 2023 r. poz. 572) oraz art. 20 ust. 1 ustawy z dnia 27 marca 2003 r. o planowaniu i zagospodarowaniu przestrzennym (Dz. U. z 2023 r. poz. 977), w związku z uchwałą nr LII/538/2022 Rady Miejskiej w Rzgowie z dnia 26 października 2022 roku w sprawie przystąpienia do sporządzenia miejscowego planu zagospodarowania przestrzennego dla części miejscowości Guzew dz. nr 295/2 i dz. nr 300, stwierdzając że nie narusza on ustaleń zmiany Studium uwarunkowań i kierunków zagospodarowania przestrzennego gminy Rzgów, przyjętej uchwałą nr XXIII/218/2020 Rady Miejskiej w Rzgowie z dnia 22 kwietnia 2020 roku, uchwała się, co następuje:

Rozdział 1. Przepisy ogólne

§ 1. Uchwała się miejscowy plan zagospodarowania przestrzennego dla części miejscowości Guzew dz. nr 295/2 i dz. nr 300, zwany dalej „planem”, składający się z:

- 1) części tekstowej stanowiącej treść uchwały;
- 2) części graficznej, na którą składa się rysunek planu w skali 1: 1000 będący integralną częścią uchwały - załącznik Nr 1 do uchwały;
- 3) rozstrzygnięcia o sposobie rozpatrzenia uwag do projektu planu - załącznik Nr 2 do uchwały;
- 4) rozstrzygnięcia o sposobie realizacji, zapisanych w planie, inwestycji z zakresu infrastruktury technicznej, które należą do zadań własnych gminy, oraz zasadach ich finansowania - załącznik Nr 3 do uchwały;
- 5) danych przestrzennych – załącznik Nr 4 do uchwały.

§ 2. 1. Uchwała dotyczy obszaru, którego granice określono w uchwale Nr LII/538/2022 Rady Miejskiej w Rzgowie z dnia 26 października 2022 roku w sprawie przystąpienia do sporządzenia miejscowego planu zagospodarowania przestrzennego dla części miejscowości Guzew dz. nr 295/2 i dz. nr 300.

2. Granicę obszaru objętego planem oznaczono na rysunku planu.

§ 3. 1. Plan zawiera ustalenia dotyczące:

- 1) przeznaczenia terenów oraz linii rozgraniczających tereny o różnym przeznaczeniu lub różnych zasadach zagospodarowania;
- 2) zasad ochrony i kształtowania ładu przestrzennego;

- 3) zasad ochrony środowiska, przyrody i krajobrazu;
- 4) zasad kształtowania zabudowy oraz wskaźników zagospodarowania terenu, maksymalnej i minimalnej intensywności zabudowy jako wskaźnika powierzchni całkowitej zabudowy w odniesieniu do powierzchni działki budowlanej, minimalnego udziału procentowego powierzchni biologicznie czynnej w odniesieniu do powierzchni działki budowlanej, maksymalnej wysokości zabudowy, minimalnej liczby miejsc do parkowania w tym miejsc przeznaczonych na parkowanie pojazdów zaopatrzonych w kartę parkingową i sposobu ich realizacji oraz linii zabudowy i gabarytów obiektów;
- 5) szczegółowych zasad i warunków scalania i podziału nieruchomości objętych planem;
- 6) szczególnych warunków zagospodarowania terenów oraz ograniczenia w ich użytkowaniu, w tym zakaz zabudowy;
- 7) zasad modernizacji, rozbudowy i budowy systemów komunikacji i infrastruktury technicznej.

2. Z uwagi na brak występowania problematyki plan nie zawiera ustaleń dotyczących:

- 1) zasad kształtowania krajobrazu;
- 2) zasad ochrony dziedzictwa kulturowego i zabytków, w tym krajobrazów kulturowych oraz dóbr kultury współczesnej;
- 3) wymagań wynikających z potrzeb kształtowania przestrzeni publicznych;
- 4) granic i sposobów zagospodarowania terenów lub obiektów podlegających ochronie, na podstawie odrębnych przepisów, granic terenów górniczych, obszarów szczególnego zagrożenia powodzią, obszarów osuwania się mas ziemnych, krajobrazów priorytetowych określonych w audycie krajobrazowym oraz w planach zagospodarowania przestrzennego województwa;
- 5) sposobów i terminów tymczasowego zagospodarowania, urządzania i użytkowania terenów;
- 6) stawek procentowych, na podstawie, których ustala się opłatę za wzrost wartości nieruchomości spowodowany uchwaleniem planu.

3. Ustalenia planu określone są w treści niniejszej uchwały oraz na rysunku planu.

§ 4. 1. Następujące oznaczenia graficzne na rysunku planu są oznaczeniami będącymi ustaleniami planu:

- 1) granica obszaru objętego planem;
- 2) linia rozgraniczająca tereny o różnym przeznaczeniu lub różnych zasadach zagospodarowania;
- 3) nieprzekraczalna linia zabudowy;
- 4) strefa ochronna od napowietrznej linii elektroenergetycznej średniego napięcia;
- 5) zwymiarowane odległości mierzone w metrach;
- 6) symbole przeznaczenia terenu.

2. Pozostałe oznaczenia graficzne na rysunku planu są oznaczeniami informacyjnymi niebędącymi ustaleniami planu.

§ 5. Ustala się tereny wyznaczone liniami rozgraniczającymi:

- 1) teren usług sportu i rekreacji oznaczony symbolem 1US;
- 2) tereny dróg lokalnych oznaczone symbolami 1KDL, 2KDL.

§ 6. 1. Ilekroć w niniejszej uchwale jest mowa o:

- 1) liniach rozgraniczających – należy przez to rozumieć linie rozgraniczające tereny o różnym przeznaczeniu lub różnych zasadach zagospodarowania;
- 2) terenie – należy przez to rozumieć wydzieloną liniami rozgraniczającymi część obszaru planu, oznaczoną symbolem numerowym i literowym;
- 3) nieprzekraczalnej linii zabudowy – należy przez to rozumieć linię ograniczającą teren na którym dopuszcza się sytuowanie budynków określonych w ustaleniach planu z zakazem przekraczania jej budynkami, za

wyjątkiem urządzeń infrastruktury technicznej, zadaszeń, schodów, podestów, pochylni, murków oporowych dla których zastosowanie mają przepisy odrębne;

4) wysokości zabudowy – należy przez to rozumieć:

- a) wysokość budynku mierzona zgodnie z przepisami odrębnymi z zakresu prawa budowlanego,
- b) wysokość pozostałych obiektów budowlanych, jako wysokość mierzona od najniższej położonego punktu w obrysie zewnętrznym obiektu na poziomie terenu do najwyższego punktu tego obiektu;

5) powierzchni zabudowy – należy przez to rozumieć powierzchnię wyznaczoną przez rzut pionowy po zewnętrznym obrysie ścian budynku w stanie wykończonym.

2. Pozostałe pojęcia użyte w uchwale należy rozumieć zgodnie z definicjami określonymi w przepisach odrębnych regulujących dziedzinę, w kontekście której te pojęcia występują, a w przypadku braku tych definicji zgodnie z powszechnie przyjętym znaczeniem tych pojęć.

3. Wskaźniki zagospodarowania terenu dotyczące minimalnej powierzchni biologicznie czynnej, maksymalnej powierzchni zabudowy oraz intensywności zabudowy odnoszą się do powierzchni działki budowlanej.

4. Ustalenia planu określające zasady i warunki sytuowania obiektów budowlanych, ich gabaryty, standardy jakościowe oraz rodzaje materiałów budowlanych, z jakich mogą być wykonane nie dotyczą obiektów małej architektury.

Rozdział 2.

Zasady ochrony i kształtowania ładu przestrzennego

§ 7. 1. Ustala się kształtowanie zabudowy zgodnie z wyznaczonymi na rysunku planu nieprzekraczalnymi liniami zabudowy oraz wskaźnikami zagospodarowania terenu określonymi w ustaleniach szczegółowych.

2. Zakaz stosowania pokryć dachowych budynków w kolorze żółtym, niebieskim, zielonym.

Rozdział 3.

Zasady ochrony środowiska, przyrody i krajobrazu

§ 8. 1. Ustala się zakaz:

- 1) lokalizacji przedsięwzięć mogących znacząco oddziaływać na środowisko, określonych na podstawie przepisów odrębnych za wyjątkiem inwestycji celu publicznego oraz urządzeń infrastruktury technicznej;
- 2) lokalizowania obiektów i urządzeń oraz prowadzenia działalności powodującej przekroczenie dopuszczalnych wielkości oddziaływania na środowisko poprzez emisję substancji i energii w szczególności dotyczące wytwarzania hałasu, wibracji, promieniowania, zanieczyszczenia powietrza, gleby, wód powierzchniowych i podziemnych;
- 3) wprowadzania ścieków niespełniających wartości określonych w przepisach odrębnych do wód powierzchniowych lub do ziemi.

2. Dla terenu 1US ustala się klasyfikację ochrony akustycznej jak dla terenu rekreacyjno - wypoczynkowego.

3. Na obszarze planu występują urządzenia wodne dla których ustala się obowiązek ich zachowania i utrzymania z możliwością ich przebudowy w sposób zapewniający ich prawidłowe funkcjonowanie lub likwidację zgodnie z przepisami odrębnymi z zakresu prawa wodnego.

4. Zmiany stosunków gruntowo-wodnych nie mogą negatywnie oddziaływać na tereny sąsiednie, a sposób odprowadzenia wód opadowych powinien uwzględniać uwarunkowania terenów sąsiednich i nie może powodować na nich szkód zgodnie z przepisami odrębnymi z zakresu prawa wodnego.

5. Cały obszar objęty planem zlokalizowany jest w granicach Głównego Zbiornika Wód Podziemnych Nr 401 Niecka Łódzka.

Rozdział 4.

Szczegółowe zasady i warunki scalania i podziału nieruchomości

§ 9. Ustala się szczegółowe zasady i warunki scalania i podziału nieruchomości:

- 1) powierzchnia działek w procedurze scalania i podziału nieruchomości mniejsza niż 1500 m²;
- 2) szerokość frontu działki w procedurze scalania i podziału nieruchomości nie mniejsza niż 20 m;
- 3) kąt położenia granic działki w procedurze scalania i podziału nieruchomości w stosunku do pasa drogowego w przedziale od 80⁰ do 100⁰.

Rozdział 5.

Szczególne warunki zagospodarowania terenów oraz ograniczenia w ich użytkowaniu, w tym zakaz zabudowy

§ 10. 1. Ustala się zakaz lokalizacji pomieszczeń przeznaczonych na pobyt ludzi, tworzenia nasadzeń i utrzymywania drzew i krzewów o wysokości większej niż 3 m w strefie ochronnej od napowietrznej linii elektroenergetycznej średniego napięcia wynoszącej 6 m od osi linii.

2. W przypadku likwidacji linii elektroenergetycznej średniego napięcia zakaz dotyczący strefy ochronnej nie obowiązuje.

Rozdział 6.

Ustalenia szczegółowe dla poszczególnych terenów

§ 11. 1. Dla terenu oznaczonego symbolem **1US** ustala się przeznaczenie jako teren usług sportu i rekreacji.

2. W granicach terenu ustala się możliwość lokalizacji obiektów budowlanych i urządzeń związanych z kulturą, sportem i rekreacją, w szczególności wiat, altan, obiektów małej architektury, kładek, obiektów budowlanych związanych z utrzymaniem terenu, szaleków oraz budowli związanych z miejscem pamięci, pomników, masztów, tablic pamiątkowych lub informacyjnych, urządzeń budowlanych, ścieżek pieszych i dydaktycznych, placów, dróg wewnętrznych i wiat przystankowych, urządzeń infrastruktury technicznej, zbiorników i urządzeń wodnych.

3. Zasady kształtowania zabudowy oraz wskaźniki zagospodarowania terenu:

- 1) obowiązuje nieprzekraczalna linia zabudowy zgodnie z rysunkiem planu;
- 2) minimalna powierzchnia biologicznie czynna – 40%;
- 3) maksymalna powierzchnia zabudowy – 10%;
- 4) intensywność zabudowy – od 0,001 do 0,1;
- 5) maksymalna wysokość zabudowy z zastrzeżeniem pkt 6 – 10 m;
- 6) maksymalna wysokość budynków – 5 m;
- 7) dachy o kącie nachylenia głównych połaci dachowych do 45⁰;
- 8) pokrycie głównych połaci dachowych budynków o kącie nachylenia większym niż 10⁰ w kolorach ceglanych, brązowych, czarnych, grafitowych.

§ 12. 1. Dla terenów oznaczonych symbolami **1KDL**, **2KDL** ustala się przeznaczenie jako tereny dróg lokalnych.

2. Dopuszcza się lokalizację urządzeń infrastruktury technicznej, urządzeń wodnych, ścieżek rowerowych oraz urządzeń komunikacyjnych zgodnie z obowiązującymi w tym zakresie przepisami odrębnymi.

Rozdział 7.

Ustalenia w zakresie komunikacji

§ 13. 1. Ustala się obsługę komunikacyjną obszaru objętego planem za pomocą terenów **1KDL** i **2KDL** oraz poprzez istniejące drogi publiczne graniczące z obszarem planu.

2. Ustala się powiązanie układu komunikacyjnego obszaru planu z układem zewnętrznym poprzez drogi publiczne bezpośrednio graniczące z obszarem planu.

3. Ustala się tereny dróg lokalnych:

- 1) teren 1KDL o szerokości zmiennej od 0,0 m do 9,0 m w liniach rozgraniczających zgodnie z rysunkiem planu, będący poszerzeniem istniejącej drogi publicznej;
- 2) teren 2KDL o szerokości 2,0 m w liniach rozgraniczających zgodnie z rysunkiem planu, będący poszerzeniem istniejącej drogi publicznej.

4. Na każde rozpoczęte 100 m² powierzchni użytkowej budynku należy zapewnić nie mniej niż jedno miejsce parkingowe dla samochodów.

5. Jeżeli powierzchnia użytkowa usług jest większa niż 200 m² należy dodatkowo zapewnić minimum jedno miejsce do parkowania dla pojazdów wyposażonych w kartę parkingową.

6. Ustala się obowiązek urządzenia stanowisk postojowych dla pojazdów zaopatrzonych w kartę parkingową na zasadach i w ilości nie mniejszej niż określona w przepisach odrębnych dla stanowisk postojowych wyznaczanych na drogach publicznych, strefach zamieszkania i strefach ruchu.

Rozdział 8.

Ustalenia w zakresie infrastruktury technicznej

§ 14. 1. Ustala się zaopatrzenie terenów w urządzenia infrastruktury technicznej poprzez istniejący, rozbudowywany i planowany system uzbrojenia terenów.

2. Ustala się możliwość zachowania i użytkowania istniejących urządzeń infrastruktury technicznej oraz ich remontu, rozbudowy, przebudowy, odbudowy oraz wymiany.

3. W zakresie zaopatrzenia w wodę ustala się:

- 1) zaopatrzenie z sieci wodociągowej;
- 2) przeciwpożarowe zaopatrzenie w wodę należy realizować zgodnie z przepisami odrębnymi dotyczącymi ochrony przeciwpożarowej;
- 3) jeżeli nie narusza to przepisów odrębnych dopuszcza się możliwość lokalizacji indywidualnych ujęć wody.

4. W zakresie odprowadzenia ścieków ustala się:

- 1) odprowadzanie ścieków do sieci kanalizacji sanitarnej po jej wybudowaniu;
- 2) jeżeli nie narusza to przepisów odrębnych dopuszcza się odprowadzanie ścieków do zbiorników na nieczystości ciekłe.

5. W zakresie odprowadzenia wód opadowych lub roztopowych ustala się:

- 1) odprowadzanie wód opadowych lub roztopowych do sieci kanalizacji deszczowej po jej wybudowaniu;
- 2) możliwość zagospodarowania wód opadowych lub roztopowych poprzez infiltrację powierzchniową i podziemną do gruntu lub poprzez stosowanie systemów rozsączających, zbiorników odparowujących i retencyjnych, studni chłonnych, odprowadzanie do rowów i kanałów zgodnie z przepisami odrębnymi;
- 3) zakaz zagospodarowywania wód opadowych lub roztopowych na działce w sposób zmieniający stosunki wodne na działkach sąsiednich zgodnie z przepisami odrębnymi.

6. Ustala się zaopatrzenie w energię elektryczną z sieci elektroenergetycznej oraz z odnawialnych źródeł energii.

7. W zakresie zaopatrzenia w gaz ustala się:

- 1) zaopatrzenie z sieci gazowej;
- 2) dopuszcza się możliwość korzystania z indywidualnych źródeł zaopatrzenia w gaz.

8. W zakresie zaopatrzenia w ciepło do celów grzewczych i ciepłej wody użytkowej, ustala się zaopatrzenie z lokalnych i indywidualnych źródeł ciepła spełniających przepisy odrębne i normy w zakresie emisji spalin oraz z odnawialnych źródeł energii, z dopuszczeniem możliwości korzystania ze wspólnego źródła ciepła dla grupy obiektów.

9. W zakresie telekomunikacji ustala się wykorzystanie istniejącej i projektowanej infrastruktury telekomunikacyjnej sieci bezprzewodowych oraz przewodowych.

10. Ustalona maksymalna wysokość zabudowy dla poszczególnych terenów nie dotyczy inwestycji celu publicznego z zakresu łączności publicznej.

11. Na całym obszarze planu dopuszcza się lokalizację urządzeń wytwarzających energię z odnawialnych źródeł energii wyłącznie jako mikroinstalacje.

12. Ustala się obowiązek gromadzenia odpadów i nieczystości stałych w urządzeniach do tego przystosowanych oraz ich odbiór i usuwanie zgodnie z przepisami odrębnymi.

Rozdział 9. Ustalenia końcowe

§ 15. Dla terenów objętych planem nie ustala się stawki procentowej służącej naliczaniu opłaty z tytułu wzrostu wartości nieruchomości w związku z uchwaleniem planu.

§ 16. W granicach obszaru objętego planem traci moc ustalenia miejscowego planu zagospodarowania przestrzennego gminy Rzgów, przyjętego uchwałą Nr XI/95/2003 Rady Gminy Rzgów z dnia 22 lipca 2003 roku.

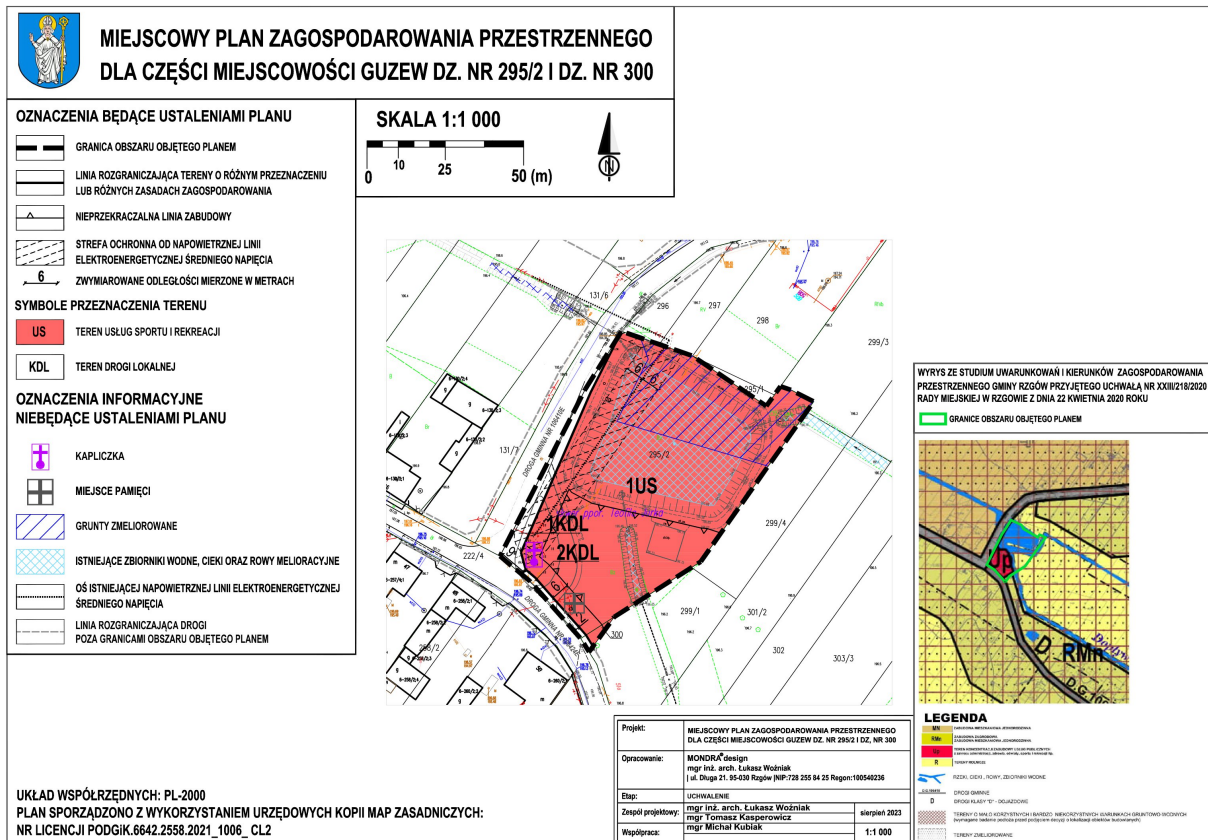
§ 17. Wykonanie uchwały powierza się Burmistrzowi Rzgowa.

§ 18. Uchwała wchodzi w życie po upływie 14 dni od dnia ogłoszenia w Dzienniku Urzędowym Województwa Łódzkiego.

Przewodniczący Rady
Miejskiej w Rzgowie

Radosław Pelka






Załącznik Nr 1 do uchwały Nr LXV/641/2023
 Rady Miejskiej w Rzgowie
 z dnia 30 sierpnia 2023 r.







MIEJSCOWY PLAN ZAGOSPODAROWANIA PRZESTRZENNE DLA CZĘŚCI MIEJSCOWOŚCI GUZEW DZ. NR 295/2 I DZ. NR







OZNACZENIA BĘDĄCE USTALENIAMI PLANU

-  GRANICA OBSZARU OBJĘTEGO PLANEM
-  LINIA ROZGRANICZAJĄCA TERENY O RÓŻNYM PRZEZNACZENIU LUB RÓŻNYCH ZASADACH ZAGOSPODAROWANIA
-  NIEPRZEKRACZALNA LINIA ZABUDOWY
-  STREFA OCHRONNA OD NAWIETRZNEJ LINII ELEKTROENERGETYCZNEJ ŚREDNIEGO NAPIĘCIA
-  ZWYMIAROWANE ODLEGŁOŚCI MIERZONE W METRACH

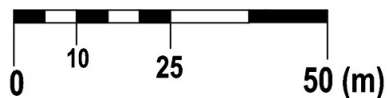
SYMBOLE PRZEZNACZENIA TERENU

-  **US** TEREN USŁUG SPORTU I REKREACJI
-  **KDL** TEREN DROGI LOKALNEJ

OZNACZENIA INFORMACYJNE NIEBĘDĄCE USTALENIAMI PLANU

-  KAPLICZKA
-  MIEJSCE PAMIĘCI
-  GRUNTY ZMELIOROWANE
-  ISTNIEJĄCE ZBIORNIKI WODNE, CIEKI ORAZ ROWY MELIORACYJNE
-  OŚ ISTNIEJĄCEJ NAWIETRZNEJ LINII ELEKTROENERGETYCZNEJ ŚREDNIEGO NAPIĘCIA
-  LINIA ROZGRANICZAJĄCA DROGI POZA GRANICAMI OBSZARU OBJĘTEGO PLANEM

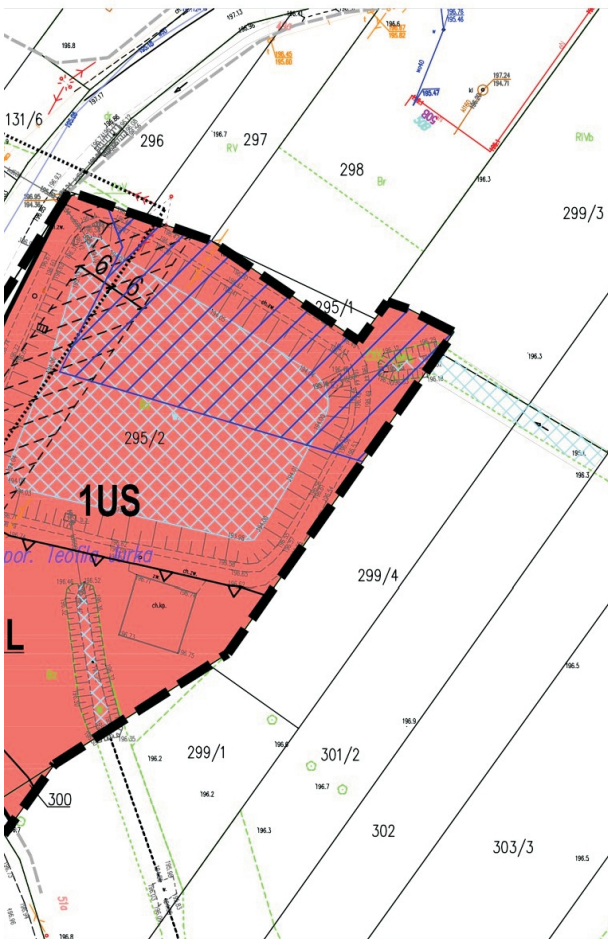
SKALA 1:1 000



UKŁAD WSPÓŁRZĘDNYCH: PL-2000

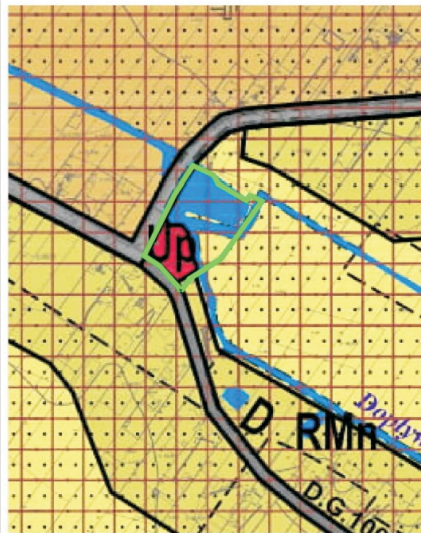
PLAN SPORZĄDZONO Z WYKORZYSTANIEM URZĘDOWYCH KOPII MAP ZASADNICZYCH:
NR LICENCJI PODGiK.6642.2558.2021_1006_CL2

**NNEGO
NR 300**



WYRYS ZE STUDIUM UWARUNKOWAŃ I KIERUNKÓW ZAGOSPODAROWANIA PRZESTRZENNEGO GMINY RZGÓW PRZYJĘTEGO UCHWAŁĄ NR XXIII/218/2020 RADY MIEJSKIEJ W RZGÓWIE Z DNIA 22 KWIECIA 2020 ROKU

GRANICE OBSZARU OBJĘTEGO PLANEM



Projekt:	MIEJSKOWY PLAN ZAGOSPODAROWANIA PRZESTRZENNEGO DLA CZĘŚCI MIEJSCOWOŚCI GUZEW DZ. NR 295/2 I DZ. NR 300	
Opracowanie:	MONDRA® design mgr inż. arch. Łukasz Woźniak ul. Długa 21. 95-030 Rzgów NIP:728 255 84 25 Regon:100540236	
Etap:	UCHWALENIE	
Zespół projektowy:	mgr inż. arch. Łukasz Woźniak mgr Tomasz Kasperowicz	sierpień 2023
Współpraca:	mgr Michał Kubiak	1:1 000

LEGENDA

- MN ZABUDOWA MIESZKANIOWA JEDNORODZINNA
- RMn ZABUDOWA ZAGRODOWA, ZABUDOWA MIESZKANIOWA JEDNORODZINNA
- Uj TEREN KONCENTRACJA ZABUDOWY USŁUG PUBLICZNYCH Z SŁABĄ KONCENTRACJĄ, SPINACZ, KONTAKT, COVERT I TERENY SIŁ
- R TERENY ROLNICZE
- RZEKI, CIEKI, ROWY, ZBIÓRNIKI WODNE
- D.G. 105/106 DROGI GMINNE
- D DROGI KLASY "D" - DOJAZDOWE
- TERENY O MAŁO KORZYSTNYCH I BARDZO NIEKORZYSTNYCH WARUNKACH GRUNTOWO-WODNYCH (wymagane badanie podłoża przed podjęciem decyzji o lokalizacji obiektów budowlanych)
- TERENY ZMELIOROWANE

Załącznik Nr 2 do uchwały Nr LXV/641/2023
Rady Miejskiej w Rzgowie
z dnia 30 sierpnia 2023 r.

**ROZSTRZYGNIĘCIE O SPOSOBIE ROZPATRZENIA UWAG
DO PROJEKTU PLANU**

Ze względu na brak uwag wniesionych do projektu planu, Rada Miejska w Rzgowie nie dokonuje rozstrzygnięcia dotyczącego uwag o których mowa w art. 17 pkt 14 ustawy z dnia 27 marca 2003 r. o planowaniu i zagospodarowaniu przestrzennym (Dz. U. z 2023 r. poz. 977).

Przewodniczący Rady Miejskiej w Rzgowie

Radosław Pelka

Załącznik Nr 3 do uchwały Nr LXV/641/2023
Rady Miejskiej w Rzgowie
z dnia 30 sierpnia 2023 r.

**ROZSTRZYGNIĘCIE O SPOSOBIE REALIZACJI, ZAPISANYCH W PLANIE,
INWESTYCJI Z ZAKRESU INFRASTRUKTURY TECHNICZNEJ, KTÓRE NALEŻĄ DO
ZADAŃ WŁASNYCH GMINY ORAZ ZASADACH ICH FINANSOWANIA**

Na podstawie art. 20 ust. 1 ustawy z dnia 27 marca 2003 r. o planowaniu i zagospodarowaniu przestrzennym (Dz. U. z 2023 r. poz. 977) Rada Miejska w Rzgowie stwierdza, iż po uprawomocnieniu się miejscowego planu zagospodarowania przestrzennego dla części miejscowości Guzów dz. nr 295/2 i dz. nr 300 przewiduje się realizację inwestycji z zakresu infrastruktury technicznej należących do zadań własnych gminy i określa się sposób ich realizacji oraz zasady finansowania:

- rozbudowa oraz przebudowa dróg realizowana będzie ze środków własnych gminy z wykorzystaniem środków zewnętrznych,
- rozbudowa i przebudowa sieci wodociągowej realizowana będzie ze środków własnych gminy z wykorzystaniem środków zewnętrznych,
- budowa, rozbudowa i przebudowa sieci kanalizacji sanitarnej i deszczowej realizowana będzie ze środków własnych gminy z wykorzystaniem środków zewnętrznych,
- środki finansowe będą pochodzić w całości lub w części z budżetu gminy oraz ze źródeł zewnętrznych, takich jak środki strukturalne, fundusze unijne, programy rządowe, kredyty i pożyczki oraz inne, w oparciu o obowiązujące przepisy i zawarte umowy,
- finansowanie realizacji inwestycji z zakresu infrastruktury technicznej, które należą do zadań własnych gminy, jest uzależnione od jej zdolności finansowej, będzie określone w uchwałach budżetowych i odbywać się będzie zgodnie z przepisami ustawy o finansach publicznych, poprzez wydatki inwestycyjne z budżetu gminy.

Przewodniczący Rady Miejskiej w Rzgowie

Radosław Pelka

Załącznik Nr 4 do uchwały Nr LXV/641/2023

Rady Miejskiej w Rzgowie

z dnia 30 sierpnia 2023 r.

Zalacznik4.gml

Dane przestrzenne, o których mowa w art. 67a ust. 3 i 5 ustawy z dnia 27 marca 2003 r. o planowaniu i zagospodarowaniu przestrzennym (Dz. U. z 2023 r. poz. 977) ujawnione zostaną po kliknięciu w ikonę