



DZIENNIK URZĘDOWY

WOJEWÓDZTWA ŁÓDZKIEGO

Łódź, dnia 24 lipca 2023 r.

Poz. 6157

UCHWAŁA NR LXXVI/522/2023 RADY MIEJSKIEJ W ŁOWICZU

z dnia 25 maja 2023 r.

w sprawie miejscowego planu zagospodarowania przestrzennego miasta Łowicza, fragment obrębu ewidencyjnego Zielkówka w rejonie ul. Kaliskiej i ul. gen. St. Klickiego

Na podstawie art. 18 ust. 2 pkt 5 ustawy z dnia 8 marca 1990 r. o samorządzie gminnym (Dz.U. z 2023 r. poz. 40 i poz. 572) oraz art. 20 ust.1, art. 29 i art. 34 ust. 1 ustawy z dnia 27 marca 2003 r. o planowaniu i zagospodarowaniu przestrzennym (Dz. U. z 2023 r. poz. 977), w związku z uchwałą Nr XLVI/369/2021 Rady Miejskiej w Łowiczu z dnia 16 grudnia 2021 r. w sprawie przystąpienia do sporządzenia miejscowego planu zagospodarowania przestrzennego miasta Łowicza, fragment obrębu ewidencyjnego Zielkówka w rejonie ul. Kaliskiej i ul. gen. St. Klickiego, Rada Miejska w Łowiczu uchwala, co następuje.

Rozdział 1.

Ustalenia ogólne

§ 1. Nie sformułowano rozstrzygnięcia w zakresie nieuwzględnionych uwag do projektu miejscowego planu zagospodarowania przestrzennego miasta Łowicza, fragment obrębu ewidencyjnego Zielkówka w rejonie ul. Kaliskiej i ul. gen. St. Klickiego - uwagi nieuwzględnione nie wpłynęły.

§ 2. Stwierdza się, że projekt miejscowego planu zagospodarowania przestrzennego miasta Łowicza, fragment obrębu ewidencyjnego Zielkówka w rejonie ul. Kaliskiej i ul. gen. St. Klickiego, nie narusza ustaleń studium uwarunkowań i kierunków zagospodarowania przestrzennego miasta Łowicza, przyjętego uchwałą Nr LXIII/444/2018 Rady Miejskiej w Łowiczu z dnia 27 września 2018 r. w sprawie aktualizacji studium uwarunkowań i kierunków zagospodarowania przestrzennego miasta Łowicza.

§ 3. 1. Uchwala się miejscowy plan zagospodarowania przestrzennego miasta Łowicza, fragment obrębu ewidencyjnego Zielkówka w rejonie ul. Kaliskiej i ul. gen. St. Klickiego.

2. Integralną częścią uchwały w sprawie planu miejscowego jest rysunek miejscowego planu, będący załącznikiem Nr 1 do uchwały.

3. Szczegółowy przebieg granic obszaru planu miejscowego określony został na rysunku planu miejscowego.

4. Obowiązujący zakres rysunku miejscowego planu obejmuje:

1) tereny określone numeracją i symbolami o znaczeniu:

a) cyfra pierwsza jest numerem obrębu ewidencyjnego,

b) cyfra (liczba) druga oznacza numer terenu wyznaczonego na rysunku planu,

c) symbol literowy określa kategorię przeznaczenia terenu;

- 2) linie rozgraniczające tereny o różnym przeznaczeniu lub różnych zasadach zagospodarowania, które są granicą obszaru objętego planem miejscowym;
- 3) linie rozgraniczające tereny o różnym przeznaczeniu lub różnych zasadach zagospodarowania terenu;
- 4) punkty identyfikacyjne przebiegu linii rozgraniczających tereny o różnym przeznaczeniu lub różnych zasadach zagospodarowania terenu;
- 5) nieprzekraczalne linie zabudowy;
- 6) punkty identyfikacyjne przebiegu linii zabudowy;
- 7) zwymiarowanie linii zabudowy oraz linii rozgraniczających tereny o różnym przeznaczeniu lub różnych zasadach zagospodarowania w metrach;
- 8) granice zabytkowego układu przestrzennego Miasta Łowicza;
- 9) obiekty wpisane do rejestru zabytków;
- 10) granice obszarów wpisanych do rejestru zabytków;
- 11) osie widokowe na obiekty zabytkowe;
- 12) strefę zieleni komponowanej powiązania widokowego pomiędzy pałacem Klickiego a zabytkową wieżą;
- 13) strefę wglądu widokowego na kościół pw. św. św. Leonarda i Małgorzaty;
- 14) granice pasa ochronnego od elektroenergetycznej napowietrznej linii elektroenergetycznej 15 kV.

5. Miejscowym planem zagospodarowania przestrzennego ustala się stawkę procentową służącą naliczaniu opłaty z tytułu wzrostu wartości nieruchomości w wysokości 30% dla terenu działki ewidencyjnej Nr 2964/13 oraz dla fragmentów działek ewidencyjnych położonych w terenie o symbolu 9.191.MNu.

6. Dla pozostałych terenów nie wymienionych w ust. 5, nie ustala się stawki procentowej służącej naliczaniu opłaty z tytułu wzrostu wartości nieruchomości – nie wystąpi wzrost wartości z tytułu sporządzenia nowego planu miejscowego.

7. Z uwagi na uwarunkowania, nie ustala się:

- 1) wymagań wynikających z potrzeb kształtowania obszarów przestrzeni publicznej oraz krajobrazów priorytetowych określonych w audycie krajobrazowym oraz w planie zagospodarowania przestrzennego województwa – takie obszary nie występują;
- 2) granic i sposobów zagospodarowania terenów górniczych, obszarów osuwania się mas ziemnych oraz obszarów szczególnego zagrożenia powodzią – takie tereny i obszary nie występują;
- 3) granic obszarów wymagających obowiązkowego przeprowadzenia scaleń i podziałów nieruchomości.

§ 4. 1. Pojęcia i określenia użyte w planie, a niezdefiniowane w niniejszym paragrafie, należy rozumieć zgodnie z ogólnie obowiązującymi przepisami prawa, według stanu na dzień podjęcia niniejszej uchwały.

2. Jeżeli pojęcia i określenia użyte w planie miejscowym, a niezdefiniowane w niniejszym paragrafie, posiadają różne definicje w ogólnie obowiązujących przepisach prawa, należy stosować ich znaczenie według przepisów o planowaniu i zagospodarowaniu przestrzennym.

3. Ilekroć w planie miejscowym jest mowa o:

- 1) "obszarze planu", należy przez to rozumieć nieruchomości lub ich części położone w granicach niniejszego planu miejscowego;
- 2) "obszarze urbanistycznym", należy przez to rozumieć fragment obszaru miasta, którego granice pokrywają się z granicami obrębu ewidencyjnego;
- 3) "terenach", należy przez to rozumieć wydzielone liniami rozgraniczającymi w obszarze planu miejscowego, nieruchomości lub ich części, dla których zostały określone planem miejscowym różne przeznaczenia lub różne zasady zagospodarowania i które zostały oznaczone w tekście miejscowego planu oraz na rysunku miejscowego planu symbolami cyfrowymi;

- 4) "przeznaczeniu", należy przez to rozumieć określone dla poszczególnych terenów zespoły uprawnień i zobowiązań do podejmowania działań w przestrzeni, służących realizacji określonych celów, wyodrębnione według zasad i sposobów korzystania z nieruchomości, oznaczone w tekście planu miejscowego i na rysunku planu miejscowego symbolami literowymi;
- 5) "dopuszczeniu", należy przez to rozumieć uprawnienia do realizacji na działce budowlanej obiektów budowlanych lub form zagospodarowania wskazanych w zasadach i warunkach zagospodarowania terenu, które wykraczają poza ustalone w definicji przeznaczenia terenu określonej w ust. 4 niniejszego paragrafu jako towarzyszących istniejącym lub realizowanym obiektom budowlanym o funkcjach zgodnych z przeznaczeniem ustalonym w rozdziale 2 uchwały, o udziale w powierzchni użytkowej wszystkich budynków na działce budowlanej nie przekraczającym 45 %, przy zachowaniu pozostałych ustaleń planu;
- 6) "nieprzekraczalnej linii zabudowy", należy przez to rozumieć linię, w której może być umieszczona ściana (krawędź) budynku bez jej przekraczania w kierunku linii rozgraniczającej ulicy lub innych wskazanych rysunkiem planu miejscowego elementów zagospodarowania terenu; zakaz ten nie dotyczy elementów architektonicznych takich jak: balkon, wykusz, gzyms, okap dachu, zadaszenie wejścia, rynna, rura spustowa, podokienniki oraz innych detali wystroju architektonicznego, których wysunięcie poza ścianę budynku nie przekracza odległości 1,3 m;
- 7) "stanie istniejącym", zagospodarowania terenu, należy przez to rozumieć stan zagospodarowania oraz stan granic prawnych terenu na dzień uchwalenia niniejszego planu;
- 8) "polu widoczności", należy przez to rozumieć powierzchnię w obrębie skrzyżowania ulic poza jezdniami, wolną od przeszkód wyższych niż 0,75 m;
- 9) „intensywności zabudowy”, należy przez to rozumieć wskaźnik urbanistyczny (liczbę niemianowaną) ustalony planem dla działki budowlanej, a uzyskany z podzielenia powierzchni całkowitej budynków na działce budowlanej przez powierzchnię tej działki;
- 10) "udziale procentowym powierzchni biologicznie czynnej", należy przez to rozumieć wskaźnik urbanistyczny (liczbę niemianowaną) ustalony dla działki budowlanej, uzyskany z podzielenia sumy powierzchni urządzonej w sposób zapewniający naturalną vegetację roślin i retencję wód opadowych, a także 50% powierzchni tarasów i stropodachów z taką nawierzchnią, oraz innych powierzchni zapewniających naturalną vegetację roślin, o powierzchni nie mniejszej niż 10 m², oraz wodę powierzchniową, do powierzchni działki budowlanej;
- 11) "wysokości budynków" określonej w metrach, należy przez to rozumieć wysokość liczoną od poziomu terenu przy najniższym wejściu do budynku lub jego części pierwszej kondygnacji nadziemnej budynku do najwyższego położonego punktu przekrycia;
- 12) "zachowaniu obiektów budowlanych lub przyrodniczych" w poszczególnych terenach, należy przez to rozumieć dopuszczalność wykonywania robót budowlanych na istniejących obiektach budowlanych a na istniejących obiektach przyrodniczych wykonywania zabiegów pielęgnacyjnych i odtworzeniowych przy spełnieniu warunków i parametrów zabudowy określonych planem;
- 13) „froncie działki”, należy przez to rozumieć odcinek granicy działki budowlanej, który bezpośrednio przylega do linii rozgraniczającej istniejącej drogi oraz do linii rozgraniczającej drogi określonej ustaleniami planu miejscowego lub dojazdu, zapewniający tej działce dostęp do drogi publicznej;
- 14) "przepisach odrębnych”, należy przez to rozumieć zawarte w ustawach i rozporządzeniach przepisy oraz ograniczenia w zabudowie i zagospodarowaniu terenu wynikające z uchwał właściwych organów.

4. Ilekroć w planie miejscowym jest mowa o przeznaczeniu:

- 1) "**tereny zabudowy mieszkaniowej wielorodzinnej i usługowej**", oznaczonym symbolem "MW,U", należy przez to rozumieć przeznaczenie ograniczone do zachowania istniejących oraz realizowania (z niezbędnymi do ich funkcjonowania budynkami o pomieszczeniach technicznych i gospodarczych, garażami oraz terenami zieleni, obiektami rekreacyjnymi, dojściami, dojazdami, miejscami postojowymi i obiektami infrastruktury technicznej):

a) projektowanych budynków mieszkalnych wielorodzinnych,

- b) projektowanych budynków lub lokali w budynkach mieszkalnych o funkcjach: administracji, kultury, oświaty, służby zdrowia (z wyłączeniem szpitali), opieki społecznej i socjalnej (z wyłączeniem domów opieki), sportu i rekreacji, obsługi finansowej, handlu (z wyłączeniem obiektów handlowych o powierzchni sprzedaży powyżej 400 m², chyba, że pozostałe ustalenia planu stanowią inaczej), gastronomii, turystyki, hotelarstwa oraz usług (z wyłączeniem stacji paliw, samochodowych baz eksploatacyjnych), z niezbędnymi do ich funkcjonowania budynkami o pomieszczeniach technicznych i gospodarczych, garażami oraz powierzchniami biologicznie czynnymi, dojazdami, miejscami postojowymi i obiektami infrastruktury technicznej);
- 2) **"tereny zabudowy mieszkaniowo-usługowej"**, oznaczonym symbolem **"M,U"**, należy przez to rozumieć przeznaczenie ograniczone do zachowania istniejących oraz realizowania (z niezbędnymi do ich funkcjonowania budynkami o pomieszczeniach technicznych i gospodarczych, garażami oraz terenami zieleni, obiektami rekreacyjnymi, dojazdami, miejscami postojowymi i obiektami infrastruktury technicznej):
- a) projektowanych budynków mieszkalnych wielorodzinnych i jednorodzinnych,
- b) projektowanych budynków lub lokali w budynkach mieszkalnych o funkcjach: administracji, kultury, oświaty, służby zdrowia (z wyłączeniem szpitali), opieki społecznej i socjalnej (z wyłączeniem domów opieki), sportu i rekreacji, obsługi finansowej, handlu (z wyłączeniem obiektów handlowych o powierzchni sprzedaży powyżej 400 m², chyba, że pozostałe ustalenia planu stanowią inaczej), gastronomii, turystyki, hotelarstwa oraz usług (z wyłączeniem warsztatów ślusarskich, magazynów oraz związanych z obsługą środków transportu samochodowego w tym między innymi warsztatów naprawy, stacji diagnostycznych, placów manewrowych do nauki jazdy, samochodowych baz eksploatacyjnych, zakładów wulkanizacji, myjni samochodowych i stacji paliw), z niezbędnymi do ich funkcjonowania budynkami o pomieszczeniach technicznych i gospodarczych, garażami oraz powierzchniami biologicznie czynnymi, dojazdami, miejscami postojowymi i obiektami infrastruktury technicznej;
- 3) **"tereny zabudowy mieszkaniowej jednorodzinnej z usługami"**, oznaczonym symbolem **"MNu"**, należy przez to rozumieć przeznaczenie ograniczone do zachowania istniejących oraz realizowania projektowanych (z niezbędnymi do ich funkcjonowania budynkami o pomieszczeniach technicznych i gospodarczych, garażami oraz terenami zieleni, dojazdami, miejscami postojowymi i obiektami infrastruktury technicznej i przy zachowaniu ograniczeń zawartych w treści niniejszej uchwały):
- a) budynków mieszkalnych jednorodzinnych,
- b) budynków lub lokali w budynkach mieszkalnych o funkcjach usługowych: administracji, kultury, oświaty, służby zdrowia (z wyłączeniem szpitali), opieki społecznej i socjalnej (z wyłączeniem domów opieki), obsługi finansowej, handlu (z wyłączeniem obiektów handlowych o powierzchni sprzedaży powyżej 200 m², chyba, że pozostałe ustalenia planu stanowią inaczej), gastronomii (z wyłączeniem obiektów gastronomicznych o powierzchni użytkowej powyżej 200 m²), poczty i telekomunikacji, usług, gastronomii, turystyki, hotelarstwa oraz usług (z wyłączeniem warsztatów ślusarskich, magazynów oraz związanych z obsługą środków transportu samochodowego w tym między innymi warsztatów naprawy, stacji diagnostycznych, placów manewrowych do nauki jazdy, samochodowych baz eksploatacyjnych, zakładów wulkanizacji, myjni samochodowych i stacji paliw), wyłącznie jako budynków towarzyszących istniejącemu lub projektowanemu budynkowi mieszkalnemu o udziale powierzchni całkowitej wszystkich budynków na tej działce, nie przekraczającym 40% lub jako lokalu w budynku mieszkalnym;
- 4) **"tereny zabudowy usługowej"** oznaczonym symbolem **"U"**, należy przez to rozumieć przeznaczenie ograniczone do utrzymania istniejących oraz realizowania projektowanych obiektów budowlanych o funkcji administracji, kultury, oświaty, służby zdrowia (z wyłączeniem szpitali), opieki społecznej i socjalnej (z wyłączeniem domów opieki), sportu i rekreacji, obsługi finansowej, handlu (z wyłączeniem obiektów handlowych o powierzchni sprzedaży powyżej 600 m², chyba, że pozostałe ustalenia planu stanowią inaczej), gastronomii, turystyki, hotelarstwa oraz usług (z wyłączeniem stacji paliw i samochodowych baz eksploatacyjnych), z niezbędnymi do ich funkcjonowania budynkami o pomieszczeniach technicznych i gospodarczych, garażami oraz powierzchniami biologicznie czynnymi, dojazdami, miejscami postojowymi i obiektami infrastruktury technicznej;

- 5) **"tereny zieleni parkowej"**, oznaczonym symbolem **"ZP"**, należy przez to rozumieć przeznaczenie ograniczone do utrzymania istniejących oraz realizacji projektowanych terenów pokrytych głównie roślinnością, służących celom rekreacyjnym, wypoczynkowym, zdrowotnym, estetycznym i izolacyjnym z niezbędnymi do ich funkcjonowania: dojściami, dojazdami, ścieżkami pieszymi i rowerowymi, miejscami postojowymi i obiektami infrastruktury technicznej, chyba że ustalenia zawarte w § 6 stanowią inaczej;
- 6) **"tereny rolnicze – trwale użytki zielone"**, oznaczonym symbolem **"RZ"**, należy przez to rozumieć przeznaczenie, ograniczone do gospodarowania rolniczego na trwałych użytkach zielonych, łącznie z drogami dojazdowymi do gruntów rolnych, obiektami melioracji wodnych i przeciwpowodziowymi oraz gruntami pod zadrzewieniami i zakrzewieniami śródpolnymi, gruntami pod wodami, także służących celom zachowania różnorodności biologicznej i estetycznym;
- 7) **"tereny wód powierzchniowych"**, oznaczonym symbolem **"WS"**, należy przez to rozumieć przeznaczenie ograniczone do zachowania istniejących kanałów, rowów i koryt rzek z nadbrzeżnymi użytkami zielonymi, zadrzewieniami i zakrzaczeniami oraz przeprawami mostowymi;
- 8) **"tereny dróg publicznych - droga zbiorcza (ulica)"**, oznaczonym symbolem **"KD-Z"**, należy przez to rozumieć przeznaczenie służące działaniom ograniczonym do zachowania istniejących oraz realizacji projektowanych dróg klasy - zbiorcza o pasie drogowym określonym liniami rozgraniczającymi;
- 9) **"tereny dróg publicznych - droga lokalna (ulica)"**, oznaczonym symbolem **"KD-L"**, należy przez to rozumieć przeznaczenie ograniczone do zachowania istniejących oraz realizacji projektowanych dróg o klasie lokalna, o pasie drogowym określonym liniami rozgraniczającymi;
- 10) **"tereny dróg publicznych - droga dojazdowa (ulica)"**, oznaczonym symbolem **"KD-D"**, należy przez to rozumieć przeznaczenie służące działaniom ograniczonym do zachowania istniejących oraz realizacji projektowanych dróg klasy dojazdowa, o pasie drogowym określonym liniami rozgraniczającymi.

Rozdział 2.

Zasady ochrony i kształtowania ładu przestrzennego oraz zasady i warunki kształtowania zagospodarowania.

§ 5. Na obszarze objętym miejscowym planem ustala się ogólne zasady zagospodarowania oraz zasady identyfikacji ustaleń rysunku planu miejscowego:

- 1) linie rozgraniczające tereny o różnym przeznaczeniu lub zasadach zagospodarowania należy identyfikować w oparciu o ustalenia zawarte w przepisach § 6 niniejszej uchwały, a w przypadku braku takich ustaleń w oparciu o:
 - a) punkty identyfikacyjne określone na rysunku planu,
 - b) trwałe naniesienia lub granice własności – jako linie (punkty) pokrywające się z tymi elementami rysunku planu;
- 2) w sytuacji wyczerpania warunków określonych w pkt 1 niniejszego paragrafu, linie rozgraniczające tereny o różnym przeznaczeniu lub zasadach zagospodarowania należy identyfikować w oparciu o miary graficzne z rysunku planu;
- 3) linie zabudowy – określono na rysunku planu punktami identyfikacyjnymi, lub zwymiarowaniem oraz warunkami zawartymi w tekście planu;
- 4) odcinek linii zabudowy określony na rysunku planu jednym punktem identyfikacyjnym jest linią równoległą do osi pasa drogowego;
- 5) odcinek linii zabudowy określony na rysunku planu dwoma punktami identyfikacyjnym jest linią prostą przechodzącą przez te punkty;
- 6) w sytuacji, gdy dla danego terenu (fragmentu terenu) nie określono linii zabudowy, należy przez to rozumieć, że linia pokrywa się z linią rozgraniczającą tereny o różnym przeznaczeniu lub zasadach zagospodarowania przy zachowaniu przepisów odrębnych;
- 7) dopuszcza się zachowanie budynków, które są usytuowane fragmentem obrysu zewnętrznych murów pomiędzy linią zabudowy a linią rozgraniczającą ulicy, ale bez prawa rozbudowy w kierunku przylegającej drogi, pod warunkiem zachowania pozostałych ustaleń planu;

- 8) dopuszcza się zachowanie budynków, które są usytuowane całym obrysem zewnętrznych murów pomiędzy linią zabudowy a linią rozgraniczającą ulicy (drogi), ale bez prawa rozbudowy i nadbudowy;
- 9) w pasie terenu określonym linią zabudowy i linią rozgraniczającą ulicy obowiązuje zakaz realizacji tymczasowych obiektów budowlanych;
- 10) w terenach, na których przeznaczenie umożliwia realizację budynków, dopuszczalne jest sytuowanie budynków zwróconych ścianą bez okien i drzwi, bezpośrednio przy granicy działki budowlanej lub zbliżenie na odległość 1,5 m od granicy z działką budowlaną, przy zachowaniu przepisów dotyczących dostępu do pomieszczeń naturalnego oświetlenia, zapewnienia w pomieszczeniach czasu nasłonecznienia, zachowania bezpieczeństwa pożarowego oraz przy zachowaniu pozostałych ustaleń planu;
- 11) ustala się zasady realizacji sieci infrastruktury technicznej (podziemnej i nadziemnej) wszystkich mediów:
 - a) w terenach przeznaczonych pod zabudowę oraz w ramach pasów drogowych dróg, dojazdów i dojazdów na wszystkich odcinkach określonych ustaleniami miejscowego planu, przy zachowaniu możliwości zabudowy działek budowlanych ustalonych niniejszym planem oraz przepisów odrębnych,
 - b) w osiach istniejących sieci,
 - c) w innych terenach przy zachowaniu pozostałych ustaleń planu;
- 12) ograniczenia zagospodarowania terenów, zawarte w uchwale nie dotyczą inwestycji z zakresu łączności publicznej, przy zachowaniu możliwości zabudowy i zagospodarowania terenu określonego niniejszym planem miejscowym oraz zachowania przepisów odrębnych.

§ 6. 1. W obszarze urbanistycznym Nr 9 - Zielkówka, wyznacza się tereny o różnym przeznaczeniu lub różnych zasadach zagospodarowania określone na rysunku planu miejscowego liniami rozgraniczającymi oraz symbolem cyfrowym i literowym.

2. Ustala się przeznaczenie i szczególne warunki zagospodarowania oraz ograniczenia w użytkowaniu dla terenu o symbolu **9.173.KD-Z**:

- 1) przeznaczenie: tereny dróg publicznych - ulica zbiorcza;
- 2) zasady i warunki zagospodarowania:
 - a) droga o jednej jezdni i dwóch pasach ruchu,
 - b) szerokość pasa drogowego od 31 m do 62 m z uwzględnieniem przebiegu linii rozgraniczających wg rysunku planu,
 - c) jezdnia o nawierzchni twardej,
 - d) istniejące przepusty rowu i kanału Kostka do zachowania,
 - e) istniejący parking publiczny do zachowania.

3. Ustala się przeznaczenie i szczególne warunki zagospodarowania oraz ograniczenia w użytkowaniu dla terenu o symbolu **9.174.KD-L**:

- 1) przeznaczenie: tereny dróg publicznych - ulica lokalna;
- 2) zasady i warunki zagospodarowania:
 - a) droga o jednej jezdni i dwóch pasach ruchu,
 - b) szerokość pasa drogowego od 20 m do 23 m z uwzględnieniem trójkątnego poszerzenia pasa drogowego w obrębie skrzyżowania o długości boków równoległych do osi jezdni, minimum 5,0 m, oraz przebiegu linii rozgraniczających wg rysunku planu,
 - c) jezdnia o nawierzchni twardej.

4. Ustala się przeznaczenie i szczególne warunki zagospodarowania oraz ograniczenia w użytkowaniu dla terenu o symbolu **9.175.KD-L**:

- 1) przeznaczenie: tereny dróg publicznych - ulica lokalna;
- 2) zasady i warunki zagospodarowania:

- a) droga o jednej jezdni i dwóch pasach ruchu,
- b) szerokość pasa drogowego od 22 m do 39 m z uwzględnieniem przebiegu linii rozgraniczających wg rysunku planu,
- c) jezdnia o nawierzchni twardej.

5. Ustala się przeznaczenie i szczególne warunki zagospodarowania oraz ograniczenia w użytkowaniu dla terenu o symbolu **9.176.KD-L:**

- 1) przeznaczenie: tereny dróg publicznych - ulica lokalna;
- 2) zasady i warunki zagospodarowania:
 - a) droga o jednej jezdni i dwóch pasach ruchu,
 - b) szerokość pasa drogowego od 20 m do 22 m, z uwzględnieniem przebiegu linii rozgraniczających wg rysunku planu,
 - c) jezdnia o nawierzchni twardej.

6. Ustala się przeznaczenie i szczególne warunki zagospodarowania oraz ograniczenia w użytkowaniu dla terenu o symbolu **9.177.KD-D:**

- 1) przeznaczenie: tereny dróg publicznych - ulica dojazdowa;
- 2) zasady i warunki zagospodarowania:
 - a) droga o jednej jezdni i dwóch pasach ruchu,
 - b) szerokość pasa drogowego od 20 m do 22 m, z uwzględnieniem przebiegu linii rozgraniczających wg rysunku planu,
 - c) jezdnia o nawierzchni twardej,
 - d) fragment terenu (wg rysunku planu) położony jest:
 - w granicach zabytkowego układu przestrzennego miasta Łowicza (decyzja Nr 933A z 20.05.1993 r. o wpisaniu do rejestru zabytków), przy realizacji robót ziemnych lub dokonywaniu zmiany charakteru dotychczasowej działalności wiążącej się z naruszeniem struktury gruntu, należy przeprowadzić badania archeologiczne zgodnie z przepisami odrębnymi dotyczącymi ochrony zabytków,
 - w strefie wglądu widokowego na kościół pw. św. św. Leonarda i Małgorzaty, obowiązuje zakaz usytuowania obiektów przekraczających wysokością 3 m,
 - na przecięciu osi widokowej na obiekty zabytkowe (z wieży Klickiego na kościół pw. św. św. Leonarda i Małgorzaty).

7. Ustala się przeznaczenie i szczególne warunki zagospodarowania oraz ograniczenia w użytkowaniu dla terenu o symbolu **9.178.KD-D:**

- 1) przeznaczenie: tereny dróg publicznych - ulica dojazdowa;
- 2) zasady i warunki zagospodarowania:
 - a) droga o jednej jezdni i dwóch pasach ruchu,
 - b) szerokość pasa drogowego od 6 m do 11 m, z uwzględnieniem z uwzględnieniem trójkątnego poszerzenia pasa drogowego w obrębie skrzyżowania o długości boków równoległych do osi jezdni, minimum 10,0 m oraz przebiegu linii rozgraniczających wg rysunku planu,
 - c) jezdnia o nawierzchni twardej.

8. Ustala się przeznaczenie i szczególne warunki zagospodarowania oraz ograniczenia w użytkowaniu dla terenu o symbolu **9.179.KD-D:**

- 1) przeznaczenie: tereny dróg publicznych - ulica dojazdowa;
- 2) zasady i warunki zagospodarowania:

- a) droga o jednej jezdni i dwóch pasach ruchu,
- b) jezdnia placu do zawracania o promieniu minimum 6 m,
- c) szerokość w liniach rozgraniczających od 10 m do 14 m z uwzględnieniem trójkątnych poszerzeń pasa drogowego w obrębie skrzyżowania i placu do zawracania, o długości boków równoległych do osi jezdni, minimum 5,0 m oraz przebiegu linii rozgraniczających wg rysunku planu.

9. Ustala się przeznaczenie i szczególne warunki zagospodarowania oraz ograniczenia w użytkowaniu dla terenu o symbolu **9.180.M,U**:

1) przeznaczenie: tereny zabudowy mieszkaniowo-usługowej;

2) zasady i warunki zagospodarowania terenu:

a) zasady zabudowy:

- budynki mieszkalne o wysokości do 11 m,
- wysokość budynków usługowych do 9 m,
- wysokość pozostałych budynków do 6 m,
- wysokość innych obiektów budowlanych niż budynki, licząc od powierzchni terenu do najwyższego punktu obiektu do 11 m,
- połacie dachowe o nachyleniu od 10 % do 100 %,
- wielkość powierzchni zabudowy w stosunku do powierzchni działki budowlanej do 70%,
- wskaźnik intensywności zabudowy na działce budowlanej od 0,2 do 2,
- elewacje budynków od strony ulicy pokryte tynkiem szlachetnym,
- obowiązuje kolorystyka elewacji według katalogu RAL 1013, RAL 1014, RAL 1015, RAL 7035, RAL 7044, RAL 7047, RAL 9001, RAL 9002, RAL 9003, RAL 9010, RAL 9016 i RAL 9018,
- obowiązuje kolorystyka cokołów według katalogu RAL 1000, RAL 1001, RAL 1002, RAL 1019, RAL 3012, RAL 4009, RAL 6021, RAL 7004 i RAL 7044,
- dachy kryte dachówką ceramiczną, blachą lub blachą dachówkową,
- obowiązuje kolorystyka pokryć dachowych według katalogu RAL 3012, RAL 3022 i RAL 7047,
- dachy wysunięte poza lico muru do 70 cm,
- zakaz stosowania spadków lukarn począwszy od kalenicy dachu,
- zakaz instalowania na elewacjach budynków od strony przylegającej do ulicy wszelkich urządzeń licznikowych infrastruktury technicznej, których powierzchnia frontowa wykracza poza powierzchnię ściany frontowej oraz ślusarki stalowej,

b) zasady ochrony środowiska, przyrody i krajobrazu:

- w zakresie zaopatrzenia w energię ciepłą ustala się stosowanie czynników grzewczych zgodnie z przepisami odrębnymi,
- udział powierzchni terenu biologicznie czynnej co najmniej 15 % działki budowlanej,
- obowiązuje zakaz realizacji przedsięwzięć mogących zawsze znacząco oddziaływać na środowisko,
- obowiązuje zakaz realizacji przedsięwzięć mogących potencjalnie znacząco oddziaływać na środowisko z wyłączeniem budowy urządzeń infrastruktury technicznej,
- teren należy do rodzaju terenu o dopuszczalnym poziomie hałasu w środowisku jak dla terenów przeznaczonych pod zabudowę mieszkaniowo-usługową,

c) zasady ochrony dziedzictwa kulturowego i zabytków oraz dóbr kultury współczesnej:

- fragment terenu (wg rysunku planu) położony jest w granicach zabytkowego układu przestrzennego miasta Łowicza (decyzja Nr 933A z 20.05.1993 r. o wpisaniu do rejestru zabytków), przy realizacji robót ziemnych lub dokonywaniu zmiany charakteru dotychczasowej działalności wiążącej się z naruszeniem struktury gruntu, należy przeprowadzić badania archeologiczne zgodnie z przepisami odrębnymi dotyczącymi ochrony zabytków,
 - fragment terenu (wg rysunku planu) położony jest na przecięciu osi widokowej na obiekty zabytkowe (z wieży Klickiego na kościół pw. św. św. Leonarda i Małgorzaty), obowiązuje zakaz realizacji obiektów wyższych niż 11 m,
- d) zasady obsługi komunikacyjnej:
- dostępność komunikacyjną do działek budowlanych zapewniają ulice przylegająca do terenu oraz dojazdy,
 - realizacja zjazdu z drogi publicznej na działkę budowlaną lub dojazd, na warunkach przepisów odrębnych,
 - miejsca postojowe wyłącznie w obrębie działki budowlanej,
- e) ustala się następujące wskaźniki wyposażenia w stanowiska do parkowania samochodów osobowych, minimum:
- jedno stanowisko na mieszkanie,
 - dla obiektów usługowych, jedno stanowisko na każde rozpoczęte 100 m² powierzchni użytkowej,
- f) obowiązuje wyznaczenie stanowisk przeznaczonych na parkowanie pojazdów zaopatrzonych w kartę parkingową w ilości 1 stanowisko na każde rozpoczęte 600 m² powierzchni użytkowej obiektu usługowego lub lokalu użytkowego jeżeli łączna liczba stanowisk na działce budowlanej przekracza 6,
- g) zasady obsługi systemami infrastruktury technicznej:
- zaopatrzenie w wodę z sieci wodociągowej,
 - odprowadzenie ścieków do komunalnych urządzeń kanalizacyjnych,
 - odprowadzenie wód opadowych lub roztopowych do sieci kanalizacji deszczowej, na nieutwardzony teren działki budowlanej, do dołów chłonnych lub do zbiorników retencyjnych, przy zachowaniu przepisów odrębnych,
 - doprowadzenie energii elektrycznej z istniejących (projektowanych) linii niskiego napięcia,
 - źródła ciepła w budynkach – lokalne lub zdalaczynne przy zachowaniu przepisów odrębnych,
 - usuwanie odpadów na zasadach określonych w obowiązujących przepisach w oparciu o niezbędne urządzenia służące gromadzeniu odpadów w celu ich przygotowania do transportu do miejsc odzysku lub przetwarzania,
- h) sposoby i terminy tymczasowego zagospodarowania, urządzania i użytkowania terenu:
- nie ustala się sposobu i terminu tymczasowego zagospodarowania, urządzania i użytkowania terenów – ze względu na to, że nie przewiduje się możliwości zagospodarowania terenów i realizacji obiektów budowlanych o przeznaczeniu innym niż określone w planie,
 - do czasu zabudowy i zagospodarowania działek budowlanych zgodnie z przeznaczeniem, dopuszcza się dotychczasowe użytkowanie terenów,
- i) warunki zgodności podziału nieruchomości oraz połączenia i ponownego podziału nieruchomości przeznaczonej pod zabudowę z ustaleniami planu miejscowego w zakresie przeznaczenia terenu, jak i możliwości zagospodarowania wydzielonych działek gruntu:
- wydzielone fragmenty nieruchomości jako odrębne działki budowlane winny spełniać wymogi zagospodarowania odpowiednie dla kategorii przeznaczenia terenu,
 - działki budowlane o wielkości minimum 500 m² i szerokość frontu działek od strony przylegającej drogi lub dojazdu minimum 10 m,

- nowe granice nieruchomości winny zachować kąt 90° z tolerancją (+ -) 5° w stosunku do osi pasa drogowego przyległej ulicy (dojazdu) lub być równoległe albo prostopadłe do istniejących granic działek ewidencyjnych,
- fragment działki przeznaczony w ramach działki budowlanej pod dojazd, winien posiadać szerokość minimum 5 m,
- działki gruntu, niespełniające powyższych warunków mogą być wydzielane wyłącznie jako części uzupełniające innych nieruchomości w celu powiększenia działki budowlanej,

j) przy przeprowadzeniu scaleń i podziałów nieruchomości obowiązują warunki określone w lit. „i”.

10. Ustala się przeznaczenie i szczególne warunki zagospodarowania oraz ograniczenia w użytkowaniu dla terenu o symbolu **9.181.U**:

1) przeznaczenie: tereny zabudowy usługowej;

2) zasady i warunki zagospodarowania terenu:

a) zasady zabudowy:

- dopuszcza się realizację lokali mieszkalnych w budynku usługowym o udziale procentowym powierzchni użytkowej do 45%,
- budynki usługowe o wysokości do 15 m z zastrzeżeniem ustaleń lit c tiret drugie,
- wysokość pozostałych budynków do 6 m,
- wysokość innych obiektów budowlanych niż budynki, licząc od powierzchni terenu do najwyższego punktu obiektu do 11 m,
- połacie dachowe o nachyleniu od 3 % do 100 %,
- wielkość powierzchni zabudowy w stosunku do powierzchni działki budowlanej do 70%,
- wskaźnik intensywności zabudowy na działce budowlanej od 0,3 do 2,

b) zasady ochrony środowiska, przyrody i krajobrazu:

- w zakresie zaopatrzenia w energię ciepłą ustala się stosowanie czynników grzewczych zgodnie z przepisami odrębnymi,
- udział powierzchni terenu biologicznie czynnej co najmniej 10 % działki budowlanej,
- obowiązuje zakaz realizacji przedsięwzięć mogących zawsze znacząco oddziaływać na środowisko,
- obowiązuje zakaz realizacji przedsięwzięć mogących potencjalnie znacząco oddziaływać na środowisko z wyłączeniem budowy urządzeń infrastruktury technicznej,
- teren należy do rodzaju terenu o dopuszczalnym poziomie hałasu w środowisku jak dla terenów przeznaczonych pod zabudowę mieszkaniowo-usługową,

c) zasady ochrony dziedzictwa kulturowego i zabytków oraz dóbr kultury współczesnej:

- fragment terenu (wg rysunku planu) położony jest w granicach zabytkowego układu przestrzennego miasta Łowicza (decyzja Nr 933A z 20.05.1993 r. o wpisaniu do rejestru zabytków), przy realizacji robót ziemnych lub dokonywaniu zmiany charakteru dotychczasowej działalności wiążącej się z naruszeniem struktury gruntu, należy przeprowadzić badania archeologiczne zgodnie z przepisami odrębnymi dotyczącymi ochrony zabytków,
- fragment terenu (wg rysunku planu) położony jest na przecięciu osi widokowej na obiekty zabytkowe (z wieży Klickiego na kościół pw. św. św. Leonarda i Małgorzaty), obowiązuje zakaz realizacji obiektów wyższych niż 11 m,
- w strefie wglądu widokowego na kościół pw. św. św. Leonarda i Małgorzaty, ograniczono usytuowania obiektów przekraczających wysokością 3 m,

d) w granicach zabytkowego układu przestrzennego miasta Łowicza obowiązują:

- elewacje budynków od strony ulicy pokryte tynkiem szlachetnym,
 - obowiązuje kolorystyka elewacji według katalogu RAL 1013, RAL 1014, RAL 1015, RAL 7035, RAL 7044, RAL 7047, RAL 9001, RAL 9002, RAL 9003, RAL 9010, RAL 9016 i RAL 9018,
 - obowiązuje kolorystyka cokołów według katalogu RAL 1000, RAL 1001, RAL 1002, RAL 1019, RAL 3012, RAL 4009, RAL 6021, RAL 7004 i RAL 7044,
 - dachy kryte dachówką ceramiczną, blachą lub blachą dachówkową,
 - obowiązuje kolorystyka pokryć dachowych według katalogu RAL 3012, RAL 3022 i RAL 7047,
 - dachy wysunięte poza lico muru do 70 cm,
- e) zasady obsługi komunikacyjnej:
- dostępność komunikacyjną do działek budowlanych zapewniają ulice przylegające do terenu oraz dojazdy,
 - realizacja zjazdu z drogi publicznej na działkę budowlaną lub dojazd, na warunkach przepisów odrębnych,
 - miejsca do parkowania pojazdów wyłącznie w obrębie działki budowlanej,
- f) ustala się następujące wskaźniki wyposażenia w stanowiska do parkowania samochodów osobowych, minimum:
- jedno stanowisko na mieszkanie,
 - dla obiektów usługowych, jedno stanowisko na każde rozpoczęte 200 m² powierzchni użytkowej,
- g) obowiązuje wyznaczenie stanowisk przeznaczonych na parkowanie pojazdów zaopatrzonych w kartę parkingową w ilości 1 stanowisko na każde rozpoczęte 600 m² powierzchni użytkowej obiektu usługowego lub lokalu użytkowego jeżeli łączna liczba stanowisk na działce budowlanej przekracza 6,
- h) zasady obsługi systemami infrastruktury technicznej:
- zaopatrzenie w wodę z sieci wodociągowej,
 - odprowadzenie ścieków do komunalnych urządzeń kanalizacyjnych,
 - odprowadzenie wód opadowych lub roztopowych do sieci kanalizacji deszczowej, na nieutwardzony teren działki budowlanej, do dołów chłonnych lub do zbiorników retencyjnych, przy zachowaniu przepisów odrębnych,
 - zaopatrzenie w energię elektryczną w oparciu o istniejące i projektowane (kablone) linie elektroenergetyczne średniego i niskiego napięcia oraz istniejące, położone poza terenem stacje transformatorowe ze średniego na niskie napięcie, także w przypadku zapotrzebowania - w oparciu o stację transformatorową wnetrzną (kontenerową) sytuowaną na terenie,
 - źródła ciepła w budynkach – lokalne lub zdalaczynne przy zachowaniu przepisów odrębnych,
 - usuwanie odpadów na zasadach określonych w obowiązujących przepisach w oparciu o niezbędne urządzenia służące gromadzeniu odpadów w celu ich przygotowania do transportu do miejsc odzysku lub przetwarzania,
- i) sposoby i terminy tymczasowego zagospodarowania, urządzania i użytkowania terenu:
- nie ustala się sposobu i terminu tymczasowego zagospodarowania, urządzania i użytkowania terenów – ze względu na to, że nie przewiduje się możliwości zagospodarowania terenów i realizacji obiektów budowlanych o przeznaczeniu innym niż określone w planie,
 - do czasu zabudowy i zagospodarowania działek budowlanych zgodnie z przeznaczeniem, dopuszcza się dotychczasowe użytkowanie terenów,
- j) warunki zgodności podziału nieruchomości oraz połączenia i ponownego podziału nieruchomości przeznaczonej pod zabudowę z ustaleniami planu miejscowego w zakresie przeznaczenia terenu, jak i możliwości zagospodarowania wydzielonych działek gruntu:

- wydzielone fragmenty nieruchomości jako odrębne działki budowlane winny spełniać wymogi zagospodarowania odpowiednie dla kategorii przeznaczenia terenu,
- działki budowlane o wielkości minimum 400 m² i szerokość frontu działki od strony drogi publicznej lub dojazdu minimum 8 m,
- nowe granice działki budowlanej winny zachować kąt 90° z tolerancją (+ -) 5° w stosunku do osi pasa drogowego przyległej ulicy lub dojazdu oraz być równoległe albo prostopadłe do istniejących granic działek ewidencyjnych,
- działki gruntu, niespełniające powyższych warunków mogą być wydzielane wyłącznie jako części uzupełniające innych nieruchomości w celu powiększenia działki budowlanej,
- fragment działki przeznaczony w ramach działki budowlanej pod dojazd, winien posiadać szerokość minimum 8 m (ustalenie dotyczy odpowiednio wydzielanych dojazdów do nieruchomości pozostających po wydzieleniu działki lub działek budowlanych),
- działki gruntu pod stację transformatorową wewnętrzną (kontenerową) o wymiarach minimum 5 m na 6 m z dostępem do drogi publicznej lub dojazdu,

k) przy przeprowadzeniu scaleń i podziałów nieruchomości obowiązują warunki określone w lit. „j”.

11. Ustala się przeznaczenie i szczególne warunki zagospodarowania oraz ograniczenia w użytkowaniu dla terenu o symbolu **9.182.MW,U**:

1) przeznaczenie: tereny zabudowy mieszkaniowej wielorodzinnej i usługowej;

2) zasady i warunki zagospodarowania terenu:

a) zasady zabudowy:

- budynki mieszkalne o wysokości do 18 m,
- wysokość pozostałych budynków do 6 m,
- wysokość innych obiektów budowlanych niż budynki, licząc od powierzchni terenu do najwyższego punktu obiektu do 15 m,
- połacie dachowe o nachyleniu od 1 % do 100 %,
- wielkość powierzchni zabudowy w stosunku do powierzchni działki budowlanej do 70%,
- wskaźnik intensywności zabudowy na działce budowlanej od 0,3 do 3,
- ustala się granice pasa ochronnego (technologicznego) od napowietrznej linii elektroenergetycznej 15 kV o szerokości 7,5 m licząc od osi linii w obydwie strony, w którym obowiązuje zakaz tworzenia hałd i nasypów, obowiązuje wysokość drzew i krzewów do 3,5 m,
- w sytuacji likwidacji linii lub przebudowy linii na podziemną, warunek dotyczący pasa ochronnego od napowietrznej linii elektroenergetycznej 15 kV przestaje obowiązywać,

b) zasady ochrony środowiska, przyrody i krajobrazu:

- w zakresie zaopatrzenia w energię ciepłą ustala się stosowanie czynników grzewczych zgodnie z przepisami odrębnymi,
- udział powierzchni terenu biologicznie czynnej co najmniej 10 % działki budowlanej,
- obowiązuje zakaz realizacji przedsięwzięć mogących zawsze znacząco oddziaływać na środowisko,
- teren należy do rodzaju terenu o dopuszczalnym poziomie hałasu w środowisku jak dla terenów przeznaczonych pod zabudowę mieszkaniowo-usługową,

c) nie ustala się zasad ochrony dziedzictwa kulturowego i zabytków oraz dóbr kultury współczesnej,

d) zasady obsługi komunikacyjnej:

- dostępność komunikacyjną do działek budowlanych zapewniają ulice przylegające do terenu oraz dojazdy,

- realizacja zjazdu z drogi publicznej na działkę budowlaną lub dojazd, na warunkach przepisów odrębnych,
 - miejsca do parkowania pojazdów wyłącznie w obrębie działki budowlanej,
- e) ustala się następujące wskaźniki wyposażenia w stanowiska do parkowania samochodów osobowych, minimum:
- dla budynków mieszkalnych jedno stanowisko na mieszkanie,
 - dla obiektów usługowych, jedno stanowisko na każde rozpoczęte 200 m² powierzchni użytkowej,
- f) obowiązuje wyznaczenie stanowisk przeznaczonych na parkowanie pojazdów zaopatrzonych w kartę parkingową w ilości 1 stanowisko na każde rozpoczęte 600 m² powierzchni użytkowej obiektu usługowego lub lokalu użytkowego jeżeli łączna liczba stanowisk na działce budowlanej przekracza 6,
- g) zasady obsługi systemami infrastruktury technicznej:
- zaopatrzenie w wodę z sieci wodociągowej,
 - odprowadzenie ścieków do komunalnych urządzeń kanalizacyjnych,
 - odprowadzenie wód opadowych lub roztopowych do sieci kanalizacji deszczowej, na nieutwardzony teren działki budowlanej, do dołów chłonnych lub do zbiorników retencyjnych, przy zachowaniu przepisów odrębnych,
 - zaopatrzenie w energię elektryczną w oparciu o istniejące i projektowane (kablone) linie elektroenergetyczne średniego i niskiego napięcia oraz istniejące, położone poza terenem stacje transformatorowe ze średniego na niskie napięcie, także w przypadku zapotrzebowania - w oparciu o stację transformatorową wewnętrzną (kontenerową) sytuowaną na terenie,
 - źródła ciepła w budynkach – lokalne lub zdalaczynne przy zachowaniu przepisów odrębnych,
 - dopuszcza się realizację wolnostojących urządzeń fotowoltaicznych wyłącznie o mocy do 100 kW w myśl przepisów odrębnych,
 - usuwanie odpadów na zasadach określonych w obowiązujących przepisach w oparciu o niezbędne urządzenia służące gromadzeniu odpadów w celu ich przygotowania do transportu do miejsc odzysku lub przetwarzania,
- h) sposoby i terminy tymczasowego zagospodarowania, urządzania i użytkowania terenu:
- nie ustala się sposobu i terminu tymczasowego zagospodarowania, urządzania i użytkowania terenów – ze względu na to, że nie przewiduje się możliwości zagospodarowania terenów i realizacji obiektów budowlanych o przeznaczeniu innym niż określone w planie,
 - do czasu zabudowy i zagospodarowania działek budowlanych zgodnie z przeznaczeniem, dopuszcza się dotychczasowe użytkowanie terenów,
- i) warunki zgodności podziału nieruchomości oraz połączenia i ponownego podziału nieruchomości przeznaczonej pod zabudowę z ustaleniami planu miejscowego w zakresie przeznaczenia terenu, jak i możliwości zagospodarowania wydzielonych działek gruntu:
- wydzielone fragmenty nieruchomości jako odrębne działki budowlane winny spełniać wymogi zagospodarowania odpowiednie dla kategorii przeznaczenia terenu,
 - działki budowlane o wielkości minimum 1000 m² i szerokość frontu działki od strony drogi publicznej lub dojazdu minimum 8 m,
 - nowe granice działki budowlanej winny zachować kąt 90° z tolerancją (+ -) 5° w stosunku do osi pasa drogowego przyległej ulicy lub dojazdu oraz być równoległe albo prostopadłe do istniejących granic działek ewidencyjnych,
 - działki gruntu, niespełniające powyższych warunków mogą być wydzielane wyłącznie jako części uzupełniające innych nieruchomości w celu powiększenia działki budowlanej,

- fragment działki przeznaczony w ramach działki budowlanej pod dojazd, winien posiadać szerokość minimum 8 m (ustalenie dotyczy odpowiednio wydzielanych dojazdów do nieruchomości pozostających po wydzieleniu działki lub działek budowlanych),
- działki gruntu pod stację transformatorową wewnętrzną (kontenerową) o wymiarach minimum 5 m na 6 m z dostępem do drogi publicznej lub dojazdu,

j) przy przeprowadzeniu scaleń i podziałów nieruchomości obowiązują warunki określone w lit. „i”.

12. Ustala się przeznaczenie i szczególne warunki zagospodarowania oraz ograniczenia w użytkowaniu dla terenu o symbolu **9.183.MNu**:

1) przeznaczenie: tereny zabudowy mieszkaniowej jednorodzinnej z usługami;

2) zasady i warunki zagospodarowania terenu:

a) zasady zabudowy:

- budynki mieszkalne o wysokości do 11 m,
- wysokość budynków usługowych do 8 m,
- wysokość pozostałych budynków, jedna kondygnacja nadziemna, maksymalnie do 6 m,
- wysokość innych obiektów budowlanych niż budynki, licząc od powierzchni terenu do najwyższego punktu obiektu do 11 m,
- połacie dachowe o nachyleniu od 5 % do 100 %,
- wielkość powierzchni zabudowy w stosunku do powierzchni działki budowlanej do 60%,
- wskaźnik intensywności zabudowy na działce budowlanej od 0,1 do 1,
- zakaz stosowania spadków przekryć lukarn począwszy od kalenicy dachu,
- ustala się granice pasa ochronnego (technologicznego) od napowietrznej linii elektroenergetycznej 15 kV o szerokości 7,5 m licząc od osi linii w obydwie strony, w którym obowiązuje zakaz budowy nowych budynków oraz tworzenia hałd i nasypów, obowiązuje wysokość drzew i krzewów do 3,5 m,
- w sytuacji likwidacji linii lub przebudowy linii na podziemną, warunek dotyczący pasa ochronnego od napowietrznej linii elektroenergetycznej 15 kV przestaje obowiązywać,

b) zasady ochrony środowiska, przyrody i krajobrazu:

- w zakresie zaopatrzenia w energię ciepłą obowiązuje stosowanie czynników grzewczych zgodnie z przepisami odrębnymi,
- udział powierzchni biologicznie czynnej, co najmniej 15 % działki budowlanej,
- obowiązuje zakaz realizacji przedsięwzięć mogących zawsze znacząco oddziaływać na środowisko,
- obowiązuje zakaz realizacji przedsięwzięć mogących potencjalnie znacząco oddziaływać na środowisko z wyłączeniem budowy urządzeń infrastruktury technicznej,
- teren należy do rodzaju terenu o dopuszczalnym poziomie hałasu w środowisku jak dla terenów przeznaczonych pod zabudowę mieszkaniowo-usługową,

c) nie ustala się zasad ochrony dziedzictwa kulturowego i zabytków oraz dóbr kultury współczesnej,

d) zasady obsługi komunikacyjnej:

- dostępność komunikacyjną do działek budowlanych zapewnia ulica przylegająca do terenu oraz dojazdy,
- realizacja zjazdu z drogi publicznej na działkę budowlaną lub dojazd, na warunkach przepisów odrębnych,
- miejsca do parkowania pojazdów wyłącznie w obrębie działki budowlanej,

e) ustala się następujące wskaźniki wyposażenia w stanowiska do parkowania samochodów osobowych, minimum:

- jedno stanowisko na mieszkanie,
- dla obiektów usługowych, jedno stanowisko na każde rozpoczęte 100 m² powierzchni użytkowej,

f) obowiązuje wyznaczenie stanowisk przeznaczonych do parkowania pojazdów zaopatrzonych w kartę parkingową w ilości 1 stanowisko na każde rozpoczęte 600 m² powierzchni użytkowej obiektu usługowego lub lokalu użytkowego jeżeli łączna liczba stanowisk na działce budowlanej przekracza 6,

g) zasady obsługi systemami infrastruktury technicznej:

- zaopatrzenie w wodę z sieci wodociągowej,
- odprowadzenie ścieków do komunalnych urządzeń kanalizacyjnych,
- odprowadzenie wód opadowych lub roztopowych do sieci kanalizacji deszczowej, na nieutwardzony teren działki budowlanej, do dołów chłonnych lub do zbiorników retencyjnych, przy zachowaniu przepisów odrębnych,
- doprowadzenie energii elektrycznej z istniejących (lub projektowanych) linii niskiego napięcia,
- źródła ciepła w budynkach – lokalne przy zachowaniu przepisów odrębnych,
- usuwanie odpadów na zasadach określonych w obowiązujących przepisach w oparciu o niezbędne urządzenia służące gromadzeniu odpadów w celu ich przygotowania do transportu do miejsc odzysku lub przetwarzania,

h) sposoby i terminy tymczasowego zagospodarowania, urządzania i użytkowania terenu:

- nie ustala się sposobu i terminu tymczasowego zagospodarowania, urządzania i użytkowania terenów – ze względu na to, że nie przewiduje się możliwości zagospodarowania terenów i realizacji obiektów budowlanych o przeznaczeniu innym niż określone w planie,
- do czasu zabudowy i zagospodarowania działek budowlanych zgodnie z przeznaczeniem, dopuszcza się dotychczasowe użytkowanie terenów,

i) warunki zgodności podziału nieruchomości oraz połączenia i ponownego podziału nieruchomości przeznaczonej pod zabudowę z ustaleniami planu miejscowego w zakresie przeznaczenia terenu, jak i możliwości zagospodarowania wydzielonych działek gruntu:

- wydzielone fragmenty nieruchomości jako odrębne działki budowlane winny spełniać wymogi zagospodarowania odpowiednie dla kategorii przeznaczenia terenu,
- działki budowlane o wielkości minimum 300 m²,
- szerokość frontu działek od strony drogi publicznej minimum 10 m,
- szerokość frontu działek od strony dojazdu minimum 5 m,
- nowe granice nieruchomości winny zachować kąt 90° z tolerancją (+ -) 5° w stosunku do osi pasa drogowego przyległej ulicy (dojazdu) lub być równoległe albo prostopadłe do istniejących granic działek ewidencyjnych,
- działki gruntu, niespełniające powyższych warunków mogą być wydzielane wyłącznie jako części uzupełniające innych nieruchomości w celu powiększenia działki budowlanej,
- fragment działki przeznaczony w ramach działki budowlanej pod dojazd, winien posiadać szerokość minimum 5 m (ustalenie dotyczy odpowiednio wydzielanych dojazdów do nieruchomości pozostających po wydzieleniu działki lub działek budowlanych),

j) przy przeprowadzeniu scaleń i podziałów nieruchomości obowiązują warunki określone w lit. „i”.

13. Ustala się przeznaczenie i szczególne warunki zagospodarowania oraz ograniczenia w użytkowaniu dla terenu o symbolu **9.184.MNu**:

1) przeznaczenie: tereny zabudowy mieszkaniowej jednorodzinnej z usługami;

2) zasady i warunki zagospodarowania terenu:

a) zasady zabudowy:

- budynki mieszkalne o wysokości do 11 m,
- wysokość budynków usługowych do 8 m,
- wysokość pozostałych budynków, jedna kondygnacja nadziemna, maksymalnie do 6 m,
- wysokość innych obiektów budowlanych niż budynki, licząc od powierzchni terenu do najwyższego punktu obiektu do 11 m,
- połączenia dachowe o nachyleniu od 5 % do 100 %,
- wielkość powierzchni zabudowy w stosunku do powierzchni działki budowlanej do 70%,
- wskaźnik intensywności zabudowy na działce budowlanej od 0,1 do 1,5,
- zakaz stosowania spadków przekryć lukarn począwszy od kalenicy dachu,
- ustala się granice pasa ochronnego (technologicznego) od napowietrznej linii elektroenergetycznej 15 kV o szerokości 7,5 m licząc od osi linii w obydwie strony, w którym obowiązuje zakaz budowy nowych budynków z pomieszczeniami przeznaczonymi na pobyt ludzi oraz tworzenia hałd i nasypów, obowiązuje wysokość drzew i krzewów do 3,5 m,
- w sytuacji likwidacji linii lub przebudowy linii na podziemną, warunek dotyczący pasa ochronnego od napowietrznej linii elektroenergetycznej 15 kV przestaje obowiązywać,

b) zasady ochrony środowiska, przyrody i krajobrazu:

- w zakresie zaopatrzenia w energię ciepłą obowiązuje stosowanie czynników grzewczych zgodnie z przepisami odrębnymi,
- udział powierzchni biologicznie czynnej, co najmniej 15 % działki budowlanej,
- obowiązuje zakaz realizacji przedsięwzięć mogących zawsze znacząco oddziaływać na środowisko,
- obowiązuje zakaz realizacji przedsięwzięć mogących potencjalnie znacząco oddziaływać na środowisko z wyłączeniem budowy urządzeń infrastruktury technicznej,
- teren należy do rodzaju terenu o dopuszczalnym poziomie hałasu w środowisku jak dla terenów przeznaczonych pod zabudowę mieszkaniowo-usługową,

c) zasady ochrony dziedzictwa kulturowego i zabytków oraz dóbr kultury współczesnej:

- fragment terenu (wg rysunku planu) położony jest w strefie zieleni komponowanej powiązania widokowego pomiędzy pałacem Klickiego a zabytkową wieżą,
- w zagospodarowaniu terenu wymagane jest zachowanie osi widokowej z wieży na terenie parku pałacowego na pałac Klickiego ukształtowanej w zbliżeniu do wschodniej granicy terenu,

d) zasady obsługi komunikacyjnej:

- dostępność komunikacyjną do działek budowlanych zapewniają ulice przylegające do terenu,
- realizacja zjazdu z drogi publicznej na działkę budowlaną, na warunkach przepisów odrębnych,
- miejsca do parkowania pojazdów wyłącznie w obrębie działki budowlanej,

e) ustala się następujące wskaźniki wyposażenia w stanowiska do parkowania samochodów osobowych, minimum:

- jedno stanowisko na mieszkanie,
- dla obiektów usługowych, jedno stanowisko na każde rozpoczęte 100 m² powierzchni użytkowej,

f) obowiązuje wyznaczenie stanowisk przeznaczonych do parkowania pojazdów zaopatrzonych w kartę parkingową w ilości 1 stanowisko na każde rozpoczęte 600 m² powierzchni użytkowej obiektu usługowego lub lokalu użytkowego jeżeli łączna liczba stanowisk na działce budowlanej przekracza 6,

g) zasady obsługi systemami infrastruktury technicznej:

- zaopatrzenie w wodę z sieci wodociągowej,
- odprowadzenie ścieków do komunalnych urządzeń kanalizacyjnych,
- odprowadzenie wód opadowych lub roztopowych do sieci kanalizacji deszczowej, na nieutwardzony teren działki budowlanej, do dołów chłonnych lub do zbiorników retencyjnych, przy zachowaniu przepisów odrębnych,
- doprowadzenie energii elektrycznej z istniejących (lub projektowanych) linii niskiego napięcia,
- źródła ciepła w budynkach – lokalne przy zachowaniu przepisów odrębnych,
- usuwanie odpadów na zasadach określonych w obowiązujących przepisach w oparciu o niezbędne urządzenia służące gromadzeniu odpadów w celu ich przygotowania do transportu do miejsc odzysku lub przetwarzania,

h) sposoby i terminy tymczasowego zagospodarowania, urządzania i użytkowania terenu:

- nie ustala się sposobu i terminu tymczasowego zagospodarowania, urządzania i użytkowania terenów – ze względu na to, że nie przewiduje się możliwości zagospodarowania terenów i realizacji obiektów budowlanych o przeznaczeniu innym niż określone w planie,
- do czasu zabudowy i zagospodarowania działek budowlanych zgodnie z przeznaczeniem, dopuszcza się dotychczasowe użytkowanie terenów,

i) warunki zgodności podziału nieruchomości oraz połączenia i ponownego podziału nieruchomości przeznaczonej pod zabudowę z ustaleniami planu miejscowego w zakresie przeznaczenia terenu, jak i możliwości zagospodarowania wydzielonych działek gruntu:

- wydzielone fragmenty nieruchomości jako odrębne działki budowlane winny spełniać wymogi zagospodarowania odpowiednie dla kategorii przeznaczenia terenu,
- działki budowlane o wielkości minimum 300 m²,
- szerokość frontu działek od strony drogi publicznej minimum 10 m,
- nowe granice nieruchomości winny zachować kąt 90° z tolerancją (+ -) 5° w stosunku do osi pasa drogowego przyległej ulicy lub być równoległe albo prostopadłe do istniejących granic działek ewidencyjnych,
- działki gruntu, niespełniające powyższych warunków mogą być wydzielane wyłącznie jako części uzupełniające innych nieruchomości w celu powiększenia działki budowlanej,

j) przy przeprowadzeniu scaleń i podziałów nieruchomości obowiązują warunki określone w lit. „i”.

14. Ustala się przeznaczenie i szczególne warunki zagospodarowania oraz ograniczenia w użytkowaniu dla terenu o symbolu **9.185.MNu**:

1) przeznaczenie: tereny zabudowy mieszkaniowej jednorodzinnej z usługami;

2) zasady i warunki zagospodarowania terenu:

a) zasady zabudowy:

- budynki mieszkalne o wysokości do 11 m,
- wysokość budynków usługowych do 8 m,
- wysokość pozostałych budynków, jedna kondygnacja nadziemna, maksymalnie do 6 m,
- wysokość innych obiektów budowlanych niż budynki, licząc od powierzchni terenu do najwyższego punktu obiektu do 11 m,
- połacie dachowe o nachyleniu od 5 % do 100 %,
- wielkość powierzchni zabudowy w stosunku do powierzchni działki budowlanej do 70%,
- wskaźnik intensywności zabudowy na działce budowlanej od 0,1 do 1,5,

- zakaz stosowania spadków przekryć lukarn począwszy od kalenicy dachu,

b) zasady ochrony środowiska, przyrody i krajobrazu:

- w zakresie zaopatrzenia w energię ciepłą obowiązuje stosowanie czynników grzewczych zgodnie z przepisami odrębnymi,
- udział powierzchni biologicznie czynnej, co najmniej 15 % działki budowlanej,
- obowiązuje zakaz realizacji przedsięwzięć mogących zawsze znacząco oddziaływać na środowisko,
- obowiązuje zakaz realizacji przedsięwzięć mogących potencjalnie znacząco oddziaływać na środowisko z wyłączeniem budowy urządzeń infrastruktury technicznej,
- teren należy do rodzaju terenu o dopuszczalnym poziomie hałasu w środowisku jak dla terenów przeznaczonych pod zabudowę mieszkaniowo-usługową,

c) zasady ochrony dziedzictwa kulturowego i zabytków oraz dóbr kultury współczesnej:

- fragment terenu (wg rysunku planu) położony jest w strefie zieleni komponowanej powiązania widokowego pomiędzy pałacem Klickiego a zabytkową wieżą,
- w zagospodarowaniu terenu wymagane jest zachowanie osi widokowej z wieży na terenie parku pałacowego na pałac Klickiego ukształtowanej w zbliżeniu do zachodniej granicy terenu,

d) zasady obsługi komunikacyjnej:

- dostępność komunikacyjną do działek budowlanych zapewniają ulice przylegające do terenu,
- realizacja zjazdu z drogi publicznej na działkę budowlaną, na warunkach przepisów odrębnych,
- miejsca do parkowania pojazdów wyłącznie w obrębie działki budowlanej,

e) ustala się następujące wskaźniki wyposażenia w stanowiska do parkowania samochodów osobowych, minimum:

- jedno stanowisko na mieszkanie,
- dla obiektów usługowych, jedno stanowisko na każde rozpoczęte 100 m² powierzchni użytkowej,

f) obowiązuje wyznaczenie stanowisk przeznaczonych do parkowania pojazdów zaopatrzonych w kartę parkingową w ilości 1 stanowisko na każde rozpoczęte 600 m² powierzchni użytkowej obiektu usługowego lub lokalu użytkowego jeżeli łączna liczba stanowisk na działce budowlanej przekracza 6,

g) zasady obsługi systemami infrastruktury technicznej:

- zaopatrzenie w wodę z sieci wodociągowej,
- odprowadzenie ścieków do komunalnych urządzeń kanalizacyjnych,
- odprowadzenie wód opadowych lub roztopowych do sieci kanalizacji deszczowej, na nieutwardzony teren działki budowlanej, do dołów chłonnych lub do zbiorników retencyjnych, przy zachowaniu przepisów odrębnych,
- doprowadzenie energii elektrycznej z istniejących (lub projektowanych) linii niskiego napięcia,
- źródła ciepła w budynkach – lokalne przy zachowaniu przepisów odrębnych,
- usuwanie odpadów na zasadach określonych w obowiązujących przepisach w oparciu o niezbędne urządzenia służące gromadzeniu odpadów w celu ich przygotowania do transportu do miejsc odzysku lub przetwarzania,

h) sposoby i terminy tymczasowego zagospodarowania, urządzania i użytkowania terenu:

- nie ustala się sposobu i terminu tymczasowego zagospodarowania, urządzania i użytkowania terenów – ze względu na to, że nie przewiduje się możliwości zagospodarowania terenów i realizacji obiektów budowlanych o przeznaczeniu innym niż określone w planie,
- do czasu zabudowy i zagospodarowania działek budowlanych zgodnie z przeznaczeniem, dopuszcza się dotychczasowe użytkowanie terenów,

i) warunki zgodności podziału nieruchomości oraz połączenia i ponownego podziału nieruchomości przeznaczonej pod zabudowę z ustaleniami planu miejscowego w zakresie przeznaczenia terenu, jak i możliwości zagospodarowania wydzielonych działek gruntu:

- wydzielone fragmenty nieruchomości jako odrębne działki budowlane winny spełniać wymogi zagospodarowania odpowiednie dla kategorii przeznaczenia terenu,
- działki budowlane o wielkości minimum 300 m²,
- szerokość frontu działek od strony drogi publicznej minimum 10 m,
- nowe granice nieruchomości winny zachować kąt 90° z tolerancją (+ -) 5° w stosunku do osi pasa drogowego przyległej ulicy lub być równoległe albo prostopadłe do istniejących granic działek ewidencyjnych,
- działki gruntu, niespełniające powyższych warunków mogą być wydzielane wyłącznie jako części uzupełniające innych nieruchomości w celu powiększenia działki budowlanej,

j) przy przeprowadzeniu scaleń i podziałów nieruchomości obowiązują warunki określone w lit. „i”.

15. Ustala się przeznaczenie i szczególne warunki zagospodarowania oraz ograniczenia w użytkowaniu dla terenu o symbolu **9.186.M,U**:

1) przeznaczenie: tereny zabudowy mieszkaniowo-usługowej;

2) zasady i warunki zagospodarowania terenu:

a) zasady zabudowy:

- budynki mieszkalne o wysokości do 11 m,
- wysokość budynków usługowych do 8 m,
- wysokość pozostałych budynków do 6 m,
- wysokość innych obiektów budowlanych niż budynki, licząc od powierzchni terenu do najwyższego punktu obiektu do 11 m,
- połacie dachowe o nachyleniu od 1 % do 100 %,
- wielkość powierzchni zabudowy w stosunku do powierzchni działki budowlanej do 70%,
- wskaźnik intensywności zabudowy na działce budowlanej od 0,2 do 2,

b) zasady ochrony środowiska, przyrody i krajobrazu:

- w zakresie zaopatrzenia w energię ciepłą ustala się stosowanie czynników grzewczych zgodnie z przepisami odrębnymi,
- udział powierzchni terenu biologicznie czynnej co najmniej 10 % działki budowlanej,
- obowiązuje zakaz realizacji przedsięwzięć mogących zawsze znacząco oddziaływać na środowisko,
- obowiązuje zakaz realizacji przedsięwzięć mogących potencjalnie znacząco oddziaływać na środowisko z wyłączeniem budowy urządzeń infrastruktury technicznej,
- teren należy do rodzaju terenu o dopuszczalnym poziomie hałasu w środowisku jak dla terenów przeznaczonych pod zabudowę mieszkaniowo-usługową,

c) nie ustala się zasad ochrony dziedzictwa kulturowego i zabytków oraz dóbr kultury współczesnej,

d) zasady obsługi komunikacyjnej:

- dostępność komunikacyjną do działek budowlanych zapewnia ulica przylegająca do terenu,
- dostępność komunikacyjną do działek Nr 2968/7 i 2968/8 za pośrednictwem dojazdu (działka ewidencyjna Nr 2968/17,
- realizacja zjazdu z drogi publicznej na działkę budowlaną na warunkach przepisów odrębnych,
- miejsca postojowe wyłącznie w obrębie działki budowlanej,

e) ustala się następujące wskaźniki wyposażenia w stanowiska do parkowania samochodów osobowych, minimum:

- jedno stanowisko na mieszkanie,
- dla obiektów usługowych, jedno stanowisko na każde rozpoczęte 100 m² powierzchni użytkowej,

f) obowiązuje wyznaczenie stanowisk przeznaczonych na parkowanie pojazdów zaopatrzonych w kartę parkingową w ilości 1 stanowisko na każde rozpoczęte 600 m² powierzchni użytkowej obiektu usługowego lub lokalu użytkowego jeżeli łączna liczba stanowisk na działce budowlanej przekracza 6,

g) zasady obsługi systemami infrastruktury technicznej:

- zaopatrzenie w wodę z sieci wodociągowej,
- odprowadzenie ścieków do komunalnych urządzeń kanalizacyjnych,
- odprowadzenie wód opadowych lub roztopowych do sieci kanalizacji deszczowej, na nieutwardzony teren działki budowlanej, do dołów chłonnych lub do zbiorników retencyjnych, przy zachowaniu przepisów odrębnych,
- doprowadzenie energii elektrycznej z istniejących (projektowanych) linii niskiego napięcia,
- źródła ciepła w budynkach – lokalne lub zdalaczynne przy zachowaniu przepisów odrębnych,
- usuwanie odpadów na zasadach określonych w obowiązujących przepisach w oparciu o niezbędne urządzenia służące gromadzeniu odpadów w celu ich przygotowania do transportu do miejsc odzysku lub przetwarzania,

h) sposoby i terminy tymczasowego zagospodarowania, urządzania i użytkowania terenu:

- nie ustala się sposobu i terminu tymczasowego zagospodarowania, urządzania i użytkowania terenów – ze względu na to, że nie przewiduje się możliwości zagospodarowania terenów i realizacji obiektów budowlanych o przeznaczeniu innym niż określone w planie,
- do czasu zabudowy i zagospodarowania działek budowlanych zgodnie z przeznaczeniem, dopuszcza się dotychczasowe użytkowanie terenów,

i) warunki zgodności podziału nieruchomości oraz połączenia i ponownego podziału nieruchomości przeznaczonej pod zabudowę z ustaleniami planu miejscowego w zakresie przeznaczenia terenu, jak i możliwości zagospodarowania wydzielonych działek gruntu:

- wydzielone fragmenty nieruchomości jako odrębne działki budowlane winny spełniać wymogi zagospodarowania odpowiednie dla kategorii przeznaczenia terenu,
- działki budowlane o wielkości minimum 300 m² i szerokość frontu działek od strony przylegającej drogi lub dojazdu minimum 10 m,
- nowe granice nieruchomości winny zachować kąt 90° z tolerancją (+ -) 5° w stosunku do osi pasa drogowego przyległej ulicy (dojazdu) lub być równoległe albo prostopadłe do istniejących granic działek ewidencyjnych,
- działki gruntu, niespełniające powyższych warunków mogą być wydzielane wyłącznie jako części uzupełniające innych nieruchomości w celu powiększenia działki budowlanej,

j) przy przeprowadzeniu scaleń i podziałów nieruchomości obowiązują warunki określone w lit. „i”.

16. Ustala się przeznaczenie i szczególne warunki zagospodarowania oraz ograniczenia w użytkowaniu dla terenu o symbolu **9.187.MNu**:

1) przeznaczenie: tereny zabudowy mieszkaniowej jednorodzinnej z usługami;

2) zasady i warunki zagospodarowania terenu:

a) zasady zabudowy:

- budynki mieszkalne o wysokości do 11 m,
- wysokość budynków usługowych do 8 m,

- wysokość pozostałych budynków, jedna kondygnacja nadziemna, maksymalnie do 6 m,
- wysokość innych obiektów budowlanych niż budynki, licząc od powierzchni terenu do najwyższego punktu obiektu do 11 m,
- połacie dachowe o nachyleniu od 5 % do 100 %,
- wielkość powierzchni zabudowy w stosunku do powierzchni działki budowlanej do 60%,
- wskaźnik intensywności zabudowy na działce budowlanej od 0,1 do 1,
- zakaz stosowania spadków przekryć lukarn począwszy od kalenicy dachu,

b) zasady ochrony środowiska, przyrody i krajobrazu:

- w zakresie zaopatrzenia w energię ciepłą obowiązuje stosowanie czynników grzewczych zgodnie z przepisami odrębnymi,
- udział powierzchni biologicznie czynnej, co najmniej 20 % działki budowlanej,
- obowiązuje zakaz realizacji przedsięwzięć mogących zawsze znacząco oddziaływać na środowisko,
- obowiązuje zakaz realizacji przedsięwzięć mogących potencjalnie znacząco oddziaływać na środowisko z wyłączeniem budowy urządzeń infrastruktury technicznej,
- teren należy do rodzaju terenu o dopuszczalnym poziomie hałasu w środowisku jak dla terenów przeznaczonych pod zabudowę mieszkaniowo-usługową,

c) nie ustala się zasad ochrony dziedzictwa kulturowego i zabytków oraz dóbr kultury współczesnej,

d) zasady obsługi komunikacyjnej:

- dostępność komunikacyjną do działek budowlanych zapewniają ulice przylegające do terenu,
- realizacja zjazdu z drogi publicznej na działkę budowlaną, na warunkach przepisów odrębnych,
- miejsca do parkowania pojazdów wyłącznie w obrębie działki budowlanej,

e) ustala się następujące wskaźniki wyposażenia w stanowiska do parkowania samochodów osobowych, minimum:

- jedno stanowisko na mieszkanie,
- dla obiektów usługowych, jedno stanowisko na każde rozpoczęte 100 m² powierzchni użytkowej,

f) obowiązuje wyznaczenie stanowisk przeznaczonych do parkowania pojazdów zaopatrzonych w kartę parkingową w ilości 1 stanowisko na każde rozpoczęte 600 m² powierzchni użytkowej obiektu usługowego lub lokalu użytkowego jeżeli łączna liczba stanowisk na działce budowlanej przekracza 6,

g) zasady obsługi systemami infrastruktury technicznej:

- zaopatrzenie w wodę z sieci wodociągowej,
- odprowadzenie ścieków do komunalnych urządzeń kanalizacyjnych,
- odprowadzenie wód opadowych lub roztopowych do sieci kanalizacji deszczowej, na nieutwardzony teren działki budowlanej, do dołów chłonnych lub do zbiorników retencyjnych, przy zachowaniu przepisów odrębnych,
- doprowadzenie energii elektrycznej z istniejących (lub projektowanych) linii niskiego napięcia,
- źródła ciepła w budynkach – lokalne przy zachowaniu przepisów odrębnych,
- usuwanie odpadów na zasadach określonych w obowiązujących przepisach w oparciu o niezbędne urządzenia służące gromadzeniu odpadów w celu ich przygotowania do transportu do miejsc odzysku lub przetwarzania,

h) sposoby i terminy tymczasowego zagospodarowania, urządzania i użytkowania terenu:

- nie ustala się sposobu i terminu tymczasowego zagospodarowania, urządzania i użytkowania terenów – ze względu na to, że nie przewiduje się możliwości zagospodarowania terenów i realizacji obiektów budowlanych o przeznaczeniu innym niż określone w planie,
- do czasu zabudowy i zagospodarowania działek budowlanych zgodnie z przeznaczeniem, dopuszcza się dotychczasowe użytkowanie terenów,

i) warunki zgodności podziału nieruchomości oraz połączenia i ponownego podziału nieruchomości przeznaczonej pod zabudowę z ustaleniami planu miejscowego w zakresie przeznaczenia terenu, jak i możliwości zagospodarowania wydzielonych działek gruntu:

- wydzielone fragmenty nieruchomości jako odrębne działki budowlane winny spełniać wymogi zagospodarowania odpowiednie dla kategorii przeznaczenia terenu,
- działki budowlane o wielkości minimum 300 m²,
- szerokość frontu działek od strony drogi publicznej minimum 10 m,
- nowe granice nieruchomości winny zachować kąt 90° z tolerancją (+ -) 5° w stosunku do osi pasa drogowego przyległej ulicy lub być równoległe albo prostopadłe do istniejących granic działek ewidencyjnych,
- działki gruntu, niespełniające powyższych warunków mogą być wydzielane wyłącznie jako części uzupełniające innych nieruchomości w celu powiększenia działki budowlanej,

j) przy przeprowadzeniu scaleń i podziałów nieruchomości obowiązują warunki określone w lit. „i”.

17. Ustala się przeznaczenie i szczególne warunki zagospodarowania oraz ograniczenia w użytkowaniu dla terenu o symbolu **9.188.MNu**:

1) przeznaczenie: tereny zabudowy mieszkaniowej jednorodzinnej z usługami;

2) zasady i warunki zagospodarowania terenu:

a) zasady zabudowy:

- budynki mieszkalne o wysokości do 11 m,
- wysokość budynków usługowych do 8 m,
- wysokość pozostałych budynków, jedna kondygnacja nadziemna, maksymalnie do 6 m,
- wysokość innych obiektów budowlanych niż budynki, licząc od powierzchni terenu do najwyższego punktu obiektu do 11 m,
- połacie dachowe o nachyleniu od 5 % do 100 %,
- wielkość powierzchni zabudowy w stosunku do powierzchni działki budowlanej do 60%,
- wskaźnik intensywności zabudowy na działce budowlanej od 0,1 do 1,
- zakaz stosowania spadków przekryć lukarn począwszy od kalenicy dachu,

b) zasady ochrony środowiska, przyrody i krajobrazu:

- w zakresie zaopatrzenia w energię ciepłą obowiązuje stosowanie czynników grzewczych zgodnie z przepisami odrębnymi,
- udział powierzchni biologicznie czynnej, co najmniej 20 % działki budowlanej,
- obowiązuje zakaz realizacji przedsięwzięć mogących zawsze znacząco oddziaływać na środowisko,
- obowiązuje zakaz realizacji przedsięwzięć mogących potencjalnie znacząco oddziaływać na środowisko z wyłączeniem budowy urządzeń infrastruktury technicznej,
- teren należy do rodzaju terenu o dopuszczalnym poziomie hałasu w środowisku jak dla terenów przeznaczonych pod zabudowę mieszkaniowo-usługową,

c) nie ustala się zasad ochrony dziedzictwa kulturowego i zabytków oraz dóbr kultury współczesnej,

d) zasady obsługi komunikacyjnej:

- dostępność komunikacyjną do działek budowlanych zapewniają ulice przylegające do terenu,
- dostępność komunikacyjną do działek Nr 2968/11 i 2968/12 za pośrednictwem dojazdu (działka ewidencyjna Nr 2968/17,
- realizacja zjazdu z drogi publicznej na działkę budowlaną, na warunkach przepisów odrębnych,
- miejsca do parkowania pojazdów wyłącznie w obrębie działki budowlanej,

e) ustala się następujące wskaźniki wyposażenia w stanowiska do parkowania samochodów osobowych, minimum:

- jedno stanowisko na mieszkanie,
- dla obiektów usługowych, jedno stanowisko na każde rozpoczęte 100 m² powierzchni użytkowej,

f) obowiązuje wyznaczenie stanowisk przeznaczonych do parkowania pojazdów zaopatrzonych w kartę parkingową w ilości 1 stanowisko na każde rozpoczęte 600 m² powierzchni użytkowej obiektu usługowego lub lokalu użytkowego jeżeli łączna liczba stanowisk na działce budowlanej przekracza 6,

g) zasady obsługi systemami infrastruktury technicznej:

- zaopatrzenie w wodę z sieci wodociągowej,
- odprowadzenie ścieków do komunalnych urządzeń kanalizacyjnych,
- odprowadzenie wód opadowych lub roztopowych do sieci kanalizacji deszczowej, na nieutwardzony teren działki budowlanej, do dołów chłonnych lub do zbiorników retencyjnych, przy zachowaniu przepisów odrębnych,
- doprowadzenie energii elektrycznej z istniejących (lub projektowanych) linii niskiego napięcia,
- źródła ciepła w budynkach – lokalne przy zachowaniu przepisów odrębnych,
- usuwanie odpadów na zasadach określonych w obowiązujących przepisach w oparciu o niezbędne urządzenia służące gromadzeniu odpadów w celu ich przygotowania do transportu do miejsc odzysku lub przetwarzania,

h) sposoby i terminy tymczasowego zagospodarowania, urządzania i użytkowania terenu:

- nie ustala się sposobu i terminu tymczasowego zagospodarowania, urządzania i użytkowania terenów – ze względu na to, że nie przewiduje się możliwości zagospodarowania terenów i realizacji obiektów budowlanych o przeznaczeniu innym niż określone w planie,
- do czasu zabudowy i zagospodarowania działek budowlanych zgodnie z przeznaczeniem, dopuszcza się dotychczasowe użytkowanie terenów,

i) warunki zgodności podziału nieruchomości oraz połączenia i ponownego podziału nieruchomości przeznaczonej pod zabudowę z ustaleniami planu miejscowego w zakresie przeznaczenia terenu, jak i możliwości zagospodarowania wydzielonych działek gruntu:

- wydzielone fragmenty nieruchomości jako odrębne działki budowlane winny spełniać wymogi zagospodarowania odpowiednie dla kategorii przeznaczenia terenu,
- działki budowlane o wielkości minimum 250 m²,
- szerokość frontu działek od strony drogi publicznej minimum 8 m,
- nowe granice nieruchomości winny zachować kąt 90° z tolerancją (+ -) 5° w stosunku do osi pasa drogowego przyległej ulicy lub być równoległe albo prostopadłe do istniejących granic działek ewidencyjnych,
- działki gruntu, niespełniające powyższych warunków mogą być wydzielane wyłącznie jako części uzupełniające innych nieruchomości w celu powiększenia działki budowlanej,

j) przy przeprowadzeniu scaleń i podziałów nieruchomości obowiązują warunki określone w lit. „i”.

18. Ustala się przeznaczenie i szczególne warunki zagospodarowania oraz ograniczenia w użytkowaniu dla terenu o symbolu **9.189.MNu**:

- 1) przeznaczenie: tereny zabudowy mieszkaniowej jednorodzinnej z usługami;
- 2) zasady i warunki zagospodarowania terenu:
 - a) zasady zabudowy:
 - budynki mieszkalne o wysokości do 11 m,
 - wysokość budynków usługowych do 8 m,
 - wysokość pozostałych budynków, jedna kondygnacja nadziemna, maksymalnie do 6 m,
 - wysokość innych obiektów budowlanych niż budynki, licząc od powierzchni terenu do najwyższego punktu obiektu do 11 m,
 - połacie dachowe o nachyleniu od 5 % do 100 %,
 - wielkość powierzchni zabudowy w stosunku do powierzchni działki budowlanej do 70%,
 - wskaźnik intensywności zabudowy na działce budowlanej od 0,1 do 1,5,
 - zakaz stosowania spadków przekryć lukarn począwszy od kalenicy dachu,
 - b) zasady ochrony środowiska, przyrody i krajobrazu:
 - w zakresie zaopatrzenia w energię ciepłą obowiązuje stosowanie czynników grzewczych zgodnie z przepisami odrębnymi,
 - udział powierzchni biologicznie czynnej, co najmniej 15 % działki budowlanej,
 - obowiązuje zakaz realizacji przedsięwzięć mogących zawsze znacząco oddziaływać na środowisko,
 - obowiązuje zakaz realizacji przedsięwzięć mogących potencjalnie znacząco oddziaływać na środowisko z wyłączeniem budowy urządzeń infrastruktury technicznej,
 - teren należy do rodzaju terenu o dopuszczalnym poziomie hałasu w środowisku jak dla terenów przeznaczonych pod zabudowę mieszkaniowo-usługową,
 - c) nie ustala się zasad ochrony dziedzictwa kulturowego i zabytków oraz dóbr kultury współczesnej,
 - d) zasady obsługi komunikacyjnej:
 - dostępność komunikacyjną do działek budowlanych zapewniają ulice lub dojazdy przylegające do terenu,
 - realizacja zjazdu z drogi publicznej na działkę budowlaną lub dojazd, na warunkach przepisów odrębnych,
 - miejsca do parkowania pojazdów wyłącznie w obrębie działki budowlanej,
 - e) ustala się następujące wskaźniki wyposażenia w stanowiska do parkowania samochodów osobowych, minimum:
 - jedno stanowisko na mieszkanie,
 - dla obiektów usługowych, jedno stanowisko na każde rozpoczęte 100 m² powierzchni użytkowej,
 - f) obowiązuje wyznaczenie stanowisk przeznaczonych do parkowania pojazdów zaopatrzonych w kartę parkingową w ilości 1 stanowisko na każde rozpoczęte 600 m² powierzchni użytkowej obiektu usługowego lub lokalu użytkowego jeżeli łączna liczba stanowisk na działce budowlanej przekracza 6,
 - g) zasady obsługi systemami infrastruktury technicznej:
 - zaopatrzenie w wodę z sieci wodociągowej,
 - odprowadzenie ścieków do komunalnych urządzeń kanalizacyjnych,

- odprowadzenie wód opadowych lub roztopowych do sieci kanalizacji deszczowej, na nieutwardzony teren działki budowlanej, do dołów chłonnych lub do zbiorników retencyjnych, przy zachowaniu przepisów odrębnych,
- doprowadzenie energii elektrycznej z istniejących (lub projektowanych) linii niskiego napięcia,
- źródła ciepła w budynkach – lokalne przy zachowaniu przepisów odrębnych,
- usuwanie odpadów na zasadach określonych w obowiązujących przepisach w oparciu o niezbędne urządzenia służące gromadzeniu odpadów w celu ich przygotowania do transportu do miejsc odzysku lub przetwarzania,

h) sposoby i terminy tymczasowego zagospodarowania, urządzania i użytkowania terenu:

- nie ustala się sposobu i terminu tymczasowego zagospodarowania, urządzania i użytkowania terenów – ze względu na to, że nie przewiduje się możliwości zagospodarowania terenów i realizacji obiektów budowlanych o przeznaczeniu innym niż określone w planie,
- do czasu zabudowy i zagospodarowania działek budowlanych zgodnie z przeznaczeniem, dopuszcza się dotychczasowe użytkowanie terenów,

i) warunki zgodności podziału nieruchomości oraz połączenia i ponownego podziału nieruchomości przeznaczonej pod zabudowę z ustaleniami planu miejscowego w zakresie przeznaczenia terenu, jak i możliwości zagospodarowania wydzielonych działek gruntu:

- wydzielone fragmenty nieruchomości jako odrębne działki budowlane winny spełniać wymogi zagospodarowania odpowiednie dla kategorii przeznaczenia terenu,
- działki budowlane o wielkości minimum 250 m²,
- szerokość frontu działek od strony drogi publicznej minimum 7,5 m,
- szerokość frontu działek od strony dojazdu minimum 5 m,
- nowe granice nieruchomości winny zachować kąt 90° z tolerancją (+ -) 5° w stosunku do osi pasa drogowego przyległej ulicy (dojazdu) lub być równoległe albo prostopadłe do istniejących granic działek ewidencyjnych,
- działki gruntu, niespełniające powyższych warunków mogą być wydzielane wyłącznie jako części uzupełniające innych nieruchomości w celu powiększenia działki budowlanej,
- fragment działki przeznaczony w ramach działki budowlanej pod dojazd, winien posiadać szerokość minimum 5 m (ustalenie dotyczy odpowiednio wydzielanych dojazdów do nieruchomości pozostających po wydzieleniu działki lub działek budowlanych),

j) przy przeprowadzeniu scaleń i podziałów nieruchomości obowiązują warunki określone w lit. „i”.

19. Ustala się przeznaczenie i szczególne warunki zagospodarowania oraz ograniczenia w użytkowaniu dla terenu o symbolu **9.190.ZP**:

1) przeznaczenie terenu: tereny zieleni parkowej;

2) zasady i warunki zagospodarowania terenu:

a) funkcja uzupełniająca w budynkach:

- mieszkalnictwo oraz usługi o funkcji użyteczności publicznej z zakresu kultury i oświaty,
- w obrębie zabytkowego parku dopuszcza się realizację obiektów małej architektury i altan,

b) zasady zabudowy:

- obowiązuje zakaz realizacji nowych budynków,
- obowiązuje zachowanie historycznej formy architektonicznej elewacji, wymiarów zewnętrznych i nachylenia połaci dachowych obiektów zabytkowych,
- realizacja funkcji mieszkaniowej kultury i oświaty wyłącznie w zabytkowych obiektach,

- wysokość altan do 6 m,
- połacie dachowe altan, o nachyleniu od 10 % do 80 %,
- wielkość powierzchni zabudowy w stosunku do powierzchni działki budowlanej do 5%,
- wskaźnik intensywności zabudowy na działce budowlanej od 0,03 do 0,06,

c) zasady ochrony środowiska, przyrody i krajobrazu:

- w zakresie zaopatrzenia w energię ciepłą ustala się stosowanie czynników grzewczych zgodnie z przepisami odrębnymi,
- udział powierzchni biologicznie czynnej na działce budowlanej minimum 90 %,
- teren należy do rodzaju terenu o dopuszczalnym poziomie hałasu w środowisku jak dla terenów przeznaczonych na cele zabudowy mieszkaniowo-usługowej,
- realizacja zagospodarowania w obrębie terenu jest podporządkowana ochronie drzew a w szczególności ochronie systemu korzeniowego,
- obowiązuje zakaz realizacji przedsięwzięć mogących znacząco (zawsze i potencjalnie) oddziaływać na środowisko za wyjątkiem infrastruktury technicznej,

d) zasady ochrony dziedzictwa kulturowego i zabytków, w tym krajobrazów kulturowych, oraz dóbr kultury współczesnej:

- Park pałacowy krajobrazowy w stylu romantycznym wpisany do rejestru zabytków (Nr 207/P-VI-5 z 8 listopada 1948 r., Nr 471 z 16 września 1978 r., Nr 794A z 9 maja 1990 r.),
- Pałac Klickiego wpisany do rejestru zabytków (Nr 543-VI-41 z 6 marca 1947r., Nr 133 z 19 sierpnia 1967 r.),
- Domek dozorczy wpisany do rejestru zabytków (Nr 577 z 19 sierpnia 1967 r.),
- Kaplica pałacowa wpisana do rejestru zabytków (Nr 576 19 sierpnia 1967 r.),
- realizacja zagospodarowania podlega nadzorowi konserwatorskiemu na podstawie przepisów odrębnych,
- fragment terenu (wg rysunku planu) położony jest w strefie zieleni komponowanej powiązania widokowego pomiędzy pałacem Klickiego a zabytkową wieżą,
- w zagospodarowaniu terenu wymagane jest zachowanie osi widokowej z wieży na terenie parku pałacowego na pałac Klickiego,

e) zasady obsługi komunikacyjnej:

- dostęp do drogi publicznej z przylegających dróg na warunkach przepisów odrębnych,
- miejsca postojowe wyłącznie w obrębie działki budowlanej w ilości minimum 10 stanowisk w tym jedno stanowisko przeznaczonych na parkowanie pojazdów zaopatrzonych w kartę parkingową,

f) zasady obsługi systemami infrastruktury technicznej:

- dopuszcza się realizację sieci infrastruktury technicznej niezbędnej do użytkowania parku przy zachowaniu warunku ochrony drzewostanu,
- zaopatrzenie w wodę z istniejącego wodociągu,
- odprowadzenie ścieków bytowych do komunalnej sieci kanalizacyjnej,
- odprowadzenie wód opadowych lub roztopowych do sieci kanalizacji deszczowej, na nieutwardzony teren działki budowlanej, do dołów chłonnych, przy zachowaniu przepisów odrębnych,
- doprowadzenie energii elektrycznej z istniejącej linii niskiego napięcia,
- źródła ciepła w budynkach lokalne przy zachowaniu przepisów odrębnych,

- usuwanie odpadów na zasadach określonych w obowiązujących przepisach w oparciu o niezbędne urządzenia służące gromadzeniu odpadów w celu ich przygotowania do transportu do miejsc odzysku lub unieszkodliwiania.

g) nie ustala się sposobów i terminów tymczasowego zagospodarowania, urządzania i użytkowania terenu,

h) teren stanowi jedną działkę budowlaną.

20. Ustala się przeznaczenie i szczególne warunki zagospodarowania oraz ograniczenia w użytkowaniu dla terenu o symbolu **9.191.MNu**:

1) przeznaczenie: tereny zabudowy mieszkaniowej jednorodzinnej z usługami;

2) zasady i warunki zagospodarowania terenu:

a) zasady zabudowy:

- budynki mieszkalne o wysokości do 11 m,
- wysokość budynków usługowych do 8 m,
- wysokość pozostałych budynków, jedna kondygnacja nadziemna, maksymalnie do 6 m,
- wysokość innych obiektów budowlanych niż budynki, licząc od powierzchni terenu do najwyższego punktu obiektu do 11 m,
- połacie dachowe o nachyleniu od 5 % do 100 %,
- wielkość powierzchni zabudowy w stosunku do powierzchni działki budowlanej do 60%,
- wskaźnik intensywności zabudowy na działce budowlanej od 0,05 do 0,7,
- zakaz stosowania spadków przekryć lukarn począwszy od kalenicy dachu,
- istniejący rów melioracyjny do zachowania z dopuszczeniem ujęcia w kanał kryty lub zmiany trasy,

b) zasady ochrony środowiska, przyrody i krajobrazu:

- w zakresie zaopatrzenia w energię cieplną obowiązuje stosowanie czynników grzewczych zgodnie z przepisami odrębnymi,
- udział powierzchni biologicznie czynnej, co najmniej 15 % działki budowlanej,
- obowiązuje zakaz realizacji przedsięwzięć mogących zawsze znacząco oddziaływać na środowisko,
- obowiązuje zakaz realizacji przedsięwzięć mogących potencjalnie znacząco oddziaływać na środowisko z wyłączeniem budowy urządzeń infrastruktury technicznej,
- teren należy do rodzaju terenu o dopuszczalnym poziomie hałasu w środowisku jak dla terenów przeznaczonych pod zabudowę mieszkaniowo-usługową,

c) nie ustala się zasad ochrony dziedzictwa kulturowego i zabytków oraz dóbr kultury współczesnej,

d) zasady obsługi komunikacyjnej:

- dostępność komunikacyjną do działek budowlanych zapewniają ulice przylegające do terenu,
- realizacja zjazdu z drogi publicznej na działkę budowlaną, na warunkach przepisów odrębnych,
- miejsca do parkowania pojazdów wyłącznie w obrębie działki budowlanej,

e) ustala się następujące wskaźniki wyposażenia w stanowiska do parkowania samochodów osobowych, minimum:

- jedno stanowisko na mieszkanie,
- dla obiektów usługowych, jedno stanowisko na każde rozpoczęte 100 m² powierzchni użytkowej,

f) obowiązuje wyznaczenie stanowisk przeznaczonych do parkowania pojazdów zaopatrzonych w kartę parkingową w ilości 1 stanowisko na każde rozpoczęte 600 m² powierzchni użytkowej obiektu usługowego lub lokalu użytkowego jeżeli łączna liczba stanowisk na działce budowlanej przekracza 6,

g) zasady obsługi systemami infrastruktury technicznej:

- zaopatrzenie w wodę z sieci wodociągowej,
- odprowadzenie ścieków do komunalnych urządzeń kanalizacyjnych,
- odprowadzenie wód opadowych lub roztopowych do sieci kanalizacji deszczowej, na nieutwardzony teren działki budowlanej, do dołów chłonnych lub do zbiorników retencyjnych, przy zachowaniu przepisów odrębnych,
- doprowadzenie energii elektrycznej z istniejących (lub projektowanych) linii niskiego napięcia,
- źródła ciepła w budynkach – lokalne przy zachowaniu przepisów odrębnych,
- usuwanie odpadów na zasadach określonych w obowiązujących przepisach w oparciu o niezbędne urządzenia służące gromadzeniu odpadów w celu ich przygotowania do transportu do miejsc odzysku lub przetwarzania,

h) sposoby i terminy tymczasowego zagospodarowania, urządzania i użytkowania terenu:

- nie ustala się sposobu i terminu tymczasowego zagospodarowania, urządzania i użytkowania terenów – ze względu na to, że nie przewiduje się możliwości zagospodarowania terenów i realizacji obiektów budowlanych o przeznaczeniu innym niż określone w planie,
- do czasu zabudowy i zagospodarowania działek budowlanych zgodnie z przeznaczeniem, dopuszcza się dotychczasowe użytkowanie terenów,

i) warunki zgodności podziału nieruchomości oraz połączenia i ponownego podziału nieruchomości przeznaczonej pod zabudowę z ustaleniami planu miejscowego w zakresie przeznaczenia terenu, jak i możliwości zagospodarowania wydzielonych działek gruntu:

- wydzielone fragmenty nieruchomości jako odrębne działki budowlane winny spełniać wymogi zagospodarowania odpowiednie dla kategorii przeznaczenia terenu,
- działki budowlane o wielkości minimum 500 m²,
- szerokość frontu działek od strony drogi publicznej minimum 15 m,
- nowe granice nieruchomości winny zachować kąt 90° z tolerancją (+ -) 5° w stosunku do osi pasa drogowego przyległej ulicy (dojazdu) lub być równoległe albo prostopadłe do istniejących granic działek ewidencyjnych,
- działki gruntu, niespełniające powyższych warunków mogą być wydzielane wyłącznie jako części uzupełniające innych nieruchomości w celu powiększenia działki budowlanej,
- fragment działki przeznaczony w ramach działki budowlanej pod dojazd, winien posiadać szerokość minimum 5 m (ustalenie dotyczy odpowiednio wydzielanych dojazdów do nieruchomości pozostających po wydzieleniu działki lub działek budowlanych),

j) przy przeprowadzeniu scaleń i podziałów nieruchomości obowiązują warunki określone w lit. „i”.

21. Ustala się przeznaczenie i szczególne warunki zagospodarowania oraz ograniczenia w użytkowaniu dla terenu o symbolu **9.192.WS**:

1) przeznaczenie - tereny wód powierzchniowych;

2) zasady i warunki zagospodarowania:

- a) istniejący Kanał Kostka do zachowania,
- b) istniejący most w ul. Kaliskiej do zachowania.

22. Ustala się przeznaczenie i szczególne warunki zagospodarowania oraz ograniczenia w użytkowaniu dla terenu o symbolu **9.193.MW,U**:

1) przeznaczenie: tereny zabudowy mieszkaniowej wielorodzinnej i usługowej;

2) zasady i warunki zagospodarowania terenu:

a) zasady zabudowy:

- budynki mieszkalne o wysokości do 18 m,
- wysokość pozostałych budynków do 6 m,
- wysokość innych obiektów budowlanych niż budynki, licząc od powierzchni terenu do najwyższego punktu obiektu do 15 m,
- połacie dachowe o nachyleniu od 1 % do 100 %,
- wielkość powierzchni zabudowy w stosunku do powierzchni działki budowlanej do 70%,
- wskaźnik intensywności zabudowy na działce budowlanej od 0,1 do 3,
- ustala się granice pasa ochronnego (technologicznego) od napowietrznej linii elektroenergetycznej 15 kV o szerokości 7,5 m licząc od osi linii w obydwie strony, w którym obowiązuje zakaz budowy budynków oraz tworzenia hałd i nasypów, obowiązuje wysokość drzew i krzewów do 3,5 m,
- w sytuacji likwidacji linii lub przebudowy linii na podziemną, warunek dotyczący pasa ochronnego od napowietrznej linii elektroenergetycznej 15 kV przestaje obowiązywać,

b) zasady ochrony środowiska, przyrody i krajobrazu:

- w zakresie zaopatrzenia w energię ciepłą ustala się stosowanie czynników grzewczych zgodnie z przepisami odrębnymi,
- udział powierzchni terenu biologicznie czynnej co najmniej 10 % działki budowlanej,
- obowiązuje zakaz realizacji przedsięwzięć mogących zawsze znacząco oddziaływać na środowisko,
- teren należy do rodzaju terenu o dopuszczalnym poziomie hałasu w środowisku jak dla terenów przeznaczonych pod zabudowę mieszkaniowo-usługową,

c) nie ustala się zasad ochrony dziedzictwa kulturowego i zabytków oraz dóbr kultury współczesnej,

d) zasady obsługi komunikacyjnej:

- dostępność komunikacyjną do działek budowlanych zapewniają ulice przylegające do terenu oraz dojazdy,
- realizacja zjazdu z drogi publicznej na działkę budowlaną lub dojazd, na warunkach przepisów odrębnych,
- miejsca do parkowania pojazdów wyłącznie w obrębie działki budowlanej,

e) ustala się następujące wskaźniki wyposażenia w stanowiska do parkowania samochodów osobowych, minimum:

- dla budynków mieszkalnych jedno stanowisko na mieszkanie,
- dla obiektów usługowych, jedno stanowisko na każde rozpoczęte 200 m² powierzchni użytkowej,

f) obowiązuje wyznaczenie stanowisk przeznaczonych na parkowanie pojazdów zaopatrzonych w kartę parkingową w ilości 1 stanowisko na każde rozpoczęte 600 m² powierzchni użytkowej obiektu usługowego lub lokalu użytkowego jeżeli łączna liczba stanowisk na działce budowlanej przekracza 6,

g) zasady obsługi systemami infrastruktury technicznej:

- zaopatrzenie w wodę z sieci wodociągowej,
- odprowadzenie ścieków do komunalnych urządzeń kanalizacyjnych,
- odprowadzenie wód opadowych lub roztopowych do sieci kanalizacji deszczowej, na nieutwardzony teren działki budowlanej, do dołów chłonnych lub do zbiorników retencyjnych, przy zachowaniu przepisów odrębnych,

- zaopatrzenie w energię elektryczną w oparciu o istniejące i projektowane (kablowe) linie elektroenergetyczne średniego i niskiego napięcia oraz istniejące, położone poza terenem stacje transformatorowe ze średniego na niskie napięcie, także w przypadku zapotrzebowania - w oparciu o stację transformatorową wewnętrzną (kontenerową) sytuowaną na terenie,
- źródła ciepła w budynkach – lokalne lub zdalacynne przy zachowaniu przepisów odrębnych,
- dopuszcza się realizację odnawialnych źródeł energii (z wykluczeniem turbin wiatrowych) wyłącznie o mocy do 100 kW w myśl przepisów odrębnych,
- usuwanie odpadów na zasadach określonych w obowiązujących przepisach w oparciu o niezbędne urządzenia służące gromadzeniu odpadów w celu ich przygotowania do transportu do miejsc odzysku lub przetwarzania,

h) sposoby i terminy tymczasowego zagospodarowania, urządzania i użytkowania terenu:

- nie ustala się sposobu i terminu tymczasowego zagospodarowania, urządzania i użytkowania terenów – ze względu na to, że nie przewiduje się możliwości zagospodarowania terenów i realizacji obiektów budowlanych o przeznaczeniu innym niż określone w planie,
- do czasu zabudowy i zagospodarowania działek budowlanych zgodnie z przeznaczeniem, dopuszcza się dotychczasowe użytkowanie terenów,

i) warunki zgodności podziału nieruchomości oraz połączenia i ponownego podziału nieruchomości przeznaczonej pod zabudowę z ustaleniami planu miejscowego w zakresie przeznaczenia terenu, jak i możliwości zagospodarowania wydzielonych działek gruntu:

- wydzielone fragmenty nieruchomości jako odrębne działki budowlane winny spełniać wymogi zagospodarowania odpowiednie dla kategorii przeznaczenia terenu,
- działki budowlane o wielkości minimum 1000 m² i szerokość frontu działki od strony drogi publicznej lub dojazdu minimum 8 m,
- nowe granice działki budowlanej winny zachować kąt 90° z tolerancją (+ -) 5° w stosunku do osi pasa drogowego przyległej ulicy lub dojazd oraz być równoległe albo prostopadłe do istniejących granic działek ewidencyjnych,
- działki gruntu, niespełniające powyższych warunków mogą być wydzielane wyłącznie jako części uzupełniające innych nieruchomości w celu powiększenia działki budowlanej,
- fragment działki przeznaczony w ramach działki budowlanej pod dojazd, winien posiadać szerokość minimum 8 m (ustalenie dotyczy odpowiednio wydzielanych dojazdów do nieruchomości pozostających po wydzieleniu działki lub działek budowlanych),
- działki gruntu pod stację transformatorową wewnętrzną (kontenerową) o wymiarach minimum 5 m na 6 m z dostępem do drogi publicznej lub dojazdu,

j) przy przeprowadzeniu scaleń i podziałów nieruchomości obowiązują warunki określone w lit. „i”.

23. Ustala się przeznaczenie i szczególne warunki zagospodarowania oraz ograniczenia w użytkowaniu dla terenu o symbolu **9.194.RZ**:

- 1) przeznaczenie: tereny rolnicze – trwałe użytki zielone;
- 2) zasady i warunki zagospodarowania terenu:
 - a) zakaz realizacji budynków,
 - b) dopuszcza się realizację technicznej sieci infrastruktury podziemnej,
 - c) dopuszcza się realizację otworu poszukiwawczo-rozpoznawczego wód geotermalnych z tymczasowymi obiektami niezbędnymi do wykonania prac wiertniczych,
 - d) nie ustala się sposobu i terminu tymczasowego zagospodarowania, urządzania i użytkowania terenów – ze względu na to, że nie przewiduje się możliwości zagospodarowania terenów i realizacji obiektów budowlanych o przeznaczeniu innym niż określone w planie.

24. Ustala się przeznaczenie i szczególne warunki zagospodarowania oraz ograniczenia w użytkowaniu dla terenu o symbolu **9.195.RZ**:

- 1) przeznaczenie: tereny rolnicze – trwałe użytki zielone;
- 2) zasady i warunki zagospodarowania terenu:
 - a) zakaz realizacji budynków,
 - b) dopuszcza się realizację technicznej sieci infrastruktury podziemnej,
 - c) ustala się granice pasa ochronnego (technologicznego) od napowietrznej linii elektroenergetycznej 15 kV o szerokości 7,5 m licząc od osi linii w obydwie strony, w którym obowiązuje zakaz tworzenia hałd i nasypów, obowiązuje wysokość drzew i krzewów do 3,5 m,
 - d) w sytuacji likwidacji linii lub przebudowy linii na podziemną, warunek dotyczący pasa ochronnego od napowietrznej linii elektroenergetycznej 15 kV przestaje obowiązywać,
 - e) nie ustala się sposobu i terminu tymczasowego zagospodarowania, urządzania i użytkowania terenów – ze względu na to, że nie przewiduje się możliwości zagospodarowania terenów i realizacji obiektów budowlanych o przeznaczeniu innym niż określone w planie.

25. Ustala się przeznaczenie i szczególne warunki zagospodarowania oraz ograniczenia w użytkowaniu dla terenu o symbolu **9.196.MNu**:

- 1) przeznaczenie: tereny zabudowy mieszkaniowej jednorodzinnej z usługami;
- 2) zasady i warunki zagospodarowania terenu:
 - a) zasady zabudowy:
 - budynki mieszkalne o wysokości do 11 m,
 - wysokość budynków usługowych do 8 m,
 - wysokość pozostałych budynków, jedna kondygnacja nadziemna, maksymalnie do 6 m,
 - wysokość innych obiektów budowlanych niż budynki, licząc od powierzchni terenu do najwyższego punktu obiektu do 11 m,
 - połacie dachowe o nachyleniu od 5 % do 100 %,
 - wielkość powierzchni zabudowy w stosunku do powierzchni działki budowlanej do 60%,
 - wskaźnik intensywności zabudowy na działce budowlanej od 0,1 do 1,
 - zakaz stosowania spadków przekryć lukarn począwszy od kalenicy dachu,
 - b) zasady ochrony środowiska, przyrody i krajobrazu:
 - w zakresie zaopatrzenia w energię ciepłą obowiązuje stosowanie czynników grzewczych zgodnie z przepisami odrębnymi,
 - udział powierzchni biologicznie czynnej, co najmniej 15 % działki budowlanej,
 - obowiązuje zakaz realizacji przedsięwzięć mogących zawsze znacząco oddziaływać na środowisko,
 - obowiązuje zakaz realizacji przedsięwzięć mogących potencjalnie znacząco oddziaływać na środowisko z wyłączeniem budowy urządzeń infrastruktury technicznej,
 - teren należy do rodzaju terenu o dopuszczalnym poziomie hałasu w środowisku jak dla terenów przeznaczonych pod zabudowę mieszkaniowo-usługową,
 - c) nie ustala się zasad ochrony dziedzictwa kulturowego i zabytków oraz dóbr kultury współczesnej,
 - d) zasady obsługi komunikacyjnej:
 - dostępność komunikacyjną do działek budowlanych zapewnia ulica przylegająca do terenu oraz dojazdy,

- realizacja zjazdu z drogi publicznej na działkę budowlaną lub dojazd, na warunkach przepisów odrębnych,
 - miejsca do parkowania pojazdów wyłącznie w obrębie działki budowlanej,
- e) ustala się następujące wskaźniki wyposażenia w stanowiska do parkowania samochodów osobowych, minimum:
- jedno stanowisko na mieszkanie,
 - dla obiektów usługowych, jedno stanowisko na każde rozpoczęte 100 m² powierzchni użytkowej,
- f) obowiązuje wyznaczenie stanowisk przeznaczonych do parkowania pojazdów zaopatrzonych w kartę parkingową w ilości 1 stanowisko na każde rozpoczęte 600 m² powierzchni użytkowej obiektu usługowego lub lokalu użytkowego jeżeli łączna liczba stanowisk na działce budowlanej przekracza 6,
- g) zasady obsługi systemami infrastruktury technicznej:
- zaopatrzenie w wodę z sieci wodociągowej,
 - odprowadzenie ścieków do komunalnych urządzeń kanalizacyjnych,
 - odprowadzenie wód opadowych lub roztopowych do sieci kanalizacji deszczowej, na nieutwardzony teren działki budowlanej, do dołów chłonnych lub do zbiorników retencyjnych, przy zachowaniu przepisów odrębnych,
 - doprowadzenie energii elektrycznej z istniejących (lub projektowanych) linii niskiego napięcia,
 - źródła ciepła w budynkach – lokalne przy zachowaniu przepisów odrębnych,
 - usuwanie odpadów na zasadach określonych w obowiązujących przepisach w oparciu o niezbędne urządzenia służące gromadzeniu odpadów w celu ich przygotowania do transportu do miejsc odzysku lub przetwarzania,
- h) sposoby i terminy tymczasowego zagospodarowania, urządzania i użytkowania terenu:
- nie ustala się sposobu i terminu tymczasowego zagospodarowania, urządzania i użytkowania terenów – ze względu na to, że nie przewiduje się możliwości zagospodarowania terenów i realizacji obiektów budowlanych o przeznaczeniu innym niż określone w planie,
 - do czasu zabudowy i zagospodarowania działek budowlanych zgodnie z przeznaczeniem, dopuszcza się dotychczasowe użytkowanie terenów,
- i) warunki zgodności podziału nieruchomości oraz połączenia i ponownego podziału nieruchomości przeznaczonej pod zabudowę z ustaleniami planu miejscowego w zakresie przeznaczenia terenu, jak i możliwości zagospodarowania wydzielonych działek gruntu:
- wydzielone fragmenty nieruchomości jako odrębne działki budowlane winny spełniać wymogi zagospodarowania odpowiednie dla kategorii przeznaczenia terenu,
 - działki budowlane o wielkości minimum 300 m²,
 - szerokość frontu działek od strony drogi publicznej minimum 10 m,
 - szerokość frontu działek od strony dojazdu minimum 5 m,
 - nowe granice nieruchomości winny zachować kąt 90° z tolerancją (+ -) 5° w stosunku do osi pasa drogowego przyległej ulicy (dojazdu) lub być równoległe albo prostopadłe do istniejących granic działek ewidencyjnych,
 - działki gruntu, niespełniające powyższych warunków mogą być wydzielane wyłącznie jako części uzupełniające innych nieruchomości w celu powiększenia działki budowlanej,
 - fragment działki przeznaczony w ramach działki budowlanej pod dojazd, winien posiadać szerokość minimum 5 m (ustalenie dotyczy odpowiednio wydzielanych dojazdów do nieruchomości pozostających po wydzieleniu działki lub działek budowlanych),
- j) przy przeprowadzeniu scaleń i podziałów nieruchomości obowiązują warunki określone w lit. „i”.

26. Ustala się przeznaczenie i szczególne warunki zagospodarowania oraz ograniczenia w użytkowaniu dla terenu o symbolu **9.197.KD-D**:

- 1) przeznaczenie: tereny dróg publicznych - ulica dojazdowa;
- 2) zasady i warunki zagospodarowania:
 - a) droga o jednej jezdni i dwóch pasach ruchu,
 - b) szerokość pasa drogowego 8 m, z uwzględnieniem przebiegu linii rozgraniczających wg rysunku planu,
 - c) jezdnia o nawierzchni twardej,
 - d) fragment terenu (wg rysunku planu) położony jest:
 - w strefie zieleni komponowanej powiązania widokowego pomiędzy pałacem Klickiego a zabytkową wieżą,
 - na osi widokowej z wieży na terenie parku pałacowego na pałac Klickiego,
 - e) w zagospodarowaniu terenu wymagane jest zachowanie osi widokowej z wieży na terenie parku pałacowego na pałac Klickiego.

Rozdział 3. Ustalenia końcowe

§ 7. Rozstrzyga się o sposobie realizacji, zapisanych w miejscowym planie zagospodarowania przestrzennego miasta Łowicza, fragment obrębu ewidencyjnego Zielkówka w rejonie ul. Kaliskiej i ul. gen. St. Klickiego, inwestycji z zakresu infrastruktury technicznej, które należą do zadań własnych gminy, oraz zasadach ich finansowania wg treści załącznika Nr 2 do uchwały.

§ 8. Dane przestrzenne miejscowego planu zagospodarowania przestrzennego Łowicza, fragment obrębu ewidencyjnego Zielkówka w rejonie ul. Kaliskiej i ul. gen. St. Klickiego, stanowią załącznik Nr 3 do uchwały.

§ 9. Traci moc obowiązującą uchwała Nr XL/236/2005 Rady Miejskiej w Łowiczu z dnia 24 marca 2005r. w sprawie miejscowego planu zagospodarowania przestrzennego miasta Łowicza, obszar urbanistyczny Zielkówka, fragmenty położone w rejonie ul. Tkaczew i 3-Maja, ul. Bolimowskiej, ul. Dworcowej, ul. Żwirki i Wigury, oraz ul. gen. St. Klickiego i rz. Zwierzyniec (Dz. Urz. Woj. Łódzkiego Nr 167 poz. 1678 z 28 maja 2005 r.) w zakresie terenów położonych w granicach niniejszego planu.

§ 10. Traci moc obowiązującą Uchwała Nr XXXI/189/2004 Rady Miejskiej w Łowiczu z dnia 26 sierpnia 2004 r. w sprawie miejscowego planu zagospodarowania przestrzennego miasta Łowicza, obszar urbanistyczny Śródmieście z wyłączeniem terenów zamkniętych (Dz. Urz. Woj. Łódzkiego Nr 295 poz. 2456 z późn. zm.) w zakresie ustaleń dotyczących terenu o symbolu 8.128.KD-D.

§ 11. 1. Uchwała podlega ogłoszeniu w Dzienniku Urzędowym Województwa Łódzkiego.

2. Uchwała wchodzi w życie po upływie 14 dni od dnia ogłoszenia w Dzienniku Urzędowym Województwa Łódzkiego.

Przewodniczący Rady

Jacek Wiśniewski

Załącznik Nr 1 do uchwały Nr LXXVI/522/2023
Rady Miejskiej w Łowiczu
z dnia 25 maja 2023 r.

TOWF W ŁOWICZU
J. KARTOGRAFII
I OMOCI
tamizawskiego 30
11 53 76
wielowski.pl



MIASTO MIEJSCOWY PLAN ZAGOSPODAROWANIA

FRAGMENT OBREBU URZĘDOWEGO
W REJONIE UL. KALISZ

Rysunek planu
Załącznik Nr 1 do Uchwały Nr LXXXI
z dnia 25 maja 2023 r.



MIASTO ŁOWICZ

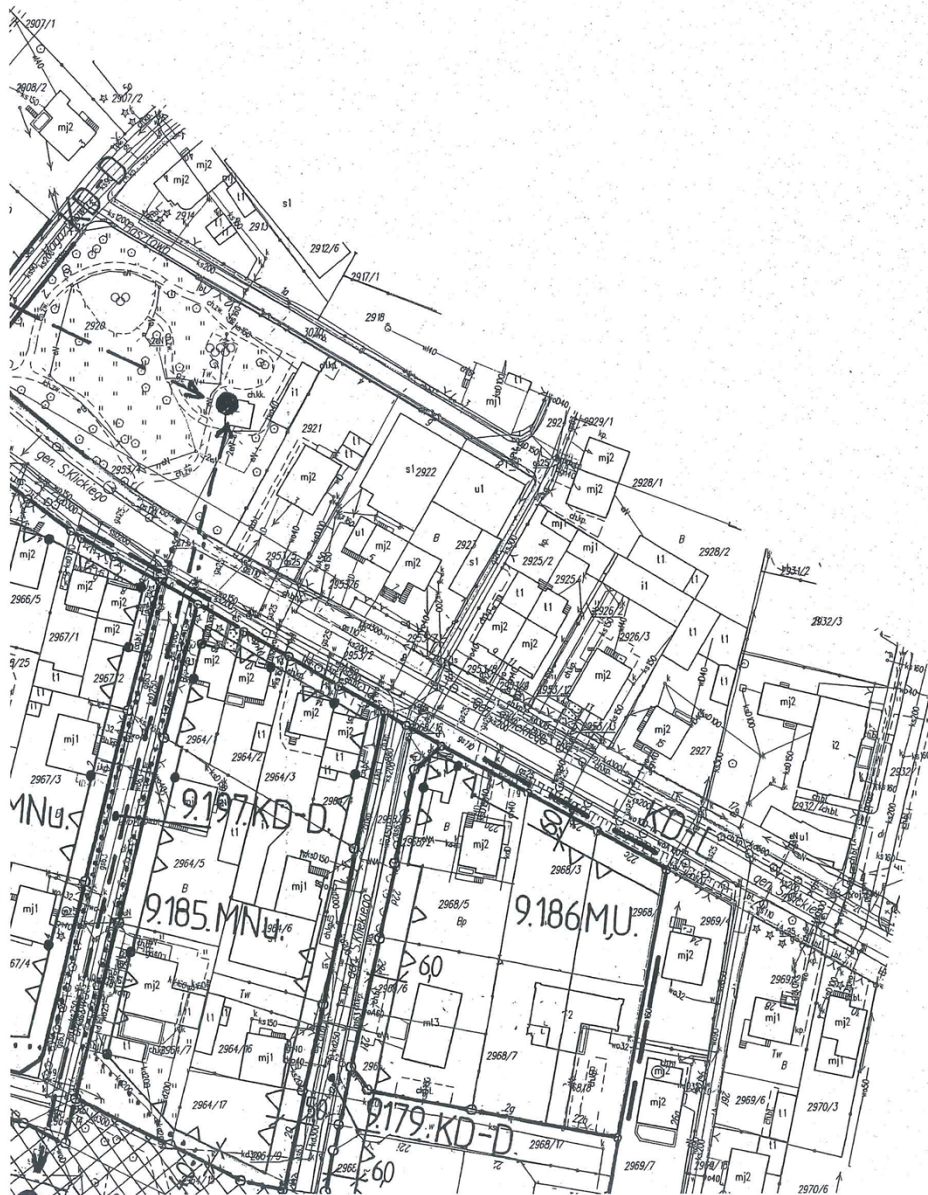
MIEJSCOWY PLAN ZAGOSPODAROWANIA PRZESTRZENNEGO

FRAGMENT OBREBU URBANISTYCZNEGO ZIELKÓWKA
W REJONIE UL. KALISKIEJ I UL. GEN. ST. KLICKIEGO

Rysunek planu
Załącznik Nr 1 do Uchwały Nr LXXVI/522/2023 Rady Miejskiej w Łowiczu
z dnia 25 maja 2023 r.

Skala 1:1000

PODZIAŁKA LINIOWA
10 0 10 50 90m

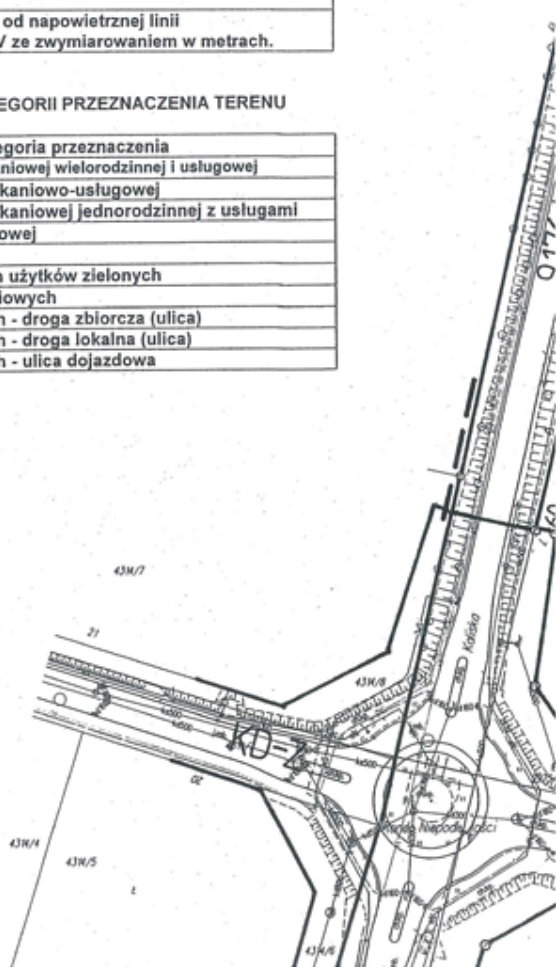


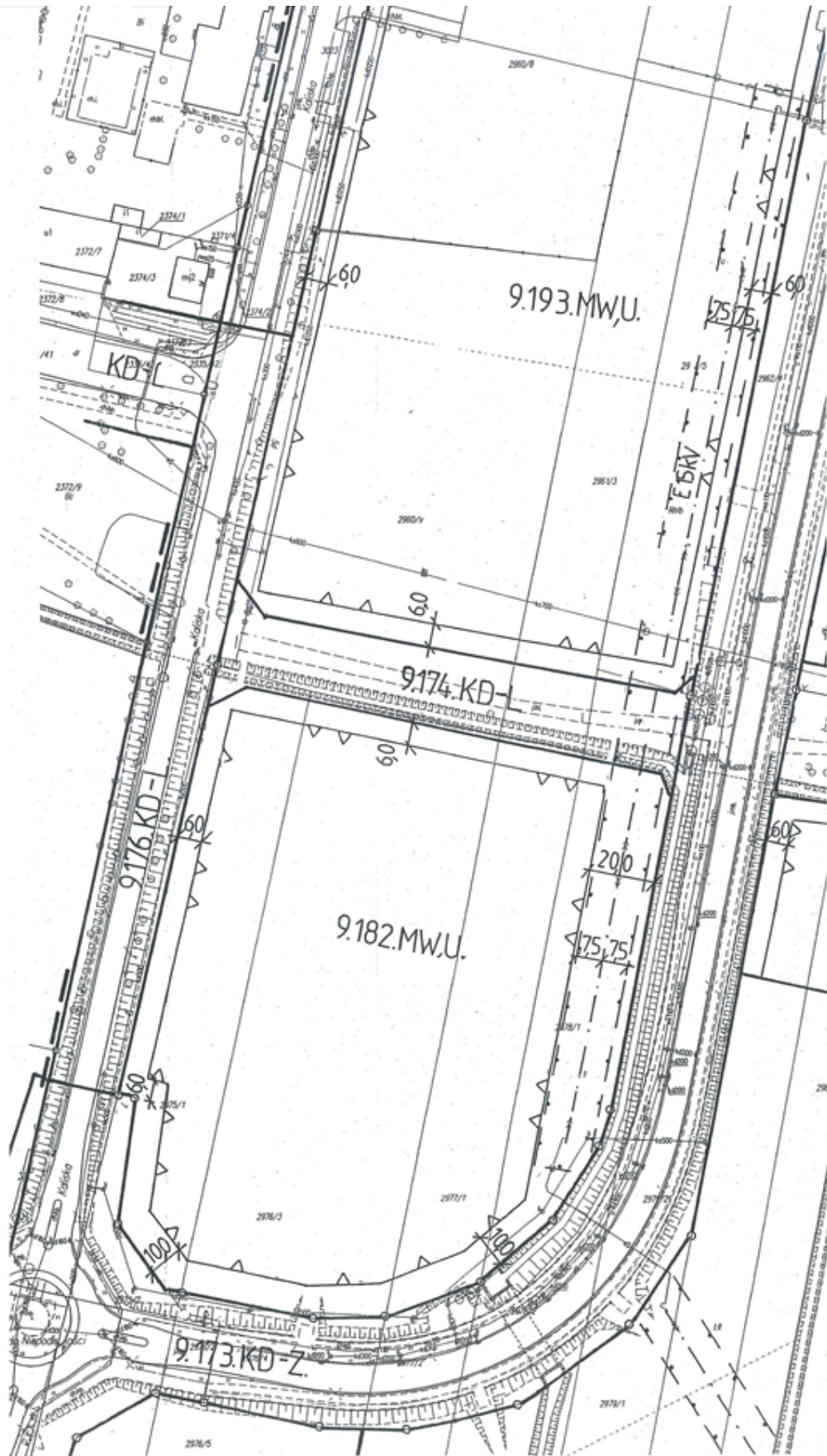
LEGENDA

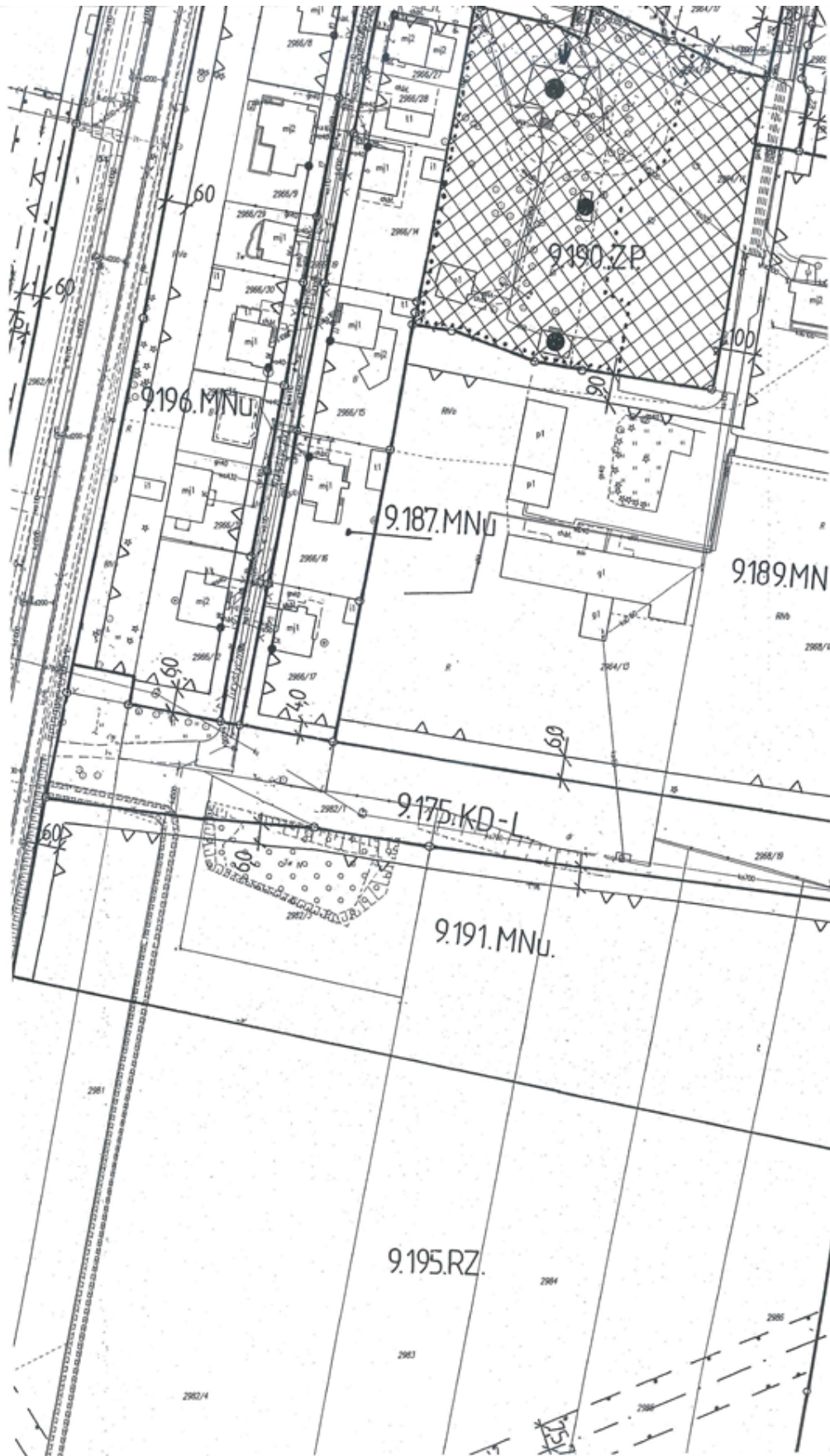
Oznaczenie	Określenie oznaczenia
9.189.MNu	Oznaczenie terenów symbolem cyfrowym i symbolem przeznaczenia terenu.
— — —	Linia rozgraniczająca tereny o różnym przeznaczeniu lub różnych zasadach zagospodarowania, która jest granicą obszaru objętego planem miejscowym.
— ○ —	Linie rozgraniczające tereny o różnym przeznaczeniu lub różnych zasadach zagospodarowania z punktami identyfikacyjnymi przebiegu linii.
△ △	Linia zabudowy - nieprzekraczalna.
△ ● △	Linia zabudowy - nieprzekraczalna z punktami identyfikacyjnymi przebiegu linii.
✕ 12 ✕	Zwymiarowanie linii rozgraniczające tereny o różnym przeznaczeniu lub różnych zasadach zagospodarowania oraz linii zabudowy w metrach.
⊕ ⊗	Granica zabytkowego układu przestrzennego Miasta Łowicza.
●	Obiekty wpisane do rejestru zabytków.
▨	Obszary wpisane do rejestru zabytków.
↔	Osie widokowe na obiekty zabytkowe.
•••••	Strefa zieleni komponowanej powiązania widokowego pomiędzy pałacem Klickiego a zabytkową wieżą.
▲ ▲	Strefa wglądu widokowego na kościół pw. św. św. Leonarda i Małgorzaty
E15 kV	Napowietrzne linie elektroenergetyczne średniego napięcia.
— — — — —	Granice pasa ochronnego od napowietrznej linii elektroenergetycznej 15 kV ze zwymiarowaniem w metrach.

OBJAŚNIENIA OZNACZEŃ KATEGORII PRZEZNACZENIA TERENU

Oznaczenie	Kategoria przeznaczenia
MW,U	tereny zabudowy mieszkaniowej wielorodzinnej i usługowej
MU	tereny zabudowy mieszkaniowo-usługowej
MNu	tereny zabudowy mieszkaniowej jednorodzinnej z usługami
U	tereny zabudowy usługowej
ZP	tereny zieleni parkowej
RZ	tereny rolnicze trwałych użytków zielonych
WS	tereny wód powierzchniowych
KD-Z	tereny dróg publicznych - droga zbiorcza (ulica)
KD-L	tereny dróg publicznych - droga lokalna (ulica)
KD-D	tereny dróg publicznych - ulica dojazdowa









WYRYS
z rysunku studium uwarunkowań i kierunków
zagospodarowania przestrzennego Miasta Łowicza
Skala 1 : 5 000

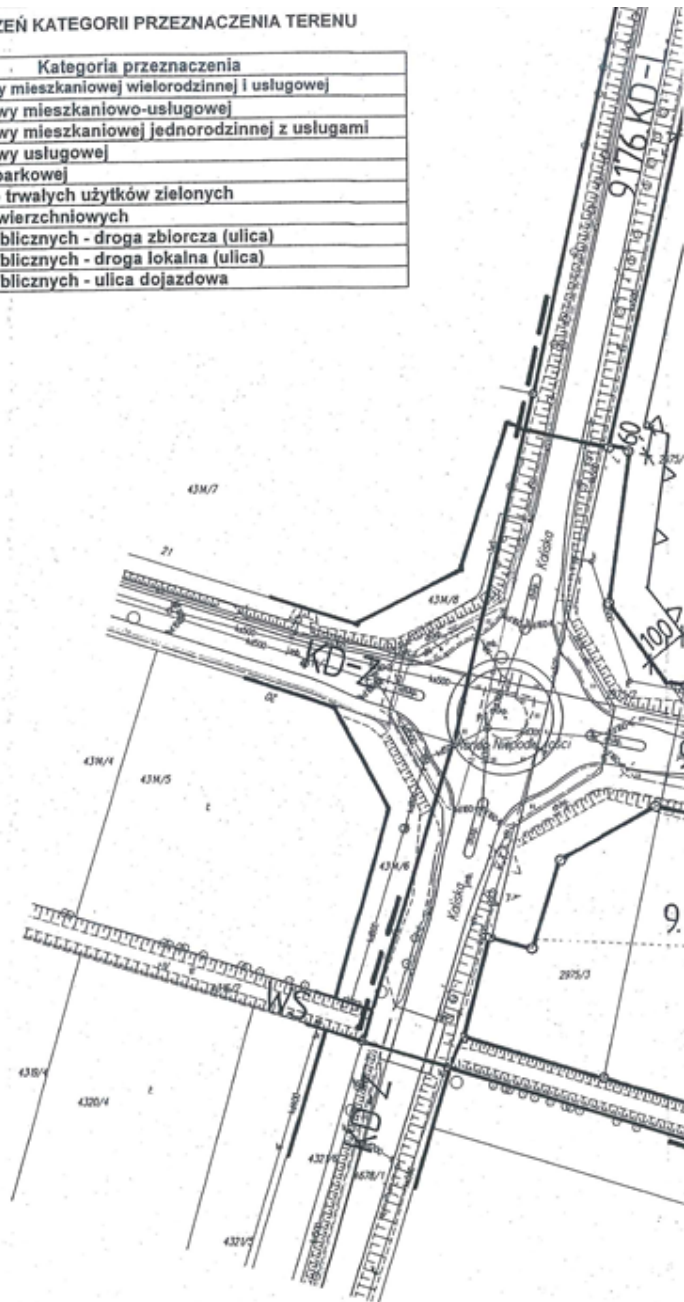
--- granice obszaru objętego planem miejscowym

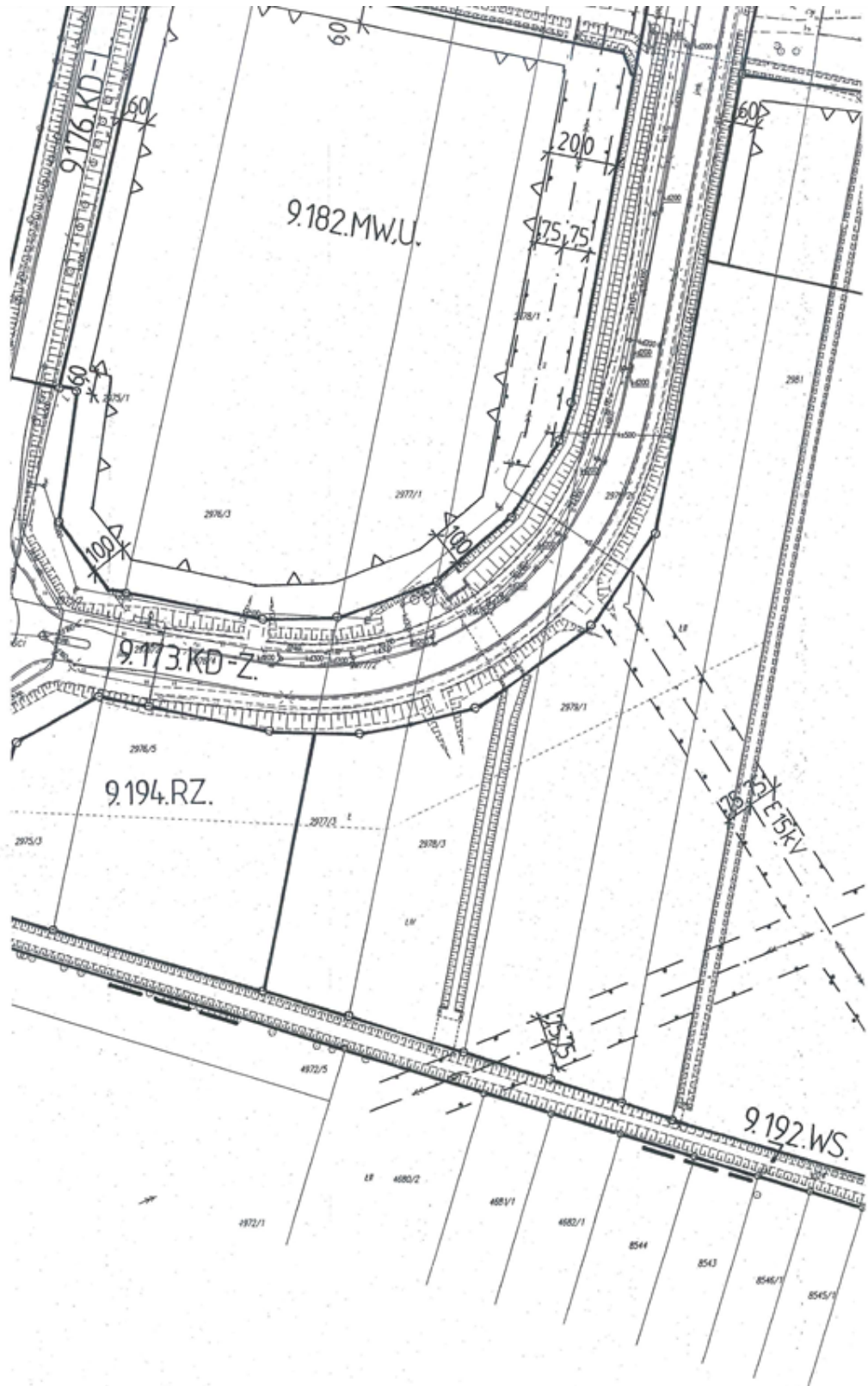
OBJAŚNIENIA OZNACZEŃ NA WYRYSIE Z RYSUNKU STUDIUM

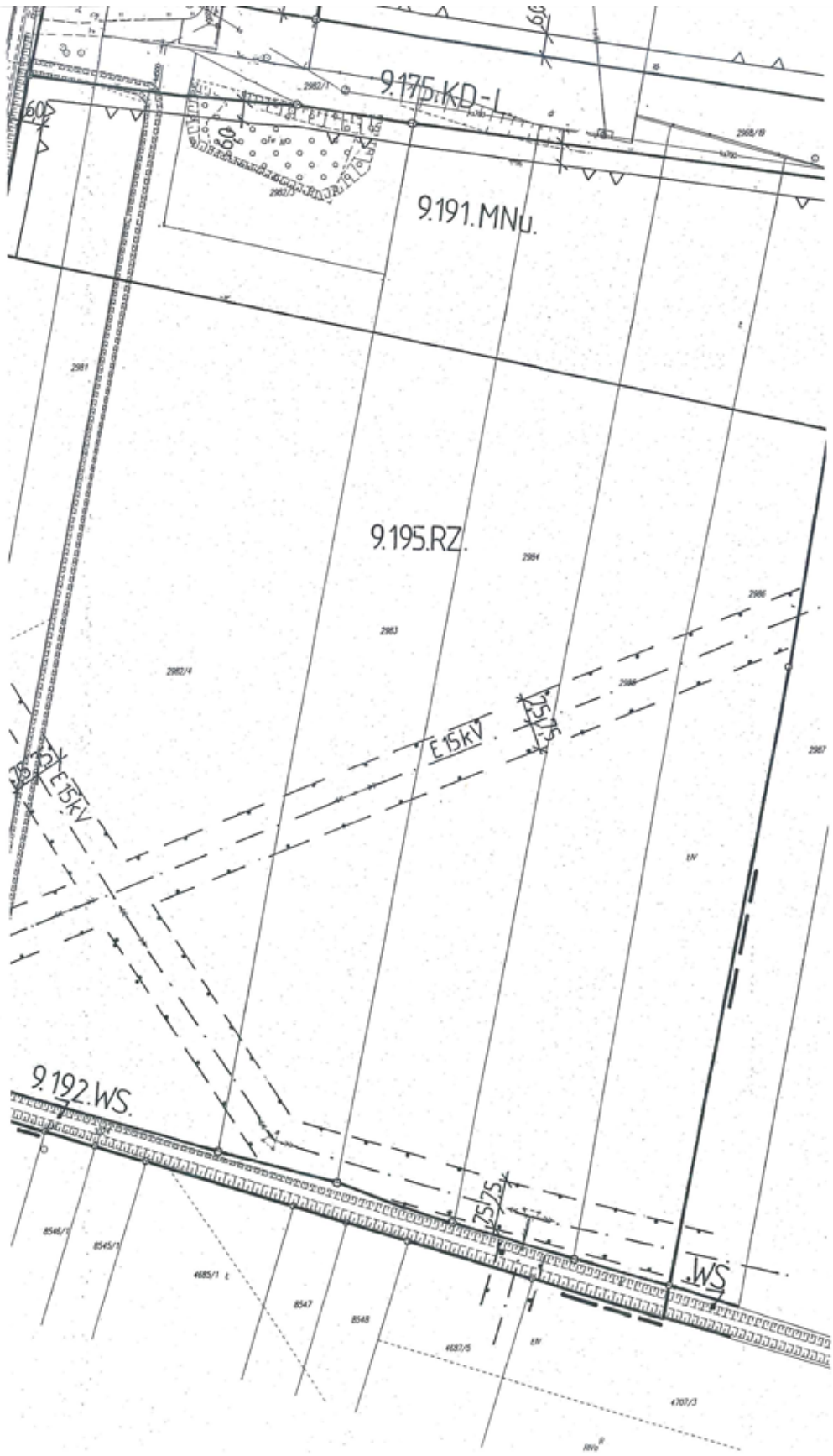
Oznaczenie	Główne kierunki rozwoju obszarów
MU	Obszary o dominującej formie zabudowy mieszkaniowej i usługowej z nieuciążliwymi zakładami produkcyjnymi.
M1	Obszary zabudowy o dominującej formie zabudowy mieszkaniowej jednorodzinnej z usługami i zakładami produkcyjnymi nieuciążliwymi.
U	Obszary o dominującej formie zabudowy usługowej o znaczeniu ogólnomiejskim lub ponadlokalnym.
ZP	Obszary zieleni parkowej.
RZ	Obszary trwałych użytków zielonych.
KZ	Droga zbiorcza.

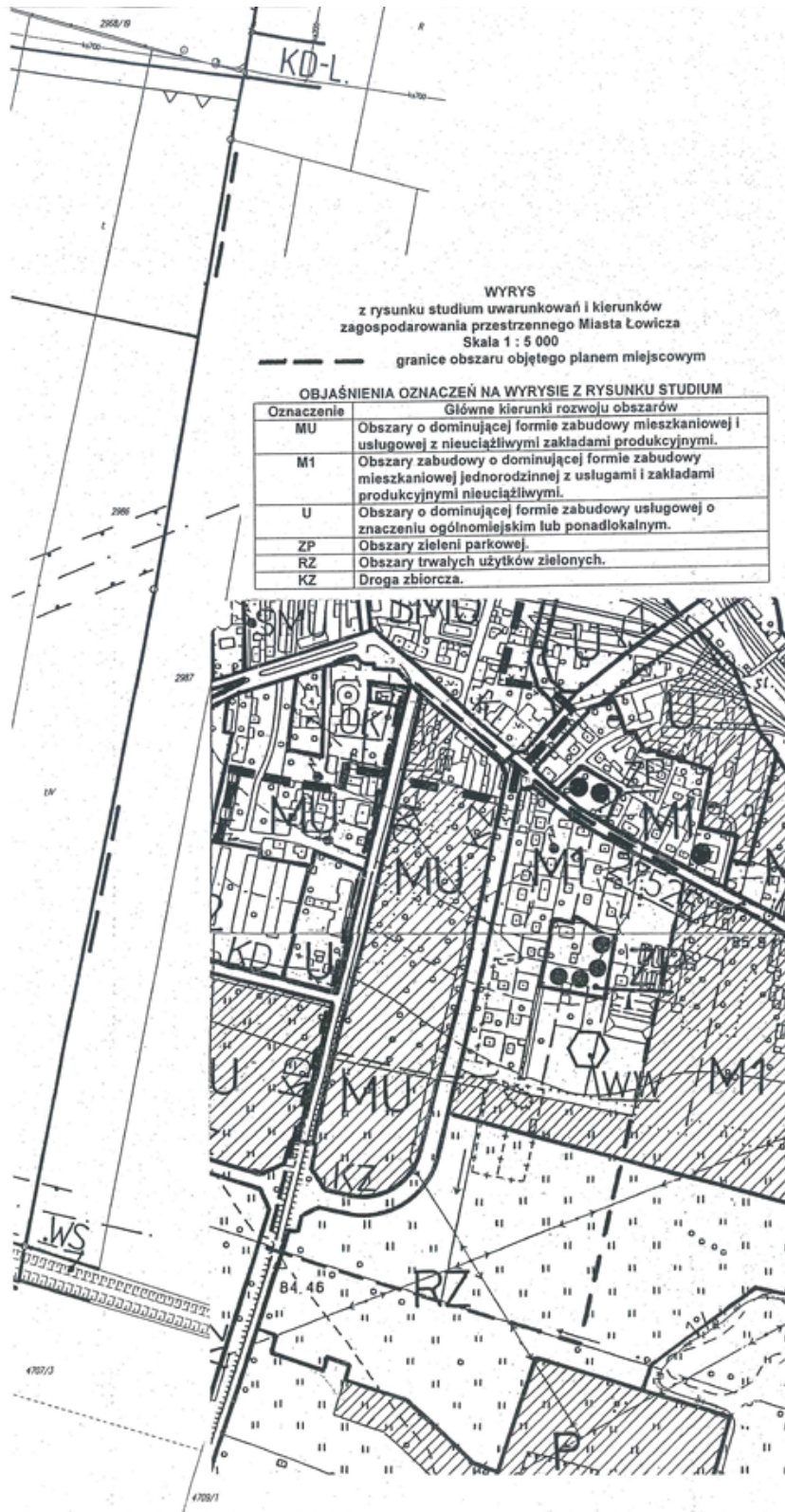
OBJAŚNIENIA OZNACZEŃ KATEGORII PRZEZNACZENIA TERENU

Oznaczenie	Kategoria przeznaczenia
MW,U	tereny zabudowy mieszkaniowej wielorodzinnej i usługowej
MU	tereny zabudowy mieszkaniowo-usługowej
MNu	tereny zabudowy mieszkaniowej jednorodzinnej z usługami
U	tereny zabudowy usługowej
ZP	tereny zieleni parkowej
RZ	tereny rolnicze trwałych użytków zielonych
WS	tereny wód powierzchniowych
KD-Z	tereny dróg publicznych - droga zbiorcza (ulica)
KD-L	tereny dróg publicznych - droga lokalna (ulica)
KD-D	tereny dróg publicznych - ulica dojazdowa









Załącznik Nr 2 do uchwały Nr LXXVI/522/2023

Rady Miejskiej w Łowiczu

z dnia 25 maja 2023 r.

ROZSTRZYGNIĘCIE

sposobu realizacji, zapisanych w planie miejscowym, inwestycji z zakresu infrastruktury technicznej, które należą do zadań własnych gminy Miasto Łowicz oraz zasad ich finansowania.

1. W związku z uchwaleniem miejscowego planu zagospodarowania przestrzennego miasta Łowicza, fragment obrębu ewidencyjnego Zielkówka w rejonie ul. Kaliskiej i ul. gen. St. Klickiego zostaną wyznaczone tereny pod nową zabudowę. W konsekwencji wywołane zostaną do realizacji zadania inwestycyjne związane z przystosowaniem terenu do zabudowy.

2. Zgodnie z przepisami art. 7 ustawy z dnia 8 marca 1990r. o samorządzie gminnym (Dz.U. z 2022 r. poz. 559 ze zm.) zaspokajanie zbiorowych potrzeb wspólnoty należy do zadań własnych gminy. W szczególności zadania własne obejmują sprawy związane z problematyką gospodarki przestrzennej a w tym między innymi:

- ładu przestrzennego, gospodarki nieruchomościami, ochrony środowiska i przyrody oraz gospodarki wodnej,
- gminnych dróg, ulic, mostów, placów,
- wodociągów i zaopatrzenia w wodę, kanalizacji, usuwania i oczyszczania ścieków komunalnych, utrzymania urządzeń sanitarnych, wysypisk i unieszkodliwiania odpadów komunalnych, zaopatrzenia w energię elektryczną i ciepłą oraz gaz,
- zieleni gminnej i zadrzewień.

Do dodatkowych zadań wywołanych sporządzeniem nowego planu miejscowego, związanych z przystosowaniem terenu do zabudowy i rozwoju terenów zieleni należą:

- wykup gruntów pod pasy drogowe ulic (poszerzenia) o powierzchni 2280 m²,
- budowa nawierzchni jezdni placu do zawracania o powierzchni 240 m².

3. Powyższe zadania zostaną umieszczone w programach rozwoju poszczególnych elementów zagospodarowania a następnie w zadaniach rzeczowych budżetu miasta na kolejna lata.

4. Finansowanie realizacji inwestycji oparte będzie o budżet gminy Miasto Łowicz.

Przewodniczący Rady

Jacek Wiśniewski

Załącznik Nr 3 do uchwały Nr LXXVI/522/2023

Rady Miejskiej w Łowiczu

z dnia 25 maja 2023 r.

Zalacznik3.gml

**DANE PRZESTRZENNE
MIEJSCOWEGO PLANU ZAGOSPODAROWANIA PRZESTRZENNEGO**

Na podstawie art. 67a ust. 3 i 5 ustawy z dnia 27 marca 2003 r. o planowaniu i zagospodarowaniu przestrzennym (tekst jednolity Dz.U. z 2023 r. poz. 977 ze zm.) dane przestrzenne stanowią załącznik w postaci cyfrowej do uchwały.