



# DZIENNIK URZĘDOWY

## WOJEWÓDZTWA ŁÓDZKIEGO

---

Łódź, dnia 14 listopada 2018 r.

Poz. 5972

### UCHWAŁA NR XLIX/251/18 RADY GMINY GŁOWNO

z dnia 26 września 2018 r.

#### **w sprawie uchwalenia zmiany miejscowego planu zagospodarowania przestrzennego dla części wsi Wola Zbrożkowa i części wsi Konarzew (obręb Wola Zbrożkowa)**

Na podstawie art. 18 ust. 2 pkt 5 ustawy z dnia 8 marca 1990 r. o samorządzie gminnym (Dz. U. z 2018 r. poz. 994, 1000, 1349 i 1432) oraz art. 20 ust. 1 i art. 27 ustawy z dnia 27 marca 2003 r. o planowaniu i zagospodarowaniu przestrzennym (Dz. U. z 2017 poz. 1073, 1566; z 2018 r. poz. 1496, 1544), w związku z uchwałą Nr XXI/96/16 Rady Gminy Głowno z dnia 29 czerwca 2016 roku w sprawie przystąpienia do sporządzenia zmiany miejscowego planu zagospodarowania przestrzennego dla części wsi Wola Zbrożkowa i części wsi Konarzew (obręb Wola Zbrożkowa), stwierdzając że niniejsza zmiana planu nie narusza ustaleń Studium uwarunkowań i kierunków zagospodarowania przestrzennego Gminy Głowno przyjętego uchwałą Nr XXX/131/12 Rady Gminy Głowno z dnia 28 grudnia 2012 r., uchwała się, co następuje:

#### **Rozdział 1 Przepisy ogólne**

**§ 1.** Uchwała się zmianę miejscowego planu zagospodarowania przestrzennego dla części wsi Wola Zbrożkowa i części wsi Konarzew (obręb Wola Zbrożkowa), zwaną dalej „zmianą planu”, składającą się z:

- 1) części tekstowej stanowiącej treść uchwały;
- 2) części graficznej, na którą składają się rysunki zmiany planu w skali 1:1000 będące integralną częścią uchwały – załącznik Nr 1, Nr 2, Nr 3, Nr 4 do uchwały;
- 3) rozstrzygnięcia o sposobie rozpatrzenia uwag do projektu zmiany planu - załącznik Nr 5 do uchwały;
- 4) rozstrzygnięcia o sposobie realizacji, zapisanych w zmianie planu, inwestycji z zakresu infrastruktury technicznej, które należą do zadań własnych gminy, oraz zasadach ich finansowania - załącznik Nr 6 do uchwały.

**§ 2. 1.** Uchwała dotyczy obszaru, którego granice określono w uchwale Nr XXI/96/16 Rady Gminy Głowno z dnia 29 czerwca 2016 roku w sprawie przystąpienia do sporządzenia zmiany miejscowego planu zagospodarowania przestrzennego dla części wsi Wola Zbrożkowa i części wsi Konarzew (obręb Wola Zbrożkowa).

2. Granicę obszaru objętego zmianą planu oznaczono na rysunku zmiany planu.

**§ 3. 1.** Zmiana planu zawiera ustalenia dotyczące:

- 1) przeznaczenia terenów oraz linii rozgraniczających tereny o różnym przeznaczeniu lub różnych zasadach zagospodarowania;
- 2) zasad ochrony i kształtowania ładu przestrzennego;
- 3) zasad ochrony środowiska, przyrody i krajobrazu;

- 4) zasad ochrony dziedzictwa kulturowego i zabytków, w tym krajobrazów kulturowych oraz dóbr kultury współczesnej;
- 5) zasad kształtowania zabudowy oraz wskaźników zagospodarowania terenu, maksymalnej i minimalnej intensywności zabudowy jako wskaźnika powierzchni całkowitej zabudowy w odniesieniu do powierzchni działki budowlanej, minimalnego udziału procentowego powierzchni biologicznie czynnej w odniesieniu do powierzchni działki budowlanej, maksymalnej wysokości zabudowy, minimalnej liczby miejsc do parkowania w tym miejsc przeznaczonych na parkowanie pojazdów zaopatrzonych w kartę parkingową i sposobu ich realizacji oraz linii zabudowy i gabarytów obiektów;
- 6) szczegółowych zasad i warunków scalania i podziału nieruchomości objętych planem miejscowym;
- 7) szczególnych warunków zagospodarowania terenów oraz ograniczenia w ich użytkowaniu, w tym zakaz zabudowy;
- 8) zasad modernizacji, rozbudowy i budowy systemów komunikacji i infrastruktury technicznej;
- 9) stawek procentowych, na podstawie których ustala się opłatę za wzrost wartości nieruchomości spowodowany uchwaleniem planu miejscowego;
- 10) minimalnej powierzchni nowo wydzielanych działek budowlanych.

2. Z uwagi na brak występowania problematyki, zmiana planu nie zawiera ustaleń dotyczących:

- 1) zasad kształtowania krajobrazu;
- 2) wymagań wynikających z potrzeb kształtowania przestrzeni publicznych;
- 3) granic i sposobów zagospodarowania terenów lub obiektów podlegających ochronie, na podstawie odrębnych przepisów, terenów górniczych, a także obszarów szczególnego zagrożenia powodzią, obszarów osuwania się mas ziemnych, krajobrazów priorytetowych określonych w audycie krajobrazowym oraz w planach zagospodarowania przestrzennego województwa;
- 4) sposobów i terminów tymczasowego zagospodarowania, urządzania i użytkowania terenów.

3. Ustalenia zmiany planu określone są w treści niniejszej uchwały oraz na rysunkach zmiany planu.

**§ 4. 1.** Ilekroć w niniejszej uchwale jest mowa o:

- 1) terenie – należy przez to rozumieć część obszaru zmiany planu o określonym przeznaczeniu i ustalonych zasadach i warunkach zagospodarowania, oznaczoną symbolem numerowym i literowym;
- 2) przeznaczeniu podstawowym – należy przez to rozumieć określony w planie rodzaj przeznaczenia, który dominuje lub będzie dominować na danym terenie;
- 3) przeznaczeniu uzupełniającym – należy przez to rozumieć rodzaje przeznaczenia inne niż podstawowe, które uzupełniają lub wzbogacają przeznaczenie podstawowe;
- 4) nieprzekraczalnej linii zabudowy – należy przez to rozumieć wyznaczone linie, określające najmniejszą dopuszczalną odległość budynku od terenu drogi lub granicy obszaru objętego zmianą planu, zgodnie z rysunkiem zmiany planu, z pominięciem balkonów, wykuszy, zadaszeń, schodów, podestów i pochylni;
- 5) zabudowie usługowej - należy przez to rozumieć obiekty budowlane lub pomieszczenia w budynkach o innych funkcjach niż usługowe, w których prowadzona jest działalność służąca zaspokojeniu popytu na usługi materialne takie jak handel i naprawy, restauracje i lokale gastronomiczne, łączność, usługi osobiste, usługi niematerialne takie jak edukacja, ochrona zdrowia i opieka społeczna, działalność związana z rekreacją, kulturą i sportem, administracja publiczna, działalność organizacji członkowskich oraz pośrednictwo finansowe i ubezpieczenia, informatyka, powierzchnie biurowe oraz zaplecza towarzyszące tym usługom oraz inne działalności, których celem jest zaspokojenie potrzeb ludności, a nie wytwarzanie bezpośrednio metodami przemysłowymi dóbr materialnych;
- 6) badaniach archeologicznych w formie nadzoru – należy przez to rozumieć obserwację robót ziemnych lub dokonywania zmiany charakteru dotychczasowej działalności, sporządzenie dokumentacji rysunkowej, opisowej i fotograficznej, a w przypadku stwierdzenia stanowiska niezwłoczne poinformowanie odpowiednich organów zgodnie z przepisami odrębnymi.

2. Pozostałe określenia użyte w uchwale należy rozumieć zgodnie z definicjami określonymi w przepisach odrębnych regulujących dziedzinę, w kontekście której te pojęcia występują, a w przypadku braku tych definicji zgodnie z powszechnie przyjętym znaczeniem tych pojęć.

**§ 5.** Dla poszczególnych terenów obowiązują łącznie odpowiednie ustalenia szczegółowe zawarte w Rozdziale 7 oraz ustalenia ogólne zawarte w Rozdziałach od 1 do 6 oraz od 8 do 11 uchwały.

**§ 6. 1.** Następujące oznaczenia graficzne na rysunku zmiany planu są oznaczeniami obowiązującymi:

- 1) granica obszaru objętego zmianą planu miejscowego;
- 2) granica administracyjna gminy;
- 3) linia rozgraniczająca tereny o różnym przeznaczeniu lub różnych zasadach zagospodarowania;
- 4) nieprzekraczalna linia zabudowy;
- 5) granica pasa technologicznego linii elektroenergetycznej średniego napięcia;
- 6) zwymiarowane odległości mierzone w metrach;
- 7) symbol przeznaczenia terenu.

2. Pozostałe oznaczenia graficzne na rysunku zmiany planu mają charakter informacyjny.

**§ 7.** Ustala się przeznaczenie terenów:

- 1) tereny zabudowy mieszkaniowej jednorodzinnej oznaczone symbolami 1MN, 2MN, 3MN, 4MN;
- 2) tereny zabudowy zagrodowej oznaczone symbolami 1RM, 2RM;
- 3) tereny lasów oznaczone symbolami 1ZL, 2ZL, 3ZL, 4ZL;
- 4) teren zalesień oznaczony symbolem 1ZLd;
- 5) tereny rolnicze oznaczone symbolami 1R, 2R;
- 6) teren rowu oznaczony symbolem 1WSr;
- 7) tereny dróg publicznych klasy lokalnej oznaczone symbolami 1KD-L, 2KD-L, 3KD-L, 4KD-L, 5KD-L;
- 8) teren drogi publicznej klasy dojazdowej oznaczony symbolem 1KD-D.

## **Rozdział 2**

### **Zasady ochrony i kształtowania ład przestrzennego**

**§ 8.** Ustala się kształtowanie zabudowy zgodnie z wyznaczonymi na rysunku zmiany planu nieprzekraczalnymi liniami zabudowy oraz wskaźnikami i parametrami określonymi w ustaleniach szczegółowych.

## **Rozdział 3**

### **Zasady ochrony środowiska, przyrody i krajobrazu**

**§ 9. 1.** Ustala się zakaz:

- 1) lokalizacji przedsięwzięć mogących zawsze znacząco oddziaływać na środowisko, określonych na podstawie przepisów odrębnych za wyjątkiem inwestycji celu publicznego z zakresu dróg i infrastruktury technicznej;
- 2) lokalizacji obiektów i urządzeń oraz prowadzenia działalności powodującej przekroczenie dopuszczalnych wielkości oddziaływania na środowisko poprzez emisję substancji i energii w szczególności dotyczące wytwarzania hałasu, wibracji, promieniowania, zanieczyszczania powietrza, gleby, wód powierzchniowych i podziemnych.

2. Oddziaływanie prowadzonej działalności na tereny sąsiednie nie może przekraczać dopuszczalnych norm określonych w przepisach odrębnych.

3. Ustala się klasyfikację ochrony akustycznej:

- 1) dla terenów 1MN, 2MN, 3MN, 4MN jak dla terenów zabudowy mieszkaniowej jednorodzinnej;
- 2) dla terenów 1RM, 2RM jak dla terenów zabudowy zagrodowej.

4. W zakresie ochrony urządzeń melioracji wodnych oraz obszarów zmeliorowanych ustala się obowiązek zachowania i utrzymania drożności urządzeń melioracji wodnych z możliwością ich przebudowy w sposób zapewniający ich prawidłowe funkcjonowanie zgodnie z przepisami odrębnymi.

5. Obszary objęte zmianą planu zlokalizowane są w granicach:

- 1) Głównego Zbiornika Wód Podziemnych Nr 402 Zbiornik Stryków;
- 2) Głównego Zbiornika Wód Podziemnych Nr 403 Zbiornik między morenowy Brzeziny – Lipce Reymontowskie.

#### **Rozdział 4**

### **Zasady ochrony dziedzictwa kulturowego i zabytków, w tym krajobrazów kulturowych, oraz dóbr kultury współczesnej**

**§ 10.** 1. W celu ochrony zabytków archeologicznych oznacza się na rysunku zmiany planu stanowisko archeologiczne.

2. Realizacja robót ziemnych lub dokonywanie zmian charakteru dotychczasowej działalności na stanowisku archeologicznym regulują przepisy odrębne.

3. Tereny 1MN, 1R oraz 1KD-L w całości położone są w strefie ochrony archeologicznej od stanowiska archeologicznego.

4. W przypadku robót ziemnych lub dokonywania zmian charakteru dotychczasowej działalności na obszarze strefy ochrony archeologicznej nakazuje się przeprowadzenie badań archeologicznych w formie nadzoru.

5. Obowiązek przeprowadzenia badań archeologicznych w formie nadzoru o których mowa w pkt 4 dotyczy części terenów poza stanowiskiem archeologicznym, dla którego ma zastosowanie pkt 2.

#### **Rozdział 5**

### **Szczegółowe zasady i warunki scalania i podziału nieruchomości**

**§ 11.** 1. Nie ustala się granic obszarów wymagających przeprowadzenia scalań i podziałów nieruchomości. W przypadku ich podjęcia z inicjatywy właścicieli i użytkowników wieczystych nieruchomości, należy uwzględnić zasady i warunki określone w ust. 2, 3, 4.

2. Ustala się minimalną powierzchnię działki w procedurze scalania i podziału nieruchomości dla terenów oznaczonych symbolem literowym MN na poziomie 1000 m<sup>2</sup>.

3. Ustala się minimalną szerokość frontu działki w procedurze scalania i podziału nieruchomości dla terenów oznaczonych symbolem literowym MN na poziomie 20 m.

4. Ustala się kąt położenia granic działki w procedurze scalania i podziału nieruchomości w stosunku do pasa drogowego w przedziale od 70<sup>0</sup> do 110<sup>0</sup>.

#### **Rozdział 6**

### **Szczególne warunki zagospodarowania terenów oraz ograniczenia w ich użytkowaniu, w tym zakaz zabudowy**

**§ 12.** 1. Ustala się zakaz lokalizacji pomieszczeń przeznaczonych na pobyt ludzi w granicach pasa technologicznego linii elektroenergetycznej średniego napięcia, to jest w odległości mniejszej niż 6 metrów w każdą stronę od osi istniejącej linii elektroenergetycznej.

2. Dopuszcza się lokalizację pomieszczeń przeznaczonych na pobyt ludzi w pasie technologicznym linii elektroenergetycznych zgodnie z ustaleniami szczegółowymi dla poszczególnych terenów w przypadku likwidacji lub skablowania istniejących linii elektroenergetycznych oraz gdy nie występuje przekroczenie dopuszczalnego poziomu oddziaływania pola elektromagnetycznego, określonego w przepisach odrębnych dotyczących ochrony przed oddziaływaniem pól elektromagnetycznych.

3. Przy realizacji przeznaczenia terenów nakazuje się zapewnienie warunków bezpieczeństwa w zakresie ochrony przeciwpożarowej, w tym wymaganej odległości od lasu zgodnie z przepisami odrębnymi.

## **Rozdział 7**

### **Ustalenia szczegółowe dla poszczególnych terenów**

**§ 13.** Dla terenów oznaczonych symbolami 1MN, 2MN, 3MN, 4MN ustala się:

- 1) przeznaczenie podstawowe – tereny zabudowy mieszkaniowej jednorodzinnej;
- 2) przeznaczenie uzupełniające – zabudowa usługowa, drogi wewnętrzne, urządzenia infrastruktury technicznej;
- 3) dopuszcza się przebudowę, rozbudowę, nadbudowę i zmianę sposobu użytkowania istniejących budynków na zasadach określonych w niniejszym paragrafie;
- 4) na terenie 1MN obowiązują ustalenia w zakresie zasad ochrony dziedzictwa kulturowego i zabytków zawarte w § 10;
- 5) na terenie 3MN oraz 4MN występują szczególne warunki zagospodarowania terenu zawarte w § 12;
- 6) zasady kształtowania zabudowy i wskaźniki zagospodarowania terenu:
  - a) przy lokalizacji zabudowy obowiązuje zachowanie nieprzekraczalnej linii zabudowy zgodnie z rysunkiem zmiany planu,
  - b) budynki należy lokalizować kalenicą równoległą lub prostopadłą do pasa drogowego lub do bocznych granic działki z tolerancją do 5<sup>0</sup>,
  - c) minimalna powierzchnia biologicznie czynna – 50% powierzchni działki budowlanej,
  - d) maksymalna powierzchnia zabudowy – 25% powierzchni działki budowlanej,
  - e) wskaźnik intensywności zabudowy w odniesieniu do powierzchni działki budowlanej – od 0,01 do 0,25,
  - f) maksymalna wysokość zabudowy – 9 m oraz maksymalnie 2 kondygnacje,
  - g) dachy budynków mieszkalnych należy projektować, jako dwuspadowe lub wielospadowe o kącie nachylenia głównych połaci dachowych od 25<sup>0</sup> do 45<sup>0</sup>,
  - h) kąty nachylenia głównych połaci dachowych pozostałych budynków i obiektów – do 45<sup>0</sup>;
- 7) minimalna powierzchnia nowo wydzielanych działek budowlanych – 1000 m<sup>2</sup>;
- 8) dopuszcza się podział na działki niespełniające parametru określonego w pkt 7 wyłącznie w celu powiększenia sąsiedniej nieruchomości, regulacji granic między sąsiadującymi nieruchomościami lub pod drogę;
- 9) podstawowa obsługa komunikacyjna za pomocą terenów oznaczonych symbolami literowymi KD-L oraz istniejącą drogą bezpośrednio graniczącą z obszarem objętym zmianą planu.

**§ 14.** Dla terenów oznaczonych symbolami 1RM, 2RM ustala się:

- 1) przeznaczenie podstawowe – teren zabudowy zagrodowej;
- 2) dopuszcza się lokalizację urządzeń infrastruktury technicznej niewymagających uzyskania zgody na przeznaczenie gruntów rolnych na cele nierolnicze;
- 3) zakaz lokalizacji budynków inwentarskich;
- 4) zasady kształtowania zabudowy i wskaźniki zagospodarowania terenu:
  - a) przy lokalizacji zabudowy obowiązuje zachowanie nieprzekraczalnej linii zabudowy zgodnie z rysunkiem zmiany planu,
  - b) budynki należy lokalizować kalenicą równoległą lub prostopadłą do pasa drogowego lub do bocznych granic działki z tolerancją do 5<sup>0</sup>,
  - c) minimalna powierzchnia biologicznie czynna – 60% powierzchni działki budowlanej,
  - d) maksymalna powierzchnia zabudowy – 25% powierzchni działki budowlanej,
  - e) wskaźnik intensywności zabudowy w odniesieniu do powierzchni działki budowlanej – od 0,05 do 0,3,
  - f) maksymalna wysokość zabudowy – 9 m,

- g) dachy budynków mieszkalnych jako dwuspadowe lub wielospadowe o kącie nachylenia głównych połaci dachowych od  $25^{\circ}$  do  $45^{\circ}$ ,
- h) kąty nachylenia głównych połaci dachowych pozostałych budynków i obiektów – do  $45^{\circ}$ ;
- 5) podstawowa obsługa komunikacyjna za pomocą terenów oznaczonych symbolami literowymi KD-L i KD-D oraz istniejącą drogą bezpośrednio graniczącą z obszarem objętym zmianą planu.

**§ 15.** Dla terenów oznaczonych symbolami 1ZL, 2ZL, 3ZL, 4ZL ustala się:

- 1) przeznaczenie podstawowe – tereny lasów;
- 2) dopuszcza się lokalizacje infrastruktury technicznej niewymagającej uzyskania zgody na zmianę przeznaczenia gruntów leśnych na cele nieleśne;
- 3) sposób zagospodarowania i użytkowania terenów zgodnie z przepisami odrębnymi dotyczącymi gruntów leśnych i ich ochrony.

**§ 16.** Dla terenu oznaczonego symbolem 1ZLd ustala się:

- 1) przeznaczenie podstawowe – tereny zalesień;
- 2) przeznaczenie uzupełniające – urządzenia infrastruktury technicznej;
- 3) dopuszcza się lokalizacje urządzeń infrastruktury technicznej niewymagających uzyskania zgody na zmianę przeznaczenia gruntów leśnych na cele nieleśne.

**§ 17.** Dla terenu oznaczonego symbolem 1R, 2R ustala się:

- 1) przeznaczenie podstawowe – tereny rolnicze;
- 2) dopuszcza się lokalizację budynków gospodarczych, wiat, budowli i urządzeń wchodzących w skład gospodarstw rolnych lub ogrodniczych oraz urządzeń infrastruktury technicznej;
- 3) zasady kształtowania zabudowy i wskaźniki zagospodarowania terenu:
  - a) minimalna powierzchnia biologicznie czynna – 60% powierzchni działki budowlanej,
  - b) maksymalna powierzchnia zabudowy – 20% powierzchni działki budowlanej,
  - c) wskaźnik intensywności zabudowy w odniesieniu do powierzchni działki budowlanej – od 0,01 do 0,2,
  - d) maksymalna wysokość zabudowy – 8 m,
  - e) kąty nachylenia głównych połaci dachowych – do  $45^{\circ}$ ;
- 4) na terenie 1R obowiązują ustalenia w zakresie zasad ochrony dziedzictwa kulturowego i zabytków zawarte w § 10;
- 5) na terenie 2R występują szczególne warunki zagospodarowania terenu zawarte w § 12.

**§ 18.** Dla terenu oznaczonego symbolem 1WSr ustala się:

- 1) przeznaczenie podstawowe – teren rowu;
- 2) zachowania i utrzymania drożności rowu z możliwością jego przebudowy w sposób zapewniający prawidłowe funkcjonowanie zgodnie z przepisami odrębnymi.

## **Rozdział 8**

### **Ustalenia w zakresie komunikacji**

**§ 19.** 1. Ustala się układ komunikacyjny obsługujący obszar objęty zmianą planu w postaci terenów dróg oznaczonych symbolami literowymi KD-L i KD-D.

2. Ustala się teren drogi publicznej klasy lokalnej:

- 1) teren 1KD-L o szerokości zmiennej od 2 m do 3,7 m, zgodnie z rysunkiem zmiany planu, będący fragmentem pasa drogowego istniejącej drogi publicznej;
- 2) teren 2KD-L o szerokości 15 m;

- 3) teren 3KD-L o szerokości zmiennej od 1,5 do 7,2 m, zgodnie z rysunkiem zmiany planu, będący fragmentem pasa drogowego istniejącej drogi publicznej;
- 4) teren 4KD-L o szerokości 2 m będący fragmentem pasa drogowego istniejącej drogi publicznej;
- 5) teren 5KD-L o szerokości 15 m.

3. Ustala się teren drogi publicznej klasy dojazdowej oznaczony symbolem 1KD-D o szerokości 4 m będący fragmentem pasa drogowego istniejącej drogi publicznej.

4. Na terenach dróg oznaczonych symbolami literowymi KD-L, KD-D dopuszcza się lokalizację urządzeń infrastruktury technicznej, parkingów, ścieżek rowerowych oraz urządzeń komunikacyjnych.

5. Na terenie 1KD-L obowiązują ustalenia w zakresie zasad ochrony dziedzictwa kulturowego i zabytków zawarte § 10.

6. Dopuszcza się lokalizację dróg wewnętrznych niewyznaczonych na rysunku zmiany planu o minimalnej szerokości 5 metrów.

7. Ustala się konieczność zapewnienia minimalnej ilości miejsc parkingowych dla samochodów:

- 1) na terenach 1MN, 2MN, 3MN, 4MN – 1 miejsce na 1 lokal mieszkalny oraz 1 miejsce na każde rozpoczęte 100 m<sup>2</sup> powierzchni użytkowej usług;
- 2) na terenach 1RM, 2RM – 1 miejsce na 1 lokal mieszkalny;
- 3) na terenach dróg publicznych, strefach zamieszkania i strefach ruchu minimalną liczbę miejsc do parkowania przeznaczonych na parkowanie pojazdów zaopatrzonych w kartę parkingową należy realizować zgodnie z przepisami odrębnymi.

## **Rozdział 9**

### **Ustalenia w zakresie infrastruktury technicznej**

**§ 20.** 1. W zakresie zasad przebudowy, rozbudowy i budowy poszczególnych systemów infrastruktury technicznej ustala się możliwość:

- 1) rozbudowy i przebudowy sieci i urządzeń infrastruktury technicznej zlokalizowanych w obszarze objętym zmianą planu;
- 2) lokalizacji nowych sieci i urządzeń infrastruktury technicznej na terenach dróg i na innych terenach, dla których takie dopuszczenie zostało określone w ustaleniach szczegółowych.

2. W zakresie zaopatrzenie w energię elektryczną ustala się z istniejącej i projektowanej sieci elektroenergetycznej średniego i niskiego napięcia.

3. W zakresie zaopatrzenia w wodę ustala się:

- 1) zaopatrzenie poprzez istniejącą i projektowaną sieć wodociągową;
- 2) dopuszcza się stosowanie indywidualnych ujęć wody;
- 3) przeciwpożarowe zaopatrzenie w wodę należy realizować zgodnie z przepisami odrębnymi.

4. W zakresie odprowadzenia ścieków bytowych, komunalnych i przemysłowych ustala się:

- 1) poprzez projektowaną sieć kanalizacji sanitarnej;
- 2) obowiązek podczyszczania ścieków przemysłowych, do parametrów zgodnie z obowiązującymi w tym zakresie przepisami odrębnymi;
- 3) do czasu wybudowania kanalizacji sanitarnej dopuszcza się możliwość odprowadzania ścieków do szczelnych zbiorników bezodpływowych lub stosowania indywidualnych oczyszczalni ścieków zgodnie z przepisami odrębnymi.

5. W zakresie odprowadzania wód opadowych lub roztopowych ustala się:

- 1) odprowadzenie wód opadowych lub roztopowych poprzez infiltrację powierzchniową i podziemną do gruntu, poprzez stosowanie systemów rozsączających i/lub poprzez stosowanie zbiorników odparowujących i retencyjnych oraz rowów zgodnie z przepisami odrębnymi;

2) odprowadzenie wód opadowych lub roztopowych z dróg poprzez projektowaną kanalizację deszczową lub rowy w liniach rozgraniczających dróg zgodnie z przepisami odrębnymi.

6. W zakresie zaopatrzenie w gaz ustala się:

- 1) zaopatrzenie w gaz z projektowanej sieci gazu niskiego i średniego ciśnienia;
- 2) do czasu realizacji sieci gazu przewodowego dopuszcza się możliwość korzystania z indywidualnych źródeł zaopatrzenia w gaz.

7. W zakresie zaopatrzenia w ciepło ustala się z indywidualnych źródeł ciepła.

8. W zakresie telekomunikacji ustala się wykorzystanie istniejącej i projektowanej infrastruktury telekomunikacyjnej sieci bezprzewodowych oraz przewodowych.

9. Dopuszcza się lokalizację urządzeń wytwarzających energię z odnawialnych źródeł energii o mocy nieprzekraczającej 100 kW oraz urządzeń kogeneracji.

10. Ustala się zakaz lokalizacji urządzeń o których mowa w ust. 9, które wykorzystują energię wiatru.

11. W zakresie usuwania nieczystości stałych ustala się obowiązek gromadzenia odpadów i nieczystości stałych w urządzeniach do tego przystosowanych oraz ich odbiór i usuwanie zgodnie z przepisami odrębnymi.

## **Rozdział 10**

### **Ustalenia dotyczące stawki procentowej służącej naliczaniu opłaty z tytułu wzrostu wartości nieruchomości, w związku z uchwaleniem zmiany planu**

§ 21. Ustala się stawkę procentową służącą naliczaniu opłaty z tytułu wzrostu wartości nieruchomości, w związku z uchwaleniem zmiany planu w wysokości:

- 1) 30% dla terenów oznaczonych symbolem literowym MN, RM;
- 2) 0,1% dla pozostałych terenów.

## **Rozdział 11**

### **Ustalenia końcowe**

§ 22. W granicach obszaru objętego zmianą planu tracą moc ustalenia miejscowego planu zagospodarowania przestrzennego gminy Głowno przyjętego uchwałą Nr XXVI/73/04 Rady Gminy w Głownie z dnia 28 października 2004 r. w sprawie miejscowego planu zagospodarowania przestrzennego gminy Głowno.

§ 23. Wykonanie uchwały powierza się Wójtowi Gminy Głowno.

§ 24. Uchwała wchodzi w życie po upływie 14 dni od dnia ogłoszenia w Dzienniku Urzędowym Województwa Łódzkiego.

Przewodniczący Rady Gminy Głowno

Łukasz Łukasik

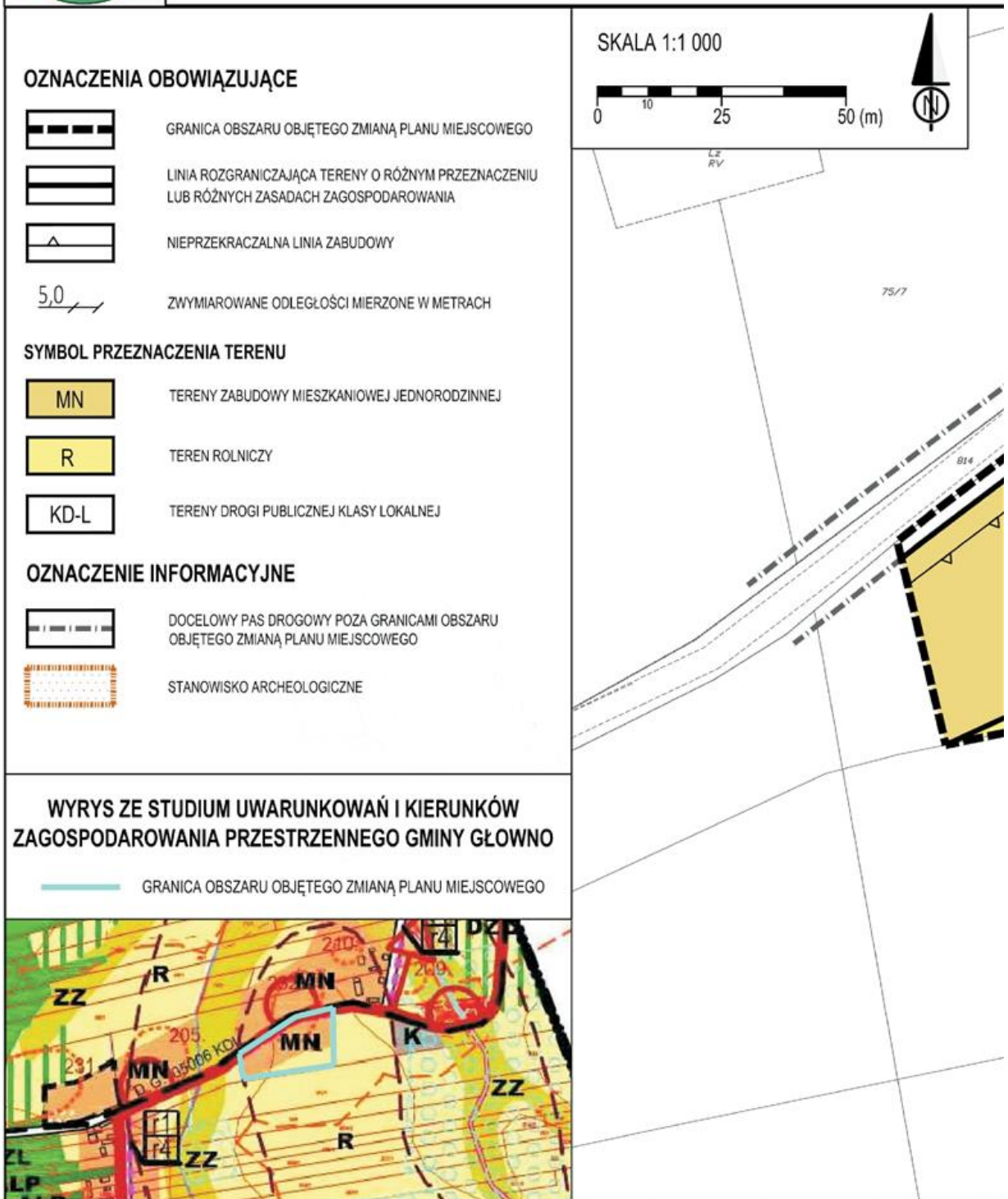


Załącznik Nr 1 do uchwały Nr XLIX/251/18  
 Rady Gminy Głowno  
 z dnia 26 września 2018 r.

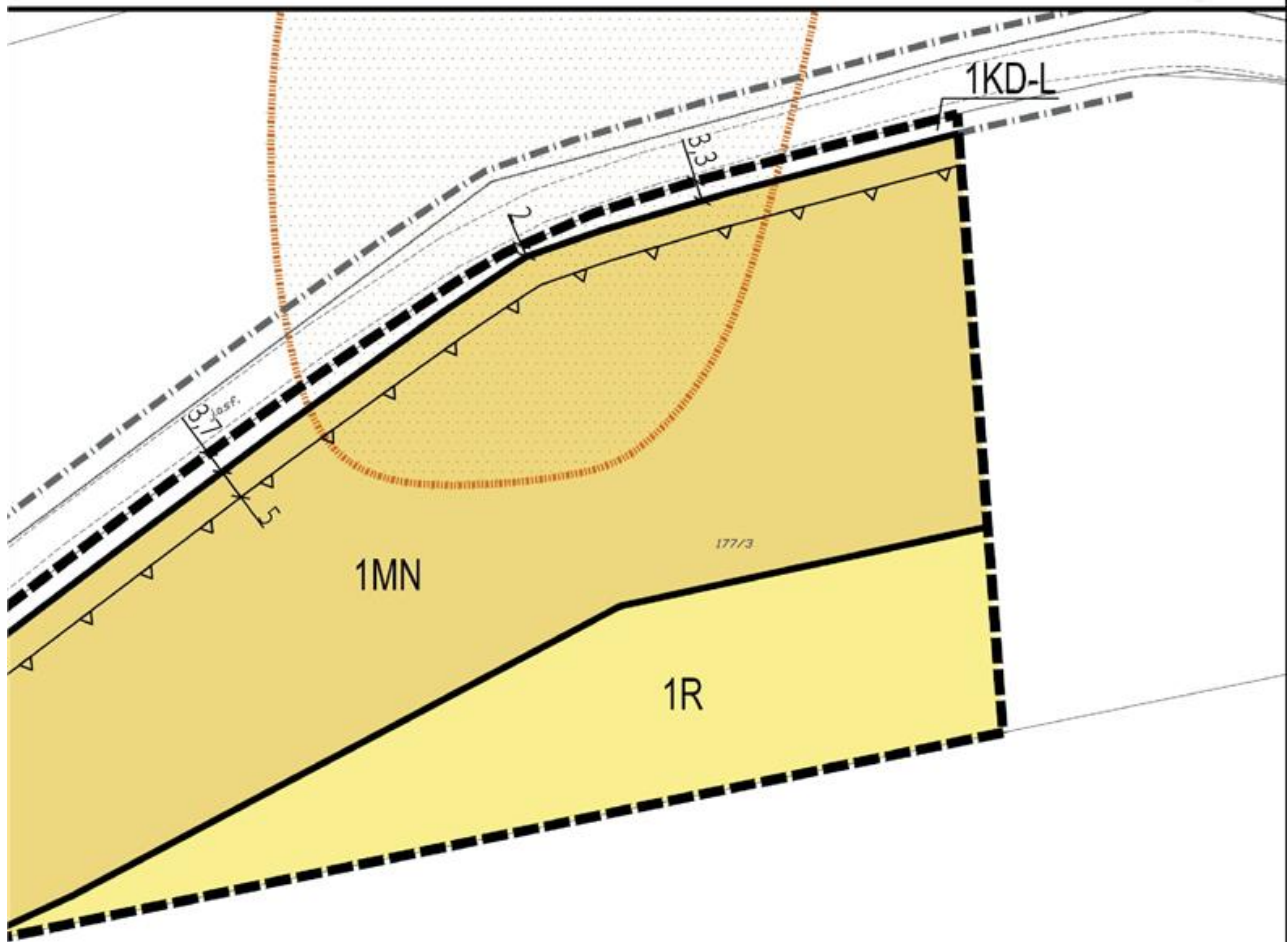
**Rysunek zmiany planu w skali 1:1000**



**ZMIANA MIEJSCOWEGO PLANU ZAGOSPODAROWA  
 DLA CZĘŚCI WSI WOLA ZBROŻKOWA I CZĘŚCI WSI KONARZEW (I**



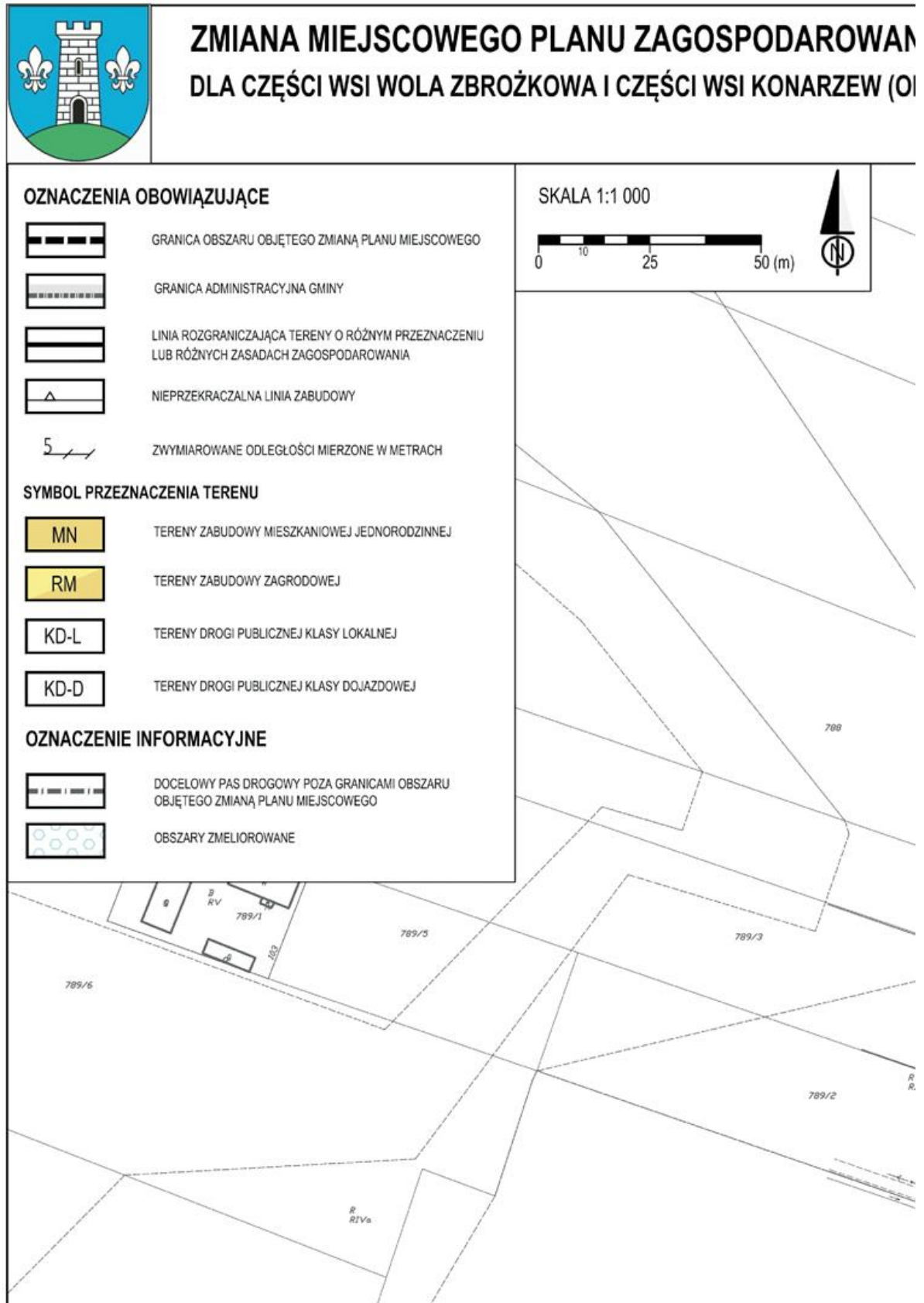
# ZMIANA PRZESTRZENNEGO I (OBRĘB WOLA ZBROŻKOWA)



<b>ZAŁĄCZNIK NR 1</b>	
DO UCHWAŁY NR XLIX/251/18 RADY GMINY GŁÓWNO Z DNIA 26 WRZEŚNIA 2018 ROKU W SPRAWIE UCHWALENIA ZMIANY MIEJSCOWEGO PLANU ZAGOSPODAROWANIA PRZESTRZENNEGO DLA CZĘŚCI WSI WOLA ZBROŻKOWA I CZĘŚCI WSI KONARZEW(OBRĘB WOLA ZBROŻKOWA)	
Projekt:	ZMIANA MIEJSCOWEGO PLANU ZAGOSPODAROWANIA PRZESTRZENNEGO DLA CZĘŚCI WSI WOLA ZBROŻKOWA I CZĘŚCI WSI KONARZEW(OBRĘB WOLA ZBROŻKOWA)
Opracowanie:	<b>MONDRA design</b> mgr inż. arch. Łukasz Woźniak   ul. Długa 21. 95-030 Rzgów   NIP: 728 255 84 25 Regon: 100540236
Etap:	<b>UCHWALENIE</b>
Zespół projektowy:	mgr inż. arch. Łukasz Woźniak mgr Tomasz Kasperowicz mgr Adam Boberek
	wrzesień 2018
	1:1 000

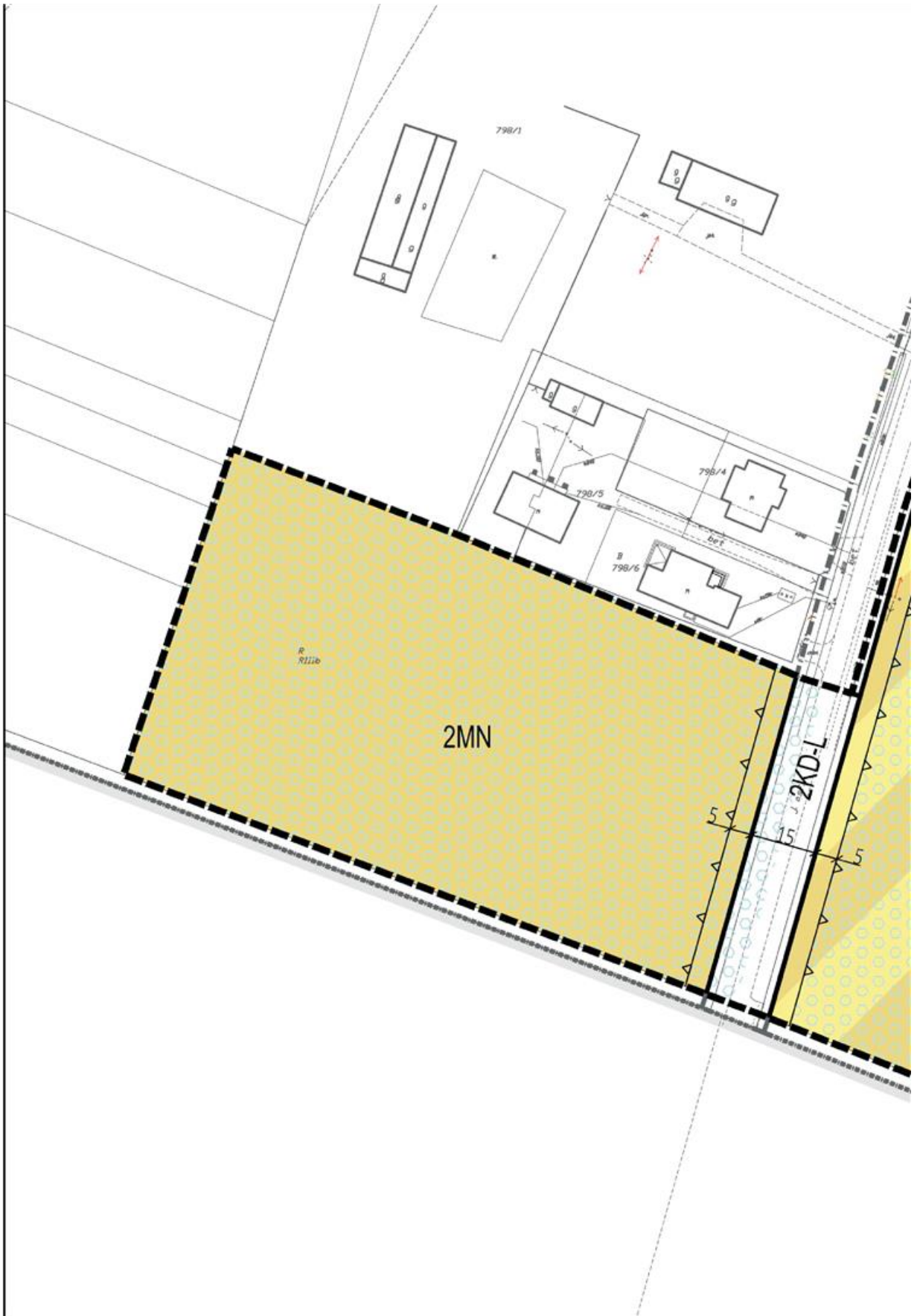
Załącznik Nr 2 do uchwały Nr XLIX/251/18  
Rady Gminy Głowno  
z dnia 26 września 2018 r.

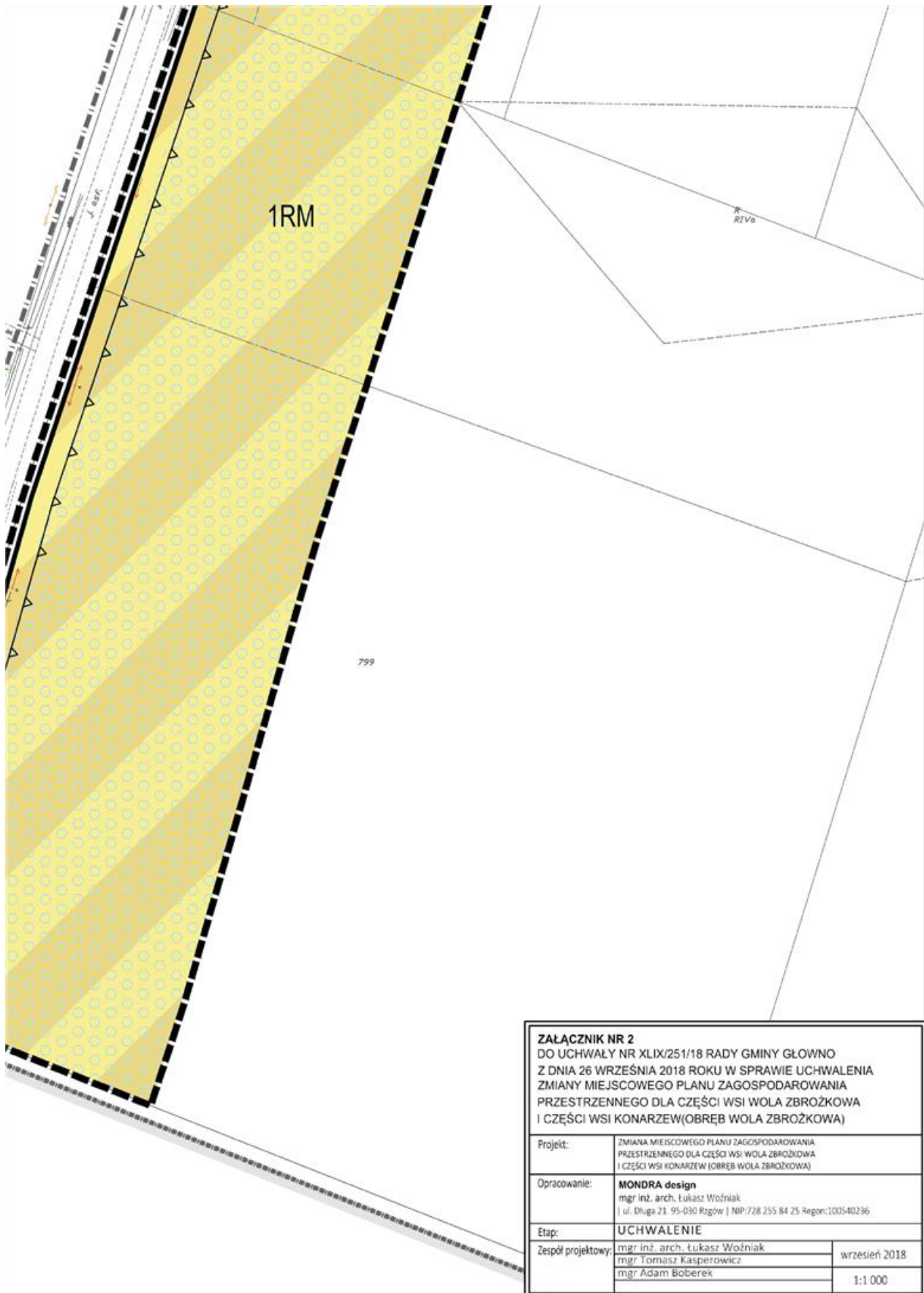
**Rysunek zmiany planu w skali 1:1000**



# ANIA PRZESTRZENNEGO (OBRĘB WOLA ZBRÓŻKOWA)





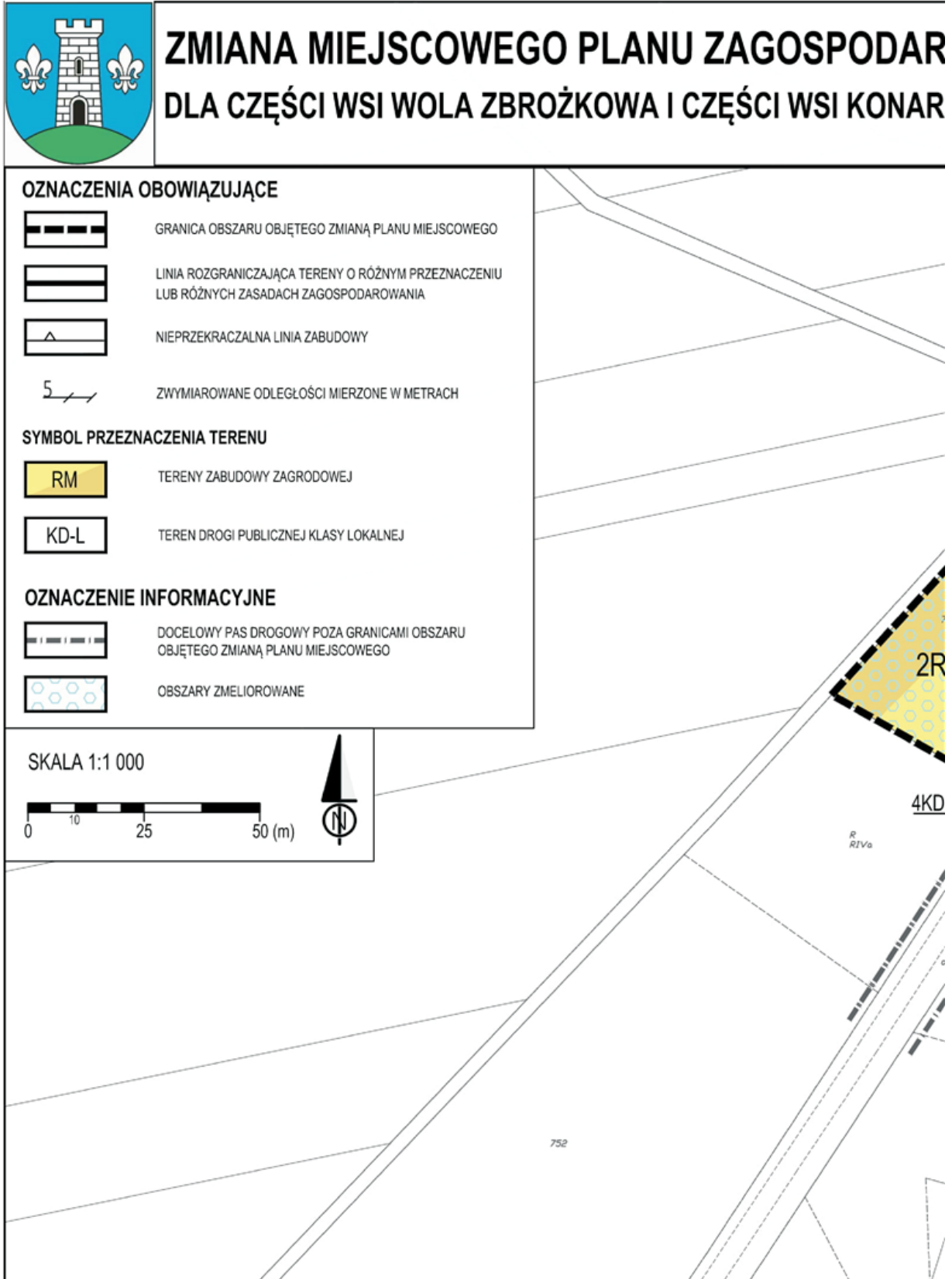


**ZAŁĄCZNIK NR 2**  
 DO UCHWAŁY NR XLIX/251/18 RADY GMINY GŁÓWNO  
 Z DNIA 26 WRZEŚNIA 2018 ROKU W SPRAWIE UCHWALENIA  
 ZMIANY MIEJSCOWEGO PLANU ZAGOSPODAROWANIA  
 PRZESTRZENNEGO DLA CZĘŚCI WSI WOLA ZBROŻKOWA  
 I CZĘŚCI WSI KONARZEW(OBRĘB WOLA ZBROŻKOWA)

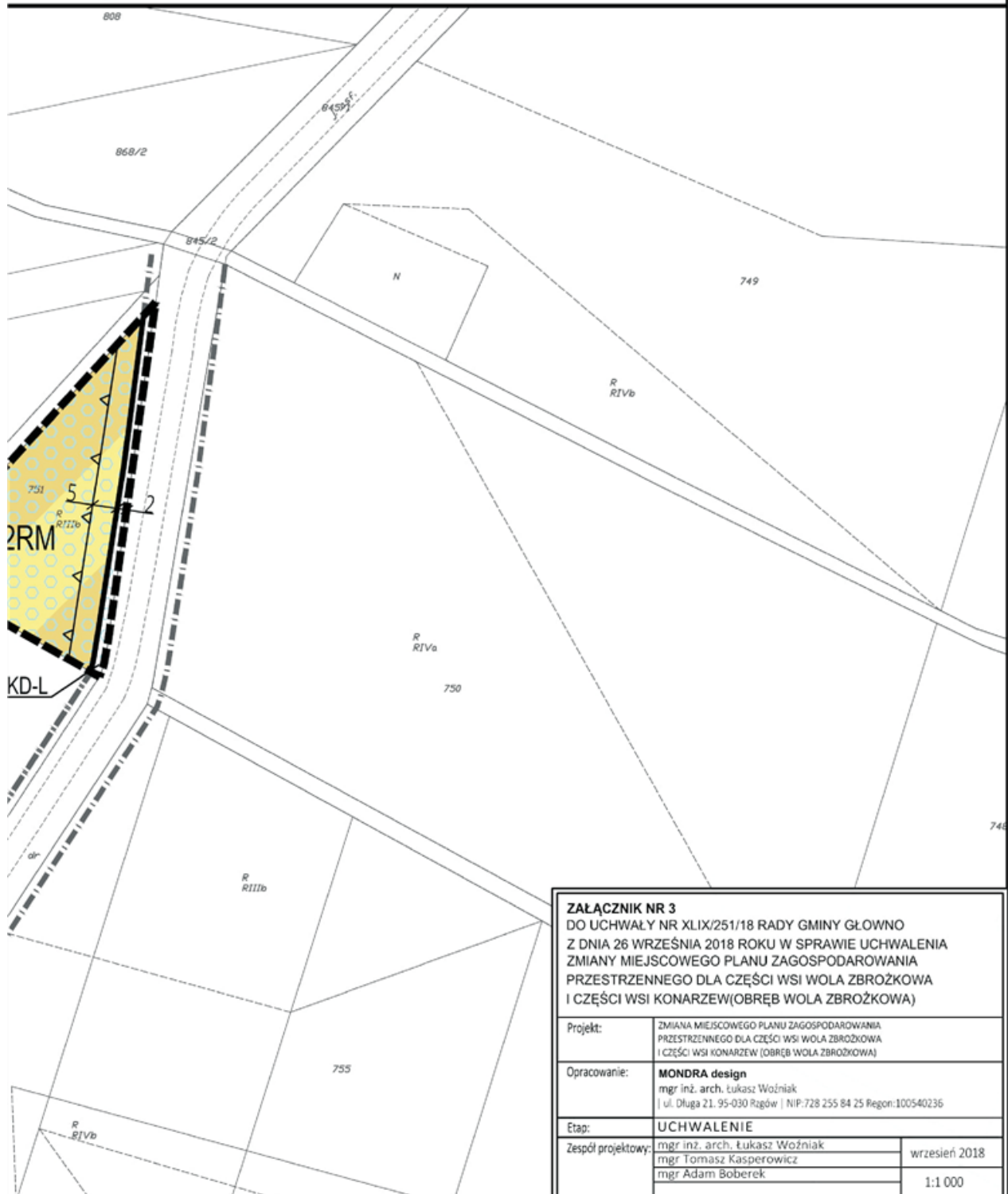
Projekt:	ZMIANA MIEJSCOWEGO PLANU ZAGOSPODAROWANIA PRZESTRZENNEGO DLA CZĘŚCI WSI WOLA ZBROŻKOWA I CZĘŚCI WSI KONARZEW (OBRĘB WOLA ZBROŻKOWA)	
Opracowanie:	<b>MONDRA design</b> mgr inż. arch. Łukasz Woźniak   ul. Długa 21. 95-030 Rzgów   NIP:728 255 84 25 Regon:100540236	
Etap:	<b>UCHWALENIE</b>	
Zespół projektowy:	mgr inż. arch. Łukasz Woźniak	wrzesień 2018
	mgr Tomasz Kasperowicz	
	mgr Adam Boberek	1:1 000

Załącznik Nr 3 do uchwały Nr XLIX/251/18  
Rady Gminy Głowno  
z dnia 26 września 2018 r.

Rysunek zmiany planu w skali 1:1000



# ROWANIA PRZESTRZENNEGO KONARZEW (OBRĘB WOLA ZBROŻKOWA)



**ZALĄCZNIK NR 3**  
DO UCHWAŁY NR XLIX/251/18 RADY GMINY GŁÓWNO  
Z DNIA 26 WRZEŚNIA 2018 ROKU W SPRAWIE UCHWALENIA  
ZMIANY MIEJSCOWEGO PLANU ZAGOSPODAROWANIA  
PRZESTRZENNEGO DLA CZĘŚCI WSI WOLA ZBROŻKOWA  
I CZĘŚCI WSI KONARZEW(OBRĘB WOLA ZBROŻKOWA)

Projekt: ZMIANA MIEJSCOWEGO PLANU ZAGOSPODAROWANIA  
PRZESTRZENNEGO DLA CZĘŚCI WSI WOLA ZBROŻKOWA  
I CZĘŚCI WSI KONARZEW(OBRĘB WOLA ZBROŻKOWA)

Opracowanie: **MONDRA design**  
mgr inż. arch. Łukasz Woźniak  
| ul. Długa 21. 95-030 Rzgów | NIP:728 255 84 25 Regon:100540236

Etap: **UCHWALENIE**

Zespół projektowy: mgr inż. arch. Łukasz Woźniak  
mgr Tomasz Kasperowicz  
mgr Adam Boberek

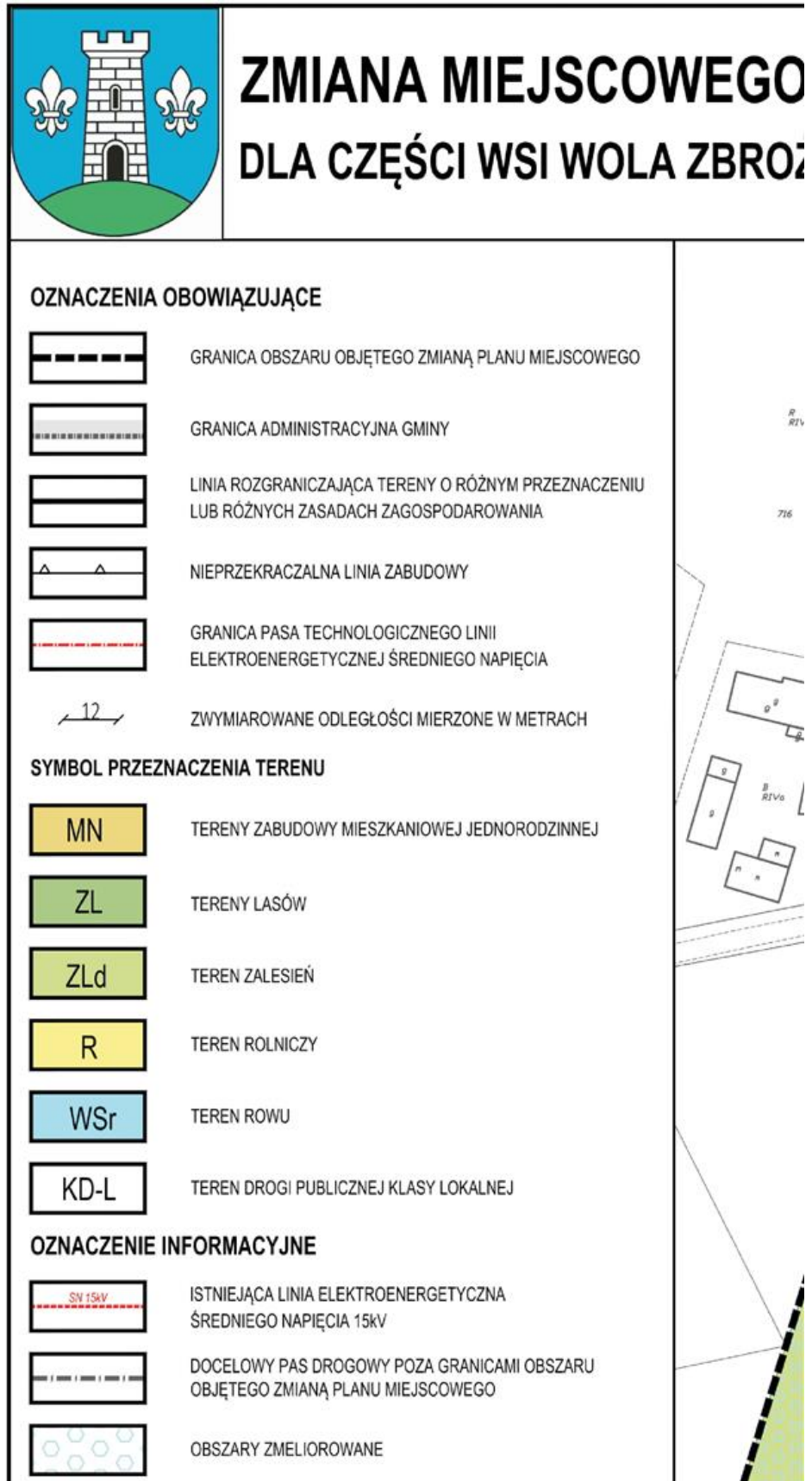
wrzesień 2018

1:1 000

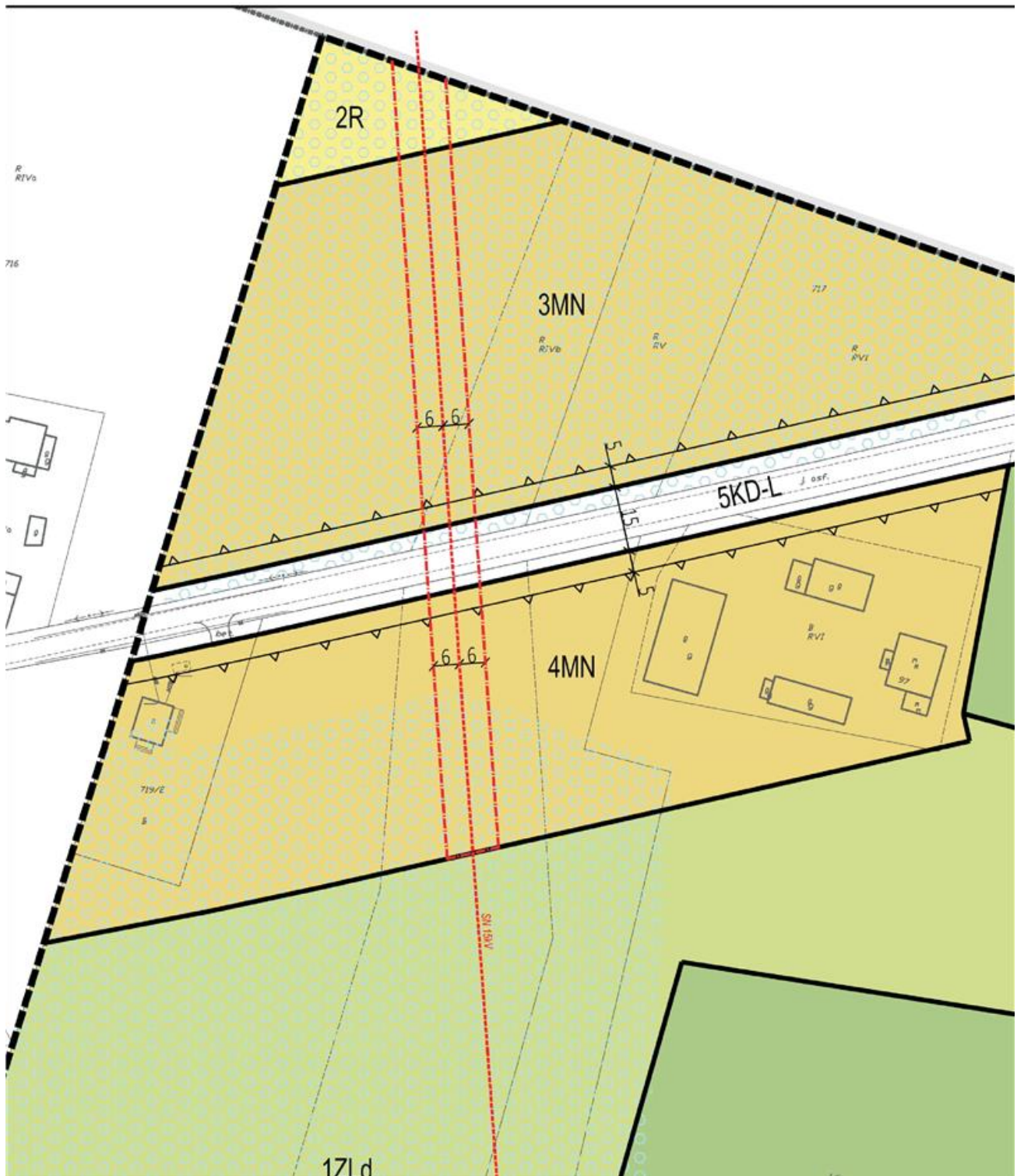


Załącznik Nr 4 do uchwały Nr XLIX/251/18  
Rady Gminy Głowno  
z dnia 26 września 2018 r.

**Rysunek zmiany planu w skali 1:1000**

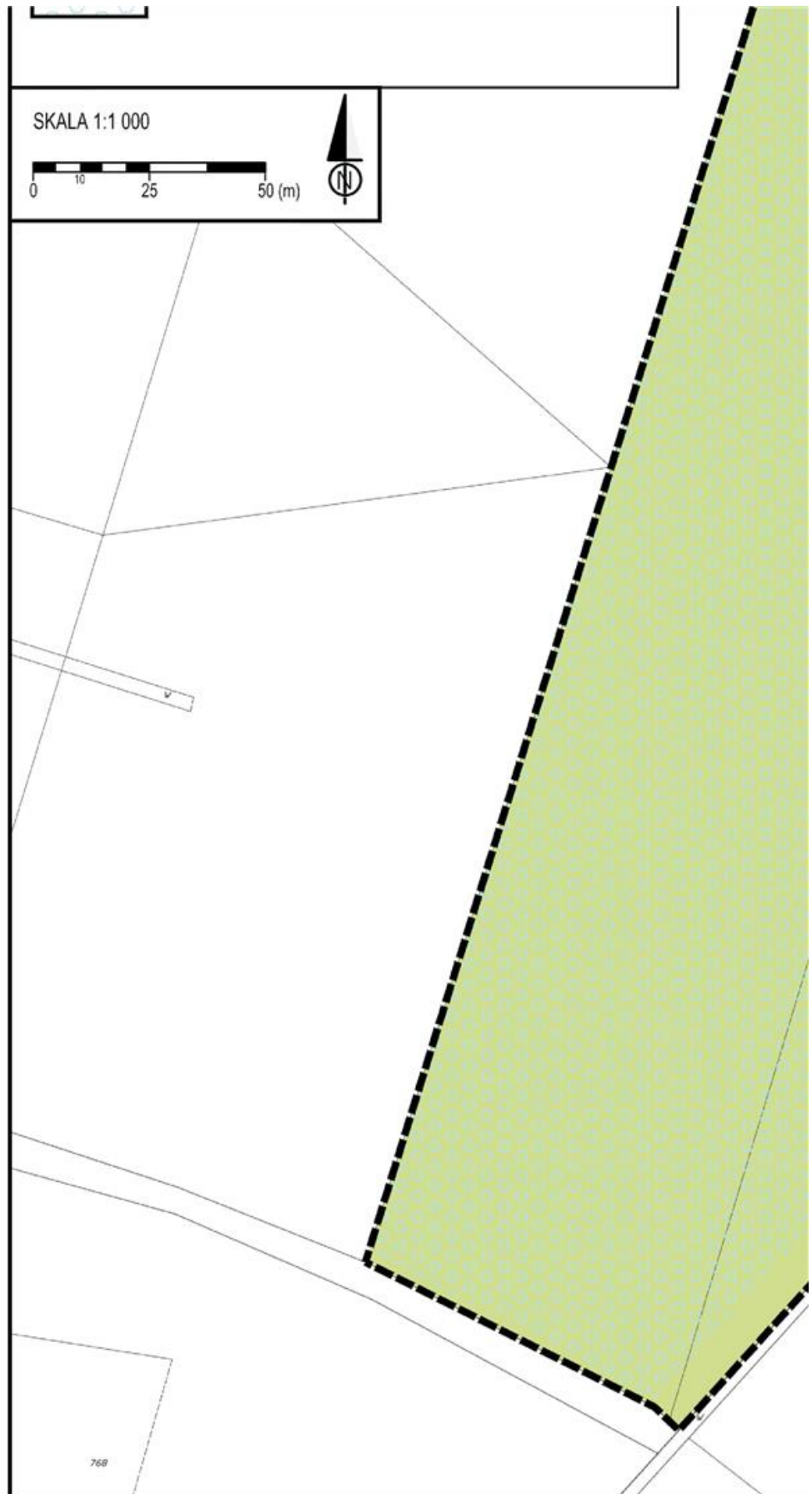


# O PLANU ZAGOSPODAROWANIA PRZESTRZENI MIASTKOWA I CZĘŚCI WSI KONARZEW (OBRĘB WOLA ZBROŻ

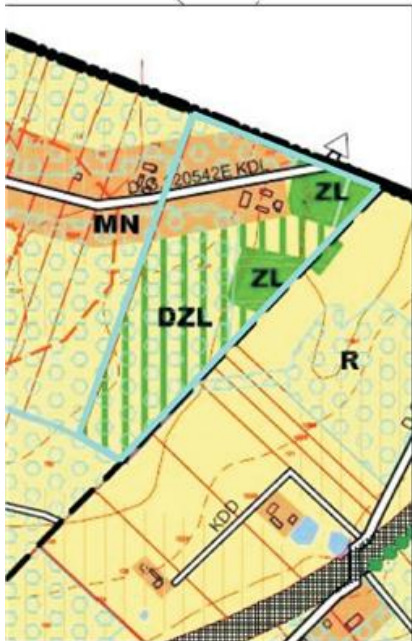
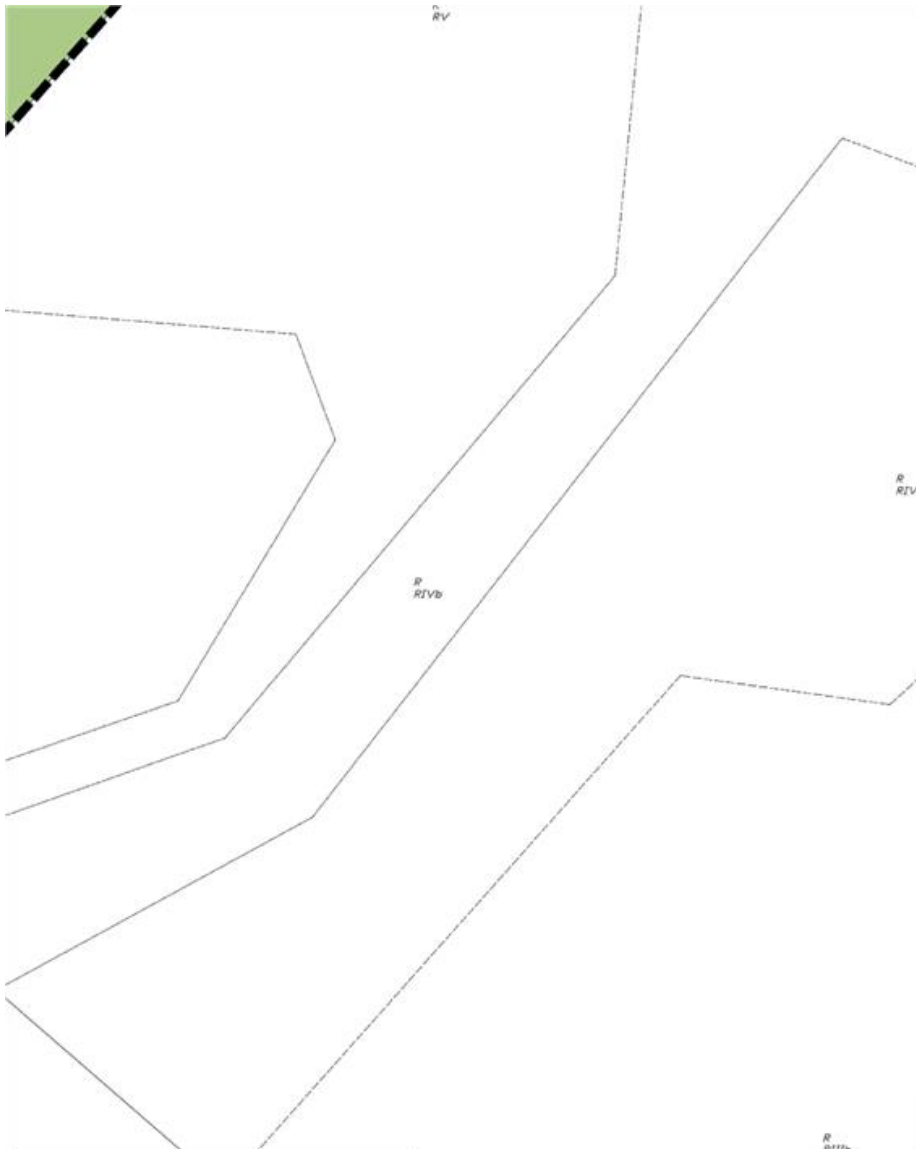


# ENNEGO (ŻKOWA)









**WYRYS ZE STUDIUM UWARUNKWAŃ  
I KIERUNKÓW ZAGOSPODAROWANIA  
PRZESTRZENNEGO GMINY GŁOWNO**

— GRANICA OBSZARU OBJĘTEGO  
ZMIANĄ PLANU MIEJSCOWEGO

**ZAŁĄCZNIK NR 4**  
DO UCHWAŁY NR XLIX/251/18 RADY GMINY GŁOWNO  
Z DNIA 26 WRZEŚNIA 2018 ROKU W SPRAWIE UCHWALENIA  
ZMIANY MIEJSCOWEGO PLANU ZAGOSPODAROWANIA  
PRZESTRZENNEGO DLA CZĘŚCI WSI WOLA ZBRÓŻKOWA  
I CZĘŚCI WSI KONARZEW(OBRĘB WOLA ZBRÓŻKOWA)

Projekt:	ZMIANA MIEJSCOWEGO PLANU ZAGOSPODAROWANIA PRZESTRZENNEGO DLA CZĘŚCI WSI WOLA ZBRÓŻKOWA I CZĘŚCI WSI KONARZEW(OBRĘB WOLA ZBRÓŻKOWA)	
Opracowanie:	<b>MONDRA design</b> mgr inż. arch. Łukasz Woźniak ul. Długa 21, 95-030 Rąbów   NIP:728 255 84 25 Regon:100540236	
Etap:	<b>UCHWALENIE</b>	
Zespół projektowy:	mgr inż. arch. Łukasz Woźniak mgr Tomasz Kasperowicz mgr Adam Boberek	wrzesień 2018  1:1 000

Załącznik Nr 5 do uchwały Nr XLIX/251/18  
Rady Gminy Głowno  
z dnia 26 września 2018 r.

**Rozstrzygnięcia o sposobie rozpatrzenia uwag do projektu zmiany planu**

Ze względu na brak uwag wniesionych do projektu zmiany planu Rada Gminy Głowno nie dokonuje rozstrzygnięcia dotyczącego uwag, o których mowa w art. 17 pkt 14 ustawy z dnia 27 marca 2003 r. o planowaniu i zagospodarowaniu przestrzennym (t.j. Dz. U. z 2017 poz. 1073, 1566 z 2018 r. poz. 1496, 1544).

Załącznik Nr 6 do uchwały Nr XLIX/251/18  
Rady Gminy Głowno  
z dnia 26 września 2018 r.

**Rozstrzygnięcia o sposobie realizacji, zapisanych w zmianie planu, inwestycji z zakresu infrastruktury technicznej, które należą do zadań własnych gminy, oraz zasadach ich finansowania**

Na podstawie art. 20 ust. 1 ustawy z dnia 27 marca 2003 r. o planowaniu i zagospodarowaniu przestrzennym (t.j. Dz. U. z 2017 poz. 1073, 1566, z 2018 r. poz. 1496, 1544) Rada Gminy Głowno stwierdza, iż zadania inwestycyjne z zakresu infrastruktury technicznej, które należą do zadań własnych gminy wynikające ze zmiany miejscowego planu zagospodarowania przestrzennego dla części wsi Wola Zbrożkowa i części wsi Konarzew (obręb Wola Zbrożkowa), będą realizowane i finansowane ze środków budżetu gminy oraz z pozyskanych funduszy i środków zewnętrznych zgodnie z przepisami odrębnymi.