



DZIENNIK URZĘDOWY WOJEWÓDZTWA ŁÓDZKIEGO

Łódź, dnia 18 października 2018 r.

Poz. 5401

UCHWAŁA NR LXI/394/18 RADY GMINY LUTOMIERSK

z dnia 27 września 2018 r.

w sprawie miejscowego planu zagospodarowania przestrzennego dla części obszaru położonego w rejonie ulicy Kościuszki w obrębie geodezyjnym Lutomiersk w gminie Lutomiersk

Na podstawie art. 18 ust. 2 pkt 5 ustawy z dnia 8 marca 1990 r. o samorządzie gminnym (t.j. Dz. U. z 2018 r. poz. 994, poz. 1000, poz. 1349, poz. 1432) oraz art. 20 ust. 1 ustawy z dnia 27 marca 2003 r. o planowaniu i zagospodarowaniu przestrzennym (t.j. Dz. U. z 2017 r. poz. 1073, poz. 1566, Dz. U. z 2018, poz. 1496, poz. 1544), w związku z Uchwałą Nr L/313/17 Rady Gminy Lutomiersk z dnia 28 listopada 2017 r. w sprawie przystąpienia do sporządzenia miejscowego planu zagospodarowania przestrzennego dla części obszaru położonego w rejonie ulicy Kościuszki w obrębie geodezyjnym Lutomiersk w gminie Lutomiersk oraz stwierdzając, że plan nie narusza ustaleń Studium uwarunkowań i kierunków zagospodarowania przestrzennego gminy Lutomiersk, przyjętego Uchwałą Nr XXXIII/241/2005 Rady Gminy Lutomiersk z dnia 21 czerwca 2005 r. i zmienionego Uchwałą Nr XI/59/15 Rady Gminy Lutomiersk z dnia 23 lipca 2015 r., **Rada Gminy Lutomiersk uchwala, co następuje:**

Rozdział 1 Ustalenia ogólne

§ 1. 1. Uchwala się miejscowy plan zagospodarowania przestrzennego dla części obszaru położonego w rejonie ulicy Kościuszki w obrębie geodezyjnym Lutomiersk w gminie Lutomiersk, zwany dalej planem.

2. Załącznikami do niniejszej uchwały są:

- 1) rysunek planu sporządzony w skali 1:1000, stanowiący załącznik nr 1 do uchwały;
- 2) rozstrzygnięcie o sposobie rozpatrzenia uwag wniesionych do projektu planu, stanowiące załącznik nr 2 do uchwały;
- 3) rozstrzygnięcie o sposobie realizacji zapisanych w planie inwestycji z zakresu infrastruktury technicznej, które należą do zadań własnych gminy, oraz zasadach ich finansowania, stanowiące załącznik nr 3 do uchwały.

§ 2. Granicę obszaru objętego planem oznaczono na rysunku planu symbolem graficznym.

§ 3. 1. W planie ustala się:

- 1) przeznaczenie terenów oraz linie rozgraniczające tereny o różnym przeznaczeniu lub różnych zasadach zagospodarowania;
- 2) zasady ochrony i kształtowania ładu przestrzennego;
- 3) zasady ochrony środowiska, przyrody i krajobrazu;
- 4) zasady kształtowania krajobrazu;

- 5) zasady ochrony dziedzictwa kulturowego i zabytków, w tym krajobrazów kulturowych;
- 6) zasady kształtowania zabudowy oraz wskaźniki zagospodarowania terenu, maksymalną i minimalną intensywność zabudowy jako wskaźnik powierzchni całkowitej zabudowy w odniesieniu do powierzchni działki budowlanej, minimalny udział procentowy powierzchni biologicznie czynnej w odniesieniu do powierzchni działki budowlanej, maksymalną wysokość zabudowy, minimalną liczbę miejsc do parkowania w tym miejsca przeznaczone na parkowanie pojazdów zaopatrzonych w kartę parkingową i sposób ich realizacji oraz linie zabudowy i gabaryty obiektów;
- 7) szczegółowe zasady i warunki scalania i podziału nieruchomości objętych planem miejscowym;
- 8) zasady modernizacji, rozbudowy i budowy systemów komunikacji i infrastruktury technicznej;
- 9) stawki procentowe, na podstawie których ustala się opłatę z tytułu wzrostu wartości nieruchomości związanego z uchwaleniem planu;
- 10) sposób usytuowania obiektów budowlanych w stosunku do dróg i innych terenów publicznie dostępnych oraz do granic przyległych nieruchomości, kolorystykę obiektów budowlanych oraz pokrycie dachów.

2. Plan nie zawiera, ze względu na brak występowania:

- 1) zasad ochrony dóbr kultury współczesnej;
- 2) wymagań wynikających z potrzeb kształtowania przestrzeni publicznych;
- 3) granic i sposobów zagospodarowania terenów lub obiektów podlegających ochronie na podstawie odrębnych przepisów, terenów górniczych, obszarów szczególnego zagrożenia powodzią, obszarów osuwania się mas ziemnych, krajobrazów priorytetowych;
- 4) szczególnych warunków zagospodarowania terenów oraz ograniczeń w ich użytkowaniu, w tym zakazu zabudowy;
- 5) sposobu i terminu tymczasowego zagospodarowania, urządzania i użytkowania terenów.

§ 4. Ilekroć w uchwale jest mowa o:

- 1) **dachu wielospadowym** – należy przez to rozumieć dach o dwóch lub więcej połaciach, o kącie nachylenia połaci dachowych powyżej 12°;
- 2) **nieprzekraczalnej linii zabudowy** – należy przez to rozumieć wyznaczone na rysunku planu linie, przed które nie może być wysunięte lico zewnętrznej nadziemnej ściany realizowanego budynku, nie dotyczy budowli oraz obiektów małej architektury, z dopuszczeniem wysunięcia przed nie na głębokość do 1,5 m gzymsów, balkonów, loggii, wykuszy, zadaszeń nad wejściami, pochylni i schodów zewnętrznych;
- 3) **przeznaczeniu podstawowym** – należy przez to rozumieć ustalone w planie przeznaczenie dominujące na danym terenie;
- 4) **przeznaczeniu dopuszczalnym** – należy przez to rozumieć przeznaczenie inne niż podstawowe, dopuszczone na warunkach określonych planem;
- 5) **usługach** – należy przez to rozumieć działalność prowadzoną w obiektach wolnostojących lub lokalach użytkowych wbudowanych, której celem jest zaspokojenie potrzeb ludności.

§ 5. 1. Następujące oznaczenia graficzne na rysunku planu są obowiązującymi ustaleniami planu:

- 1) granica obszaru objętego planem;
- 2) linia rozgraniczająca tereny o różnym przeznaczeniu lub różnych zasadach zagospodarowania;
- 3) nieprzekraczalna linia zabudowy;
- 4) przeznaczenie terenu wyznaczonego liniami rozgraniczającymi i oznaczonego symbolem liczbowo-literowym 1U – teren zabudowy usługowej;
- 5) obszar objęty planem w zasięgu strefy ochrony ekspozycji;
- 6) obszar objęty planem w zasięgu strefy ochrony archeologicznej.

2. Oznaczenia graficzne występujące na rysunku planu, nie wymienione w ust. 1, w tym wynikające z przepisów odrębnych, mają wyłącznie charakter informacyjny.

Rozdział 2

Ustalenia dla całego obszaru objętego planem

§ 6. W zakresie zasad ochrony i kształtowania ładu przestrzennego i krajobrazu ustala się kształtowanie charakteru zabudowy na obszarze objętym planem poprzez ustalone w planie parametry i wskaźniki kształtowania zabudowy i zagospodarowania terenu.

§ 7. W zakresie zasad ochrony środowiska, przyrody i krajobrazu ustala się:

- 1) obowiązek zachowania dopuszczalnego poziomu hałasu zgodnie z przepisami odrębnymi dla terenu chronionego akustycznie, oznaczonego na rysunku planu symbolem 1U – jak dla terenów mieszkaniowo-usługowych;
- 2) zakaz lokalizacji przedsięwzięć mogących zawsze znacząco oddziaływać na środowisko, z wyjątkiem obiektów infrastruktury technicznej i komunikacyjnej;
- 3) zakaz lokalizacji zakładów stwarzających zagrożenie dla życia lub zdrowia ludzi, a w szczególności zakładów stwarzających zagrożenie wystąpienia poważnej awarii przemysłowej.

§ 8. W zakresie zasad ochrony dziedzictwa kulturowego i zabytków ustala się:

- 1) uwzględnienie uwarunkowań wynikających z położenia obszaru objętego planem w zasięgu strefy ochrony ekspozycji, oznaczonej na rysunku planu symbolem graficznym, wskazanej dla ochrony ekspozycji kościoła parafialnego pw. Matki Bożej Szkaplerznej, wpisanego do rejestru zabytków nieruchomych województwa łódzkiego pod numerem 38 z dnia 28.08.1967 r., zgodnie z parametrami i wskaźnikami kształtowania zabudowy i zagospodarowania terenu ustalonymi w niniejszej uchwale;
- 2) w obszarze objętym planem w zasięgu strefy ochrony archeologicznej nakaz przeprowadzenia badań archeologicznych w formie nadzoru archeologicznego przy realizacji robót ziemnych lub dokonywaniu zmiany charakteru dotychczasowej działalności wiążącej się z naruszeniem struktury gruntu; wydanie pozwolenia na nadzór archeologiczny regulują przepisy odrębne.

§ 9. W zakresie zasad kształtowania zabudowy oraz wskaźników zagospodarowania terenu ustala się:

- 1) parametry i wskaźniki kształtowania zabudowy i zagospodarowania terenu zgodnie z ustaleniami szczegółowymi;
- 2) w zakresie zasad kształtowania zabudowy:
 - a) nieprzekraczalne linie zabudowy zgodnie z rysunkiem planu,
 - b) dopuszczenie sytuowania budynków zwróconych ścianą bez okien i drzwi w stronę granicy z sąsiednią działką budowlaną, bezpośrednio przy tej granicy,
 - c) jeżeli ustalenia szczegółowe dla poszczególnych terenów nie stanowią inaczej, wysokość obiektów budowlanych do 12 m;
- 3) w zakresie zapewnienia miejsc do parkowania i sposobu ich realizacji:
 - a) sytuowanie miejsc do parkowania na działce budowlanej, na której realizowana jest zabudowa,
 - b) liczbę miejsc do parkowania samochodów osobowych:
 - dla zabudowy mieszkaniowej jednorodzinnej – minimum 2 miejsca do parkowania na 1 lokal mieszkalny, wliczając miejsca garażowe,
 - dla zabudowy usługowej minimum 1 miejsce do parkowania na każde 50 m² powierzchni użytkowej obiektu,
 - c) dla obiektów budowlanych nie wymienionych w lit. b – minimum 1 miejsce do parkowania na 50 m² powierzchni użytkowej obiektu,
 - d) minimalna liczba miejsc do parkowania dla pojazdów zaopatrzonych w kartę parkingową zgodnie z przepisami odrębnymi.

§ 10. W zakresie szczegółowych zasad i warunków scalania i podziału nieruchomości ustala się:

- 1) w granicach obszaru objętego planem nie wyznacza się obszarów wymagających przeprowadzenia scaleń i podziałów nieruchomości;
- 2) minimalna powierzchnia działek i minimalne szerokości frontów działek zgodnie z ustaleniami szczegółowymi dla poszczególnych terenów;
- 3) kąt położenia granic działek w stosunku do przyległego pasa drogowego od 70° do 110°;
- 4) parametry określone w niniejszej uchwale nie dotyczą działek wydzielanych pod obiekty i urządzenia infrastruktury technicznej.

§ 11. W zakresie zasad modernizacji, rozbudowy i budowy systemów komunikacji ustala się powiązanie obszaru objętego planem z otaczającym układem komunikacyjnym poprzez drogę wojewódzką nr 710 – ul. Kościuszki, która przylega do obszaru objętego planem.

§ 12. W zakresie zasad modernizacji, rozbudowy i budowy systemów infrastruktury technicznej ustala się:

- 1) możliwość budowy nowych oraz utrzymanie, przebudowę i rozbudowę istniejących obiektów, urządzeń i sieci infrastruktury technicznej, z zachowaniem przepisów odrębnych;
- 2) w zakresie zaopatrzenia w wodę:
 - a) zasilanie w wodę z istniejącej i projektowanej sieci wodociągowej,
 - b) przy realizacji sieci wodociągowej na obszarze objętym planem, nakaz zachowania parametrów sieci wymaganych dla ochrony przeciwpożarowej oraz realizacji hydrantów naziemnych o wymaganej średnicy nominalnej, zgodnie z przepisami odrębnymi w zakresie przeciwpożarowego zaopatrzenia w wodę;
- 3) w zakresie odprowadzania ścieków bytowych i przemysłowych:
 - a) odprowadzenie ścieków do projektowanej sieci kanalizacji sanitarnej,
 - b) dopuszczenie stosowania zbiorników bezodpływowych na nieczystości ciekłe;
- 4) w zakresie odprowadzania wód opadowych i roztopowych:
 - a) odprowadzanie wód opadowych i roztopowych z terenów zabudowy poprzez spływ powierzchniowy i urządzenia infiltracyjne, w tym studnie chłonne, po uprzednim oczyszczeniu, zgodnie z przepisami odrębnymi,
 - b) dopuszczenie odprowadzania wód opadowych i roztopowych bezpośrednio do ziemi na danej działce budowlanej;
- 5) w zakresie zaopatrzenia w gaz:
 - a) zasilanie w gaz z istniejącej i projektowanej sieci gazowej,
 - b) dopuszczenie stosowania rozwiązań indywidualnych;
- 6) w zakresie zaopatrzenia w energię elektryczną:
 - a) zasilanie w energię elektryczną w oparciu o istniejące i projektowane stacje oraz linie elektroenergetyczne średniego i niskiego napięcia,
 - b) dopuszczenie lokalizacji stacji transformatorowych w granicach planu,
 - c) zakaz lokalizacji elektrowni wiatrowych i fotowoltaicznych, za wyjątkiem mikroinstalacji w zakresie ogniw fotowoltaicznych;
- 7) w zakresie zaopatrzenia w ciepło – ogrzewanie budynków ze źródeł indywidualnych, z zastosowaniem wysokosprawnych źródeł ciepła, ograniczających emisję zanieczyszczeń do środowiska;
- 8) w zakresie telekomunikacji – obsługę z istniejących i rozbudowywanych sieci telekomunikacyjnych, zgodnie z przepisami odrębnymi;
- 9) prowadzenie gospodarki odpadami zgodnie z przepisami odrębnymi.

§ 13. Ustala się stawkę procentową, na podstawie której ustala się opłatę z tytułu wzrostu wartości nieruchomości, związanego z uchwaleniem niniejszego planu, w wysokości 20% dla terenu oznaczonego na rysunku planu symbolem 1U.

§ 14. W zakresie kolorystyki obiektów budowlanych oraz pokrycia dachów ustala się:

- 1) zakaz stosowania do wykończenia elewacji budynków okładzin z tworzyw sztucznych typu siding i blachy trapezowej;
- 2) dopuszczenie przeszkleń elewacji budynków;
- 3) nakaz stosowania pokryć dachowych w odcieniach: brązu, ciemnej czerwieni, szarości i grafitu, z wyjątkiem dachów z nawierzchnią ziemną urządzoną w sposób zapewniający naturalną vegetację.

Rozdział 3 **Ustalenia szczegółowe**

§ 15. Dla terenu oznaczonego na rysunku planu symbolem 1U ustala się:

- 1) przeznaczenie podstawowe – zabudowa usługowa;
- 2) przeznaczenie dopuszczalne:
 - a) zabudowa mieszkaniowa jednorodzinna, realizowana w budynku o przeznaczeniu podstawowym jako lokal mieszkalny lub w formie budynku wolnostojącego, stanowiąca maksymalnie 40% powierzchni zabudowy,
 - b) budynki gospodarcze i garażowe;
- 3) parametry i wskaźniki kształtowania zabudowy:
 - a) maksymalny wskaźnik powierzchni zabudowy: 50 % powierzchni działki budowlanej,
 - b) udział powierzchni biologicznie czynnej: minimum 30 % powierzchni działki budowlanej,
 - c) maksymalny wskaźnik intensywności zabudowy: 1,0 dla działki budowlanej,
 - d) minimalny wskaźnik intensywności zabudowy: 0,05 dla działki budowlanej,
 - e) wysokość zabudowy:
 - dla budynków mieszkalnych i usługowych do 9,0 m,
 - dla budynków gospodarczych i garażowych do 5,0 m,
 - f) ukształtowanie połaci dachowych:
 - budynków mieszkalnych i usługowych: dachy wielospadowe o kącie nachylenia od 30° do 45°,
 - budynków gospodarczych i garażowych: dachy jednospadowe lub wielospadowe o kącie nachylenia od 20° do 40°,
 - g) w odniesieniu do zabudowy istniejącej obowiązek stosowania ustaleń pkt 3 odpowiednio w ramach dokonywanej zmiany parametrów lub konstrukcji istniejących budynków;
- 4) w zakresie warunków scalania i podziału nieruchomości:
 - a) powierzchnię działki nie mniejszą niż 700 m²,
 - b) szerokość frontu działki nie mniejszą niż 20,0 m;
- 5) w zakresie obsługi komunikacyjnej – obsługa z drogi wojewódzkiej nr 710 – ul. Kościuszki, przylegającej do obszaru objętego planem.

Rozdział 4 **Ustalenia końcowe**

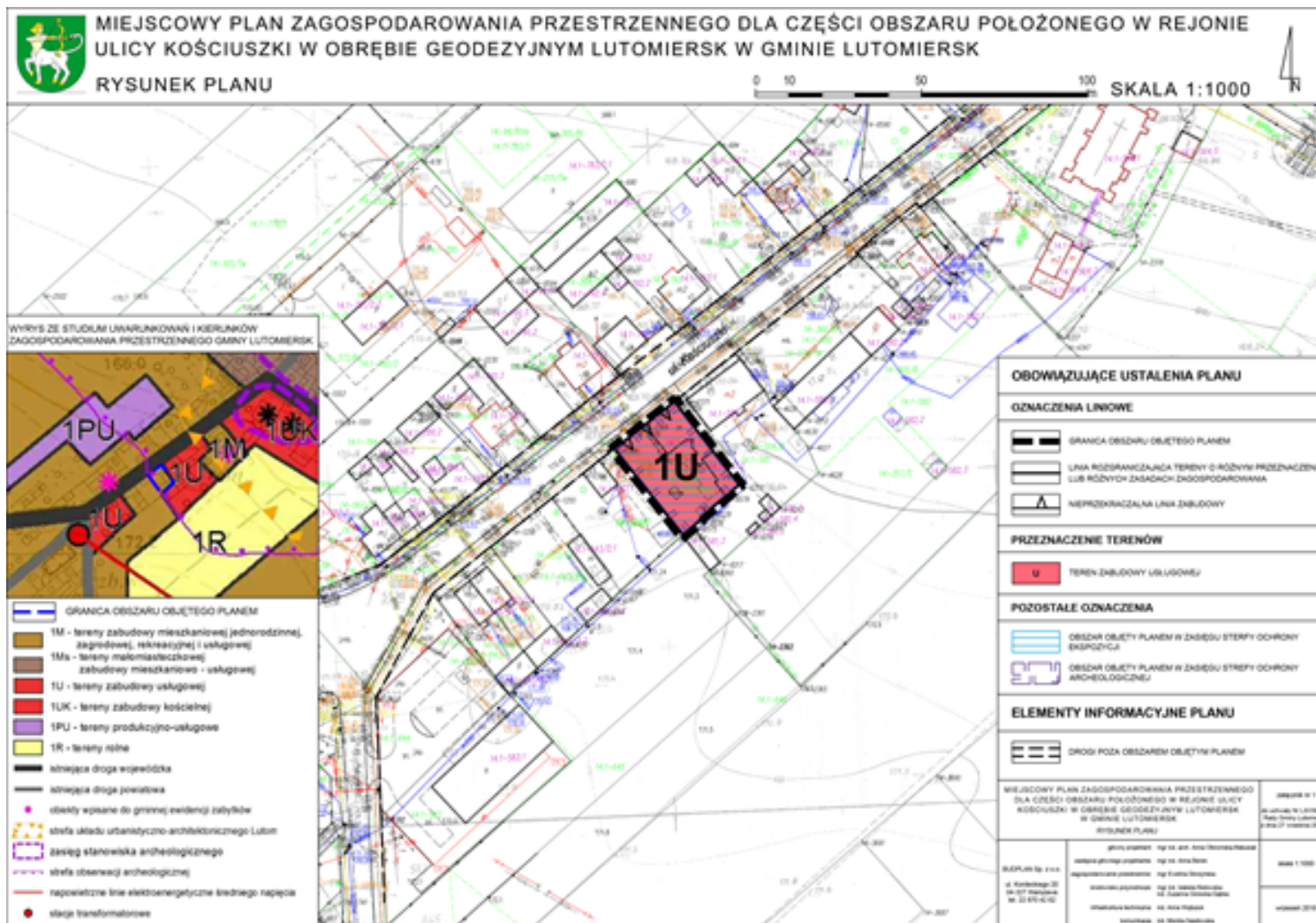
§ 16. Wykonanie uchwały powierza się Wójtowi Gminy Lutomiersk.

§ 17. Uchwała wchodzi w życie po upływie 14 dni od dnia jej ogłoszenia w Dzienniku Urzędowym Województwa Łódzkiego.

Przewodniczący Rady Gminy Lutomiersk

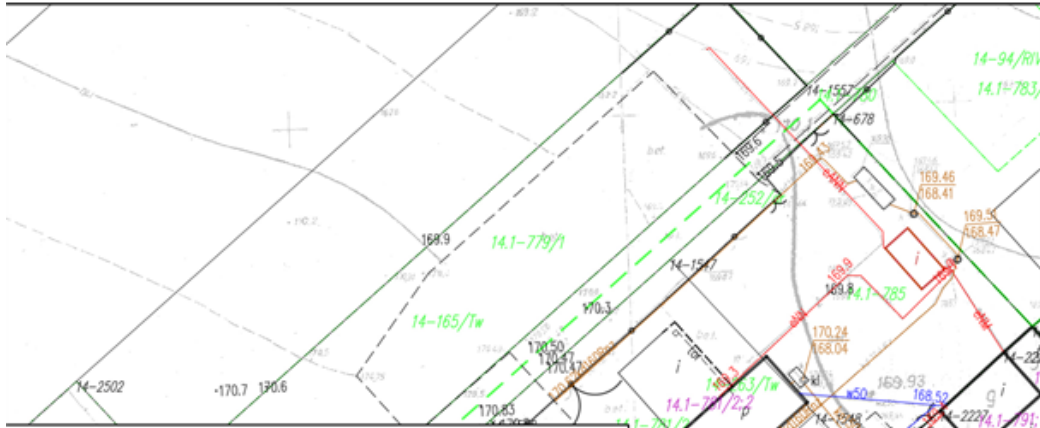
Tadeusz Rychlik

Załącznik Nr 1 do uchwały Nr LXI/394/18
 Rady Gminy Lutomiersk
 z dnia 27 września 2018 r.

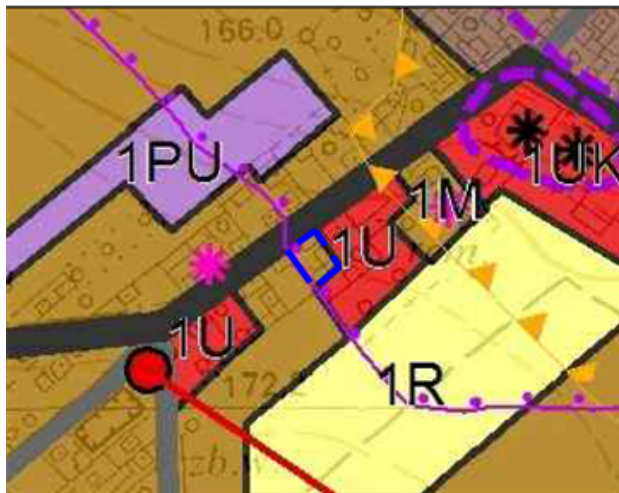




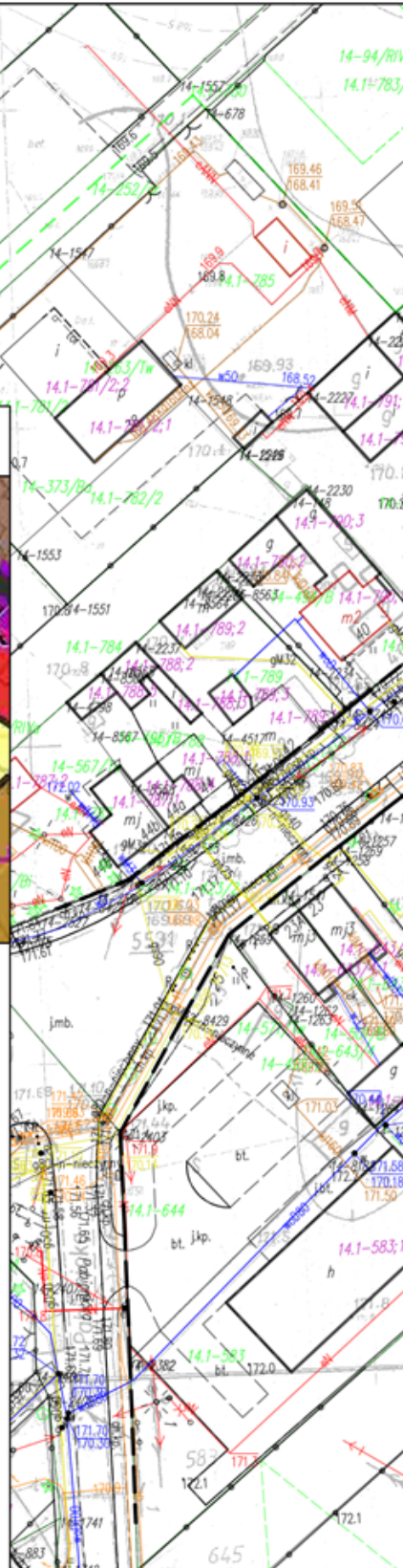
MIEJSCOWY PLAN ZAGOSPODAROWANIA ULICY KOŚCIUSZKI W OBRĘBIE GEODEZY RYSUNEK PLANU



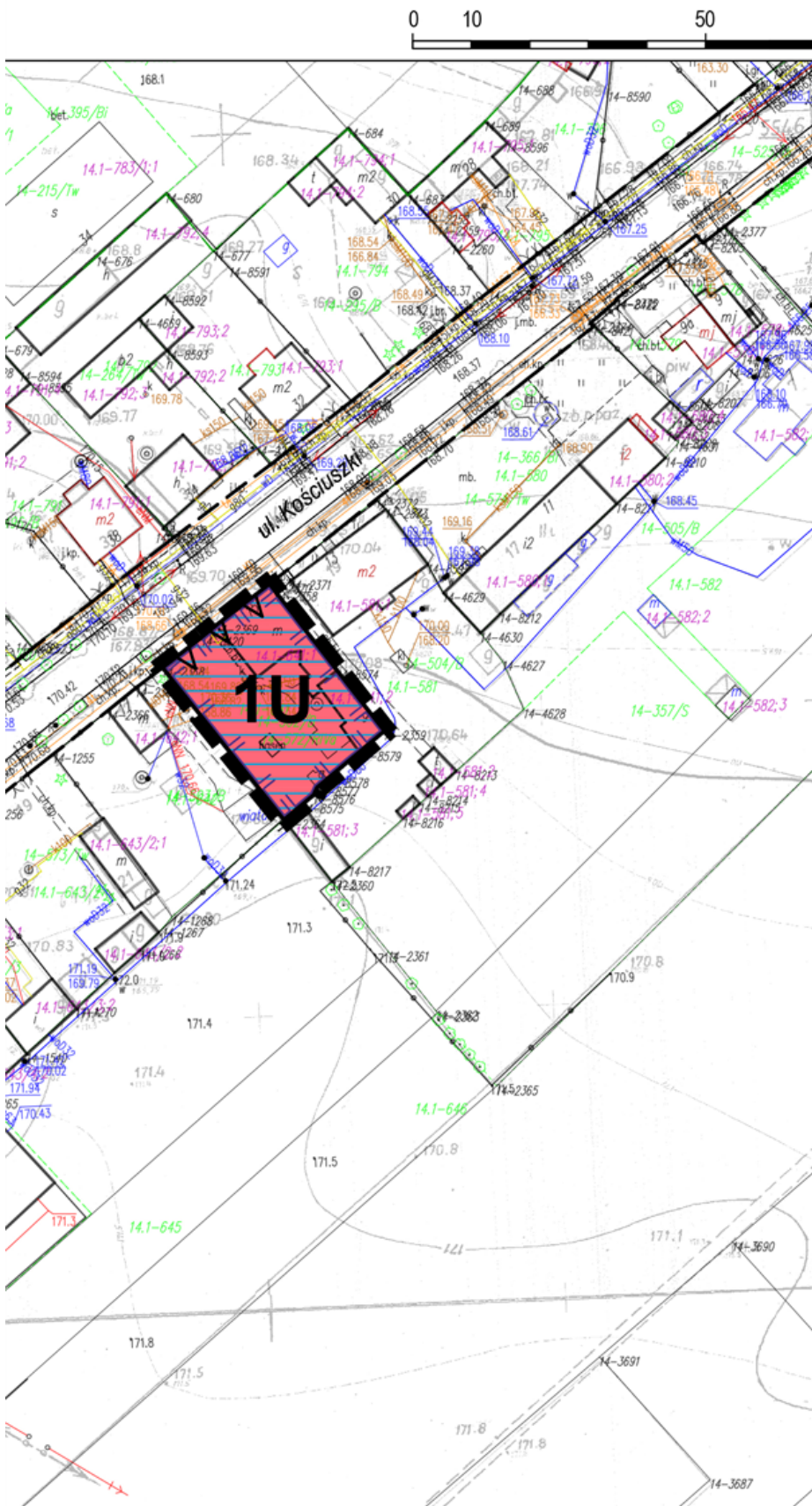
WYRYS ZE STUDYUM UWARUNKOWAŃ I KIERUNKÓW
ZAGOSPODAROWANIA PRZESTRZENNEGO GMINY LUTOMIERSK



- GRANICA OBSZARU OBJĘTEGO PLANEM
- 1M - tereny zabudowy mieszkaniowej jednorodzinnej, zagrodowej, rekreacyjnej i usługowej
- 1Ms - tereny małomiasteczkowej zabudowy mieszkaniowo - usługowej
- 1U - tereny zabudowy usługowej
- 1UK - tereny zabudowy kościelnej
- 1PU - tereny produkcyjno-usługowe
- 1R - tereny rolne
- istniejąca droga wojewódzka
- istniejąca droga powiatowa
- obiekty wpisane do gminnej ewidencji zabytków
- strefa układu urbanistyczno-architektonicznego Lutomi
- zasięg stanowiska archeologicznego
- strefa obserwacji archeologicznej
- napowietrzne linie elektroenergetyczne średniego napięcia
- stacje transformatorowe



PRZESTRZENNEGO DLA CZĘŚCI OBSZARU F JNYM LUTOMIERSK W GMINIE LUTOMIERSK





Załącznik Nr 2 do uchwały Nr LXI/394/18
Rady Gminy Lutomiersk
z dnia 27 września 2018 r.

Rozstrzygnięcie o sposobie rozpatrzenia uwag wniesionych do projektu miejscowego planu zagospodarowania przestrzennego dla części obszaru położonego w rejonie ulicy Kościuszki w obrębie geodezyjnym Lutomiersk w gminie Lutomiersk

Projekt miejscowego planu zagospodarowania przestrzennego dla części obszaru położonego w rejonie ulicy Kościuszki w obrębie geodezyjnym Lutomiersk w gminie Lutomiersk wraz z prognozą oddziaływania na środowisko został wyłożony do publicznego wglądu w dniach od 20 czerwca 2018 r. do 19 lipca 2018 r., uwagi można było wносить do dnia 3 sierpnia 2018 r.

Podczas wyłożenia projektu ww. planu miejscowego do publicznego wglądu oraz w wyznaczonym terminie na wniesienie uwag, zgodnie z art. 17 pkt 11 ustawy z dnia 27 marca 2003 r. o planowaniu i zagospodarowaniu przestrzennym (Dz. U. z 2017 r. poz. 1073 ze zm.), do Wójta Gminy Lutomiersk uwagi nie wpłynęły.

Przewodniczący Rady Gminy Lutomiersk

Tadeusz Rychlik

Załącznik Nr 3 do uchwały Nr LXI/394/18
Rady Gminy Lutomiersk
z dnia 27 września 2018 r.

Rozstrzygnięcie o sposobie realizacji, zapisanych w miejscowym planie zagospodarowania przestrzennego dla części obszaru położonego w rejonie ulicy Kościuszki w obrębie geodezyjnym Lutomiersk w gminie Lutomiersk, inwestycji z zakresu infrastruktury technicznej, które należą do zadań własnych gminy, oraz zasadach ich finansowania

Rozstrzygnięcie o sposobie realizacji, zapisanych w planie miejscowym, inwestycji z zakresu infrastruktury technicznej sporządzono po analizie przepisów obowiązujących w zakresie budżetu gmin i finansów publicznych, jak i wykonanych na potrzeby planu miejscowego materiałów planistycznych, a w szczególności prognozy skutków finansowych uchwalenia miejscowego planu zagospodarowania przestrzennego dla części obszaru położonego w rejonie ulicy Kościuszki w obrębie geodezyjnym Lutomiersk w gminie Lutomiersk.

Wszystkie inwestycje z zakresu komunikacji i infrastruktury technicznej w obszarze objętym planem miejscowym były już zaplanowane w obowiązującym miejscowym planie zagospodarowania przestrzennego dla obszarów położonych w obrębie geodezyjnym Lutomiersk w Gminie Lutomiersk, zatwierdzonym Uchwałą Nr LI/360/10 Rady Gminy Lutomiersk z dnia 13 lipca 2010 r., zmienionym Uchwałą Nr XXXIX/279/13 Rady Gminy Lutomiersk z dnia 23 lipca 2013 r., Uchwałą Nr XXXVII/212/17 Rady Gminy Lutomiersk z dnia 13 lutego 2017 r. i Uchwałą Nr L/315/17 Rady Gminy Lutomiersk z dnia 28 listopada 2017 r. Procedowany miejscowy plan zagospodarowania przestrzennego dla części obszaru położonego w rejonie ulicy Kościuszki w obrębie geodezyjnym Lutomiersk w gminie Lutomiersk nie wprowadza żadnych nowych inwestycji z zakresu infrastruktury technicznej, które należą do zadań własnych gminy (nie przewiduje realizacji nowych dróg, ani sieci infrastruktury technicznej). W związku z powyższym nie ma potrzeby ustalania pochodzenia środków finansowych na te cele oraz zasad ich finansowania.

Przewodniczący Rady Gminy Lutomiersk

Tadeusz Rychlik