



# DZIENNIK URZĘDOWY

## WOJEWÓDZTWA ŁÓDZKIEGO

---

Łódź, dnia 17 lipca 2018 r.

Poz. 3567

### UCHWAŁA NR LIII/346/18 RADY MIEJSKIEJ W DZIAŁOSZYNI

z dnia 22 czerwca 2018 r.

#### **w sprawie zmiany miejscowego planu zagospodarowania przestrzennego dla projektowanego terenu górniczego „Działoszyn V” i projektowanego terenu górniczego „Niwiska Górne-Grądy I” w granicach gminy Działoszyn w części dotyczącej terenu oznaczonego symbolem 10ZL**

Na podstawie art. 18 ust. 2 pkt 5 i art. 40 ust. 1 ustawy z dnia 8 marca 1990 r. o samorządzie gminnym (Dz. U. z 2018 r. poz. 994 i 1000) oraz art. 20 ust. 1 w zw. z art. 27 ustawy z dnia 27 marca 2003 r. o planowaniu i zagospodarowaniu przestrzennym (Dz. U. z 2017 r. poz. 1073 i 1566), a także Uchwały Nr XXXIV/224/17 Rady Miejskiej w Działoszyńcu z dnia 31 marca 2017 r. w sprawie przystąpienia do sporządzania „Zmiany miejscowego planu zagospodarowania przestrzennego dla projektowanego terenu górniczego „Działoszyn V” i projektowanego terenu górniczego „Niwiska Górne-Grądy I” w granicach gminy Działoszyn w części dotyczącej terenu oznaczonego symbolem 10ZL”, po stwierdzeniu iż projekt planu nie narusza ustaleń Studium uwarunkowań i kierunków zagospodarowania przestrzennego Miasta i Gminy Działoszyn, uchwala się, co następuje:

#### **Rozdział 1 Przepisy ogólne**

**§ 1. 1.** Uchwala się zmianę miejscowego planu zagospodarowania przestrzennego dla projektowanego terenu górniczego „Działoszyn V” i projektowanego terenu górniczego „Niwiska Górne-Grądy I” w granicach gminy Działoszyn w części dotyczącej terenu oznaczonego symbolem 10ZL, zwaną dalej planem, w granicach określonych na rysunku planu - załączniku Nr 1 do niniejszej uchwały.

2. Ustalenia planu stanowią treść niniejszej uchwały.

3. Integralną częścią planu są:

- 1) rysunek planu, o którym mowa w ust. 1 niniejszej uchwały, wraz z wrysem ze Studium uwarunkowań i kierunków zagospodarowania przestrzennego miasta i gminy Działoszyn;
- 2) rozstrzygnięcie o sposobie rozpatrzenia uwag do projektu planu wniesionych w okresie wyłożenia do publicznego wglądu – stanowiące załącznik nr 2 do uchwały;
- 3) rozstrzygnięcie o sposobie realizacji zapisanych w planie inwestycji z zakresu infrastruktury technicznej, które należą do zadań własnych gminy oraz zasadach ich finansowania – stanowiące załącznik nr 3 do uchwały.

**§ 2.** Celem regulacji zawartych w ustaleniach planu jest:

- 1) dostosowanie ustaleń obowiązującego planu miejscowego do wymagań wynikających z potrzeb użytkownika złóż i stworzenie podstawy do prowadzenia polityki przestrzennej w obrębie udokumentowanego złoża wapieni o znaczeniu przemysłowym „Działoszyn-Trębaczew”;

- 2) przeznaczenie pod eksploatację powierzchniową fragmentów terenów wymagających udokumentowania zasobów.

§ 3. 1. Ilekroć w tekście niniejszej uchwały jest mowa o:

- 1) **planie** – należy przez to rozumieć ustalenia miejscowego planu zagospodarowania przestrzennego, którego ustalenia są zawarte w niniejszej uchwale;
- 2) **uchwale** – należy przez to rozumieć niniejszą uchwałę, o ile z treści przepisu nie wynika inaczej;
- 3) **rysunku planu** – należy przez to rozumieć rysunek planu na mapie syt.wys. w skali 1:2000, stanowiący załącznik nr 1 do niniejszej uchwały;
- 4) **obszarze planu** – należy przez to rozumieć obszar objęty miejscowym planem zagospodarowania przestrzennego, o którym mowa w § 1 niniejszej uchwały, w granicach przedstawionych na rysunku planu;
- 5) **terenie** – należy przez to rozumieć najmniejszą, wydzieloną liniami rozgraniczającymi, jednostkę ustaleń planu, oznaczona symbolem literowym i cyfrowym, dla której ustalono przepisy prawa miejscowego, gdzie litera oznacza przeznaczenie, a cyfra – liczbę porządkową;
- 6) **przeznaczeniu podstawowym** – należy przez to rozumieć ustalone w planie przeznaczenie (funkcję), dominujące w obrębie danego terenu;
- 7) **przeznaczeniu dopuszczalnym** – należy przez to rozumieć określone rodzaje przeznaczenia inne niż podstawowe, które nie są sprzeczne z przeznaczeniem podstawowym i je uzupełniają;
- 8) **linii rozgraniczającej** – należy przez to rozumieć granicę pomiędzy terenami o różnym przeznaczeniu podstawowym lub o różnym sposobie użytkowania czy zagospodarowania;
- 9) **przepisach odrębnych** – należy przez to rozumieć przepisy ustaw wraz z aktami wykonawczymi oraz ograniczenia w dysponowaniu terenem wynikające z prawomocnych decyzji administracyjnych.

2. Pojęcia i określenia użyte w planie, a nie zdefiniowane w niniejszym paragrafie należy rozumieć w sposób zgodny z obowiązującymi przepisami prawa.

§ 4. 1. Plan zawiera ustalenia dotyczące:

- 1) przeznaczenie terenów wraz z liniami rozgraniczającymi tereny o różnym przeznaczeniu i o różnych zasadach zagospodarowania;
- 2) zasady ochrony i kształtowania ładu przestrzennego;
- 3) zasady ochrony środowiska, przyrody i krajobrazu kulturowego;
- 4) szczegółowe zasady i warunki scalania oraz podziału nieruchomości;
- 5) szczególne warunki zagospodarowania terenów oraz ograniczenia w ich użytkowaniu, w tym zakaz zabudowy;
- 6) sposób i termin tymczasowego zagospodarowania, urządzania i użytkowania terenów;
- 7) stawki procentowe stanowiące podstawę ustalenia jednorazowej opłaty od wzrostu wartości nieruchomości.

2. Plan nie zawiera ustaleń, z uwagi na ich niewystępowanie, dotyczących:

- 1) zasad ochrony dziedzictwa kulturowego i zabytków oraz dóbr kultury współczesnej;
- 2) wymagań wynikających z potrzeb kształtowania przestrzeni publicznych;
- 3) granic i sposobów zagospodarowania terenów lub obiektów podlegających ochronie ustalonych na podstawie odrębnych przepisów;
- 4) parametrów oraz wskaźników kształtowania zabudowy oraz zagospodarowania terenu;
- 5) zasad modernizacji, rozbudowy i budowy systemu komunikacji i infrastruktury technicznej;
- 6) krajobrazów priorytetowych określonych w wynikach audytu krajobrazowego województwa z uwagi na brak audytu krajobrazowego;
- 7) obszarów szczególnego zagrożenia powodzią;

8) obszarów osuwania się mas ziemnych.

**§ 5. 1.** Rysunek planu (załącznik nr 1 do uchwały) obowiązuje w zakresie:

- 1) granic obszaru objętego planem;
- 2) przeznaczenia terenów wraz z liniami rozgraniczającymi tereny o różnym przeznaczeniu lub różnych zasadach zagospodarowania;
- 3) granic udokumentowanego złoża kopalni „Działoszyn-Trębaczew”;
- 4) oznaczeń literowo-cyfrowych przeznaczenia terenu.

**§ 6.** Ustala się następujące symbole określające w planie podstawowe formy przeznaczenia i zagospodarowania terenów:

- 1) 1PE - tereny potencjalnych zasobów kopalni przeznaczone do powierzchniowej eksploatacji wymagające udokumentowania;
- 2) 2PG - tereny powierzchniowej eksploatacji kopalni w granicach obszaru górniczego „Działoszyn V”.

## **Rozdział 2**

### **Ustalenia ogólne dotyczące całego obszaru objętego planem**

**§ 7.** Ustala się następujące zasady w zakresie ochrony środowiska, przyrody i krajobrazu kulturowego:

- 1) działalność związana z powierzchniową eksploatacją górnictwem, w szczególności z racji sposobu eksploatacji przy użyciu materiałów wybuchowych, wraz z terenami infrastruktury technicznej kopalni stanowią przedsięwzięcia mogące zawsze znacząco oddziaływać na środowisko. W związku z powyższym procedura związana z oceną oddziaływania inwestycji na środowisko jest obowiązkowa;
- 2) obszar objęty planem w całości leży w granicach w granicach ustanowionego terenu górniczego „Działoszyn V”, a więc w jego granicach muszą się zawrzeć wszystkie przewidywane szkodliwe wpływy prowadzonej działalności w zakresie powierzchniowej eksploatacji surowców;
- 3) eksploatacja powierzchniowa winna być prowadzona zgodnie z ustaleniami projektów zagospodarowania złóż;
- 4) zakres i stopień oddziaływania leja depresji wskutek nacięcia poziomu wodonośnego GZWP zostanie określony w odrębnym postępowaniu prowadzonym na podstawie przepisów odrębnych;
- 5) w celu zminimalizowania wpływu odwodnienia wyrobiska, w zależności od uszczelnienia złóż, należy uwzględnić w projekcie zagospodarowania złoża zastosowanie szczególnych warunków eksploatacji złoża;
- 6) ustalenie leśnego kierunku rekultywacji terenów poeksploatacyjnych musi wymagać uwzględnienia ewentualnych zmian klimatycznych;
- 7) cały obszar objęty planem nie jest klasyfikowany akustycznie;
- 8) obszar położony w granicach planu nie jest objęty ochroną prawną na podstawie przepisów o ochronie przyrody;
- 9) działalność związana z eksploatacją powierzchniową nie może powodować szkody w środowisku w rozumieniu przepisów odrębnych.

**§ 8. Zasady wyposażenia terenów w urządzenia infrastruktury technicznej:**

- 1) zaopatrzenie w wodę: tereny nie wymagają zaopatrzenia w wodę;
- 2) odprowadzenie ścieków bytowo-gospodarczych: brak potrzeb;
- 3) odprowadzenie wód opadowych: - powierzchniowe;
- 4) zaopatrzenie w energię elektryczną: z istniejącej własnej sieci elektroenergetycznej rozproszonyj po terenach;
- 5) zaopatrzenie w ciepło: brak potrzeb;
- 6) gospodarka odpadami:

- a) odpady wydobywcze – zagospodarowanie zgodnie z decyzją administracyjną zatwierdzającą program gospodarowania odpadami wydobywczymi,
- b) inne odpady – zagospodarowanie zgodnie z przepisami odrębnymi w ramach zakładowego programu ich gromadzenia i utylizacji oraz uzyskanych w tym zakresie decyzji i pozwoleń.

**§ 9.** Szczegółowe zasady i warunki scalania i podziału nieruchomości:

- 1) tereny położone w granicach planu miejscowego nie wymagają ustalenia obowiązku przeprowadzenia scalań i podziału nieruchomości w oparciu o przepisy odrębne;
- 2) na terenach objętych planem nie ustala się zasad wtórnego podziału nieruchomości możliwych na podstawie przepisów odrębnych.

**§ 10.** Zasady ochrony środowiska i bezpieczeństwa powszechnego:

- 1) szkodliwe oddziaływanie eksploatacji w zakresie wymagań dotyczących zapewnienia bezpieczeństwa powszechnego, nie może wykraczać poza granice ustanowionych terenów górniczych;
- 2) szkodliwe oddziaływanie eksploatacji górniczej w zakresie wymagań dotyczących zapewnienia bezpieczeństwa powszechnego, nie może wykraczać poza granice ustanowionych terenów górniczych, a w szczególności nie mogą wykraczać poza te granice strefy powodowane robotami strzałowymi : drgania sejsmiczne, rozrzut odłamków skalnych i podmuch fali uderzeniowej.

**§ 11.** Zasady ochrony i kształtowania ładu przestrzennego:

- 1) zakaz składowania w wyrobiskach poeksploatacyjnych odpadów nie pochodzących z działalności wydobywczej oraz tych, na których składowanie przedsiębiorca nie posiada decyzji wydanej na podstawie przepisów odrębnych;
- 2) tereny, po zakończeniu ich wykorzystywania zgodnie z ustaleniami planu, w całości podlegają obowiązkowi rekultywacji i ponownego ukształtowania.

**§ 12.** Zasady kształtowania przestrzeni publicznych oraz rozmieszczenia inwestycji celu publicznego: w granicach obszaru objętego planem nie występują drogi publiczne oraz tereny uznane w studium uwarunkowań i kierunków zagospodarowania przestrzennego gminy Działoszyn za obszary przestrzeni publicznych, w związku z tym nie ustala się wymagań wynikających z potrzeb ich kształtowania.

**§ 13. 1.** Na obszarze objętym planem dopuszcza się lokalizację inwestycji celu publicznego z zakresu łączności publicznej i telekomunikacji w rozumieniu przepisów odrębnych oraz inwestycje realizowane na rzecz obronności i bezpieczeństwa państwa.

2. Dla dopuszczonych projektowanych obiektów o wysokości równej lub większej od 50 m ponad poziom terenu, obowiązują wymagania wynikające z przepisów odrębnych w zakresie lokalizacji i oznakowania przeszkodowego tych obiektów.

### **Rozdział 3**

#### **Ustalenia szczegółowe dotyczące przeznaczenia terenów i zasad ich zagospodarowania**

**§ 14.** Dla terenów oznaczonych w planie symbolem **IPE** ustala się:

1. Przeznaczenie terenów:

- 1) tereny potencjalnych zasobów kopalin przeznaczone do powierzchniowej eksploatacji wymagające udokumentowania jako przeznaczenie podstawowe;
- 2) tereny infrastruktury technicznej kopalni w granicach terenu górniczego „Działoszyn V” jako przeznaczenie podstawowe;
- 3) zagospodarowanie nadkładu, pozyskiwanie z powierzchni terenu (przed przystąpieniem do dokumentowania w jego granicach złoża) mas ziemnych do celów wypełniania nieczynnych wyrobisk górniczych, likwidacja zwałowisk i przemieszczanie innych mas ziemnych oraz skalnych stanowiących odpady wydobywcze, w celach technologicznych poprzez jego zwałowanie jako przeznaczenie dopuszczalne;
- 4) tereny komunikacji i transportu surowca oraz odpadów złożowych do innych wyrobisk użytkownika, transportu zakładowego dla potrzeb obsługi eksploatacji, a także prowadzenia prac udostępniających, przygoto-

wawczych i zwałowiskowych jako przeznaczenie podstawowe (w pierwszym etapie) i dopuszczalne (w drugim etapie);

- 5) lokalizację wszelkiego rodzaju tymczasowych obiektów budowlanych zakładu górniczego, dróg, instalacji, urządzeń, ciągów transportowych, urządzeń, instalacji i sieci infrastruktury, związanych z potrzebami eksploatacji powierzchniowej i potrzebami jej obsługi prowadzonej na warunkach wynikających z przepisów odrębnych – jako przeznaczenie dopuszczalne;
- 6) na warunkach określonych w przepisach odrębnych i z uwzględnieniem skutków wpływu eksploatacji górniczej – dopuszcza się lokalizację, przebudowę, rozbudowę oraz budowę obiektów liniowych infrastruktury technicznej, w tym również nie związanych z przeznaczeniem terenu, a w szczególności lokalizację inwestycji celu publicznego z zakresu łączności publicznej;
- 7) w zależności od potrzeb wynikających z obowiązku zapewnienia bezpieczeństwa powszechnego - dopuszcza się zdejmowanie nadkładu i lokalizację wałów ziemnych na obrzeżu terenów – jako przeznaczenie dopuszczalne;
- 8) dopuszcza się na całym terenie składowanie oddzielnego od złoża surowca.

#### 2. Warunki zagospodarowania terenów:

- 1) lokalizacja tymczasowych obiektów i urządzeń budowlanych zakładu górniczego – stosownie do potrzeb użytkownika terenu, z uwzględnieniem uwarunkowań terenowych i technologicznych;
- 2) obsługa komunikacyjna terenu - z drogi publicznej – krajowej Nr 42 klasy głównej (ul. Zwycięstwa we wsi Trębaczew) – za pośrednictwem wyprowadzonej z niej ul. Przemysłowej stanowiącej drogę wewnętrzną o parametrach drogi publicznej oraz innych dróg wewnętrznych i dojazdów położonych poza granicami obszaru objętego planem, istniejących na terenach będących w całości we władaniu użytkownika złoża.

#### 3. Parametry, wskaźniki i gabaryty zabudowy oraz zagospodarowania terenu:

- 1) maksymalna wysokość tymczasowych obiektów budowlanych związanych z potrzebami eksploatacji górniczej 20 m ponad poziom terenu;
- 2) maksymalna wysokość urządzeń i tymczasowych obiektów budowlanych wynikających z potrzeb technologicznych – 40 m ponad poziom posadowienia;
- 3) z uwagi na tymczasowość i uwarunkowania technologiczne obiektów i urządzeń budowlanych zakładu górniczego – nie ustala się geometrii dachów oraz innych parametrów i wskaźników;
- 4) miejsca do parkowania: nie ustala się wydzielonych miejsc do parkowania;
- 5) w przypadku planowanej lokalizacji w granicach istniejącego terenu górniczego nowych tymczasowych obiektów budowlanych zakładu górniczego – wymagają one uwzględnienia wpływu stosowania środków wybuchowych użytych do eksploatacji surowców.

**§ 15. 1.** Dla terenów oznaczonych w planie symbolem **2PG** ustala się:

#### 1. Przeznaczenie terenów:

- 1) tereny powierzchniowej eksploatacji kopalin w granicach ustanowionego obszaru górniczego „Działoszyn V” jako przeznaczenie podstawowe;
- 2) tereny komunikacji i transportu surowca oraz odpadów złożowych do innych wyrobisk użytkownika, transportu zakładowego dla potrzeb obsługi eksploatacji, a także prowadzenia prac udostępniających, przygotowawczych i zwałowiskowych jako przeznaczenie dopuszczalne;
- 3) lokalizację wszelkiego rodzaju obiektów, dróg, instalacji, urządzeń, ciągów transportowych i innych tymczasowych obiektów budowlanych zakładu górniczego, urządzeń, instalacji i sieci infrastruktury, związanych z potrzebami eksploatacji powierzchniowej i potrzebami jej obsługi prowadzonej na warunkach wynikających z przepisów odrębnych – jako przeznaczenie dopuszczalne;
- 4) na warunkach określonych w przepisach odrębnych i z uwzględnieniem skutków wpływu eksploatacji górniczej – dopuszcza się lokalizację, przebudowę, rozbudowę oraz budowę obiektów liniowych infrastruktury

technicznej, w tym również nie związanych z przeznaczeniem terenu, a w szczególności lokalizację inwestycji celu publicznego z zakresu łączności publicznej;

- 5) zagospodarowanie nadkładu, pozyskiwanie z powierzchni terenu (przed przystąpieniem do dokumentowania w jego granicach złoża) mas ziemnych do celów wypełniania nieczynnych wyrobisk górniczych, likwidacja zwałowisk i przemieszczanie innych mas ziemnych oraz skalnych stanowiących odpady wydobywcze, w celach technologicznych poprzez jego zwałowanie, jako przeznaczenie dopuszczalne;
- 6) dopuszcza się na całym terenie składowanie oddzielonego od złoża surowca.

#### 2. Warunki zagospodarowania terenów:

- 1) lokalizacja obiektów i urządzeń budowlanych – stosownie do potrzeb użytkownika terenu, z uwzględnieniem uwarunkowań terenowych i technologicznych;
- 2) obsługa komunikacyjna terenu - z drogi publicznej – krajowej Nr 42 klasy głównej (ul. Zwycięstwa we wsi Trębaczew) – za pośrednictwem wyprowadzonej z niej ul. Przemysłowej stanowiącej drogę wewnętrzną o parametrach drogi publicznej oraz innych dróg wewnętrznych i dojazdów położonych poza granicami obszaru objętego planem, istniejących na terenach będących w całości we władaniu użytkownika złoża.

#### 3. Parametry, wskaźniki i gabaryty zabudowy oraz zagospodarowania terenu:

- 1) maksymalna wysokość tymczasowych obiektów budowlanych zakładu górniczego 20 m ponad poziom terenu;
- 2) maksymalna wysokość urządzeń i tymczasowych obiektów budowlanych zakładu górniczego wynikających z potrzeb technologicznych – 40 m ponad poziom posadowienia;
- 3) z uwagi na tymczasowość i uwarunkowania technologiczne obiektów i urządzeń budowlanych zakładu górniczego – nie ustala się geometrii dachów oraz innych parametrów i wskaźników;
- 4) miejsca do parkowania: nie ustala się wydzielonych miejsc do parkowania;
- 5) w przypadku planowanej lokalizacji w granicach istniejącego terenu górniczego nowych tymczasowych obiektów budowlanych zakładu górniczego – wymagają one uwzględnienia wpływu stosowania środków wybuchowych użytych do eksploatacji surowców.

§ 16. Ustala się dla terenów 1PE i 2PG wysokość stawki procentowej służącej naliczeniu jednorazowej opłaty, o której mowa w art. 36 ust. 4 Ustawy o planowaniu i zagospodarowaniu przestrzennym, w wysokości 30 %.

### Przepisy końcowe

§ 17. Wykonanie Uchwały powierza się Burmistrzowi Miasta i Gminy Działoszyn.

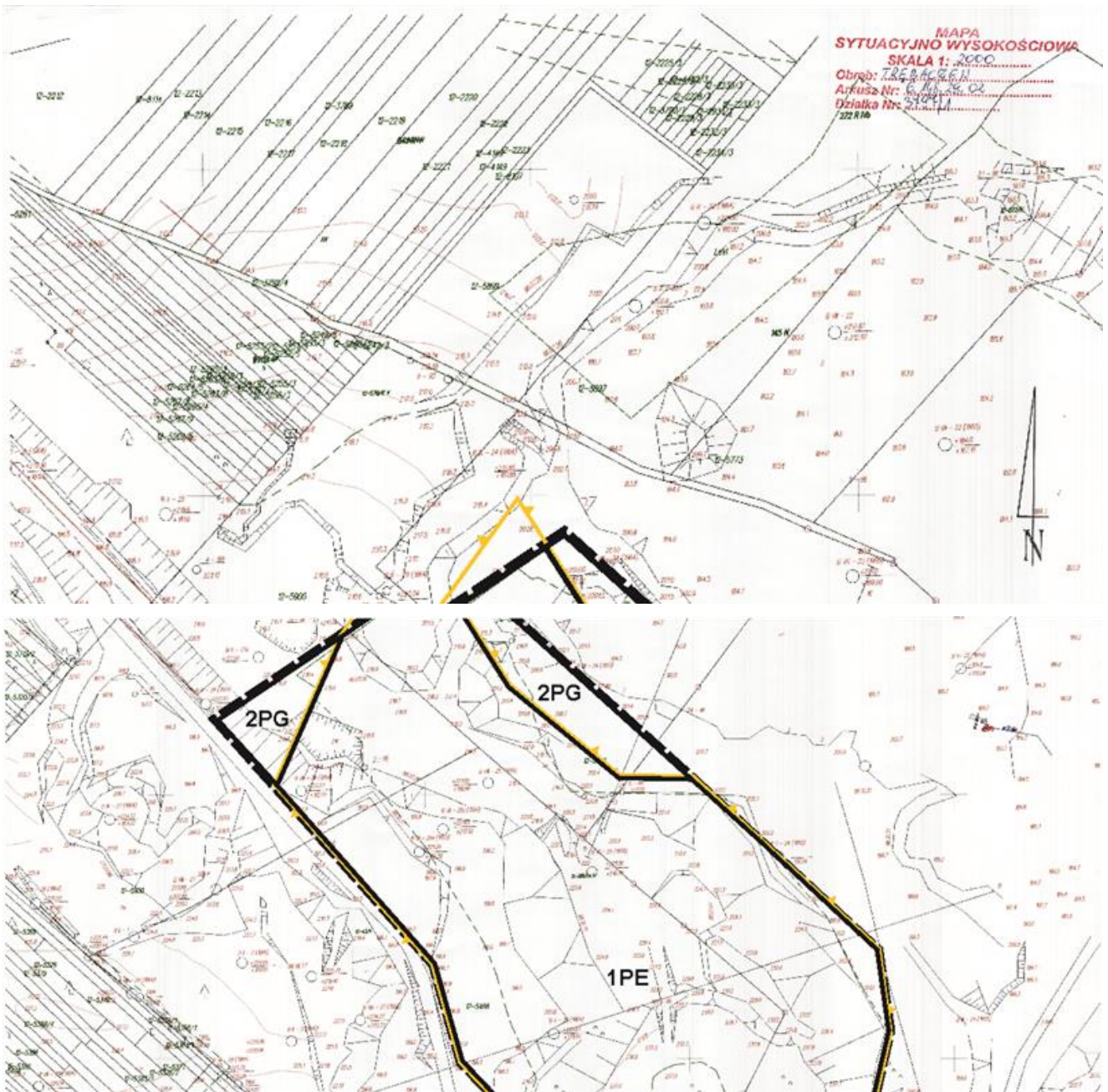
§ 18. W granicach objętych planem miejscowym stanowiącym przedmiot niniejszej Uchwały traci moc miejscowy plan zagospodarowania przestrzennego dla projektowanego terenu górniczego „Działoszyn V” i projektowanego terenu górniczego „Niwiska Górne-Grądy I” w granicach gminy Działoszyn uchwalony uchwałą Nr XXXVI/232/09 Rady Miejskiej w Działoszynie z dnia 30 października 2009 r. (Dz. U. W. Ł. Nr 373, poz. 3145 z 16.12.2009 r.).

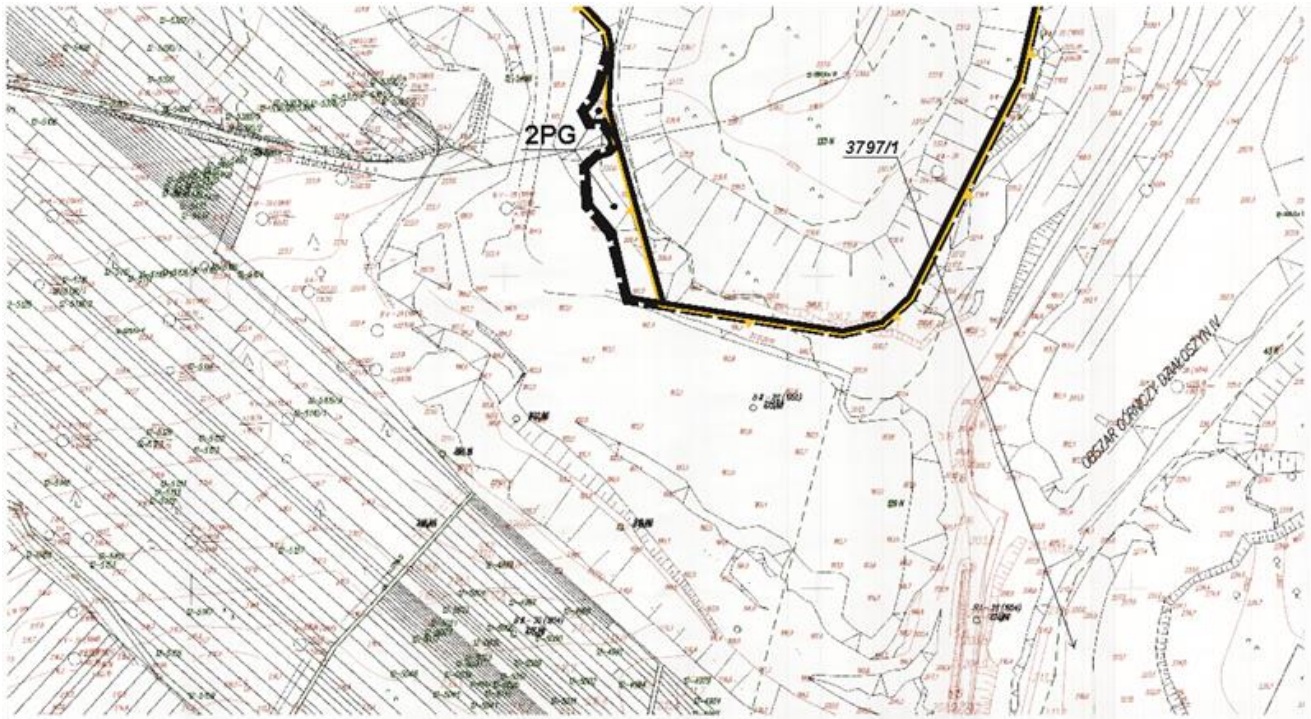
§ 19. Uchwała wchodzi w życie po upływie 14 dni od dnia jej ogłoszenia w Dzienniku Urzędowym Województwa Łódzkiego.

Przewodniczący Rady Miejskiej w Działoszynie

mgr inż. Kazimierz Środa

Załącznik Nr 1 do uchwały Nr LIII/346/18  
Rady Miejskiej w Działoszynie  
z dnia 22 czerwca 2018 r.





Przełożona się sprawdziła w terenie kopia z treści, materiały planowego zasada porównawczy i kartograficzny	
Opis przedmiotu planu	STAROSTA PAŃCZAŃSKI
Nazwa planu, część	mapa 102 - 102
Identyfikator planu	102/102/2503/2017
Data wykonania kopii	29.05.2017
Imię, nazwisko, podpis	[Signature]


Wydano do celów opiniodawczych

Mapa nie może służyć do celów projektowych

Mapa nieodpłatna - nie może służyć do sporządzenia planu sytuacyjnego w związku z budową przyłączy: elektrycznych, wodociągowych, kanalizacyjnych, gazowych, sygnalnych i telekomunikacyjnych.  
Art. 29a i 34 ustawy z dnia 7 lipca 1994r. Prawo Budowlane  
Dz. U. 2016, 290 t.j., z 2016 r. z późn. zm.

**MIEJSCOWY PLAN ZAGOSPODAROWANIA PRZESTRZENNEGO DLA PROJEKTOWANEGO TERENU GÓRNICZEGO „DZIAŁOSZYN V” I PROJEKTOWANEGO TERENU GÓRNICZEGO „NIWISKA GÓRNE-GRĄDY I” W GRANICACH GMINY DZIAŁOSZYN W CZĘŚCI DOTYCZĄCEJ TERENU OZNACZONEGO SYMBOLEM 10ZL**






SKALA 1:2000



RYSUNEK PLANU ZAŁĄCZNIK NR 1 DO UCHWAŁY NR LIII/346/18 RADY MIEJSKIEJ W DZIAŁOSZYNIE Z DNIA 22 czerwca 2018 r.

**LEGENDA**

**USTALENIA OBOWIĄZUJĄCE**

-  GRANICA OBSZARU OBJĘTEGO PLANEM
-  LINIE ROZGRANICZAJĄCE TERENY O RÓŻNYM PRZEZNACZENIU LUB RÓŻNYCH ZASADACH ZAGOSPODAROWANIA
-  GRANICA UDOKUMENTOWANEGO ZŁOŻA „DZIAŁOSZYN-TREBACZEW”
-  1PE TERENY POTENCJALNYCH ZASOBÓW KOPALIN PRZEZNACZONE DO POWERZCHNIOWEJ EKSPLOATACJI WYMAGAJĄCE UDOKUMENTOWANIA
-  2PG TERENY POWERZCHNIOWEJ EKSPLOATACJI KOPALIN W GRANICACH OBSZARU GÓRNICZEGO „DZIAŁOSZYN V”





WYRYS ZE STUDIUM UWARUNKOWAŃ I KIERUNKÓW  
ZAGOSPODAROWANIA PRZESTRZENNEGO  
MIASTA I GMINY DZIAŁOSZYN  
UCHWAŁA Nr XXXIX/255/17  
Z DNIA 18 LIPCA 2017 r.  
SKALA 1:10000

## LEGENDA

	GRANICA OBSZARU OBJĘTEGO PLANEM
	TERENY LASÓW
	GRANICA OBSZARÓW WYMAGAJĄCYCH ZMIANY PRZEZNACZENIA GRUNTÓW LEŚNYCH NA CELE NIELEŚNE
	UDOKUMENTOWANE ZŁOŻA SUROWCÓW NATURALNYCH PRZEWDZIANE DO EKSPLOATACJI
	POTENCJALNE ZŁOŻA SUROWCÓW NATURALNYCH WYMAGAJĄCE UDOKUMENTOWANIA
	GRANICE TERENÓW GÓRNICZYCH

Załącznik Nr 2 do uchwały Nr LIII/346/18  
Rady Miejskiej w Działoszynie  
z dnia 22 czerwca 2018 r.

**Rozstrzygnięcie o sposobie rozpatrzenia uwag do projektu planu wniesionych podczas wyłożenia do publicznego wglądu**

„Projekt zmiany miejscowego planu zagospodarowania przestrzennego dla projektowanego terenu górniczego „Działoszyn V” i projektowanego terenu górniczego „Niwiska Górne-Grądy I” w granicach gminy Działoszyn w części dotyczącej terenu oznaczonego symbolem 10ZL” wraz z prognozą oddziaływania na środowisko był przedmiotem wyłożenia do publicznego wglądu od 5 do 26 kwietnia 2018 r. z możliwością wnoszenia uwag do 11 maja 2018 r.

Podczas wyłożenia projektu planu do publicznego wglądu do projektu planu, a także do prognozy oddziaływania na środowisko przyrodnicze nie wpłynęły żadne uwagi.

W tej sytuacji, zgodnie z art. 20 ust.1 ustawy z dnia 27 marca 2003 r. o planowaniu i zagospodarowaniu przestrzennym (Dz.U. z 2017 r. poz. 1073 ze zm.), Rada Miejska w Działoszynie nie podejmuje rozstrzygnięcia w tym zakresie.

Załącznik Nr 3 do uchwały Nr LIII/346/18  
Rady Miejskiej w Działoszynie  
z dnia 22 czerwca 2018 r.

**Rozstrzygnięcie o sposobie realizacji zapisanych w planie inwestycji z zakresu infrastruktury technicznej, które należą do zadań własnych gminy oraz zasadach ich finansowania**

Na podstawie art. 20 ust. 1 ustawy z dnia 27 marca 2003 r. o planowaniu i zagospodarowaniu przestrzennym (Dz.U. z 2017 r. poz. 1073 ze zm.) Rada Miejska w Działoszynie stwierdza, że w „Projekcie zmiany miejscowego planu zagospodarowania przestrzennego dla projektowanego terenu górniczego „Działoszyn V” i projektowanego terenu górniczego „Niwiska Górne-Grądy I” w granicach gminy Działoszyn w części dotyczącej terenu oznaczonego symbolem 10ZL” nie przewiduje się zadań inwestycyjnych z zakresu infrastruktury technicznej, które należą do zadań własnych gminy.

W tej sytuacji, na podstawie art. 20 ust. 1 ww. Ustawy Rada Miejska w Działoszynie nie podejmuje rozstrzygnięcia w tym zakresie.