



DZIENNIK URZĘDOWY WOJEWÓDZTWA ŁÓDZKIEGO

Łódź, dnia 24 lipca 2015 r.

Poz. 2975

UCHWAŁA NR IX/47/15 RADY GMINY RAWA MAZOWIECKA

z dnia 25 czerwca 2015 r.

w sprawie zaliczenia dróg o znaczeniu lokalnym do kategorii dróg gminnych

Na podstawie art. 18 ust. 2 pkt 15, w związku z art. 40 ust. 2 pkt 4 ustawy z dnia 8 marca 1990 r. o samorządzie gminnym (Dz. U. z 2013 r. poz. 594, poz. 645, poz. 1318, z 2014 r. poz. 379, poz. 1072) oraz art. 7 ust. 2 i ust. 3 ustawy z dnia 21 marca 1985 r. o drogach publicznych (Dz. U. z 2015 r. poz. 460) po zasięgnięciu opinii Zarządu Powiatu Rawskiego, Rada Gminy w Rawie Mazowieckiej uchwala, co następuje:

§ 1. Zalicza się do kategorii dróg gminnych drogi o znaczeniu lokalnym położone na terenie Gminy Rawa Mazowiecka, na działkach stanowiących własność Gminy Rawa Mazowiecka:

Lp.	Przebieg drogi	Długość drogi (km)	Obręb geodezyjny	Numer ewidencyjny działki
1.	Nowy Kurzeszyn (k/ SKR)	0,400	Nowy Kurzeszyn	289
2.	Pukinin (prawa strona)	2,490	Pukinin	855, 902
3.	Pukinin (do dr. gminnej)	1,630	Pukinin	571, 1086/1, 582/2
4.	Niwna (Sucha)	1,700	Niwna	203/12, 213/2, 213/1, 209/3, 218/1
5.	Podlas	2,110	Podlas	114, 86/4, 86/7, 86/8, 80, 82/3, 82/4, 48/7, 94/1, 93/1, 81/7, 75/2, 74/2, 70/18, 72/8
6.	Przewodowice	0,135	Przewodowice	85/6
7.	Wałowice	3,040	Wałowice	346, 342
8.	Chrusty (Nowe) - ul. Leśna - gr. miasta Rawa Mazowiecka	2,960	Chrusty	492, 522/3, 610/4, 292/1, 288/4, 274/1, 486/14, 185
9.	Byszewice	0,310	Byszewice	307
10.	Konopnica - gr. miasta Rawa Mazowiecka	1,500	Konopnica	442/1, 443/1, 780/1, 436

§ 2. Ustala się przebieg dróg, o których mowa w § 1, w sposób przedstawiony w załącznikach graficznych: załącznik nr 1, załącznik nr 2, załącznik nr 3, załącznik nr 4, załącznik nr 5, załącznik nr 6, załącznik nr 7, załącznik nr 8, załącznik nr 9 i załącznik nr 10 do niniejszej.

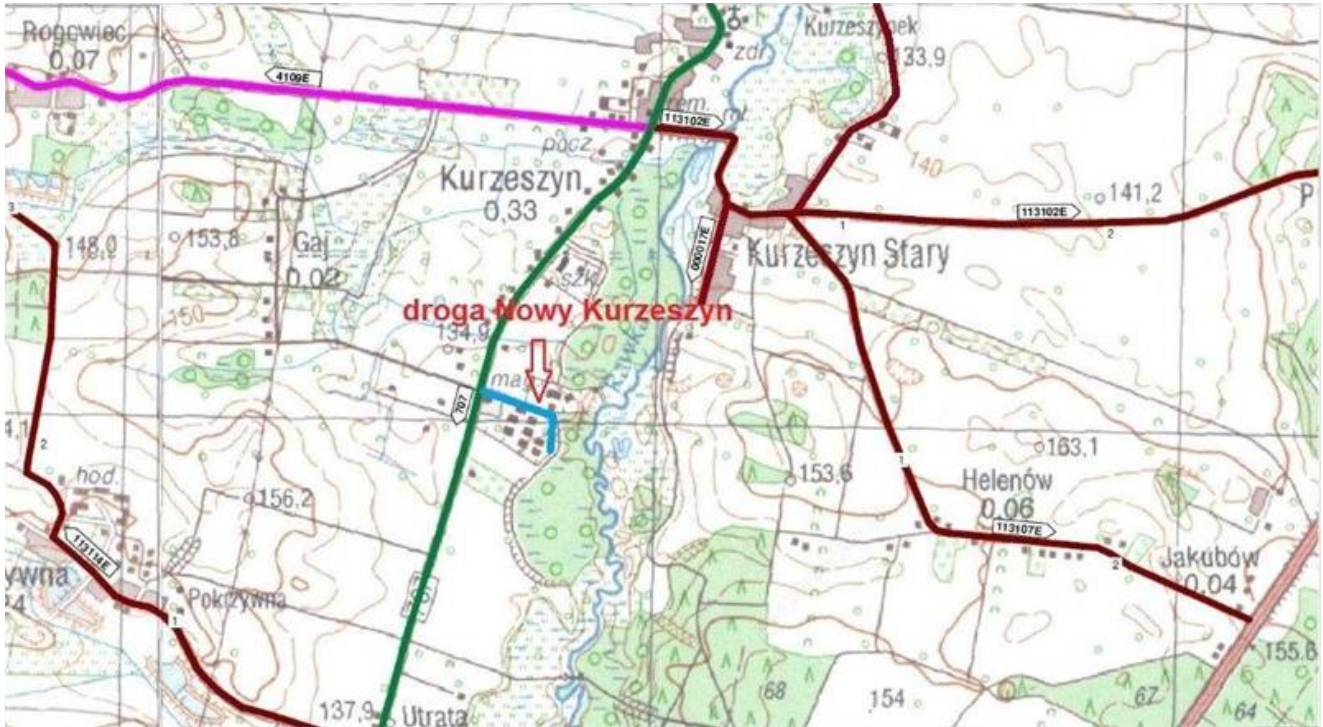
§ 3. Wykonanie uchwały powierza się Wójtowi Gminy Rawa Mazowiecka.

§ 4. Uchwała wchodzi w życie po upływie 14 dni od dnia ogłoszenia w Dzienniku Urzędowym Województwa Łódzkiego.






Przewodniczący
Rady Gminy
Michał Michalik

Załącznik nr 1
do uchwały nr IX/47/15
Rady Gminy Rawa Mazowiecka
z dnia 25 czerwca 2015 r.

NOWY KURZESZYN



Legenda:



-  droga o znaczeniu lokalnym
-  drogi gminne
-  drogi powiatowe
-  drogi wojewódzkie
-  drogi krajowe

Załącznik nr 2
do uchwały nr IX/47/15
Rady Gminy Rawa Mazowiecka
z dnia 25 czerwca 2015 r.

PUKININ (PRAWA STRONA)



Legenda:






-  droga o znaczeniu lokalnym
-  drogi gminne
-  drogi powiatowe
-  drogi wojewódzkie
-  drogi krajowe

Załącznik nr 3
do uchwały nr IX/47/15
Rady Gminy Rawa Mazowiecka
z dnia 25 czerwca 2015 r.

PUKININ (DO DR. GMINNEJ)



Legenda:


-  droga o znaczeniu lokalnym
-  drogi gminne
-  drogi powiatowe
-  drogi wojewódzkie
-  drogi krajowe

Załącznik nr 4
do uchwały nr IX/47/15
Rady Gminy Rawa Mazowiecka
z dnia 25 czerwca 2015 r.

NIWNA

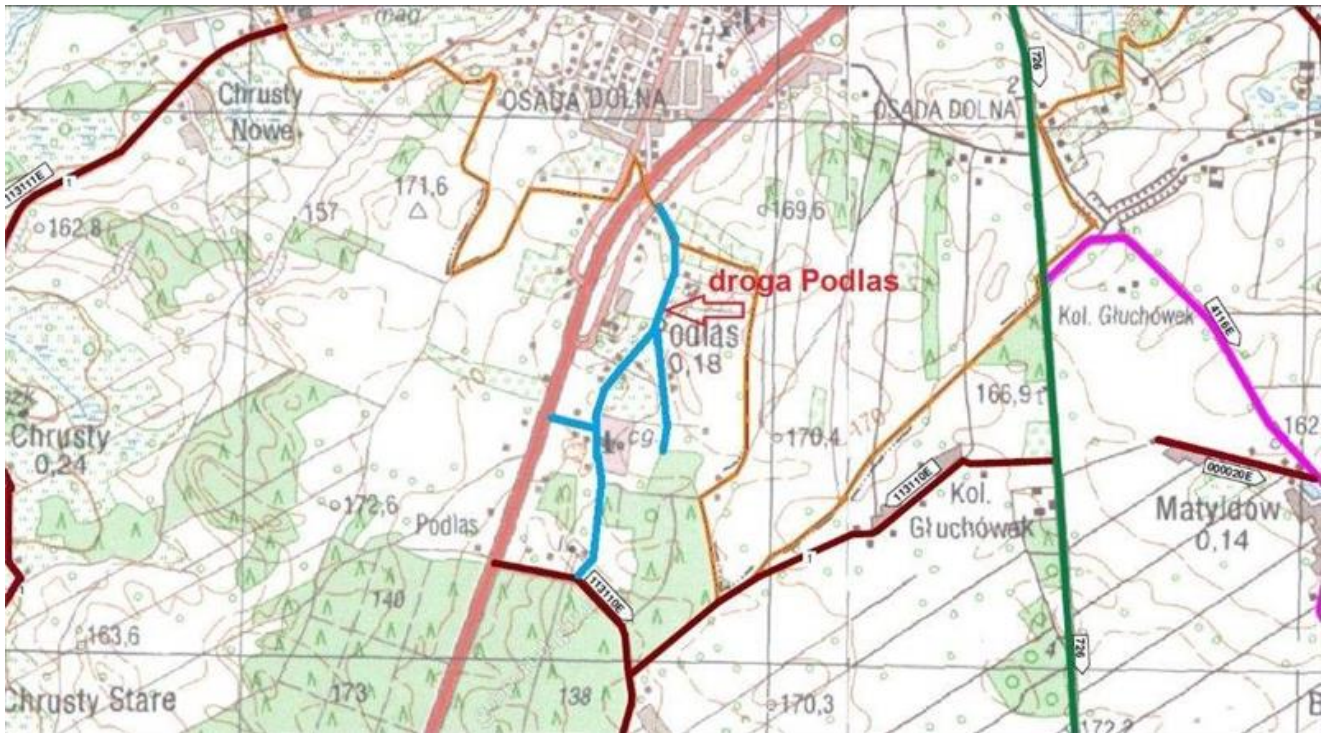


Legenda:





-  droga o znaczeniu lokalnym
-  drogi gminne
-  drogi powiatowe
-  drogi wojewódzkie
-  drogi krajowe

Załącznik nr 5
do uchwały nr IX/47/15
Rady Gminy Rawa Mazowiecka
z dnia 25 czerwca 2015 r.

PODLAS



Legenda:




-  droga o znaczeniu lokalnym
-  drogi gminne
-  drogi powiatowe
-  drogi wojewódzkie
-  drogi krajowe

Załącznik nr 6
do uchwały nr IX/47/15
Rady Gminy Rawa Mazowiecka
z dnia 25 czerwca 2015 r.

PRZEWODOWICE

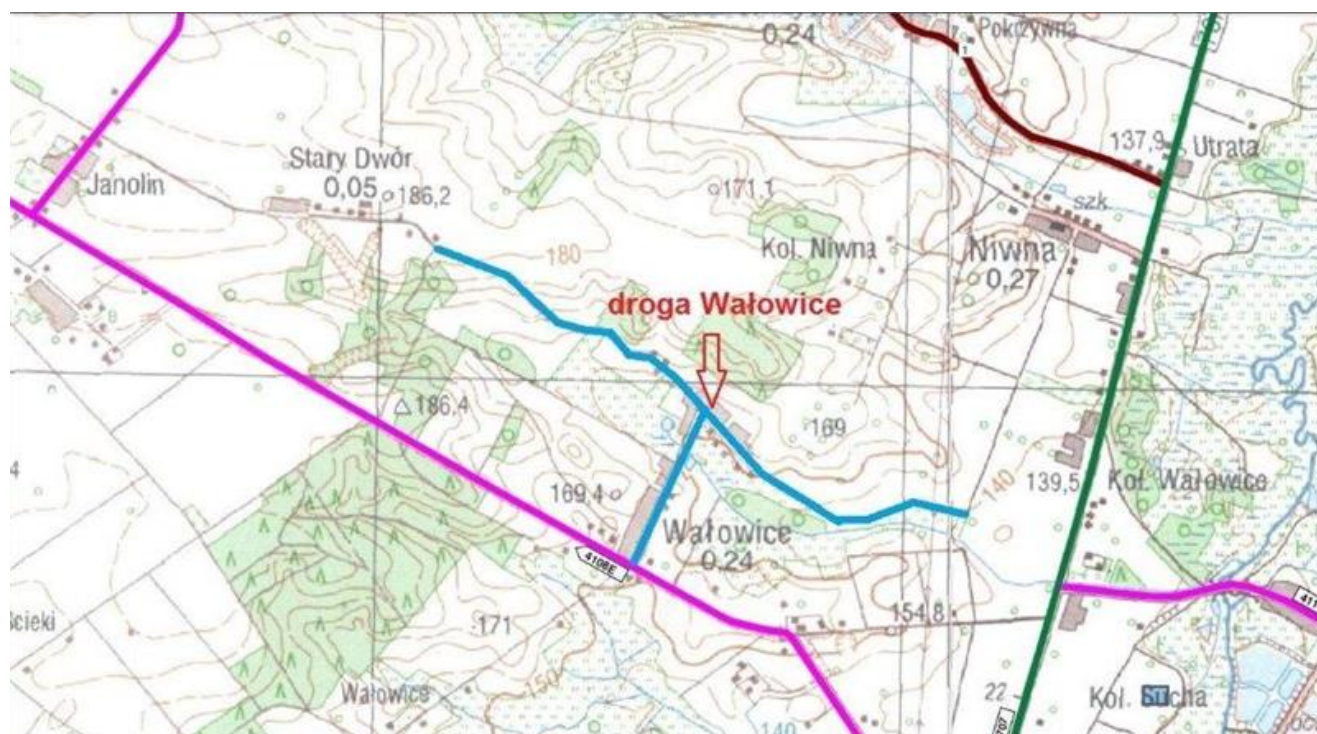


Legenda:




-  droga o znaczeniu lokalnym
-  drogi gminne
-  drogi powiatowe
-  drogi wojewódzkie
-  drogi krajowe

Załącznik nr 7
do uchwały nr IX/47/15
Rady Gminy Rawa Mazowiecka
z dnia 25 czerwca 2015 r.

WAŁOWICE

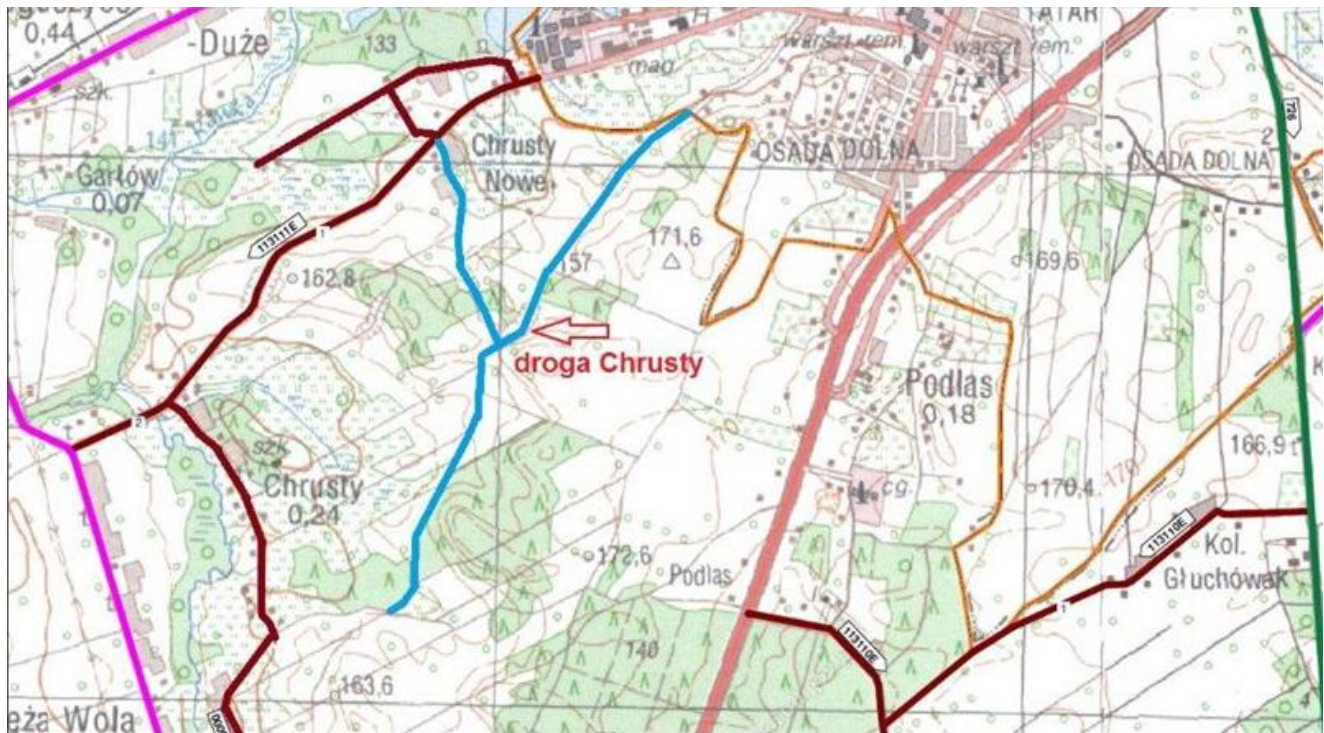


Legenda:




-  droga o znaczeniu lokalnym
-  drogi gminne
-  drogi powiatowe
-  drogi wojewódzkie
-  drogi krajowe

Załącznik nr 8
do uchwały nr IX/47/15
Rady Gminy Rawa Mazowiecka
z dnia 25 czerwca 2015 r.

CHRUSTY (NOWE) - UL. LEŚNA - GR. MIASTA RAWA MAZOWIECKA

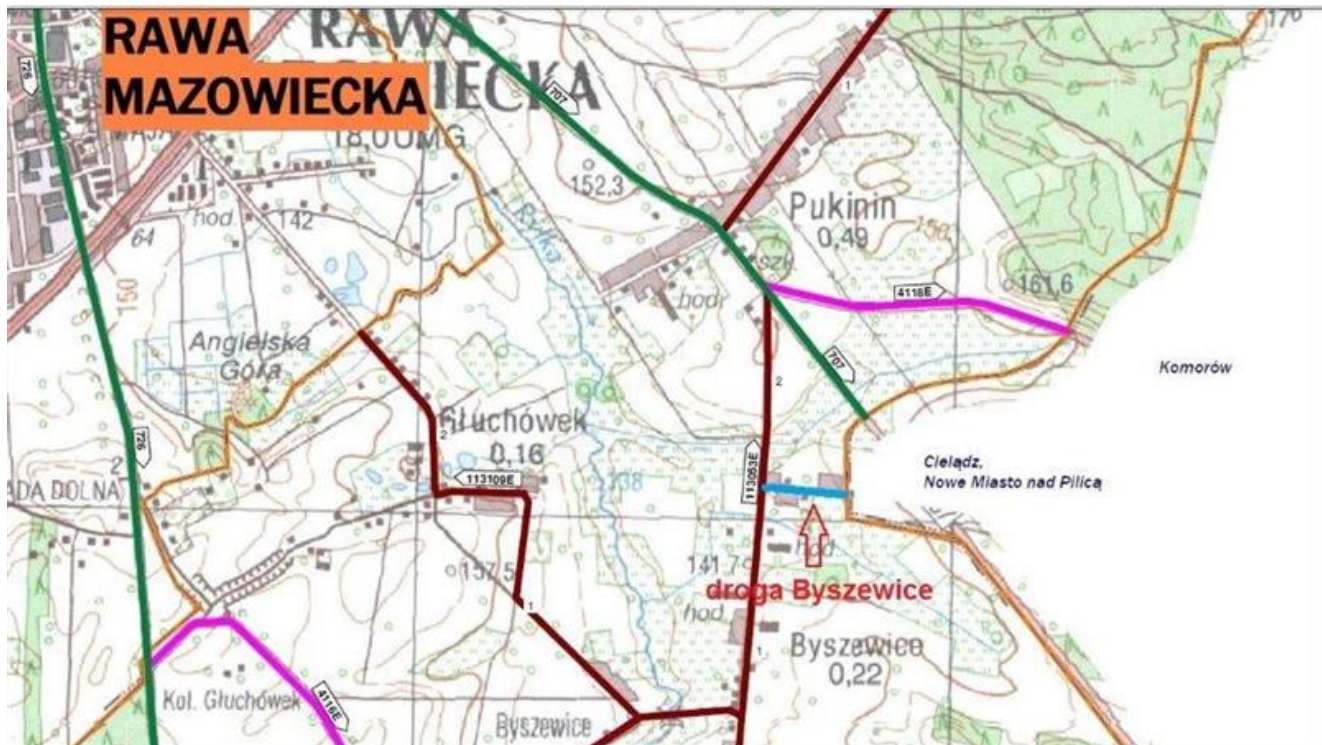


Legenda:






-  droga o znaczeniu lokalnym
-  drogi gminne
-  drogi powiatowe
-  drogi wojewódzkie
-  drogi krajowe

Załącznik nr 9
do uchwały nr IX/47/15
Rady Gminy Rawa Mazowiecka
z dnia 25 czerwca 2015 r.

BYSZEWICE

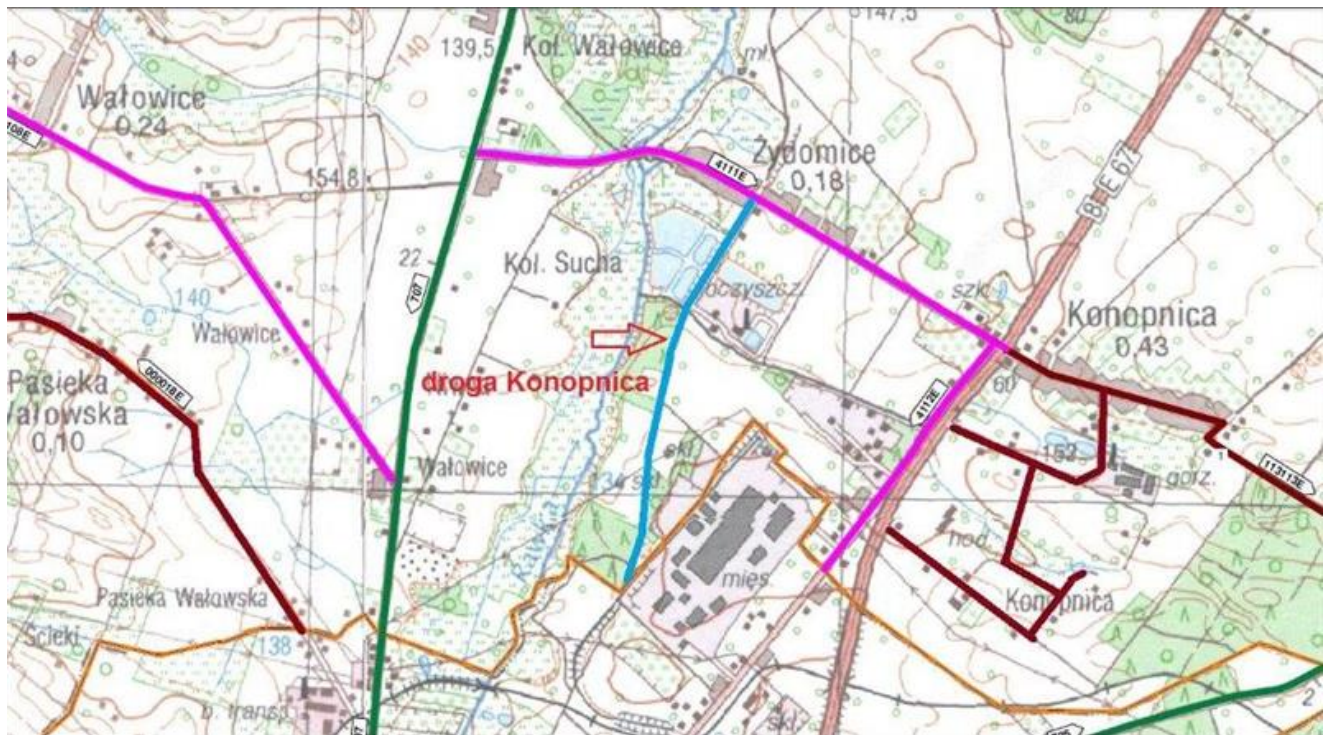


Legenda:



-  droga o znaczeniu lokalnym
-  drogi gminne
-  drogi powiatowe
-  drogi wojewódzkie
-  drogi krajowe

Załącznik nr 10
do uchwały nr IX/47/15
Rady Gminy Rawa Mazowiecka
z dnia 25 czerwca 2015 r.

KONOPNICA - GR. MIASTA RAWA MAZOWIECKA



Legenda:

-  droga o znaczeniu lokalnym
-  drogi gminne
-  drogi powiatowe
-  drogi wojewódzkie
-  drogi krajowe