



DZIENNIK URZĘDOWY WOJEWÓDZTWA ŁÓDZKIEGO

Łódź, dnia 16 grudnia 2013 r.

Poz. 5576

UCHWAŁA NR XLV/400/13 RADY MIEJSKIEJ W RADOMSKU

z dnia 29 listopada 2013 r.

w sprawie ustalenia przebiegu dróg gminnych w granicach administracyjnych miasta Radomska.

Na podstawie art. 18 ust. 2 pkt 15 i art. 40 ust. 1 ustawy z dnia 8 marca 1990 r. o samorządzie gminnym (t.j.: Dz.U. z 2013 r. poz. 594, poz. 645) oraz art. 7 ust. 3 ustawy z dnia 21 marca 1985 r. o drogach publicznych (t.j.: Dz.U. z 2013 r. poz. 260, poz. 843) uchwała się, co następuje:

§ 1. Ustala się następujący przebieg dróg gminnych wymienionych w tabeli:

Lp.	Nazwa drogi	Przebieg drogi		Długość (m)	Szerokość pasa drogowego (m)	Klasa drogi
		Początek	Koniec			
1.	Kolejowa	Reymonta	Świętej Rozalii	98	17-18,5	Z
2.	Kołątaja	Narutowicza	Polskiego Czerwonego Krzyża	756	11-12	D
3.	Konarskiego	Przedborska	Mickiewicza	254	8-12	D
4.	Kopernika	Brzeźnicka	Skłodowskiej	309	11,5	D
5.	Kopiec	Zgody	Kraszewskiego	378	12-21	L
6.	Kotarbińskiego	Skłodowskiej	do drogi wewnętrznej bez nazwy działka nr 8-640/2	131	7,5	D
7.	Krańcowa	Przedborska	granica miasta	2646	10	L
8.	Kraszewskiego	Narutowicza	przejazd kolejowy	1021	12-27	L
9.	Krótką	Mickiewicza	Jachowicza	164	12	D
10.	Krucza	Młodzowska	Bema	180	13	D
11.	Krzywa	Grodzka	bez wylotu do działki nr 11-367	247	11	D
12.	Ks. Antoniego Turleja	Sienkiewicza	Ciepła	541	12-29,5	L
13.	Księdza Kordeczkiego	Brzeźnicka	Świętego Rocha	241	10-11,5	D
14.	Ks. Skorupki	Świętego Rocha	Jana III Sobieskiego	162	6-9,5	D
15.	Księdza Popiełuszki	Narutowicza	do drogi wewnętrznej działka nr 49-1	656	8,5-15	D
16.	Księżycowa	Ks. Antoniego Turleja	bez wylotu do działki nr 17-516/11	263	9-13	D

17.	Kukuczki	Świętego Rocha	do drogi wewnętrznej działka nr 41-832/2	680	10-14,5	D
18.	Leszka Czarnego	Armii Krajowej	bez wylotu do drogi we- wewnętrznej działka nr 27- 39/2	723	30-39	Z
19.	Lipowa	Skoczyńskiego	Rolna	280	6-8	D
20.	Łączna	Norwida	Architektów	248	6-7	D
21.	Łąkowa	Norwida	bez wylotu do działek nr 7- 602 i 7-603	248	7	D
22.	Łódzka	Brzeźnicka	Rondo Edmunda Osterloffa	604	60-63	Z
23.	M. Kolbe	Narutowicza	Górnickiego	879	5-12	D
24.	Macieja Rataja	Wojska Polskie- go	Orzeszkowej	393	16	D
25.	Makuszyńskiego	Brzeźnicka	Jana III Sobieskiego	577	4,5-19,5	D
26.	Malinowa	Sanicka	bez wylotu do działki nr 7- 79/2	268	11-12	D
27.	Marii Dąbrowskiej	Stara Droga	granica miasta	1514	6,5-12,5	D
28.	Matejki	Brzeźnicka	Skłodowskiej	307	11-12	D
29.	Mazowiecka	Ks. Antoniego Turleja	Piłsudskiego	416	16-19	D
30.	Miła	Stefana Batorego	Brzeźnicka	513	5,5-12	D
31.	Miłaczki	Narutowicza	bez wylotu do działki nr 11-672	337	4-12,5	D
32.	Miodowa	Sanicka	bez wylotu do działki nr 7- 451/3	110	6,5	D
33.	Młodzieżowa	Ks. Antoniego Turleja	bez wylotu do działki nr 17-421 i 17-848/1	228	11-13	D
34.	Młodzowska	Ignacego Krasic- kiego	Reja	1130	13,5-18	L
35.	Modrzewiowa	Partyzancka	Strażacka	266	6-8	D
36.	Mokra	Stara Droga	Targowa	455	8-10,5	D
37.	Nadrzeczna	Piłsudskiego	bez wylotu do działki nr 25-48/2	156	10	D
38.	Niecała	Jachowicza	Ściegiennego	322	5-10	D
39.	Niska	Ignacego Krasic- kiego	bez wylotu do działki nr 9- 148	119	5,5	D
40.	Norwida	Narutowicza	Polskiego Czerwonego Krzyża	752	7-14	D
41.	Nowa	Skoczyńskiego	Pusta	891	11-12	D
42.	Obrońców We- sterplatte	Ks. Karola Ko- ściowa	bez wylotu do działki 8- 185/6	348	10	D
43.	Ogrodowa	Sienkiewicza	Piłsudskiego	237	10-13	D
44.	Orkana	Słowackiego	bez wylotu do działki nr 8- 816 i 8-861	123	4,5-8	D
45.	Orzeszkowej	Narutowicza	bez wylotu do działki 6- 125/1	585	12-17,5	D
46.	Osiedlowa	Skłodowskiej	Prusa	274	7,5-12	D

47.	Owocowa	Krakowska	Starowiejska	2017	12-21	D
48.	Pajdaka	Brzeźnicka	Sadowa	205	15-18,5	D
49.	Pana Tadeusza	Piłsudskiego	Szarych Szeregów	686	13-15	D
50.	Parkowa	Narutowicza	Cicha	641	10	D

§ 2. Przebiegi dróg gminnych wymienionych w tabeli przedstawiają załączniki graficzne Nr 1-50 do uchwały, stanowiące jej integralną część.

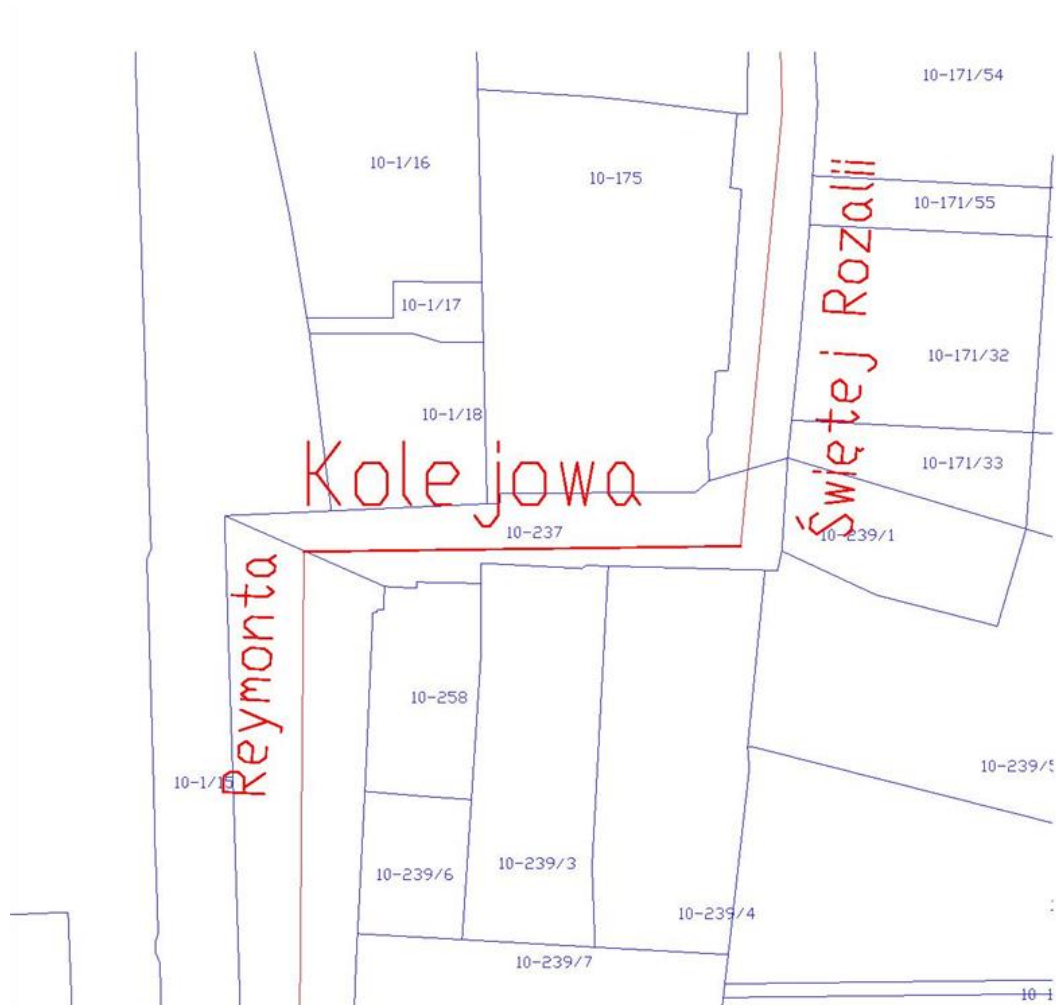
§ 3. Wykonanie uchwały powierza się Prezydentowi Miasta Radomska.

§ 4. Uchwała wchodzi w życie po upływie 14 dni od jej ogłoszenia w Dzienniku Urzędowym Województwa Łódzkiego.

Przewodniczący
Rady Miejskiej:
Jacenty Olszewski

Załącznik nr 1
do uchwały nr XLV/400/13
Rady Miejskiej w Radomsku
z dnia 29 listopada 2013 r.

UL. KOLEJOWA



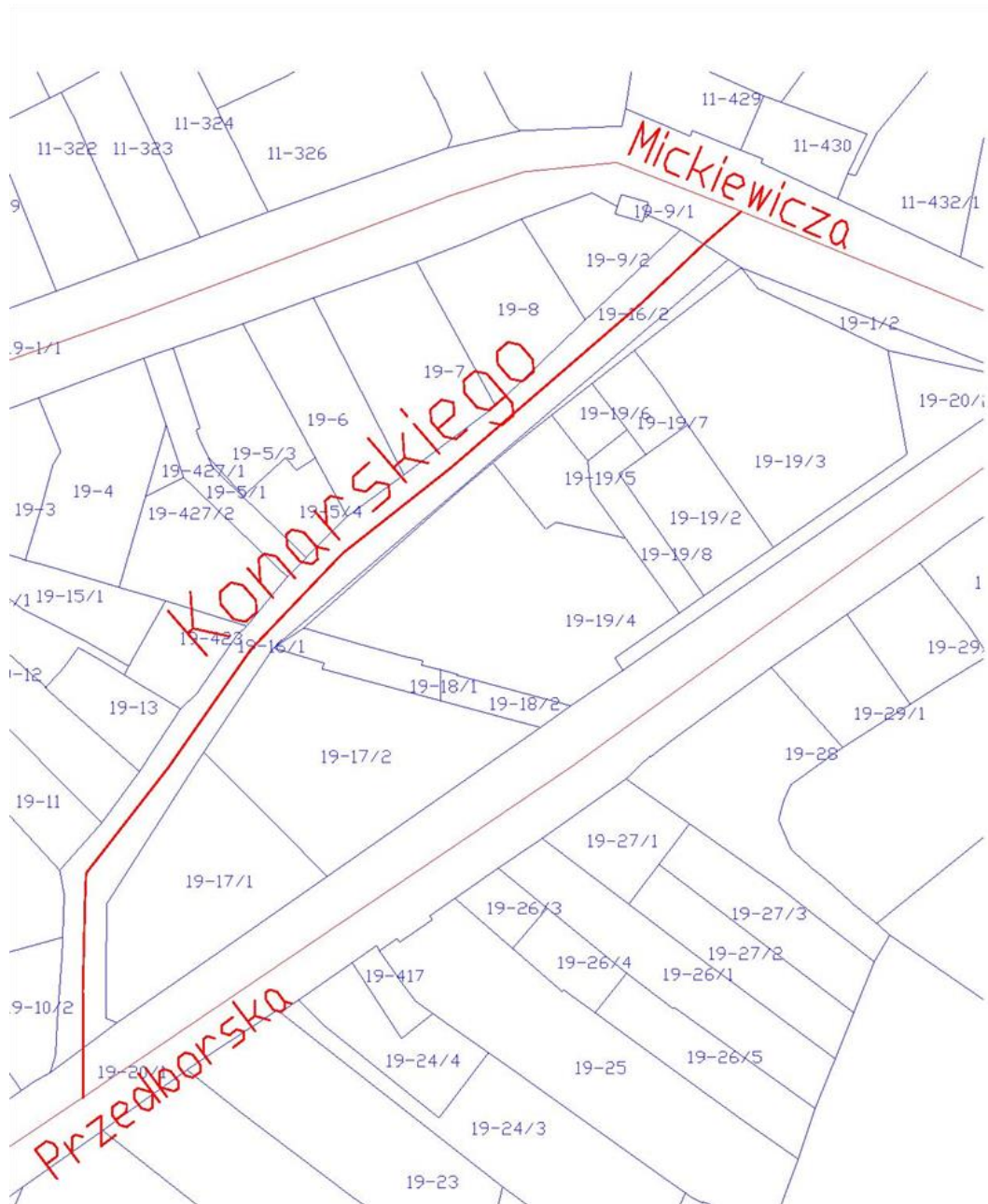
Załącznik nr 2
do uchwały nr XLV/400/13
Rady Miejskiej w Radomsku
z dnia 29 listopada 2013 r.

UL. KOLLĄTAJA



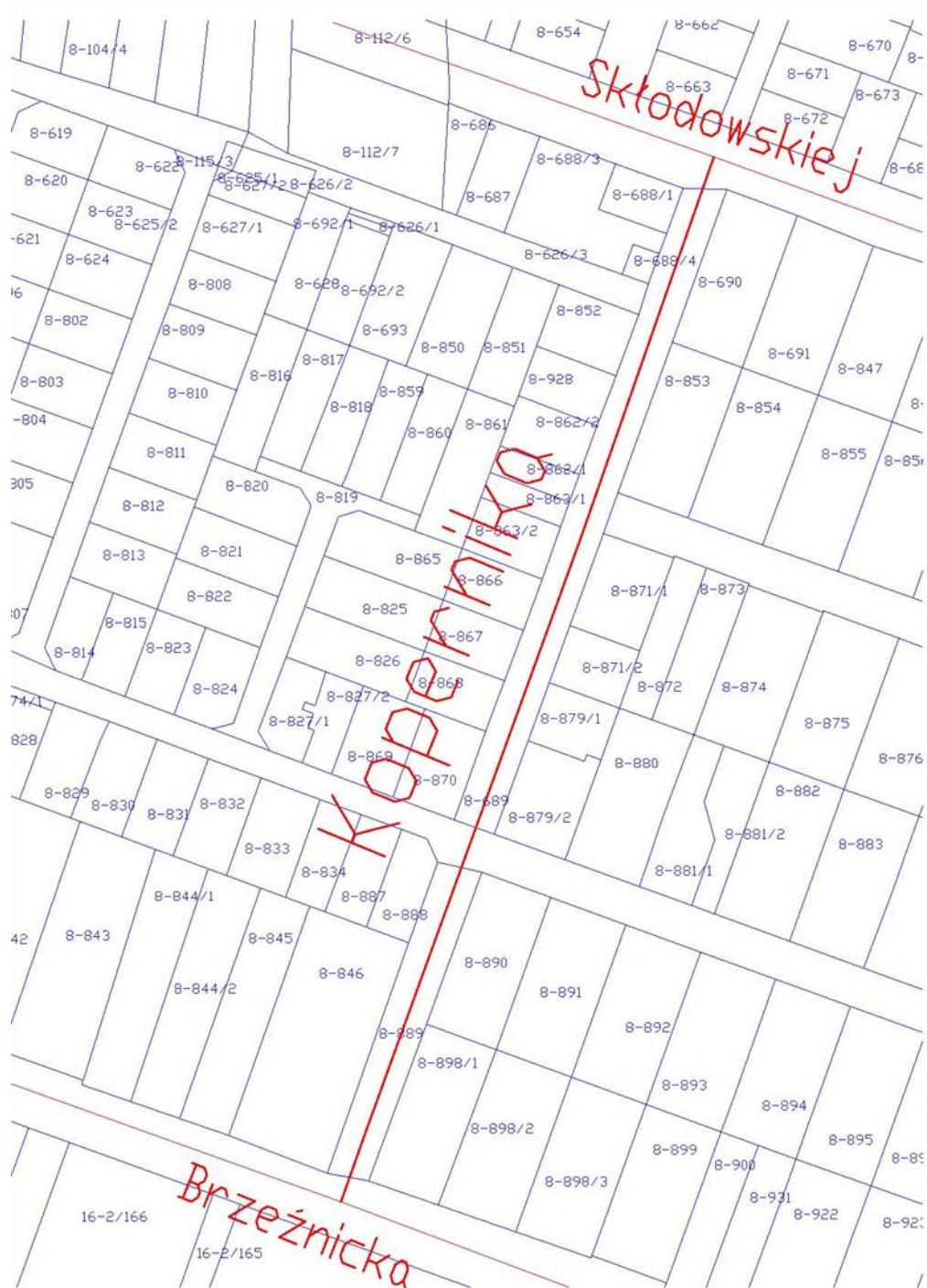
Załącznik nr 3
do uchwały nr XLV/400/13
Rady Miejskiej w Radomsku
z dnia 29 listopada 2013 r.

UL. KONARSKIEGO



Załącznik nr 4
do uchwały nr XLV/400/13
Rady Miejskiej w Radomsku
z dnia 29 listopada 2013 r.

UL. KOPERNIKA



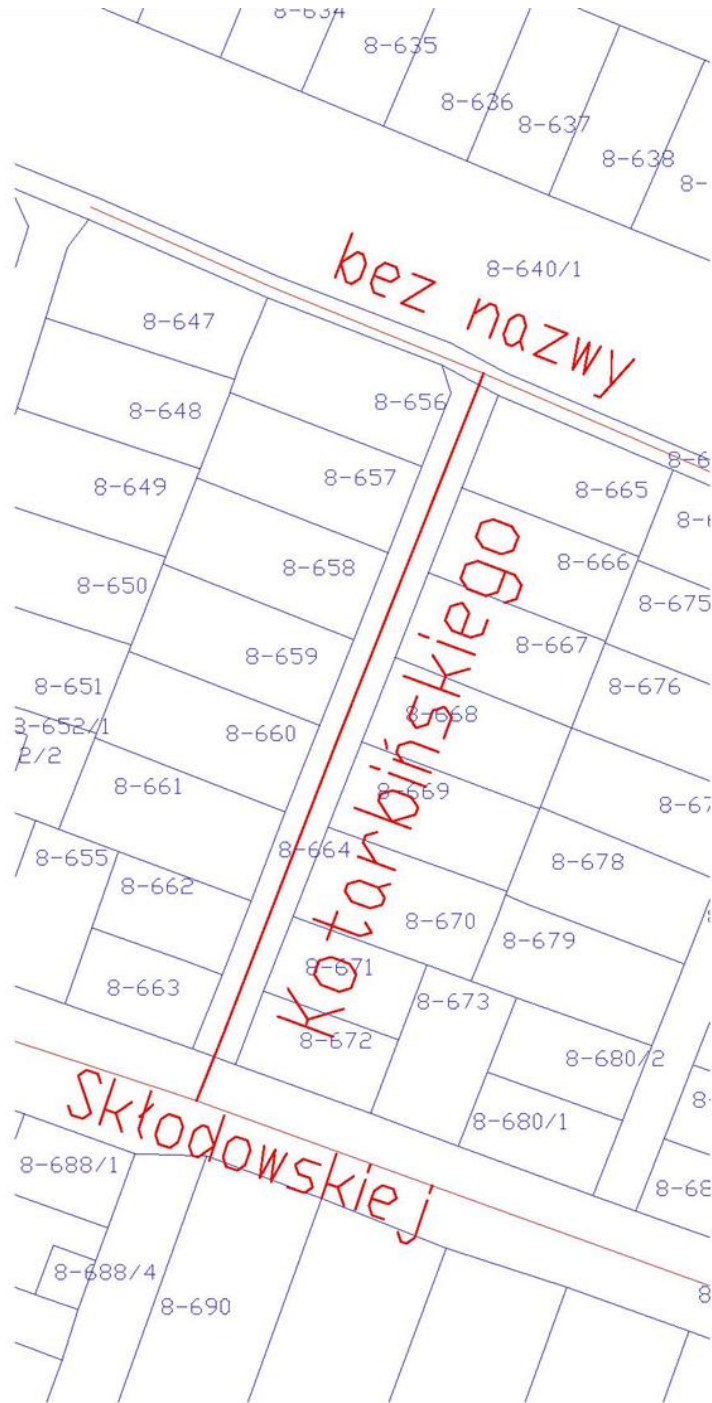
Załącznik nr 5
do uchwały nr XLV/400/13
Rady Miejskiej w Radomsku
z dnia 29 listopada 2013 r.

UL. KOPIEC



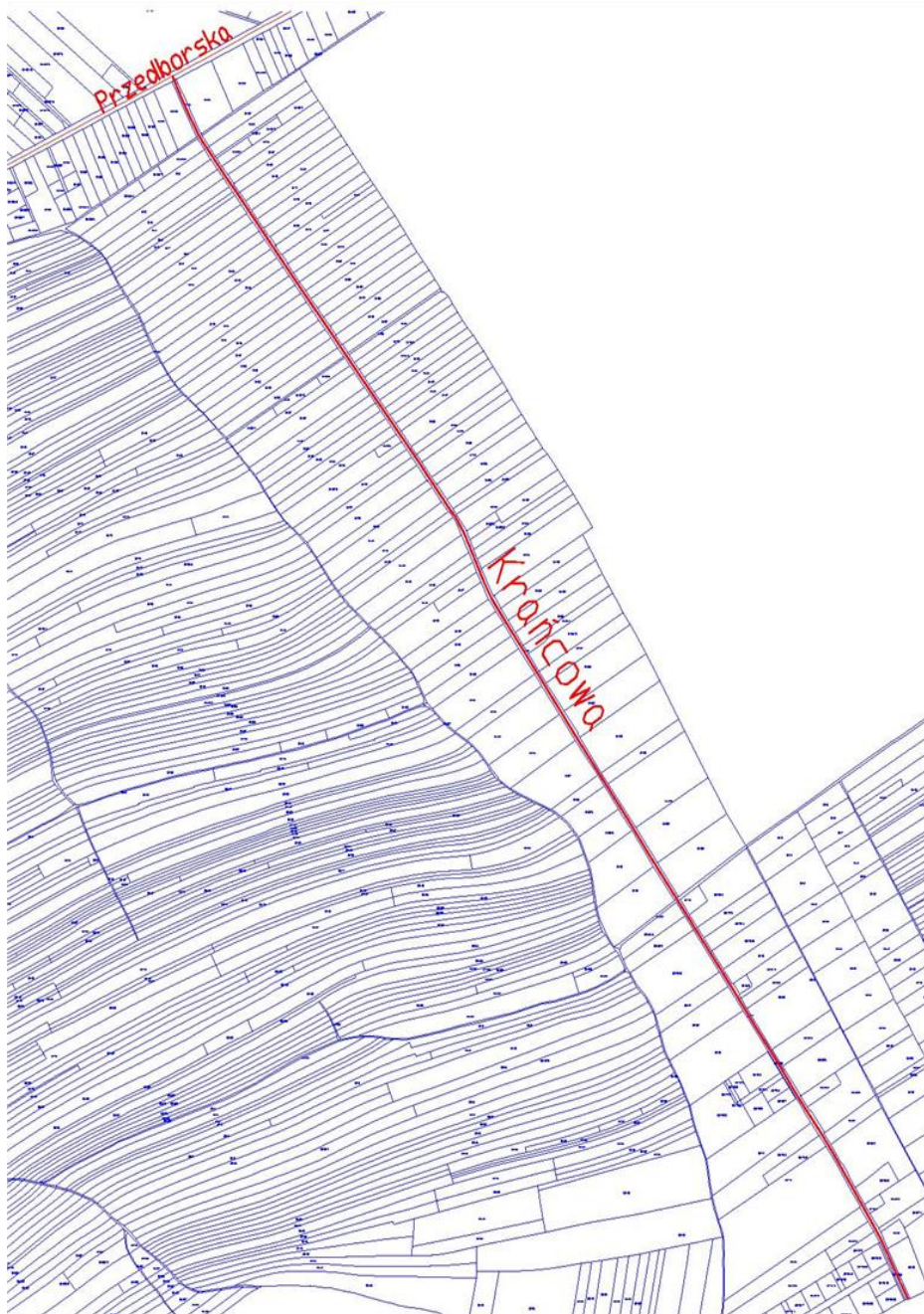
Załącznik nr 6
do uchwały nr XLV/400/13
Rady Miejskiej w Radomsku
z dnia 29 listopada 2013 r.

UL. KOTARBIŃSKIEGO



Załącznik nr 7
do uchwały nr XLV/400/13
Rady Miejskiej w Radomsku
z dnia 29 listopada 2013 r.

UL. KRAŃCOWA



Załącznik nr 8
do uchwały nr XLV/400/13
Rady Miejskiej w Radomsku
z dnia 29 listopada 2013 r.

UL. KRASZEWSKIEGO



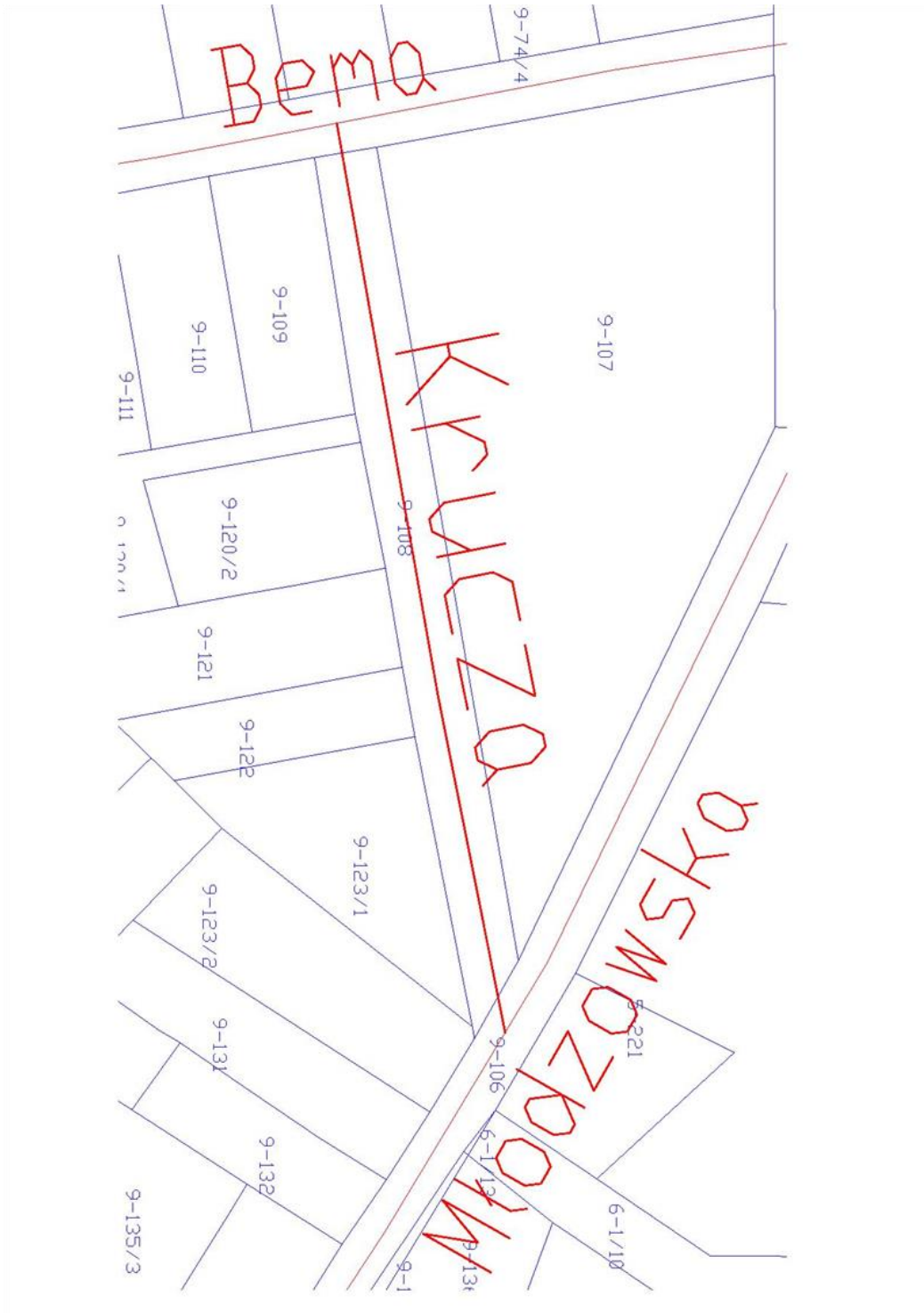
Załącznik nr 9
do uchwały nr XLV/400/13
Rady Miejskiej w Radomsku
z dnia 29 listopada 2013 r.

UL. KRÓTKA



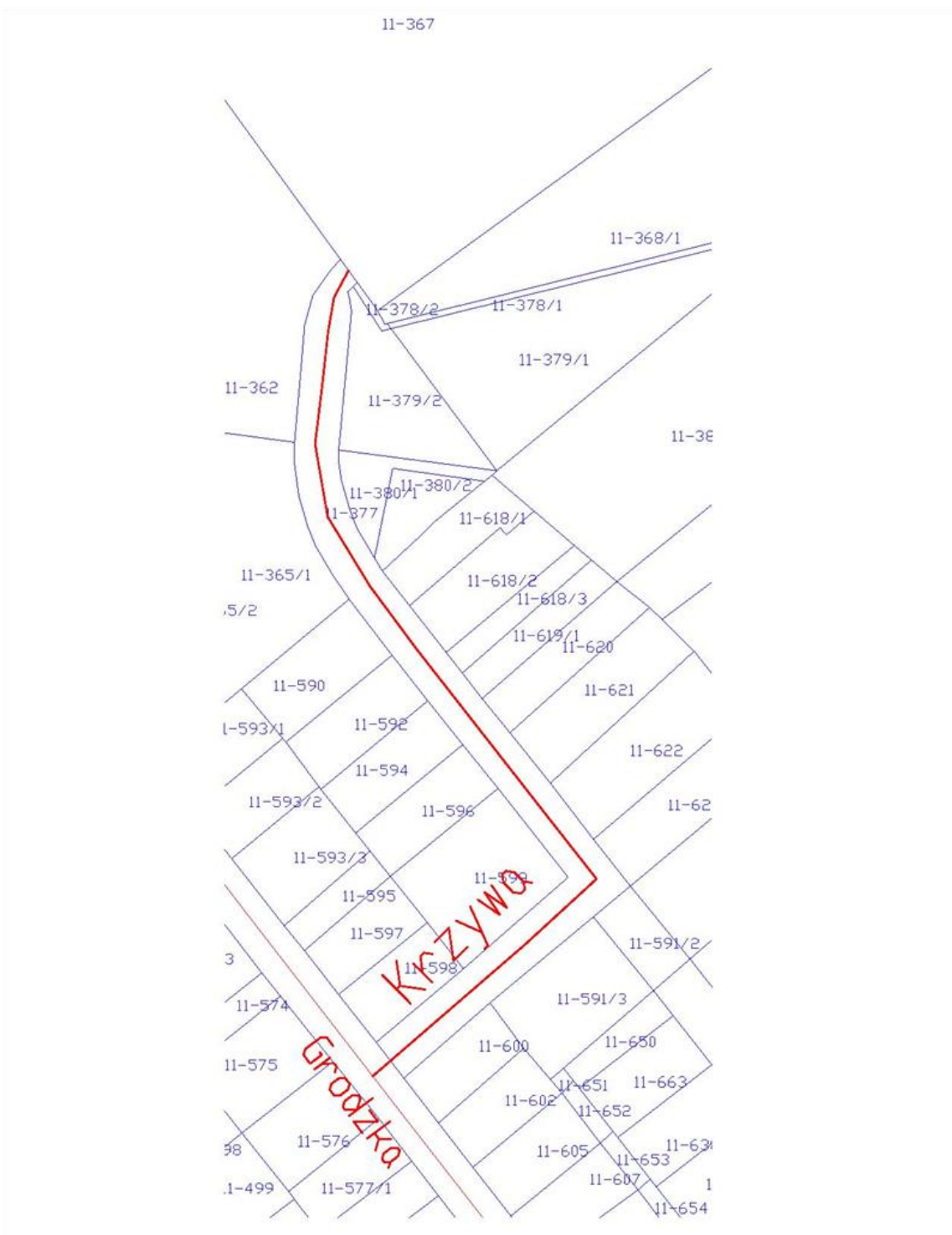
Załącznik nr 10
do uchwały nr XLV/400/13
Rady Miejskiej w Radomsku
z dnia 29 listopada 2013 r.

UL. KRUCZA



Załącznik nr 11
do uchwały nr XLV/400/13
Rady Miejskiej w Radomsku
z dnia 29 listopada 2013 r.

UL. KRZYWA



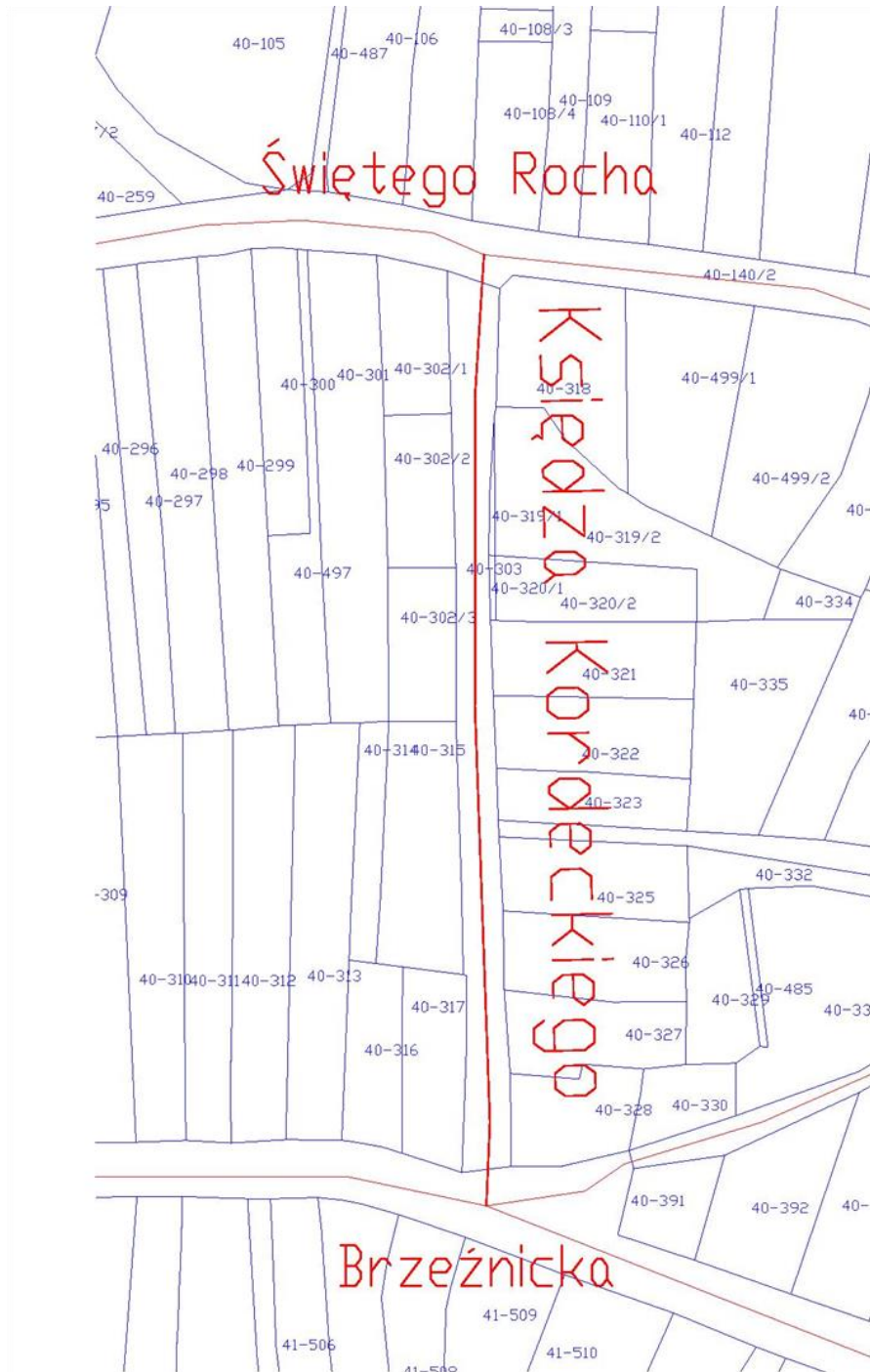
Załącznik nr 12
do uchwały nr XLV/400/13
Rady Miejskiej w Radomsku
z dnia 29 listopada 2013 r.

UL. KS. ANTONIEGO TURLEJA



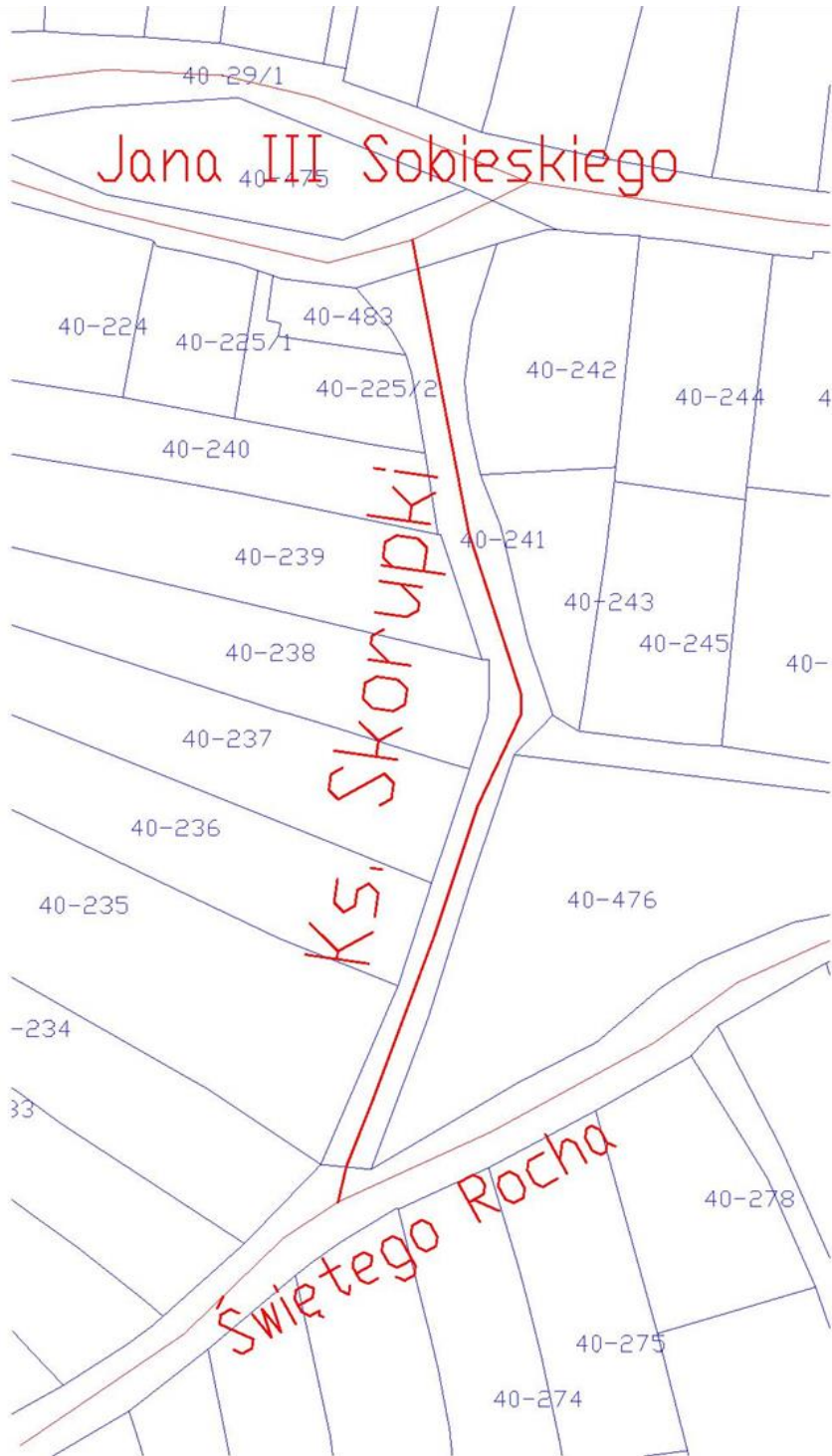
Załącznik nr 13
do uchwały nr XLV/400/13
Rady Miejskiej w Radomsku
z dnia 29 listopada 2013 r.

UL. KSIĘDZA KORDECKIEGO



Załącznik nr 14
do uchwały nr XLV/400/13
Rady Miejskiej w Radomsku
z dnia 29 listopada 2013 r.

UL. KS. SKORUPKI



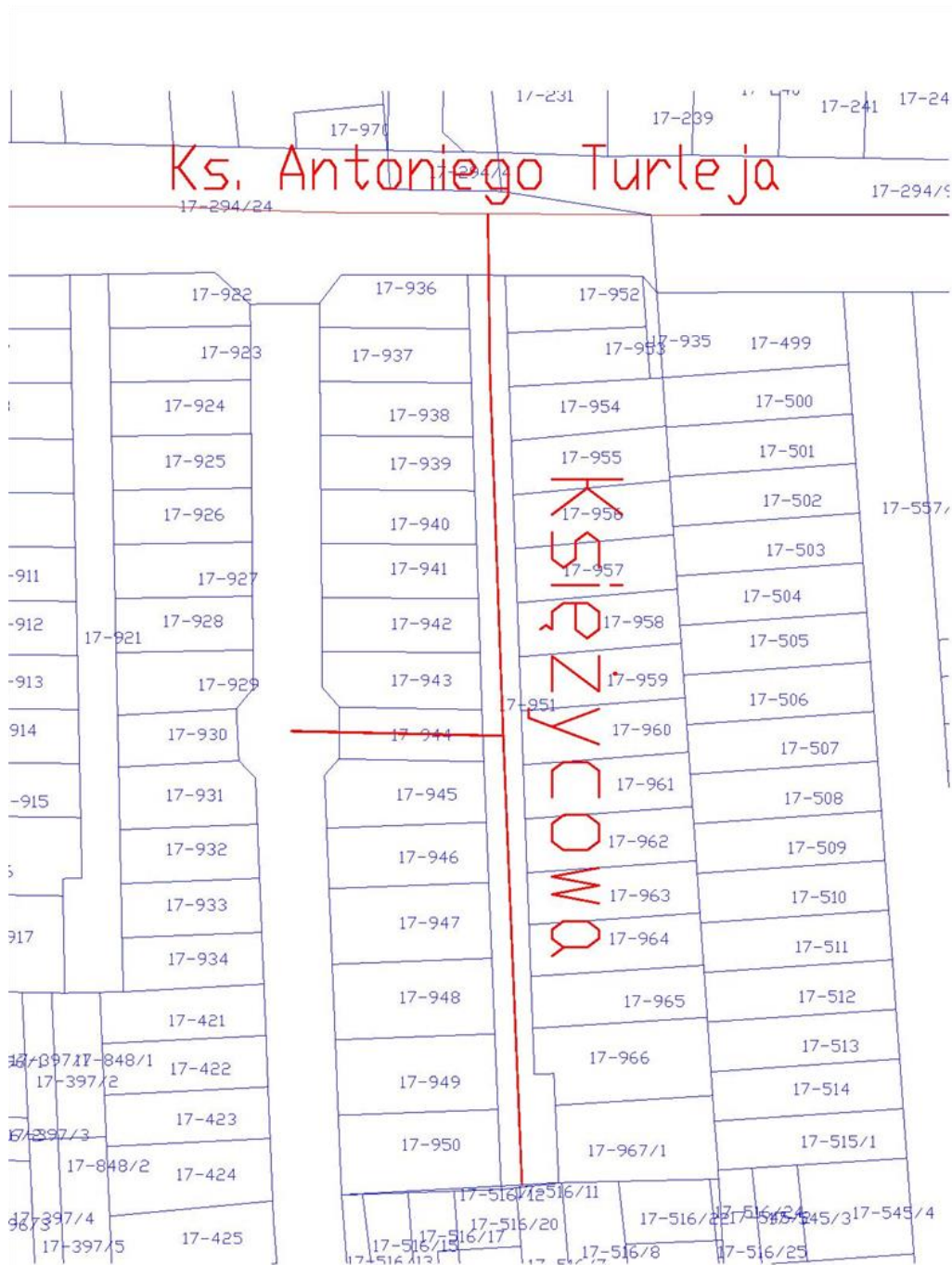
Załącznik nr 15
do uchwały nr XLV/400/13
Rady Miejskiej w Radomsku
z dnia 29 listopada 2013 r.

UL. KSIĘDZA POPIELUSZKI



Załącznik nr 16
do uchwały nr XLV/400/13
Rady Miejskiej w Radomsku
z dnia 29 listopada 2013 r.

UL. KSIEŻYCOWA



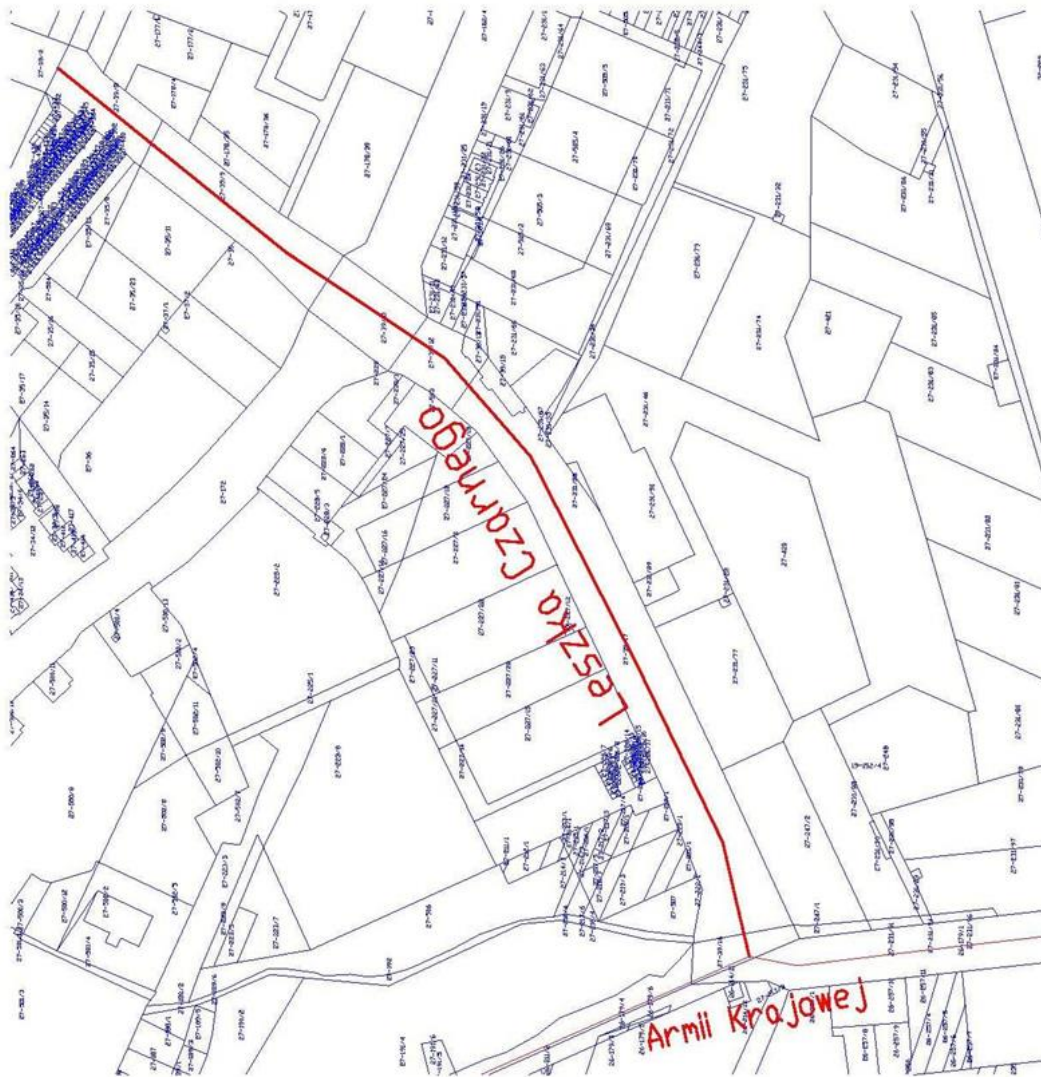
Załącznik nr 17
do uchwały nr XLV/400/13
Rady Miejskiej w Radomsku
z dnia 29 listopada 2013 r.

UL. KUKUCZKI



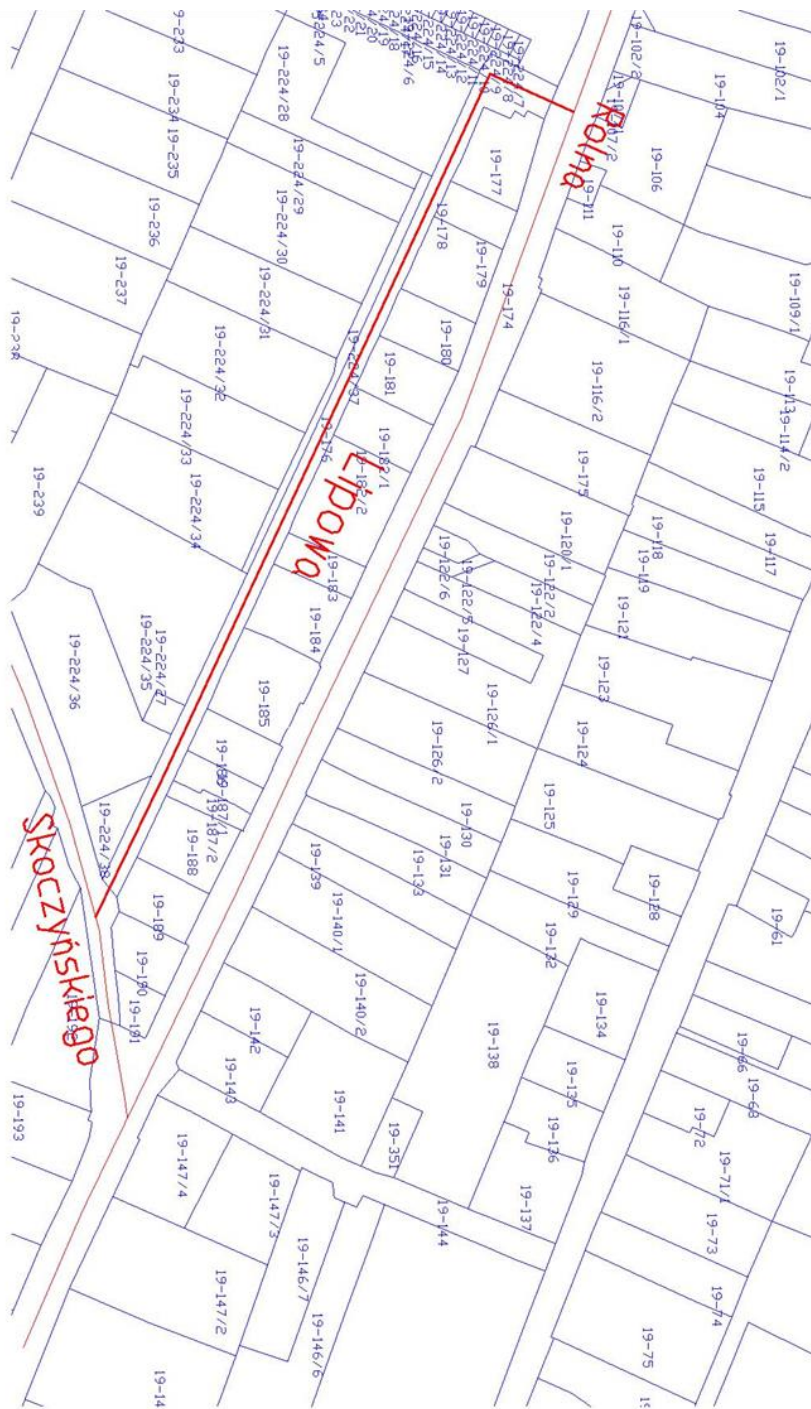
Załącznik nr 18
do uchwały nr XLV/400/13
Rady Miejskiej w Radomsku
z dnia 29 listopada 2013 r.

UL. LESZKA CZARNEGO



Załącznik nr 19
do uchwały nr XLV/400/13
Rady Miejskiej w Radomsku
z dnia 29 listopada 2013 r.

UL. LIPOWA



Załącznik nr 20
do uchwały nr XLV/400/13
Rady Miejskiej w Radomsku
z dnia 29 listopada 2013 r.

UL. ŁĄCZNA



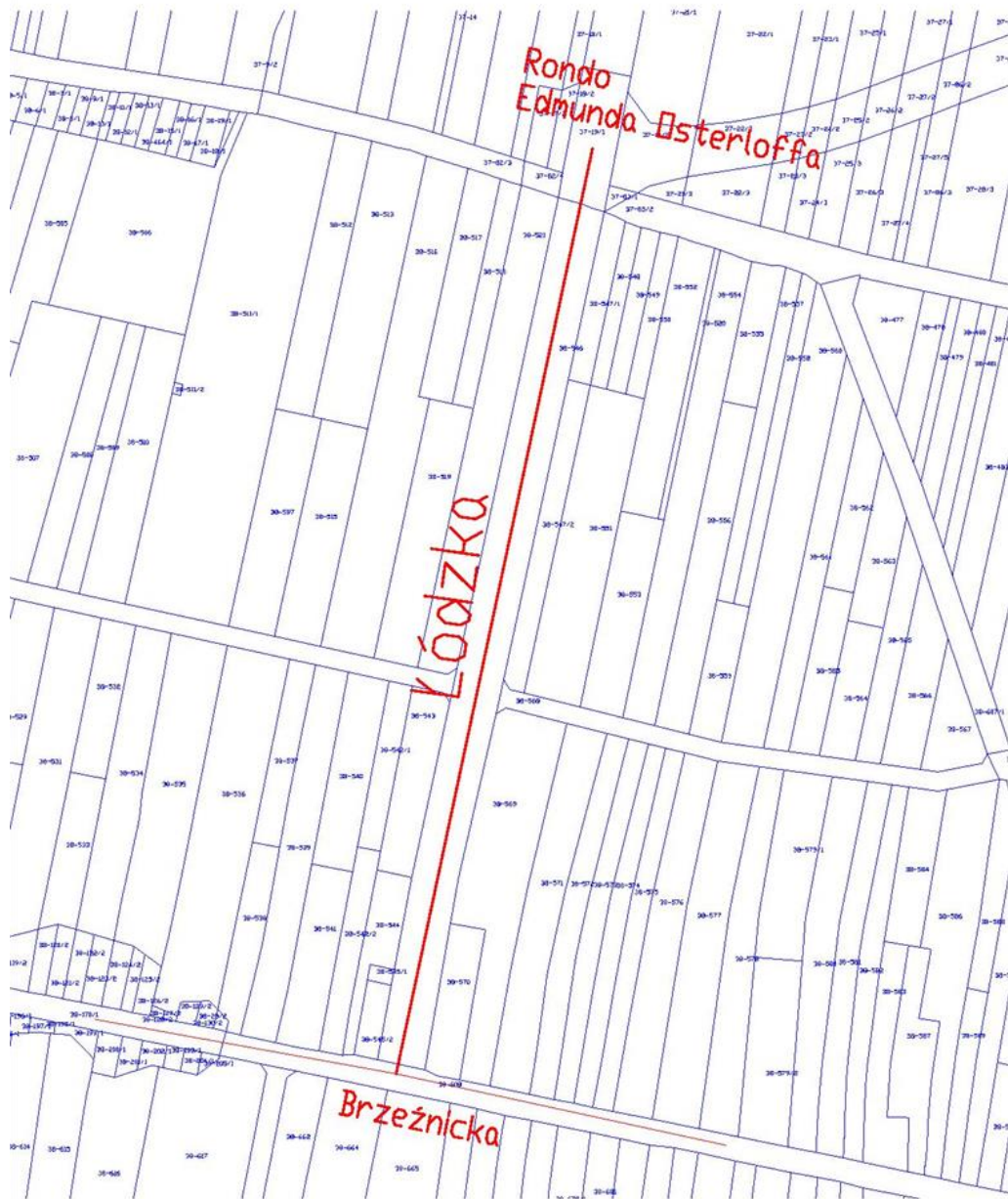
Załącznik nr 21
do uchwały nr XLV/400/13
Rady Miejskiej w Radomsku
z dnia 29 listopada 2013 r.

UL. ŁĄKOWA




Załącznik nr 22
do uchwały nr XLV/400/13
Rady Miejskiej w Radomsku
z dnia 29 listopada 2013 r.

UL. ŁÓDZKA




Załącznik nr 23
do uchwały nr XLV/400/13
Rady Miejskiej w Radomsku
z dnia 29 listopada 2013 r.

UL. M. KOLBE



Załącznik nr 24
do uchwały nr XLV/400/13
Rady Miejskiej w Radomsku
z dnia 29 listopada 2013 r.

UL. MACIEJA RATAJA



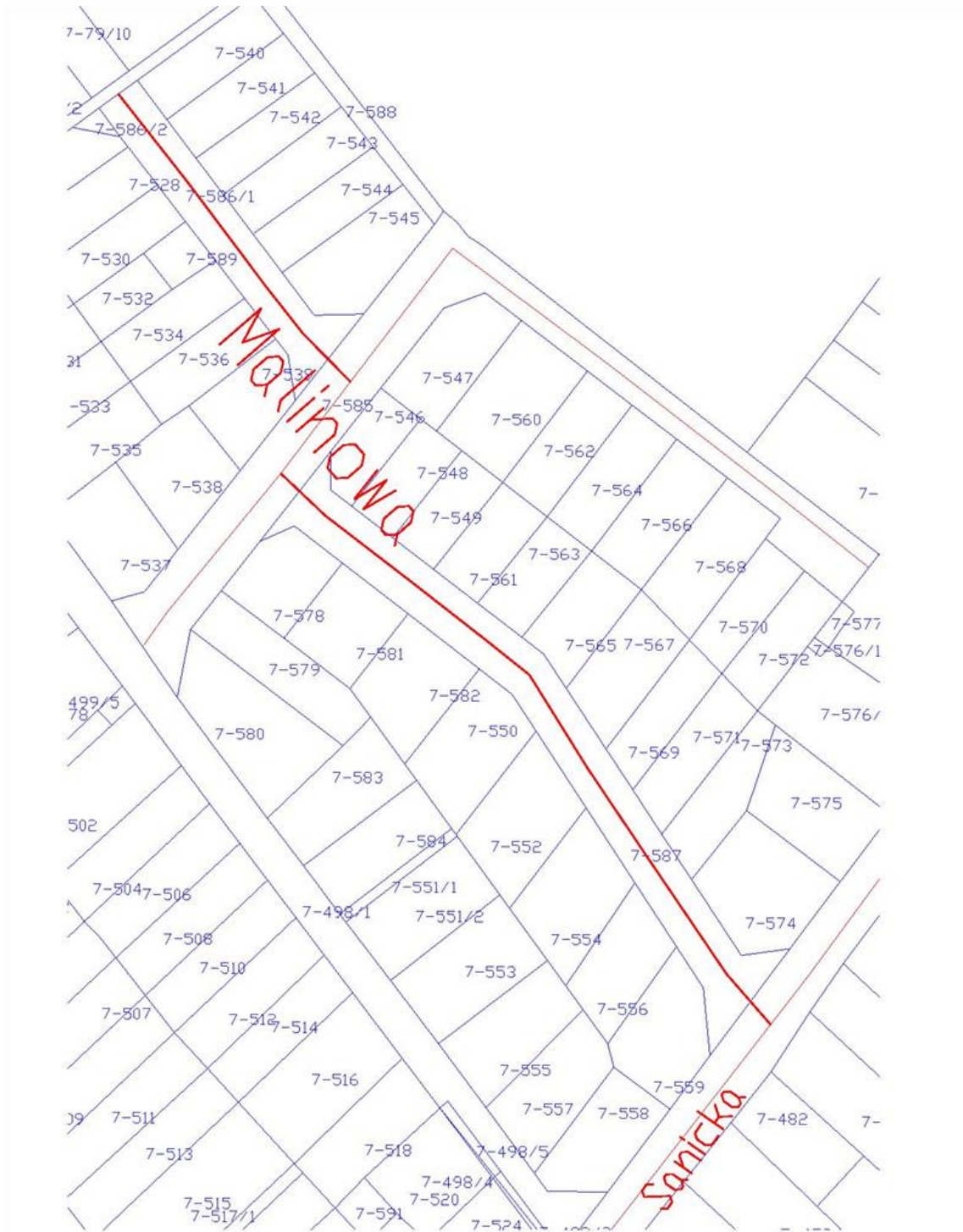
Załącznik nr 25
do uchwały nr XLV/400/13
Rady Miejskiej w Radomsku
z dnia 29 listopada 2013 r.

UL. MAKUSZYŃSKIEGO



Załącznik nr 26
do uchwały nr XLV/400/13
Rady Miejskiej w Radomsku
z dnia 29 listopada 2013 r.

UL. MALINOWA



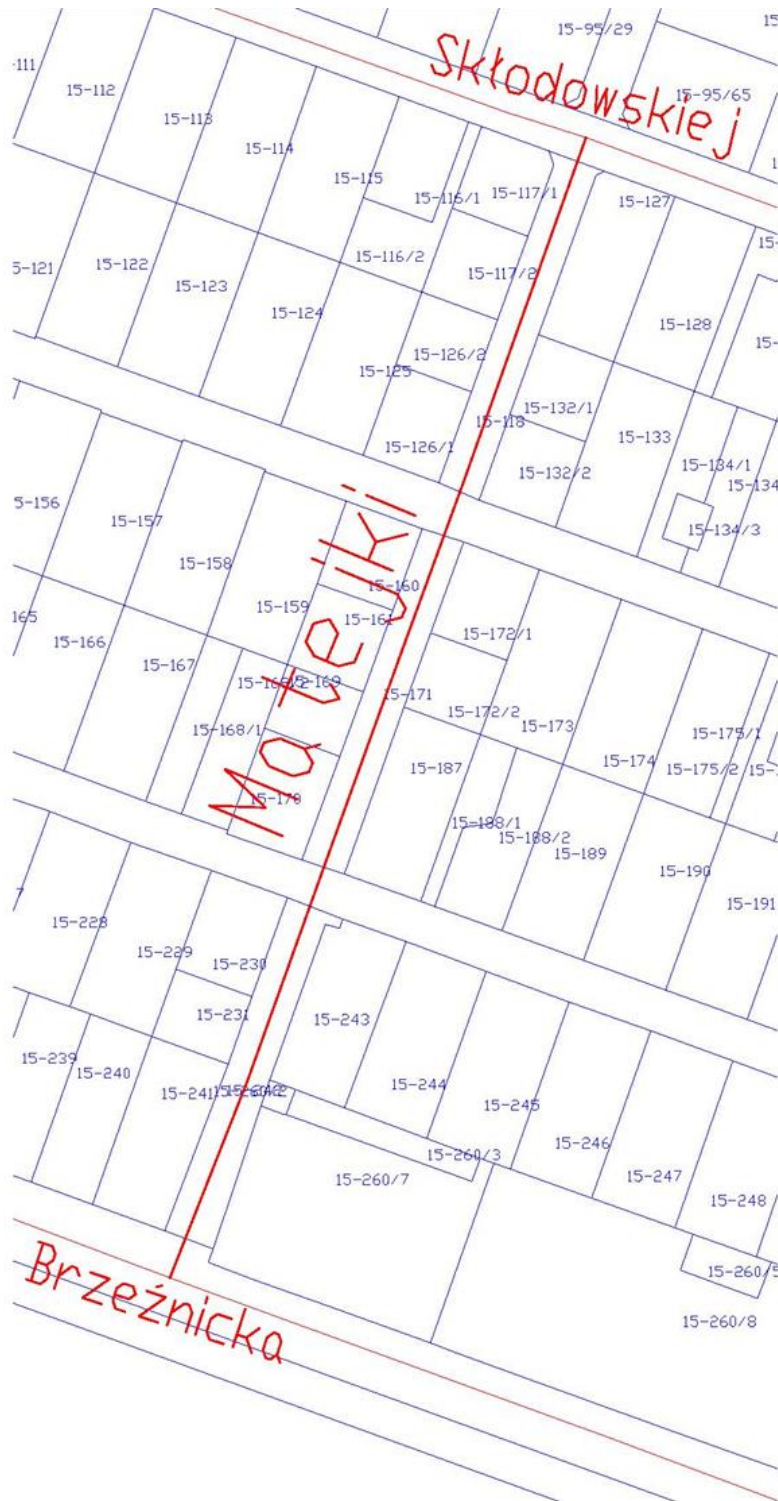
Załącznik nr 27
do uchwały nr XLV/400/13
Rady Miejskiej w Radomsku
z dnia 29 listopada 2013 r.

UL. MARII DĄBROWSKIEJ



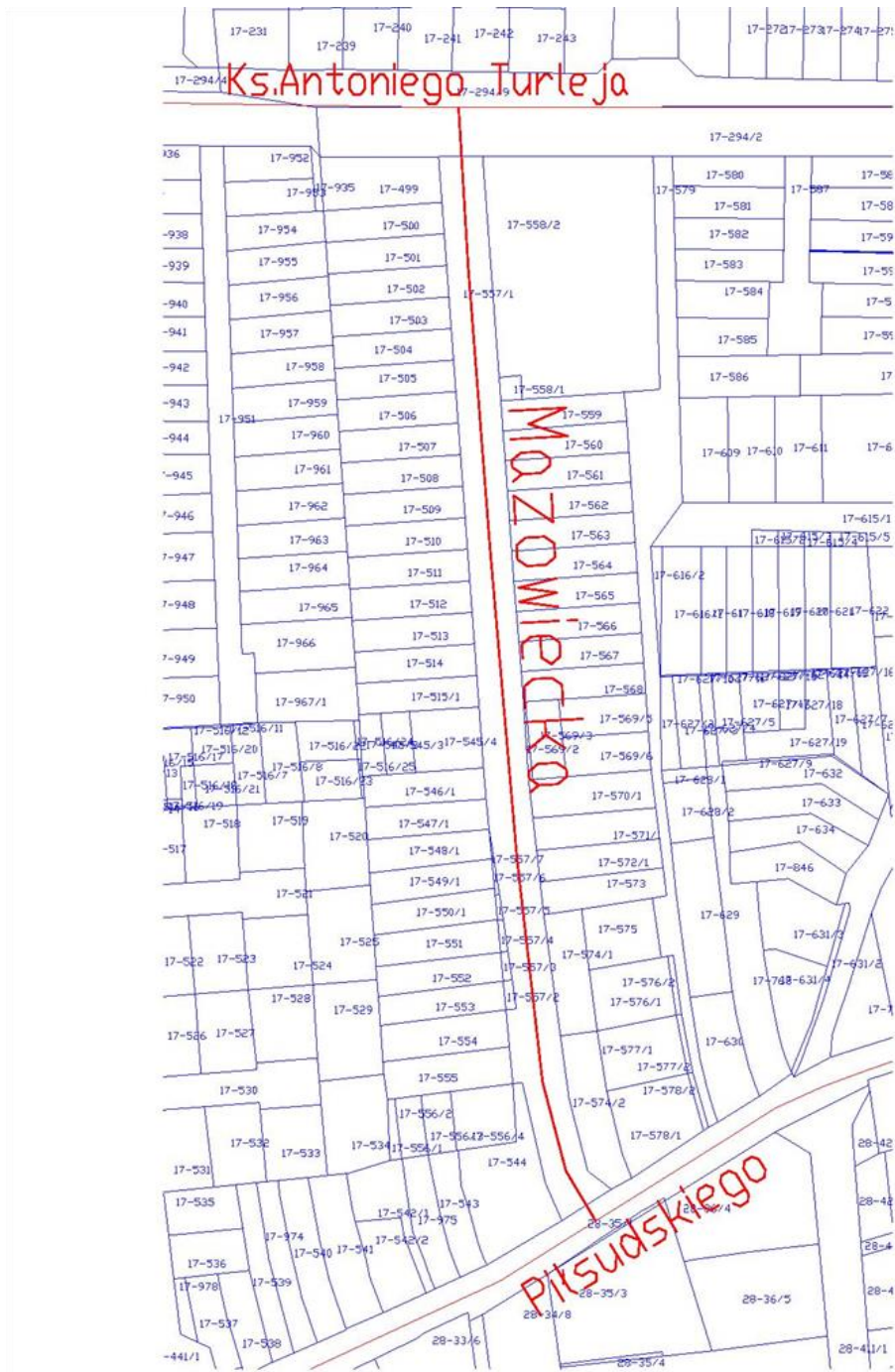
Załącznik nr 28
do uchwały nr XLV/400/13
Rady Miejskiej w Radomsku
z dnia 29 listopada 2013 r.

UL. MATEJKI



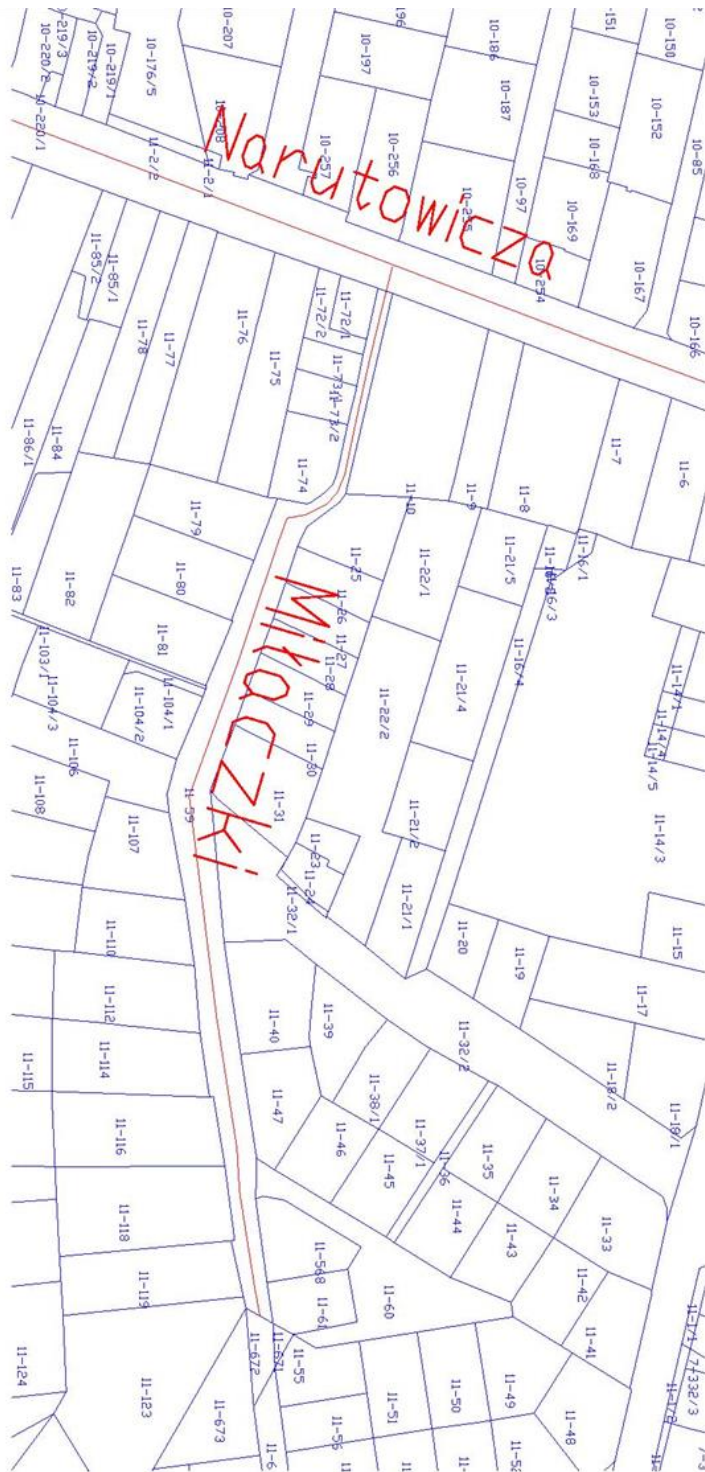
Załącznik nr 29
do uchwały nr XLV/400/13
Rady Miejskiej w Radomsku
z dnia 29 listopada 2013 r.

UL. MAZOWIECKA



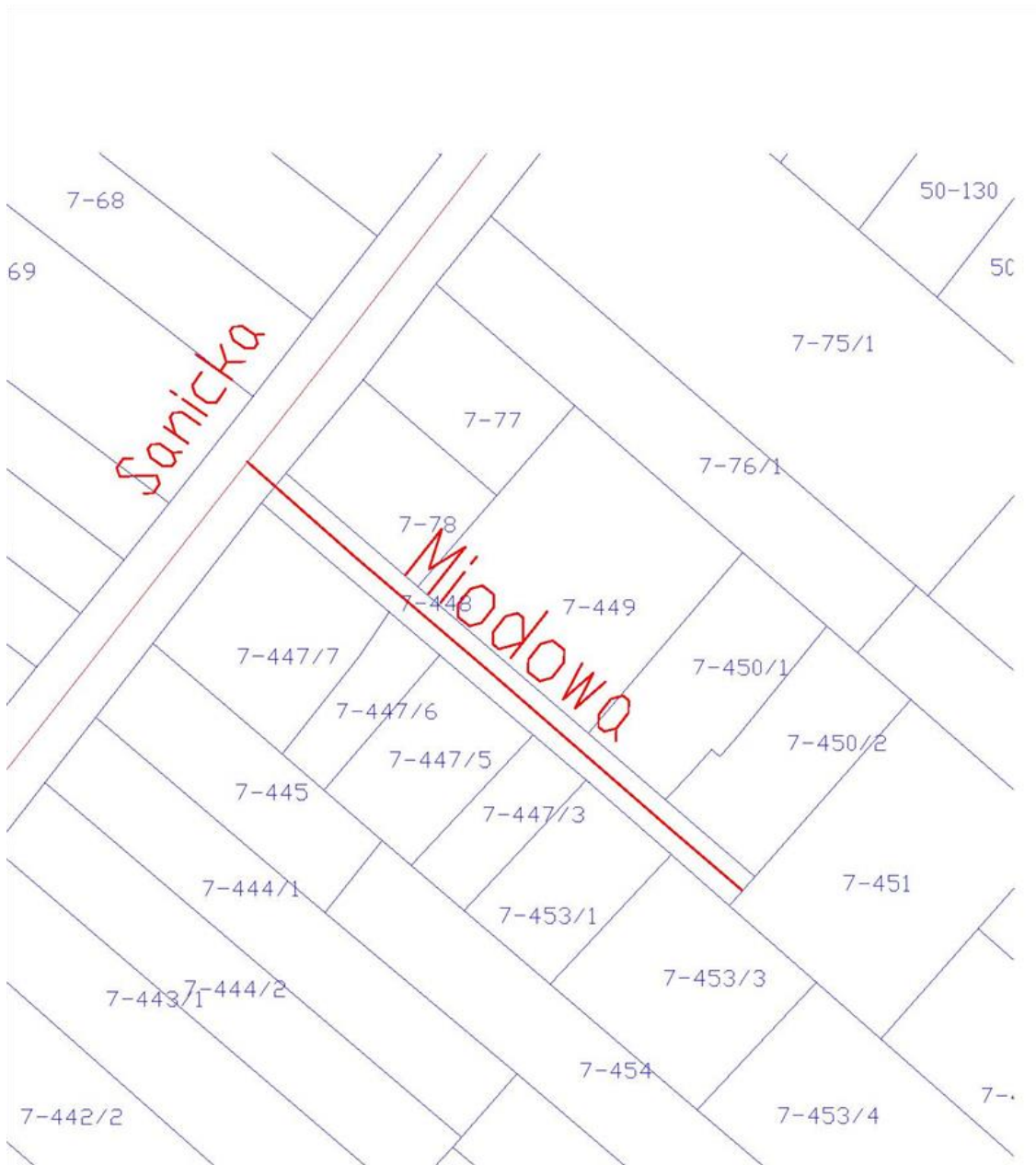
Załącznik nr 31
do uchwały nr XLV/400/13
Rady Miejskiej w Radomsku
z dnia 29 listopada 2013 r.

UL. MIŁACZKI



Załącznik nr 32
do uchwały nr XLV/400/13
Rady Miejskiej w Radomsku
z dnia 29 listopada 2013 r.

UL. MIODOWA



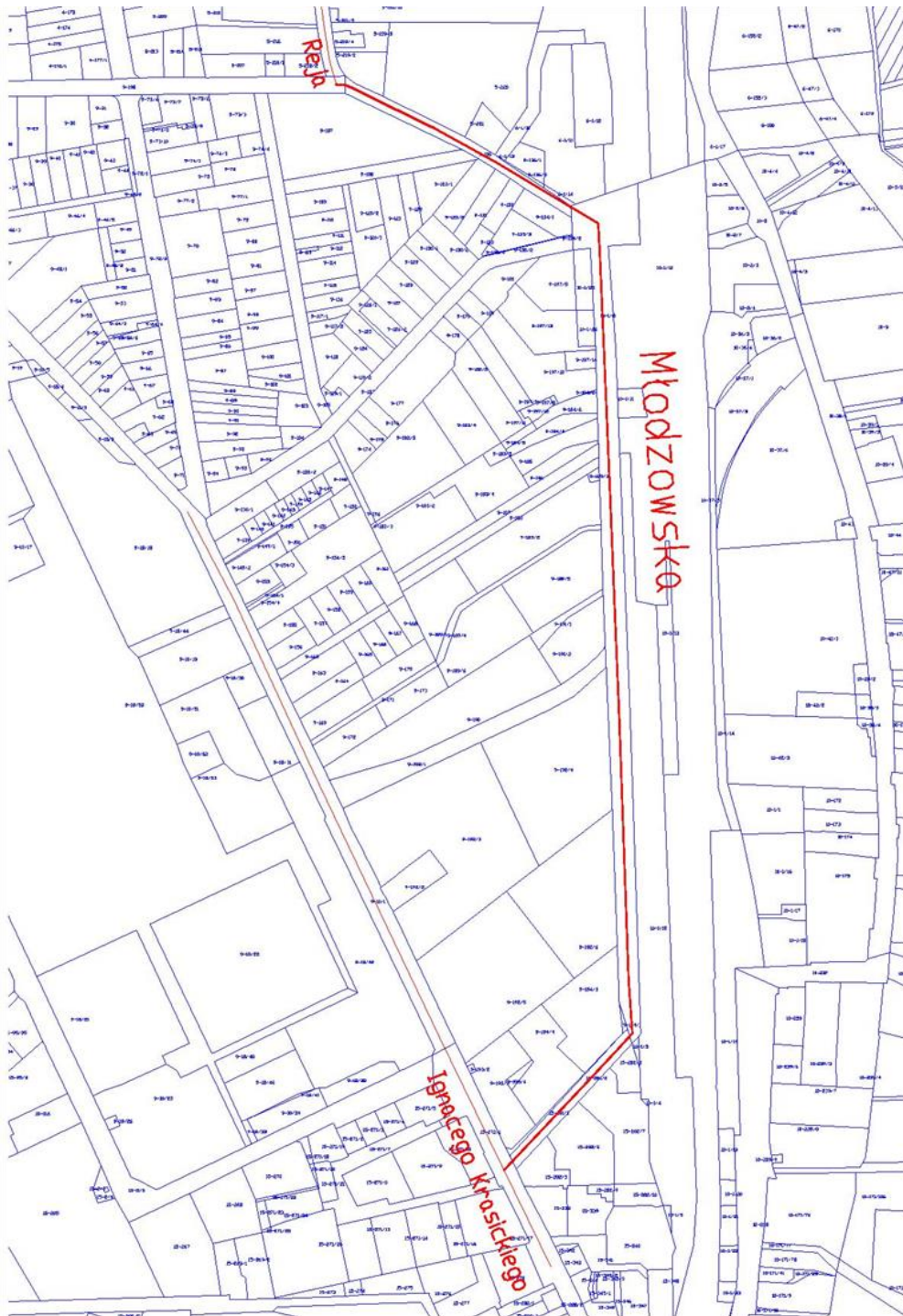
Załącznik nr 33
do uchwały nr XLV/400/13
Rady Miejskiej w Radomsku
z dnia 29 listopada 2013 r.

UL. MŁODZIEŻOWA



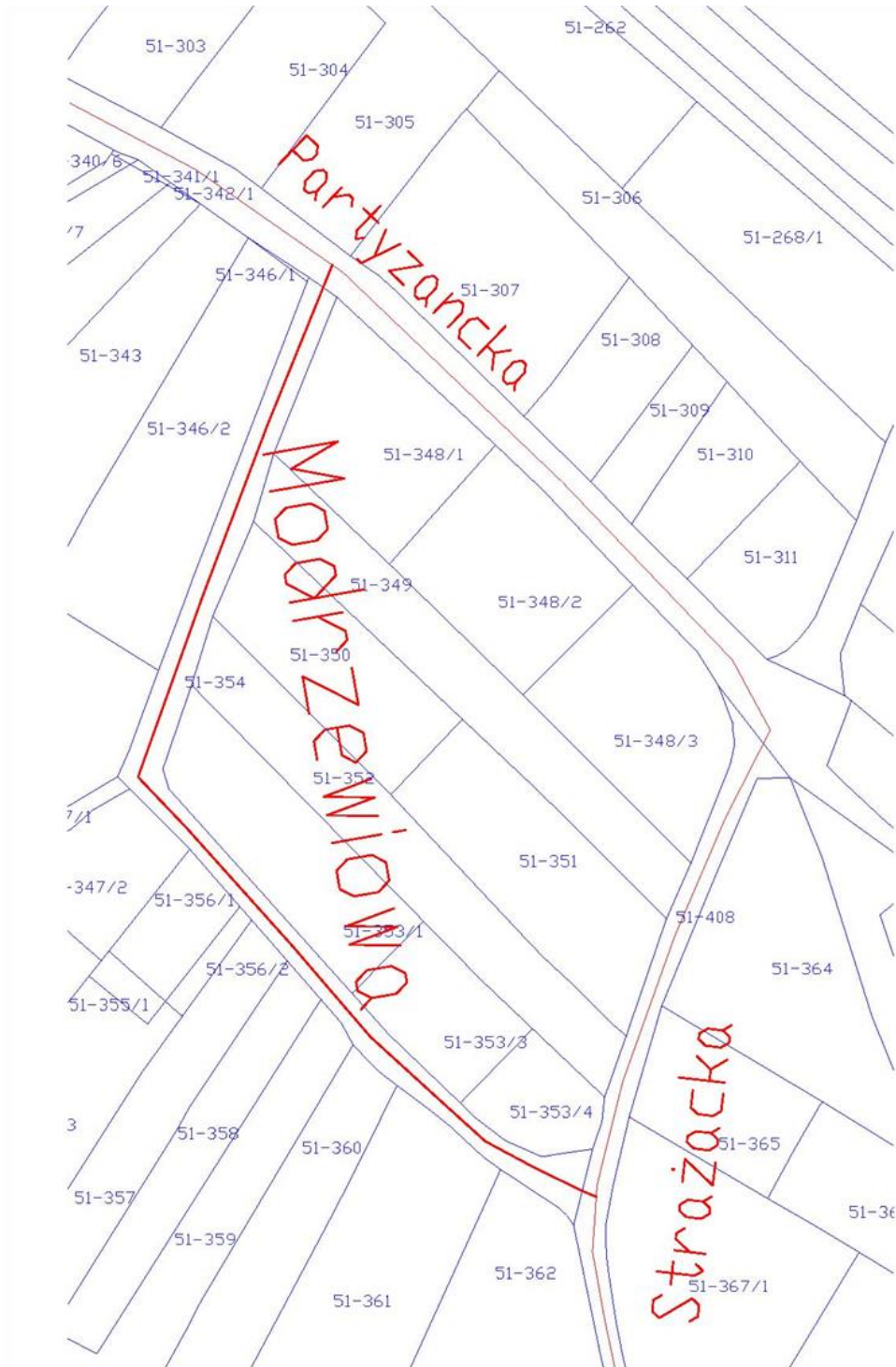
Załącznik nr 34
do uchwały nr XLV/400/13
Rady Miejskiej w Radomsku
z dnia 29 listopada 2013 r.

UL. MŁODZOWSKA



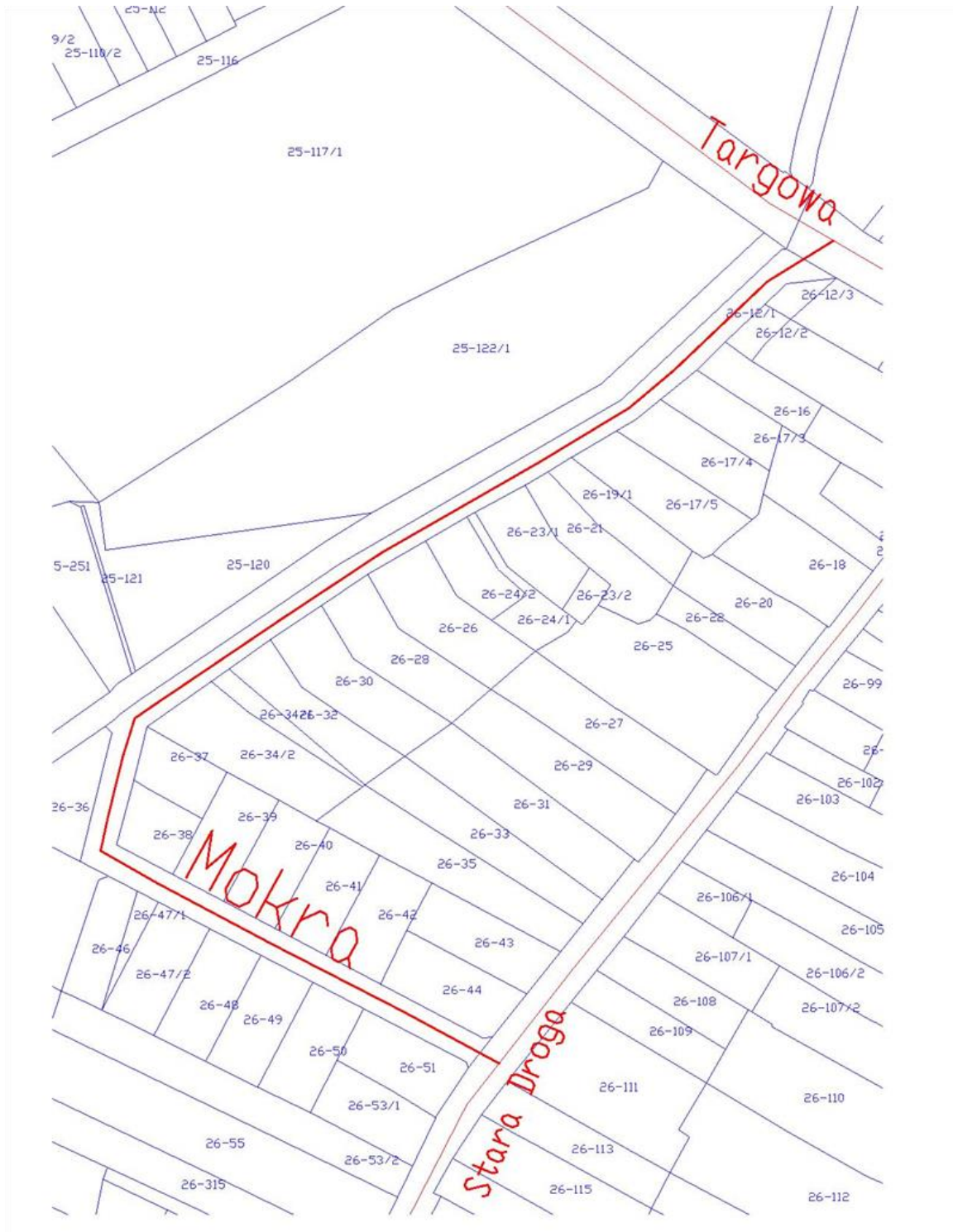
Załącznik nr 35
do uchwały nr XLV/400/13
Rady Miejskiej w Radomsku
z dnia 29 listopada 2013 r.

UL. MODRZEWIOWA



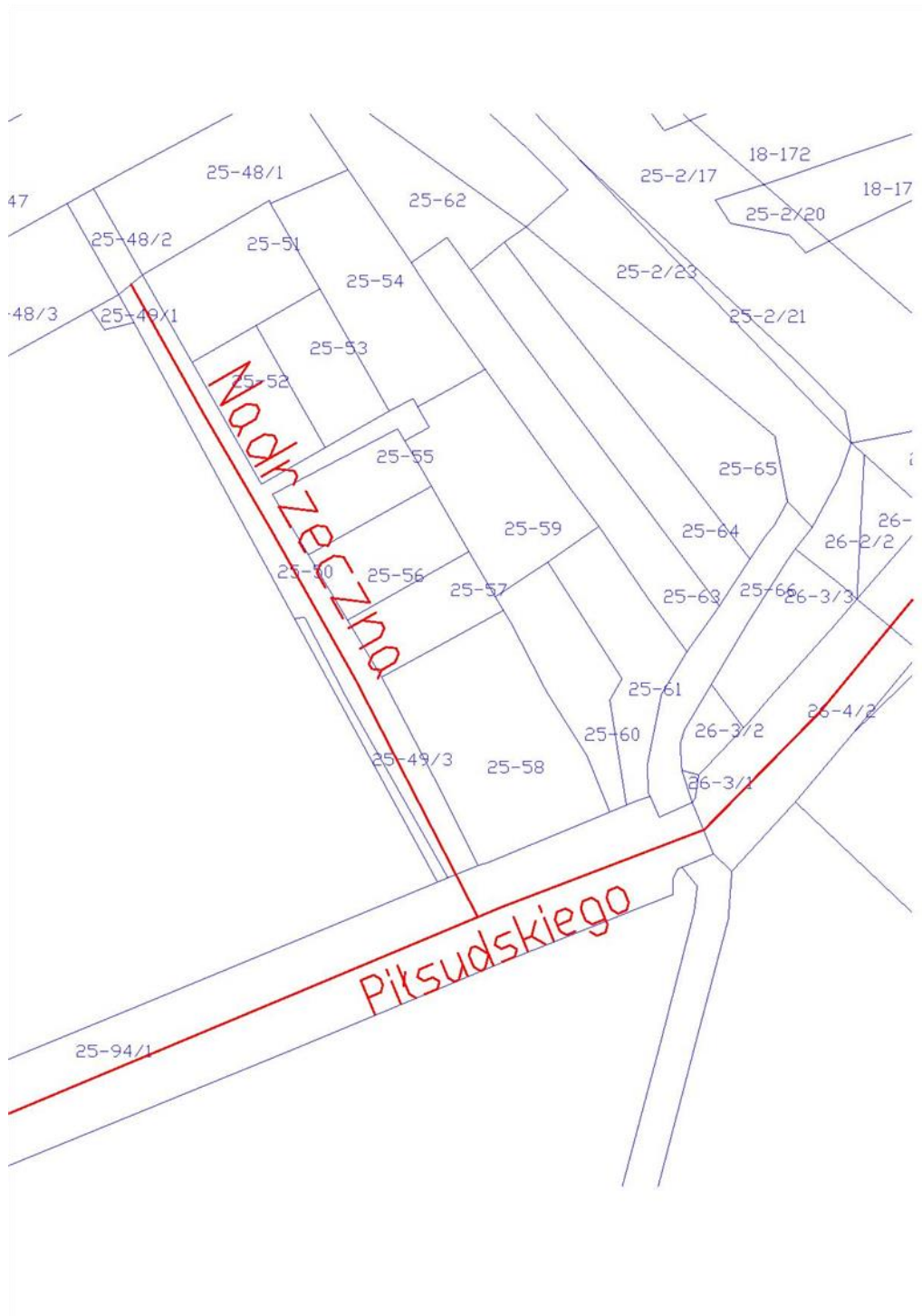
Załącznik nr 36
do uchwały nr XLV/400/13
Rady Miejskiej w Radomsku
z dnia 29 listopada 2013 r.

UL. MOKRA



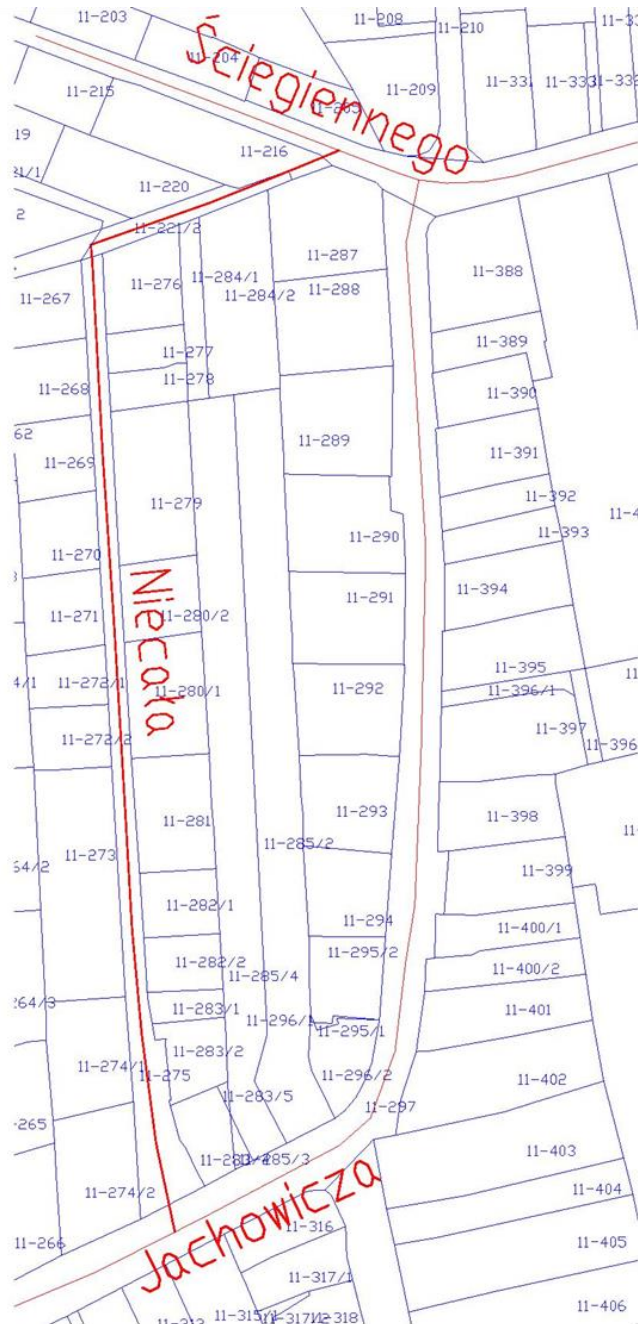
Załącznik nr 37
do uchwały nr XLV/400/13
Rady Miejskiej w Radomsku
z dnia 29 listopada 2013 r.

UL. NADRZECZNA



Załącznik nr 38
do uchwały nr XLV/400/13
Rady Miejskiej w Radomsku
z dnia 29 listopada 2013 r.

UL. NIECAŁA



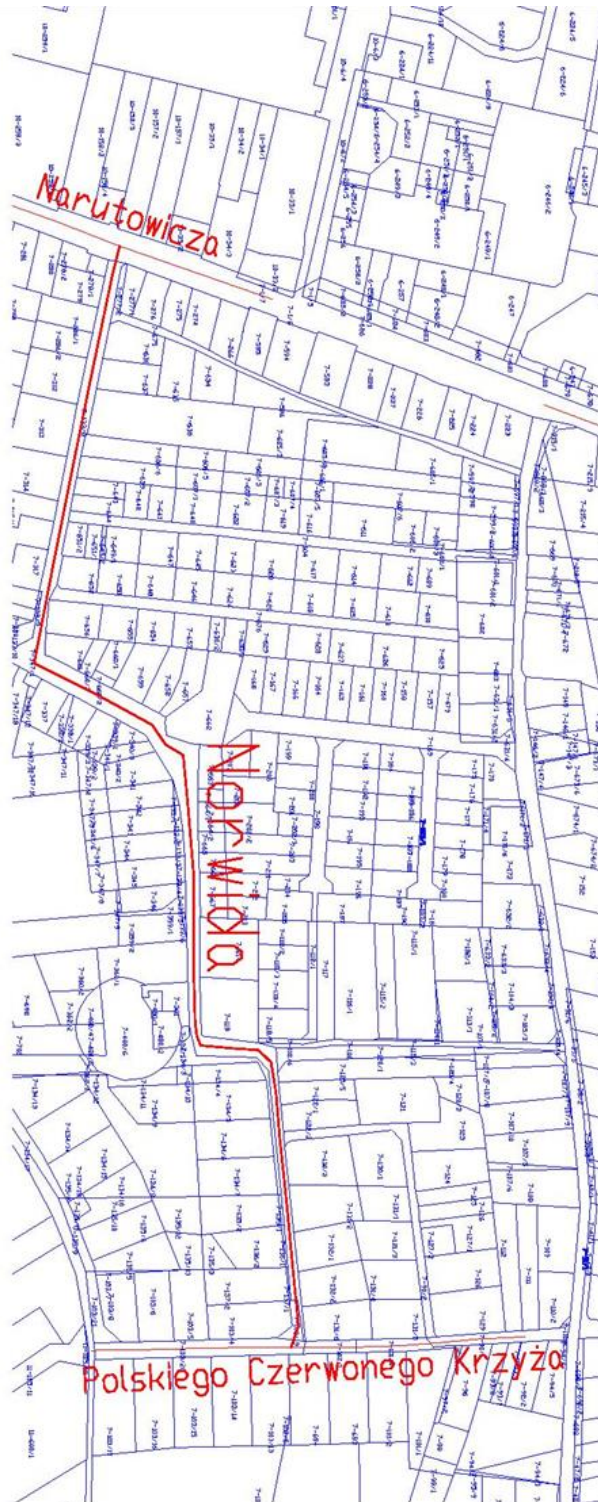
Załącznik nr 39
do uchwały nr XLV/400/13
Rady Miejskiej w Radomsku
z dnia 29 listopada 2013 r.

UL. NISKA



Załącznik nr 40
do uchwały nr XLV/400/13
Rady Miejskiej w Radomsku
z dnia 29 listopada 2013 r.

UL. NORWIDA



Załącznik nr 41
do uchwały nr XLV/400/13
Rady Miejskiej w Radomsku
z dnia 29 listopada 2013 r.

UL. NOWA



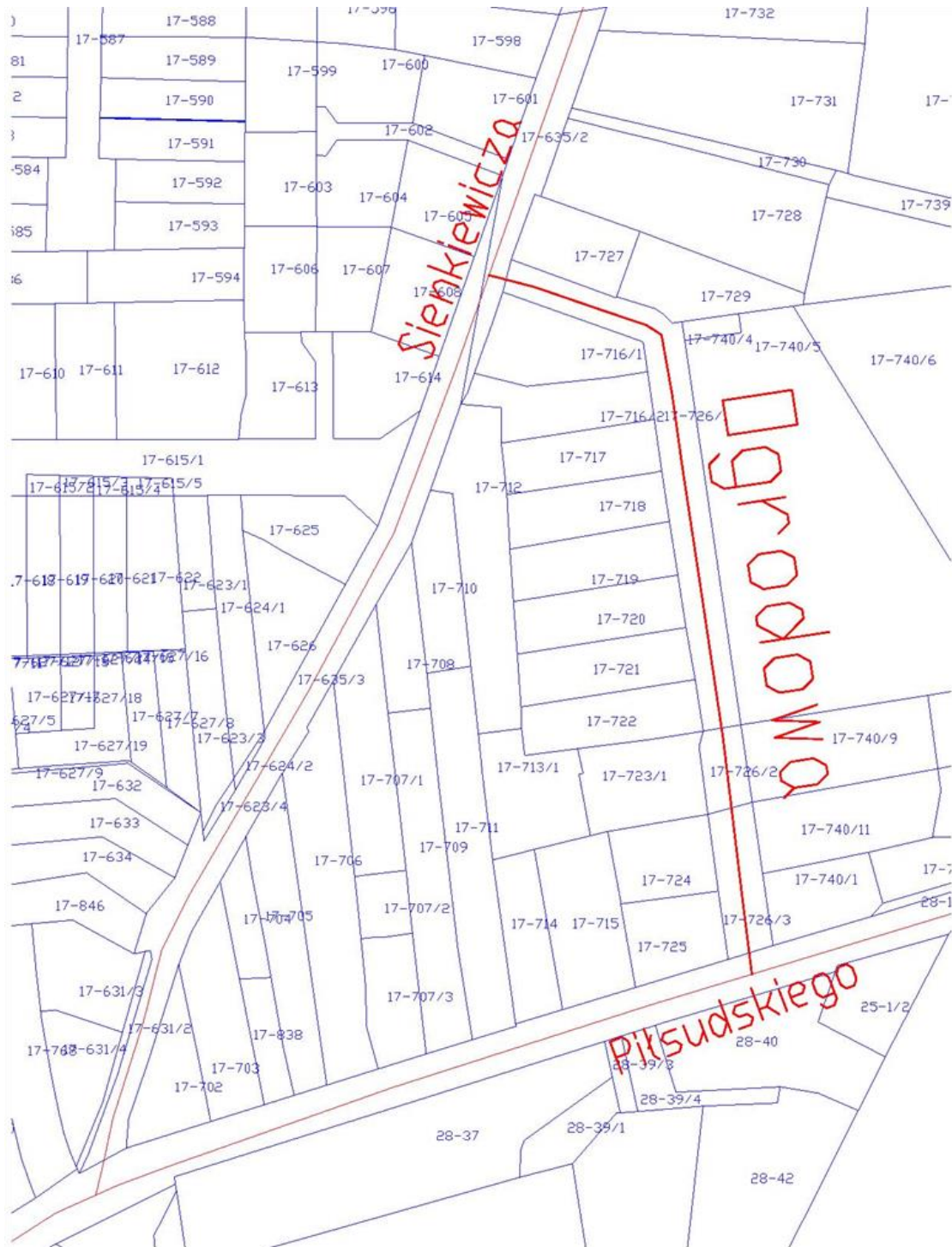
Załącznik nr 42
do uchwały nr XLV/400/13
Rady Miejskiej w Radomsku
z dnia 29 listopada 2013 r.

UL. OBROŃCÓW WESTERPLATTE



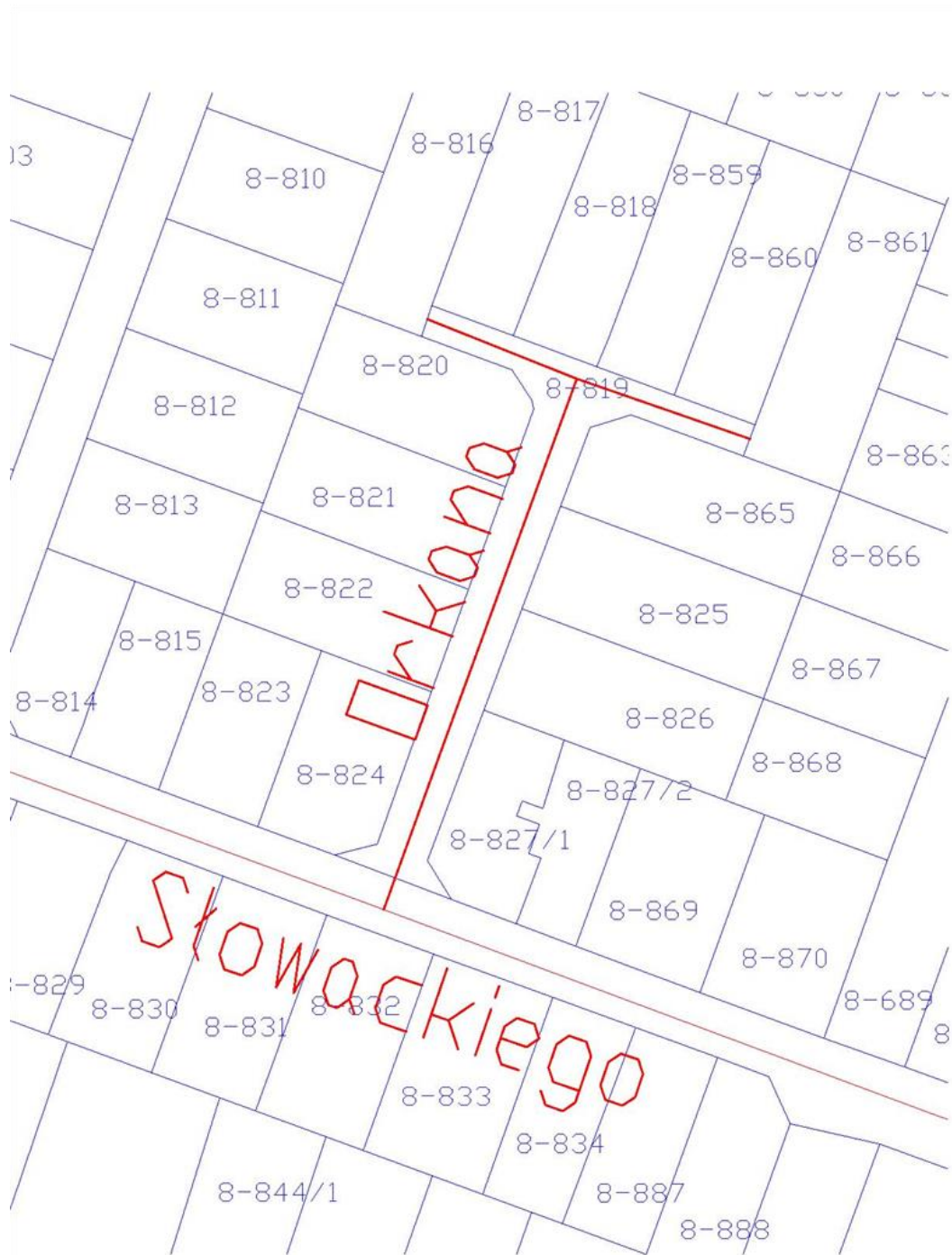
Załącznik nr 43
do uchwały nr XLV/400/13
Rady Miejskiej w Radomsku
z dnia 29 listopada 2013 r.

UL. OGRODOWA



Załącznik nr 44
do uchwały nr XLV/400/13
Rady Miejskiej w Radomsku
z dnia 29 listopada 2013 r.

UL. ORKANA



Załącznik nr 46
do uchwały nr XLV/400/13
Rady Miejskiej w Radomsku
z dnia 29 listopada 2013 r.

UL. OSIEDŁOWA



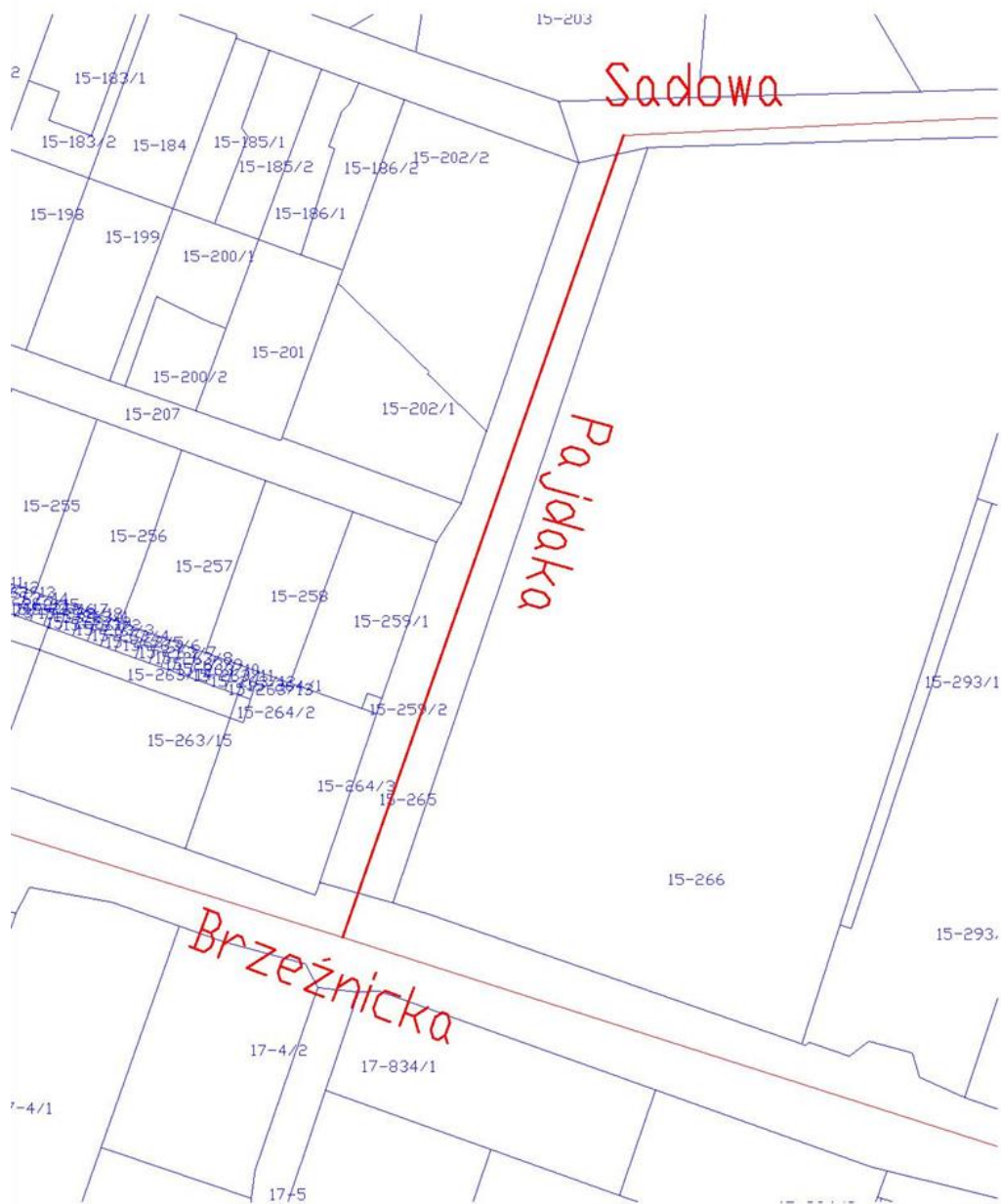
Załącznik nr 47
do uchwały nr XLV/400/13
Rady Miejskiej w Radomsku
z dnia 29 listopada 2013 r.

UL. OWOCOWA



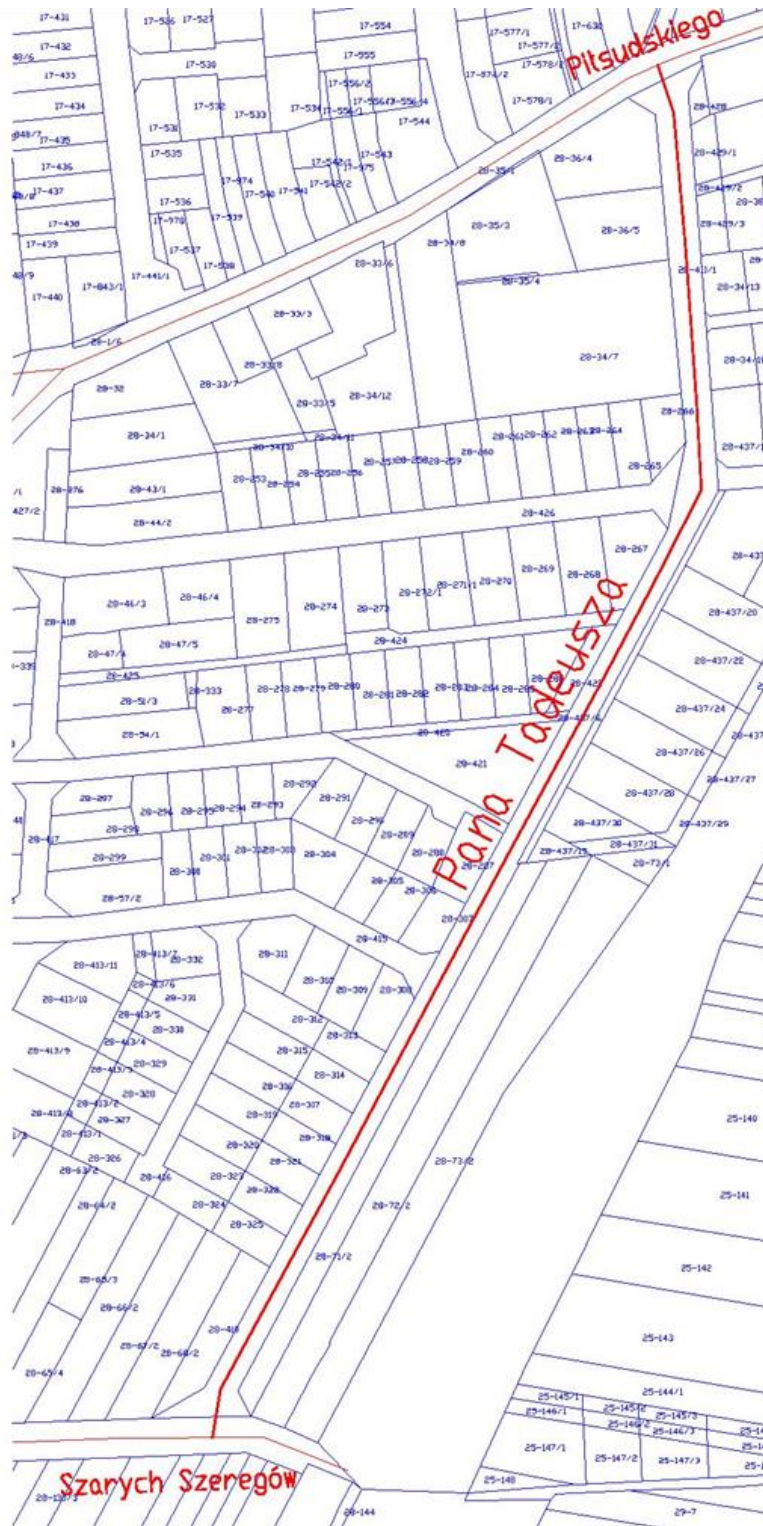
Załącznik nr 48
do uchwały nr XLV/400/13
Rady Miejskiej w Radomsku
z dnia 29 listopada 2013 r.

UL. PAJDAKA



Załącznik nr 49
do uchwały nr XLV/400/13
Rady Miejskiej w Radomsku
z dnia 29 listopada 2013 r.

UL. PANA TADEUSZA



Załącznik nr 50
do uchwały nr XLV/400/13
Rady Miejskiej w Radomsku
z dnia 29 listopada 2013 r.

UL. PARKOWA

