



DZIENNIK URZĘDOWY

WOJEWÓDZTWA LUBUSKIEGO

Gorzów Wielkopolski, dnia 21 marca 2024 r.

Poz. 907

UCHWAŁA NR LXXVIII/528/24 RADY MIEJSKIEJ W LUBSKU

z dnia 29 lutego 2024 r.

w sprawie uchwalenia miejscowego planu zagospodarowania przestrzennego miasta Lubsko dla terenów położonych nad Zalewem Karaś

Na podstawie art.18 ust.2 pkt. 5, art. 40 ust. 1 i art. 41 ust. 1 ustawy z dnia 8 marca 1990r. *o samorządzie gminnym* (t.j. Dz. U. z 2023 r., poz. 40 ze zm.), art. 20 ust. 1 ustawy z dnia 27 marca 2003 r. *o planowaniu i zagospodarowaniu przestrzennym* (t.j. Dz. U. z 2023 r., poz. 977 ze zm.) w związku z art. 67 ust 3 pkt 1 ustawy z dnia 7 lipca 2023 r. *o zmianie ustawy o planowaniu i zagospodarowaniu przestrzennym oraz niektórych innych ustaw* (Dz. U. z 2023 r., poz. 1688) oraz uchwały Nr XLIV/331/22 Rady Miejskiej w Lubsku z dnia 24 lutego 2022 r., w sprawie przystąpienia do sporządzenia miejscowego planu zagospodarowania przestrzennego miasta Lubsko, po stwierdzeniu, że plan nie narusza ustaleń studium uwarunkowań i kierunków zagospodarowania przestrzennego gminy Lubsko uchwalonego uchwałą Nr XXII/155/2000 Rady Miejskiej w Lubsku z dnia 26 czerwca 2000 r. w sprawie Studium uwarunkowań i kierunków zagospodarowania przestrzennego Gminy Lubsko, zmienionego uchwałą nr LIX/416/2023 Rady Miejskiej w Lubsku z dnia 23 lutego 2023r., uchwała się co następuje:

Rozdział 1. Przepisy ogólne

§ 1.1. Uchwała się miejscowy plan zagospodarowania przestrzennego miasta Lubsko dla terenów położonych nad Zalewem Karaś.

2. Granice obszaru objętego uchwałą oznaczono na rysunku planu w skali 1: 1000.

3. Integralną częścią uchwały jest rysunek planu w skali 1:1000 stanowiący załącznik nr 1, zwany dalej rysunkiem.

4. Rozstrzygnięcie dotyczące sposobu rozpatrzenia uwag do projektu planu, stanowi załącznik nr 2.

5. Rozstrzygnięcie o sposobie realizacji, zapisanych w planie, inwestycji z zakresu infrastruktury technicznej, które należą do zadań własnych gminy oraz zasad ich finansowania, stanowi załącznik nr 3.

6. Zbiór danych przestrzennych stanowi załącznik nr 4.

§ 2. Następujące określenia stosowane w uchwale oznaczają:

- 1) teren – obszar ograniczony na rysunku planu liniami rozgraniczającymi tereny o różnym przeznaczeniu lub różnych zasadach zagospodarowania, oznaczony symbolem literowym przeznaczenia terenu;
- 2) przeznaczenie podstawowe – przeznaczenie lub sposób zagospodarowania terenu, odnoszące się do przeważającej części powierzchni działki budowlanej lub przeważającej części powierzchni całkowitej wszystkich obiektów istniejących i planowanych w jej granicach;
- 3) przeznaczenie uzupełniające – przeznaczenie oraz sposób zagospodarowania terenu, które może towarzyszyć przeznaczeniu podstawowemu na zasadzie wzbogacenia lub uzupełnienia oraz nie może

powodować kolizji z przeznaczeniem podstawowym, ani występować jako samodzielna funkcja w granicach działki budowlanej;

- 4) nieprzekraczalna linia zabudowy – linia, która wyznacza obszar przeznaczony pod realizację obiektów budowlanych, z uwzględnieniem ustaleń § 6 ust. 1 pkt 2 uchwały;
- 5) wysokość zabudowy budowli lub obiektu małej architektury – pionowa odległość liczona od poziomu gruntu rodzimego do najwyższego punktu tej budowli lub obiektu;
- 6) wysokość zabudowy budynków – pionowa odległość mierzona od poziomu terenu przy najniżej położonym głównym wejściu do najwyższego punktu dachu w przypadku dachów stromych, lub do attyki albo gzymsu w przypadku dachów płaskich;
- 7) budowla przykryta dachem – obiekt budowlany, któremu nie można przypisać parametru objętości, w szczególności jest to altana lub wiata;
- 8) zabudowa kubaturowa – budynki i inne obiekty budowlane, którym można przypisać parametr objętości;
- 9) infrastruktura techniczna – ogół podziemnych i nadziemnych obiektów budowlanych, w tym przyłączy, sieci i urządzeń uzbrojenia terenu, służących zaopatrzeniu w wodę, odprowadzeniu ścieków oraz wód opadowych i roztopowych, zaopatrzeniu w energię elektryczną, gaz i ciepło oraz łączności i telekomunikacji;
- 10) sieć dystrybucyjna energii elektrycznej – sieć elektroenergetyczna wysokich, średnich i niskich napięć, za której ruch sieciowy jest odpowiedzialny operator systemu dystrybucyjnego (OSD), nie należy do niej kwalifikować linii i stacji elektroenergetycznych nie będących własnością OSD;
- 11) przepisy odrębne – przepisy obowiązujących ustaw wraz z aktami wykonawczymi oraz akty prawne organów gminy.

§ 3. 1. W planie nie określa się, ze względu na brak występowania problematyki:

- 1) zasad ochrony dziedzictwa kulturowego i zabytków, w tym krajobrazów kulturowych, oraz dóbr kultury współczesnej;
- 2) szczegółowych zasad i warunków scalania i podziału nieruchomości objętych planem miejscowym;
- 3) szczególnych warunków zagospodarowania terenów oraz ograniczenia w ich użytkowaniu, w tym zakazu zabudowy;
- 4) sposobu i terminu tymczasowego zagospodarowania, urządzania i użytkowania terenów.

2. W obszarze objętym planem nie występują:

- 1) krajobrazy priorytetowe określone w audycie krajobrazowym lub w planach zagospodarowania przestrzennego województwa;
- 2) obszary osuwania się mas ziemnych;
- 3) obszary i tereny górnicze;
- 4) udokumentowane złoża kopalin i ujęcia wód podziemnych;
- 5) udokumentowane kompleksy podziemnego składowania dwutlenku węgla;
- 6) obiekty elektroenergetycznej krajowej sieci przesyłowej;
- 7) obszary objęte formami ochrony przyrody i otuliny form ochrony przyrody;
- 8) obszary szczególnego zagrożenia powodzią.

§ 4. Następujące oznaczenia graficzne na rysunku planu są obowiązującymi ustaleniami planu:

- 1) granice opracowania planu;
- 2) linie rozgraniczające tereny o różnym przeznaczeniu lub różnych zasadach zagospodarowania;
- 3) nieprzekraczalne linie zabudowy;
- 4) symbole literowe przeznaczenia terenów.

Rozdział 2.

Linie rozgraniczające tereny o różnym przeznaczeniu lub różnych zasadach zagospodarowania

§ 5. Na obszarze objętym planem o powierzchni ok. 6,43 ha wyznacza się tereny o następującym przeznaczeniu:

- 1) **Z-ML-U** – teren: zieleni, zabudowy letniskowej lub rekreacji indywidualnej lub usług (pow. ok. 5,84 ha);
- 2) **KR** – teren komunikacji drogowej wewnętrznej (pow. ok. 0,12 ha);
- 3) **KP** – teren komunikacji pieszo - rowerowej (pow. ok. 0,47 ha).

Rozdział 3.

Zasady ochrony i kształtowania ład przestrzennego oraz zasady kształtowania krajobrazu

§ 6. 1. W zakresie zasad realizacji zabudowy:

- 1) nakazuje się stosowanie rozwiązań technicznych i architektonicznych, umożliwiających osobom z różnego typu niepełnosprawnościami, dostęp do obiektów użyteczności publicznej oraz terenów publicznych;
- 2) nakazuje się sytuowanie budynków zgodnie z wyznaczonymi liniami zabudowy, przy czym:
 - a) linie zabudowy nie odnoszą się do podziemnych części budynków,
 - b) nieprzekraczalne linie zabudowy nie obowiązują obiektów małej architektury, kontenerowych stacji transformatorowych oraz innych urządzeń uzbrojenia terenu,
 - c) dopuszcza się przekroczenia nieprzekraczalnych linii zabudowy na odległość do 1,5m przez nadwieszenia, w szczególności: okapy, balkony, loggie, wykusze oraz elementy termomodernizacji lub elementy wejść do budynków, jak schody zewnętrzne, podesty, daszki, pochylnie;
- 3) zakazuje się lokalizacji inwestycji związanych z gospodarowaniem odpadami (jak odzysk, unieszkodliwianie, przetwarzanie, magazynowanie, składowanie i zbieranie odpadów);
- 4) nakazuje się stosowanie pokrycia w ujednocionej kolorystyce czerwieni, brązu i szarości na dachach stromych;
- 5) zakazuje się realizacji obiektów tymczasowych lub dysharmonizujących z otoczeniem, w postaci garaży blaszanych, nieotynkowanych lub kiosków;
- 6) zakazuje się stosowania, jako materiałów wykończenia elewacji: blachy falistej, trapezowej, okładzin z tworzyw sztucznych typu siding;
- 7) dopuszcza się stosowanie okładzin z tworzyw sztucznych imitujących naturalne materiały jak kamień i drewno;
- 8) dopuszcza się wydzielanie działek pod obiekty i urządzenia infrastruktury technicznej, o parametrach wynikających ze specyfiki obiektu lub urządzenia, z terenów o innym przeznaczeniu;
- 9) dopuszcza się realizację obiektów i urządzeń technicznych lub budowlanych, związanych z obsługą ustalonego w planie przeznaczenia terenu, jak: powierzchnie jezdne, postojowe, piesze, ścieżki rowerowe, podjazdy, miejsca na odpady komunalne wraz z zadaszeniami, obiekty lub urządzenia małej architektury i infrastruktury technicznej oraz zieleń urządzoną.

2. W przypadku lokalizacji w obszarze planu stałych lub czasowych obiektów budowlanych o wysokości równej lub wyższej niż 50 m nad poziomem terenu, należy postępować zgodnie z przepisami odrębnymi.

Rozdział 4.

Zasady ochrony środowiska, przyrody i krajobrazu

§ 7. 1. W zakresie ogólnych zasad ochrony środowiska:

- 1) nakazuje się powiadomienie właściwych służb, w przypadku dokonania odkrycia kopalnianych szczątków roślin lub zwierząt, zgodnie z przepisami odrębnymi;
- 2) zakazuje się realizacji inwestycji oraz prowadzenia działalności, której oddziaływanie powodować może ponadnormatywne obciążenia środowiska naturalnego w zakresie wibracji, zanieczyszczeń powietrza, substancji złośliwych oraz niejonizującego promieniowania elektromagnetycznego, poza granicami własności terenu, do której inwestor ma tytuł prawny;

3) zakazuje się lokalizowania urządzeń do wykorzystania energii biogazowni.

2. W zakresie zasad ochrony powietrza przed zanieczyszczeniem, nakazuje się stosowanie:

- 1) instalacji i procesów technologicznych zgodnie z dostępną techniką, z zastosowaniem hermetyzacji oraz urządzeń ograniczających emisję zanieczyszczeń do powietrza;
- 2) w celach grzewczych, paliw gwarantujących zachowanie dopuszczalnych stężeń lub wartości odniesienia emitowanych zanieczyszczeń w powietrzu.

3. W zakresie zasad ochrony przed hałasem, obowiązują następujące ustalenia:

- 1) zakazuje się przekroczenia dopuszczalnych poziomów hałasu w środowisku, o których mowa w przepisach odrębnych, na terenach oznaczonych symbolami literowymi Z-ML-U, jak dla terenów rekreacyjno-wypoczynkowych,
- 2) w przypadku wystąpienia usług związanych ze stałym lub czasowym pobytem dzieci i młodzieży, obowiązuje zastosowanie przez inwestora rozwiązań technicznych ograniczających uciążliwość emisji hałasu (np. okna i ściany o podwyższonej izolacyjności akustycznej), w celu zapewnienia dopuszczalnych poziomów hałasu, o których mowa w przepisach odrębnych; jak dla terenów zabudowy związanej ze stałym lub czasowym pobytem dzieci i młodzieży.

4. W zakresie zasad ochrony powierzchni ziemi oraz ochrony środowiska przed odpadami:

- 1) nakazuje się gromadzenie i usuwanie odpadów komunalnych, zgodnie z regulacjami obowiązującymi w gminie;
- 2) zakazuje się odprowadzania nieoczyszczonych ścieków bytowych i komunalnych do ziemi i wód;
- 3) dopuszcza się wykorzystanie dla potrzeb niwelacji terenu mas ziemnych, stanowiących grunt rodzimy, usuwany lub przemieszczany, w związku z realizacją przedsięwzięcia lub realizacją elementów zagospodarowania terenu.

5. W zakresie zasad ochrony wód:

- 1) nakazuje się zabezpieczenie terenów przed przenikaniem zanieczyszczeń do gruntu, zgodnie z przepisami odrębnymi;
- 2) podczas prowadzonych prac budowlanych należy zwrócić szczególną uwagę, aby nie doszło do wycieku substancji ropopochodnych do gruntu oraz wód;
- 3) zakazuje się prowadzenia gospodarki odpadami i gospodarki ściekowej wpływającej negatywnie na wody powierzchniowe i gruntowe.

6. Nie ustanawia się szczególnych zasad ochrony krajobrazu z uwagi na brak elementów podlegających ochronie.

Rozdział 5.

Wymagania wynikające z potrzeb kształtowania przestrzeni publicznych

§ 8. 1. Do przestrzeni publicznych, w planie zalicza się tereny oznaczone symbolem: Z-ML-U, KR i KP.

2. Na terenach przestrzeni publicznych ustala się:

- 1) zapewnienie ogólnodostępności terenu;
- 2) stosowanie rozwiązań umożliwiających swobodne przemieszczanie się osób z różnego typu niepełnosprawnością;
- 3) utrzymanie istniejącej zieleni nie kolidującej z elementami technicznego zagospodarowania terenu.

3. W zakresie umieszczania w przestrzeni publicznej urządzeń infrastruktury technicznej obowiązują zapisy zawarte w rozdziale 7.

Rozdział 6.

Przeznaczenie terenu. Zasady kształtowania zabudowy oraz wskaźniki zagospodarowania terenu

§ 9. 1. Dla terenu: zieleni, zabudowy letniskowej lub rekreacji indywidualnej lub usług, oznaczonego symbolem Z-ML-U, ustala się:

- 1) przeznaczenie podstawowe: zielen, obiekty i urzadzenia związane zabudowà letniskowà lub rekreacji indywidualnej i uslug;
- 2) przeznaczenie uzupełniajace:
 - a) tereny rekreacyjno-wypoczynkowe,
 - b) tereny: uslug handlu detalicznego, uslug turystyki, uslug gastronomii, uslug sportu i rekreacji, uslug kultury i rozrywki,
 - c) garaże kontenery lub budowle przykryte dachem,
 - d) infrastruktura techniczna,
 - e) zielen urzadzona, plaża;
 - f) parkingi, dojścia i dojazdy.

2. Obowiazujà nastepujace ustalenia dotyczace zasad ksztaltowania zabudowy i wskaźników zagospodarowania terenu:

- 1) nieprzekraczalne linie zabudowy, jak na rysunku planu:
 - a) w odległości 5 m liczonej od linii rozgraniczajacej drogi wewnetrznej KR,
 - b) w odległości 5 m liczonej od linii rozgraniczajacej od ul. Lisiej i ul. Hozej znajdujacych sie poza granicami planu,
 - c) w odległości 9 m liczonej od linii rozgraniczajacej od ul. Słowackiego;
- 2) parametry budynków:
 - a) liczba kondygnacji nadziemnych czesci budynków – do 2 kondygnacji,
 - b) wysokość zabudowy – maksymalnie 10 m,
 - c) rodzaj dachu – strome, płaskie, jednospadowe lub wielopołaciowe o dowolnym nachyleniu połaci;
- 3) parametry obiektów towarzyszacych w tym budynków garaży, kontenerów lub budowli przykrytych dachem:
 - a) liczba kondygnacji – do 2 kondygnacji,
 - b) wysokość zabudowy – maksymalnie 6 m;
- 4) maksymalna wielkość powierzchni zabudowy w stosunku do powierzchni działki budowlanej – 0,3;
- 5) intensywność zabudowy działki budowlanej - od 0,01 do 0,3;
- 6) minimalna powierzchnia biologicznie czynna działki budowlanej – 60 %.

3. W zakresie systemu parkowania nakazuje się 1 miejsce na kazde rozpoczęte 40m² powierzchni użytkowej uslug.

§ 10. Dla terenu komunikacji pieszo - rowerowej oznaczonego symbolem KR i terenu komunikacji drogowej wewnetrznej oznaczonego symbolem KR, ustala się minimalną szerokość w linach rozgraniczajacych, zgodnie z rysunkiem planu:

- 1) drogi wewnetrznej KR od 5 do 27,5 m;
- 2) pieszo - rowerowej KP od 3,0 do 4,0 m;
- 3) na terenie KR dopuszcza się:
 - a) lokalizację jezdni oraz chodników lub dróg pieszo-rowerowych,
 - b) budowę elementów technicznego wyposazenia drogi,
 - c) lokalizowanie infrastruktury technicznej i zieleni zgodnie z przepisami odrębnymi.
- 4) na terenie KP dopuszcza się lokalizowanie infrastruktury technicznej i zieleni zgodnie z przepisami odrębnymi.

- 5) zakazuje się realizacji obiektów kubaturowych i urządzeń niezwiązanych z infrastrukturą techniczną i obsługą komunikacji.

Rozdział 7.

Zasady modernizacji, rozbudowy i budowy systemów komunikacji i infrastruktury technicznej

§ 11. 1. W zakresie obsługi komunikacyjnej obszaru objętego planem nakazuje się utrzymanie powiązań komunikacyjnych z istniejącym układem dróg publicznych znajdującym się poza granicami obszaru objętego planem.

2. Dla dróg wyznaczonych w planie obowiązują wymogi zawarte przepisach odrębnych dotyczących dróg pożarowych.

3. W zakresie systemu parkowania nakazuje się:

- 1) budowę miejsc przeznaczonych na parkowanie pojazdów zaopatrzonych w kartę parkingową dla osób niepełnosprawnych:
 - a) w ramach budowanych parkingów na terenach innych niż drogi publiczne w liczbie minimum 1 miejsce na każde rozpoczęte 20 miejsc, przy czym obowiązek realizacji pierwszego miejsca powstaje powyżej 10 stanowisk postojowych,
 - b) na terenach dróg publicznych zgodnie z przepisami odrębnymi;
- 2) zachowanie określonego w ustaleniach szczegółowych wskaźnika ilości miejsc postojowych dla terenów, dla których został określony.

§ 12. 1. Ustala się następujące ogólne zasady uzbrojenia terenów:

- 1) infrastrukturę techniczną należy prowadzić w obrębie linii rozgraniczających ciągów komunikacyjnych zgodnie z przepisami odrębnymi;
- 2) dopuszcza się lokalizację infrastruktury technicznej na pozostałych terenach nie wymienionych w pkt 1, w przypadku braku możliwości ich innego prowadzenia, pod warunkiem zachowania przepisów odrębnych;
- 3) zabrania się projektowania naziemnych sieci uzbrojenia technicznego z wyjątkiem przyłączy o charakterze czasowym.
 2. Zaopatrzenie w wodę dla odbiorców i do celów przeciwpożarowych z sieci wodociągowej.
 3. Odprowadzenie ścieków bytowych, komunalnych i przemysłowych ustala się sieciami kanalizacji do oczyszczalni ścieków.
 4. Odprowadzenie wód opadowych i roztopowych zgodnie z przepisami odrębnymi:
 5. Zaopatrzenie w energię elektryczną:
 - 1) z istniejących sieci elektroenergetycznych, które znajdują się poza obszarem objętym planem,
 - 2) dopuszcza się zaopatrzenie z odnawialnych źródeł energii – energii słonecznej (panele fotowoltaiczne i instalacje solarne).
 6. Zaopatrzenie w energię ciepłą:
 - 1) z indywidualnych źródeł energii: paliwa płynne, gazowe, ciekłe lub stałe z wykorzystaniem urządzeń zapewniających minimalną ilość emisji zanieczyszczeń do powietrza;
 - 2) dopuszcza się wykorzystanie urządzeń wytwarzających energię z odnawialnych źródeł energii o mocy nie większej niż 500 kW, przy czym urządzenia wytwarzające energię z wiatru nie mogą mieć większej mocy aniżeli mikro-instalacje, zgodnie z przepisami odrębnymi;
 - 3) zakazuje się biogazowni.
7. Usuwanie odpadów, ustala się postępowanie zgodnie z przepisami odrębnymi.
8. Ustala się zapewnienie dostępu do obiektów i sieci teletechnicznych.

Rozdział 8.
Stawki procentowe

§ 13. Na podstawie art.36 ust.4 ustawy z dnia 27 marca 2003 roku *o planowaniu i zagospodarowaniu przestrzennym* dla terenów przeznaczonych do zagospodarowania ustala się stawkę procentową służącą naliczeniu opłaty z tytułu wzrostu wartości nieruchomości w wysokości 30%.

Rozdział 9.
Przepisy końcowe

§ 14. Uchwała wchodzi w życie po upływie 14 dni od daty ogłoszenia jej w Dzienniku Urzędowym Województwa Lubuskiego.

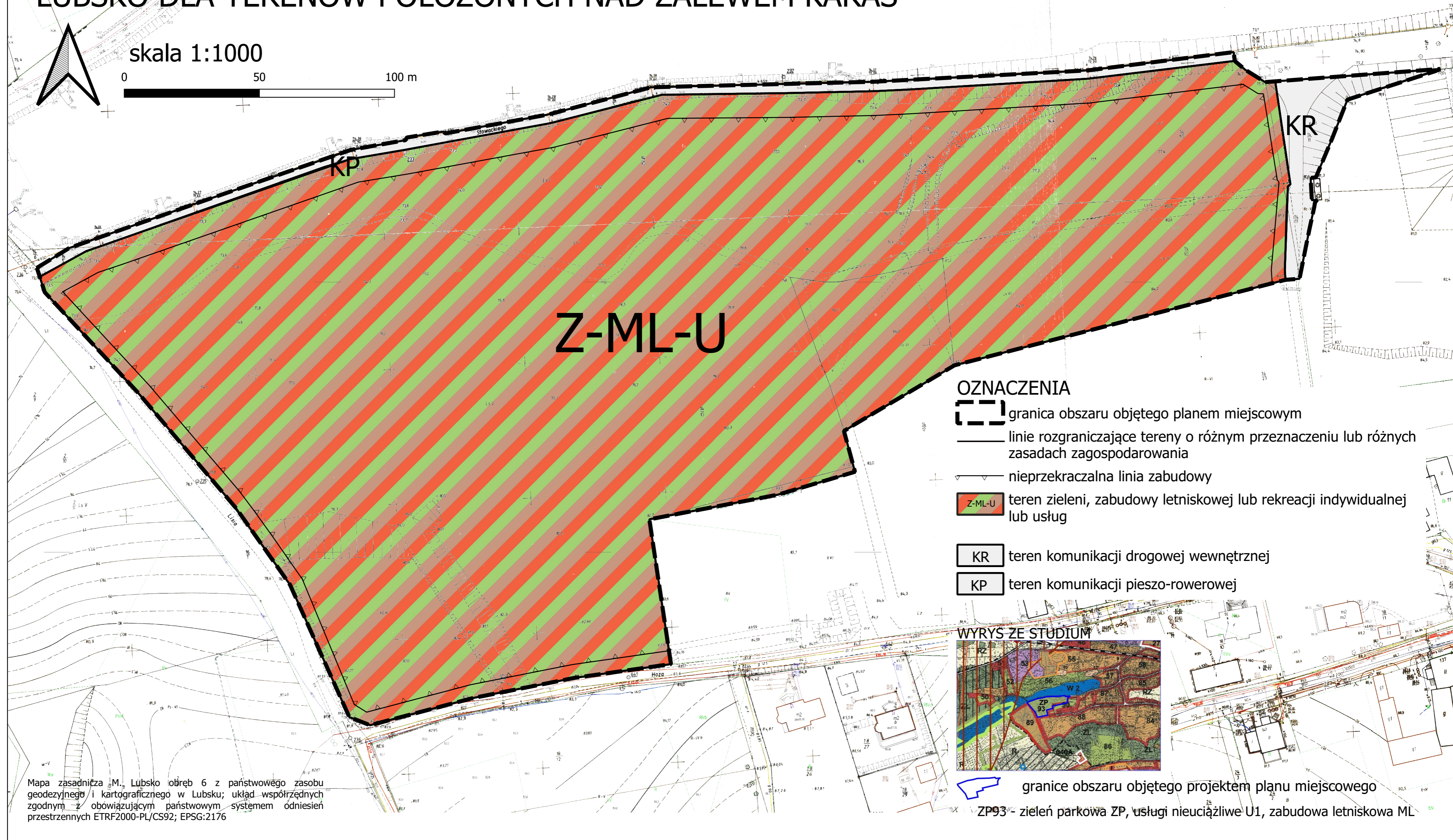
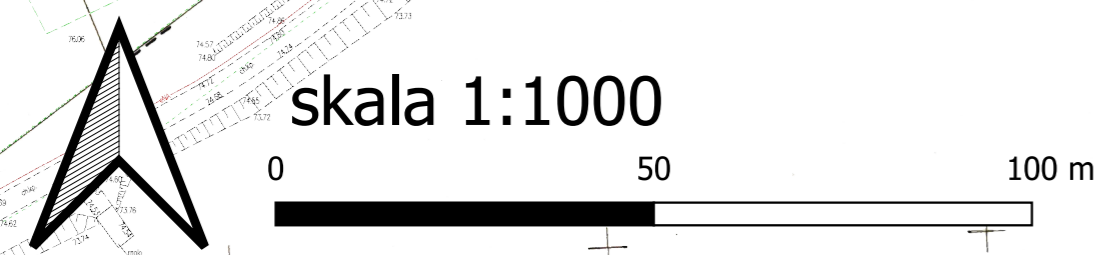
Przewodniczący Rady Miejskiej

Artur Bondarenko

Załącznik Nr 1 do uchwały Nr LXXXVIII/528/24
Rady Miejskiej w Lubsku
z dnia 29 lutego 2024 r.

MIEJSCOWY PLAN ZAGOSPODAROWANIA PRZESTRZENNEGO MIASTA LUBSKO DLA TERENÓW POŁOŻONYCH NAD ZALEWEM KARAŚ

Załącznik nr 1

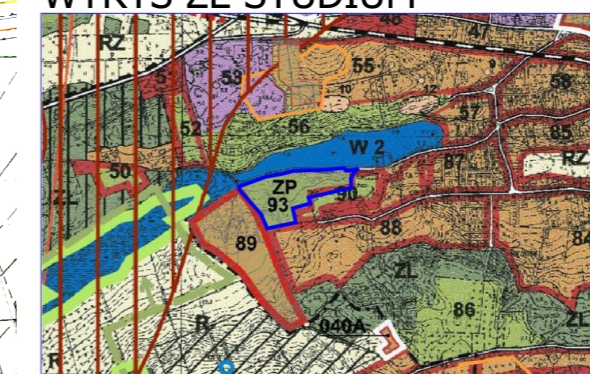


Z-ML-U

OZNACZENIA

- granica obszaru objętego planem miejscowym
- linie rozgraniczające tereny o różnym przeznaczeniu lub różnych zasadach zagospodarowania
- nieprzekraczalna linia zabudowy
- Z-ML-U teren zieleni, zabudowy letniskowej lub rekreacji indywidualnej lub usług
- KR teren komunikacji drogowej wewnętrznej
- KP teren komunikacji pieszo-rowerowej

WYRYS ZE STUDIUM



- granice obszaru objętego projektem planu miejscowego
- ZP93 - zielen parkowa ZP, usługi nieuciążliwe U1, zabudowa letniskowa ML

Mapa zasadnicza M. Lubsko obręb 6 z państwowego zasobu geodezyjnego i kartograficznego w Lubsku; układ współrzędnych zgodnym z obowiązującym państwowym systemem odniesień przestrzennych ETRF2000-PL/CS92; EPSG:2176

Załącznik Nr 2 do uchwały Nr LXXVIII/528/24
Rady Miejskiej w Lubsku
z dnia 29 lutego 2024 r.

Rozstrzygnięcie dotyczące sposobu rozpatrzenia uwag do projektu planu

Na podstawie art. 20 ust. 1 ustawy z 27 marca 2003 r. o planowaniu i zagospodarowaniu przestrzennym (t.j. Dz. U. z 2023 r., poz. 977 ze zm.) w związku z art. 67 ust. 3 pkt 1 ustawy z dnia 7 lipca 2023 r. *o zmianie ustawy o planowaniu i zagospodarowaniu przestrzennym oraz niektórych innych ustaw* (Dz. U. z 2023 r., poz. 1688) Rada Miejska w Lubsku rozstrzyga, co następuje:

W związku z brakiem uwag do projektu, miejscowego planu zagospodarowania przestrzennego miasta Lubsko dla terenów położonych nad Zalewem Karaś wyłożonego do publicznego wglądu w dniach od 05 grudnia 2023 r. do 27 grudnia 2023 r., których termin złożenia upłynął dnia 10 stycznia 2024 r., nie rozstrzyga się o sposobie ich rozpatrzenia.

Załącznik Nr 3 do uchwały Nr LXXVIII/528/24
Rady Miejskiej w Lubsku
z dnia 29 lutego 2024 r.

Rozstrzygnięcie o sposobie realizacji, zapisanych w planie, inwestycji z zakresu infrastruktury technicznej, które należą do zadań własnych gminy oraz zasad ich finansowania

Na podstawie art. 20 ust. 1 ustawy z 27 marca 2003 r. o planowaniu i zagospodarowaniu przestrzennym (t.j. Dz. U. z 2023 r., poz. 977 ze zm.) w związku z art. 67 ust. 3 pkt 1 ustawy z dnia 7 lipca 2023 r. o zmianie ustawy o planowaniu i zagospodarowaniu przestrzennym oraz niektórych innych ustaw (Dz. U. z 2023 r., poz. 1688), art. 7 ust. 1 ustawy z dnia 8 marca 1990 r. o samorządzie gminnym (t.j. Dz. U. 2023 r., poz. 40 ze zm.) oraz art. 216, ust. 2 pkt 1 ustawy z dnia 27 sierpnia 2009 r. o finansach publicznych (t.j. Dz. U. z 2023 r., poz. 1270 ze zm.) Rada Miejska w Lubsku, rozstrzyga, co następuje:

1. Sposób realizacji zapisanych w wymienionym wyżej planie inwestycji z zakresu infrastruktury technicznej, które należą do zadań własnych gminy, odbywać się będzie wg obowiązujących przepisów szczególnych, z terminem realizacji uzależnionym od pozyskania środków finansowych.

2. Finansowanie inwestycji wymienionych w pkt 1 odbywać się będzie zgodnie z przepisami o finansach publicznych i zamówieniach publicznych, z możliwością wykorzystania:

- a) środków pomocowych,
- b) kredytów i pożyczek,
- c) udziału inwestorów zewnętrznych w oparciu o odrębne porozumienia,
- d) obligacji komunalnych.

Załącznik Nr 4 do uchwały Nr LXXVIII/528/24
Rady Miejskiej w Lubsku
z dnia 29 lutego 2024 r.
Zalacznik4.gml

Na podstawie art. 67a ust. 2 pkt.3, ust. 3 i 5 ustawy z dnia 27 marca 2003 r. o planowaniu i zagospodarowaniu przestrzennym (j.t. Dz.U. z 2022 r. poz. 503) dane przestrzenne tworzone są dla aktów prawa, które stanowią załącznik w postaci cyfrowej do uchwały.