DZIENNIK URZĘDOWY
WOJEWÓDZTWA LUBUSKIEGO

Gorzów Wielkopolski, dnia 12 lutego 2024 r.

Poz. 529

Podpisany przez:
Anna Zacharia; LUW
Data: 12.02.2024 15:46:43

UCHWAŁA NR LXII/851/2024
RADY MIEJSKIEJ W ŚWIEBODZINIE

z dnia 31 stycznia 2024 r.

w sprawie wyznaczenia obszaru zdegradowanego i obszaru rewitalizacji w gminie Świebodzin

Na podstawie art. 18 ust. 2 pkt 15 ustawy z dnia 8 marca 1990r. o samorządzie gminnym (t. j. Dz. U. z 2023r., poz. 40 ze zm.), oraz art. 8 ust. 1, art. 11 ust. 4 i art. 13 ustawy z dnia 9 października 2015r. o rewitalizacji (t. j. Dz. U. z 2021r., poz. 485 ze zm.) uchwala się, co następuje:

§ 1. Wyznacza się obszar zdegradowany i obszar rewitalizacji w gminie Świebodzin, których granice przedstawiają mapy stanowiąca załącznik nr 1 do niniejszej uchwały.

§ 2. Obszar rewitalizacji dzieli się na trzy podoboszary: Świebodzin Centrum, Borów i Wilkowo.

§ 3. Na podobszarach Świebodzin Centrum i Wilkowo ustanawia się prawo pierwokupu wszystkich nieruchomości na rzecz Gminy Świebodzin.

§ 4. Wykonanie uchwały powierza się Burmistrzowi Świebodzina.

§ 5. Uchwała wchodzi w życie po upływie 14 dni od dnia ogłoszenia w Dzienniku Urzędowym Województwa Lubuskiego.

Przewodniczący Rady
Miejskiej

Tomasz Olesiak

Załącznik nr 1 do Uchwały Nr LXII/851/2024
Rady Miejskiej w Świebodzinie z dnia 31 stycznia 2024 r.

Świebodzin

skala 1:5000

obszar zdegradowany

podobszar rewitalizacji Świebodzin Centrum

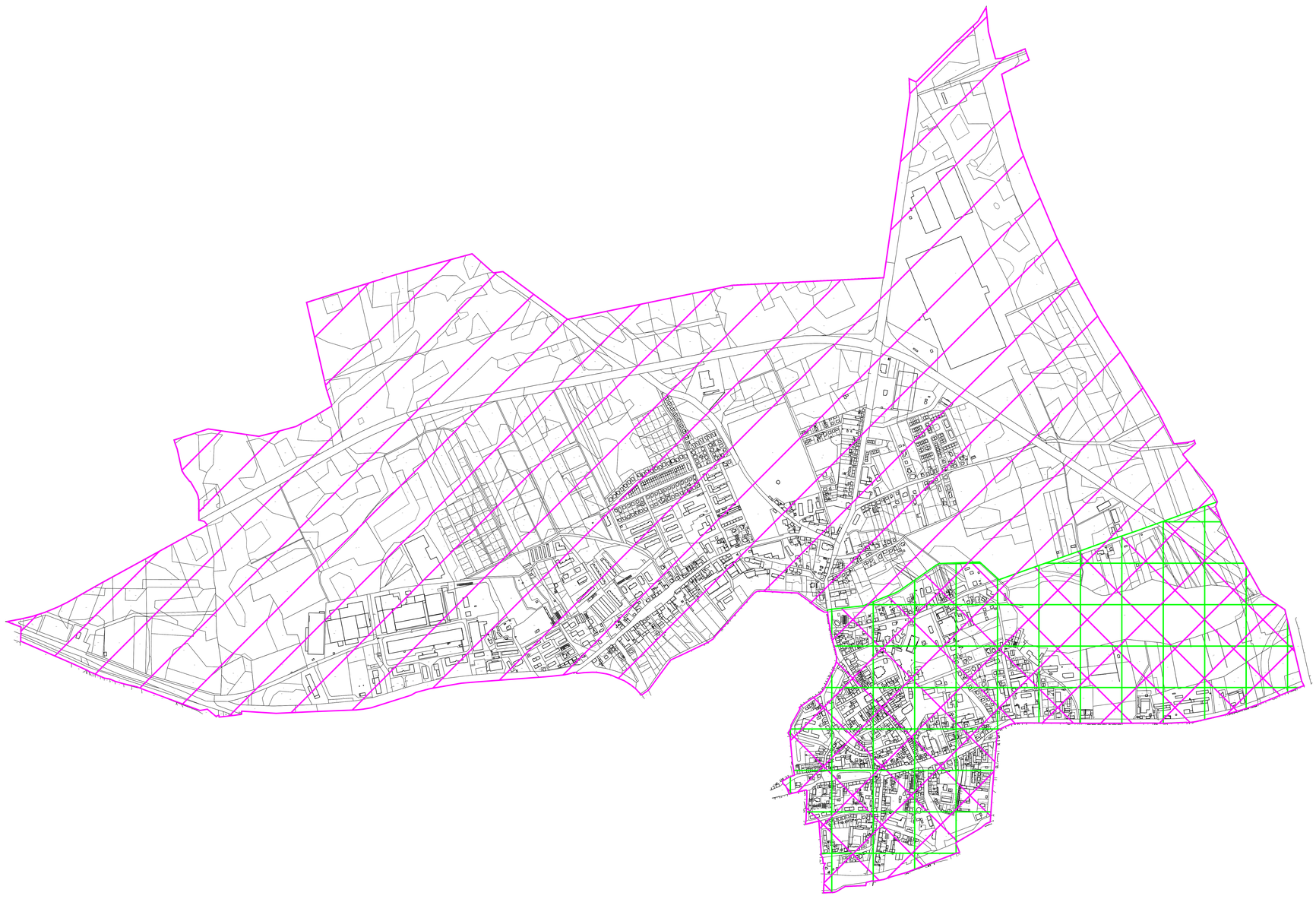

Borów

skala 1:5000

obszar zdegradowany

podobszar rewitalizacji Borów

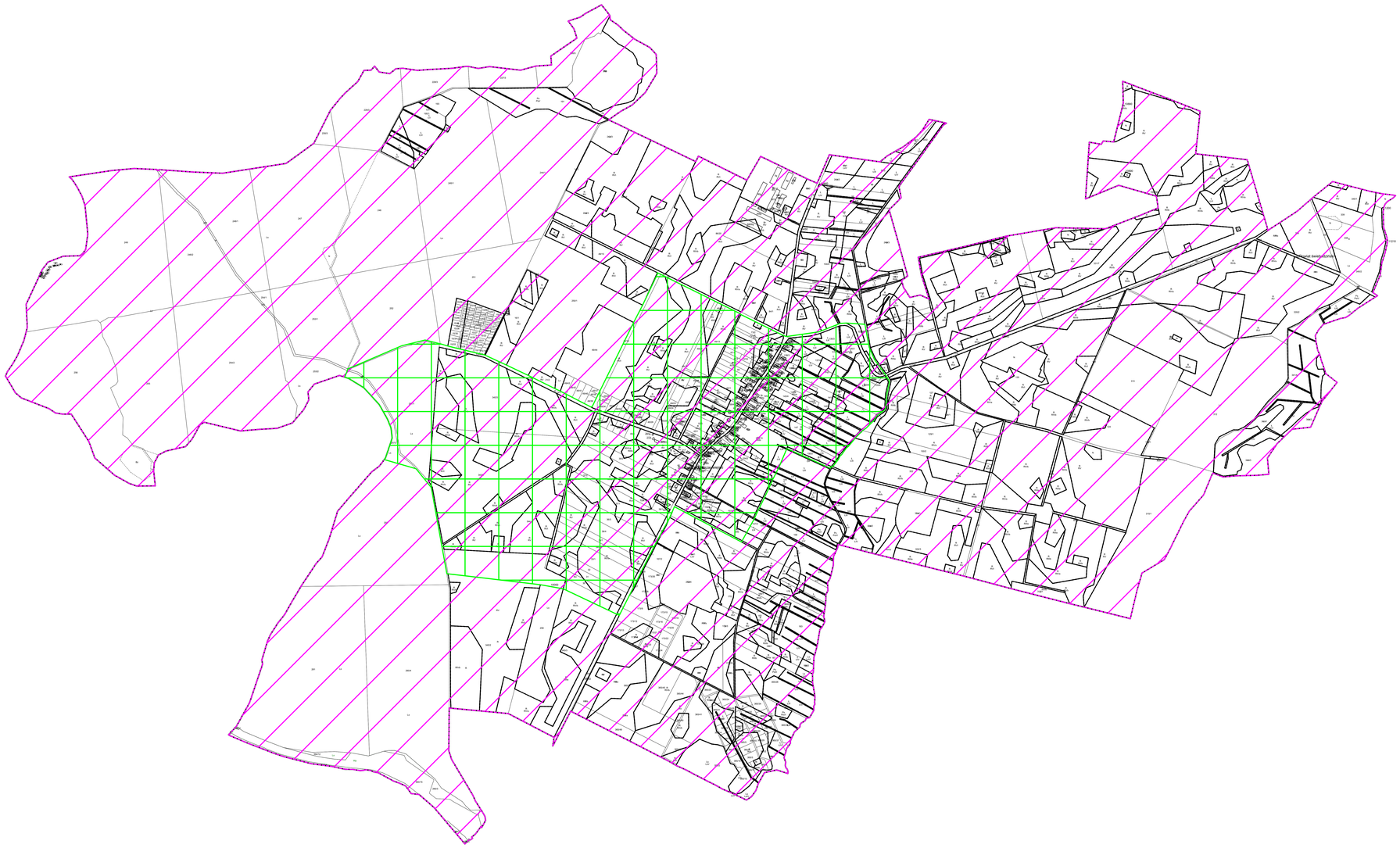

Wilkowo

skala 1:5000

obszar zdegradowany

podobszar rewitalizacji Wilkowo

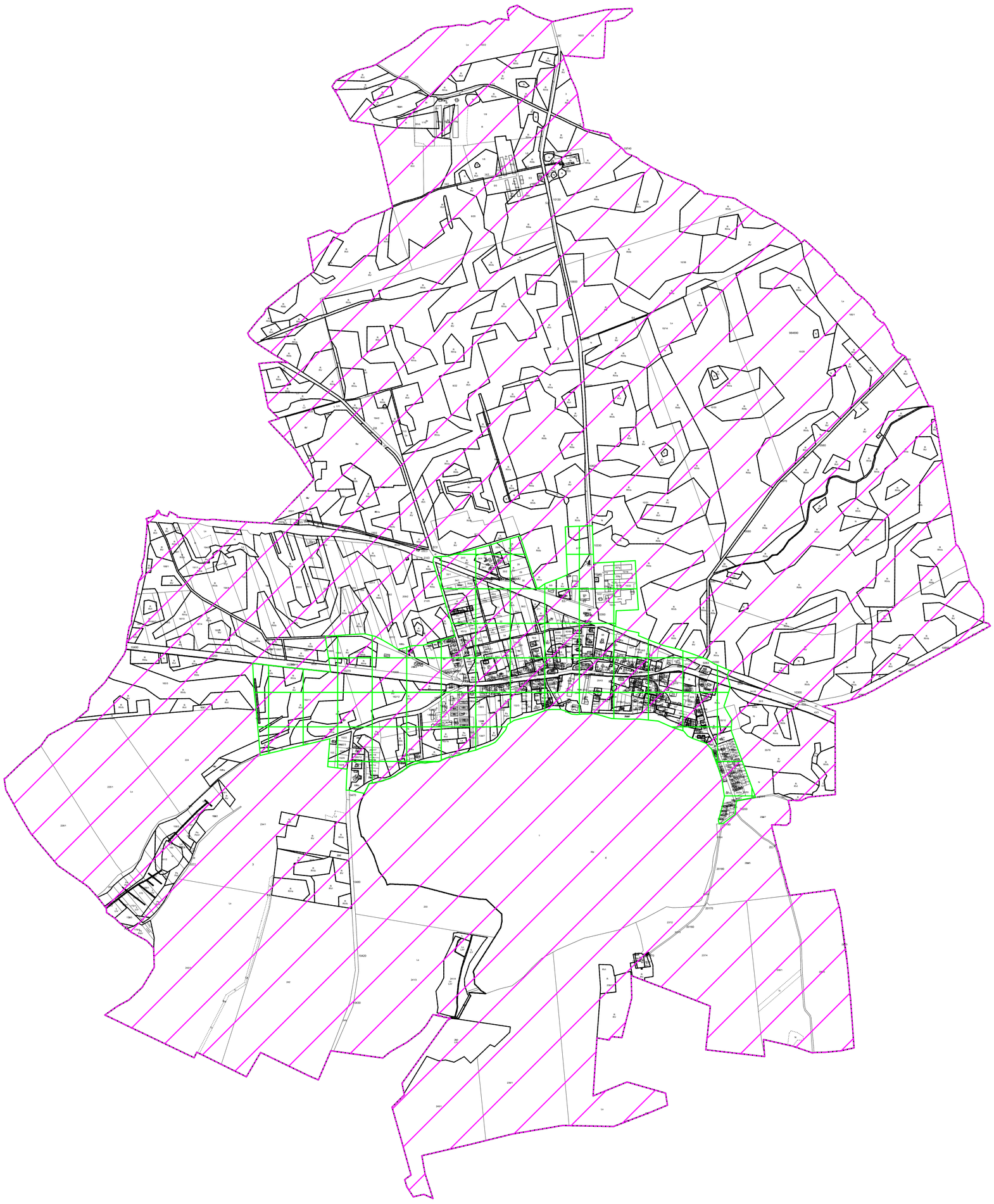

Glińsk

skala 1:5000

obszar zdegradowany

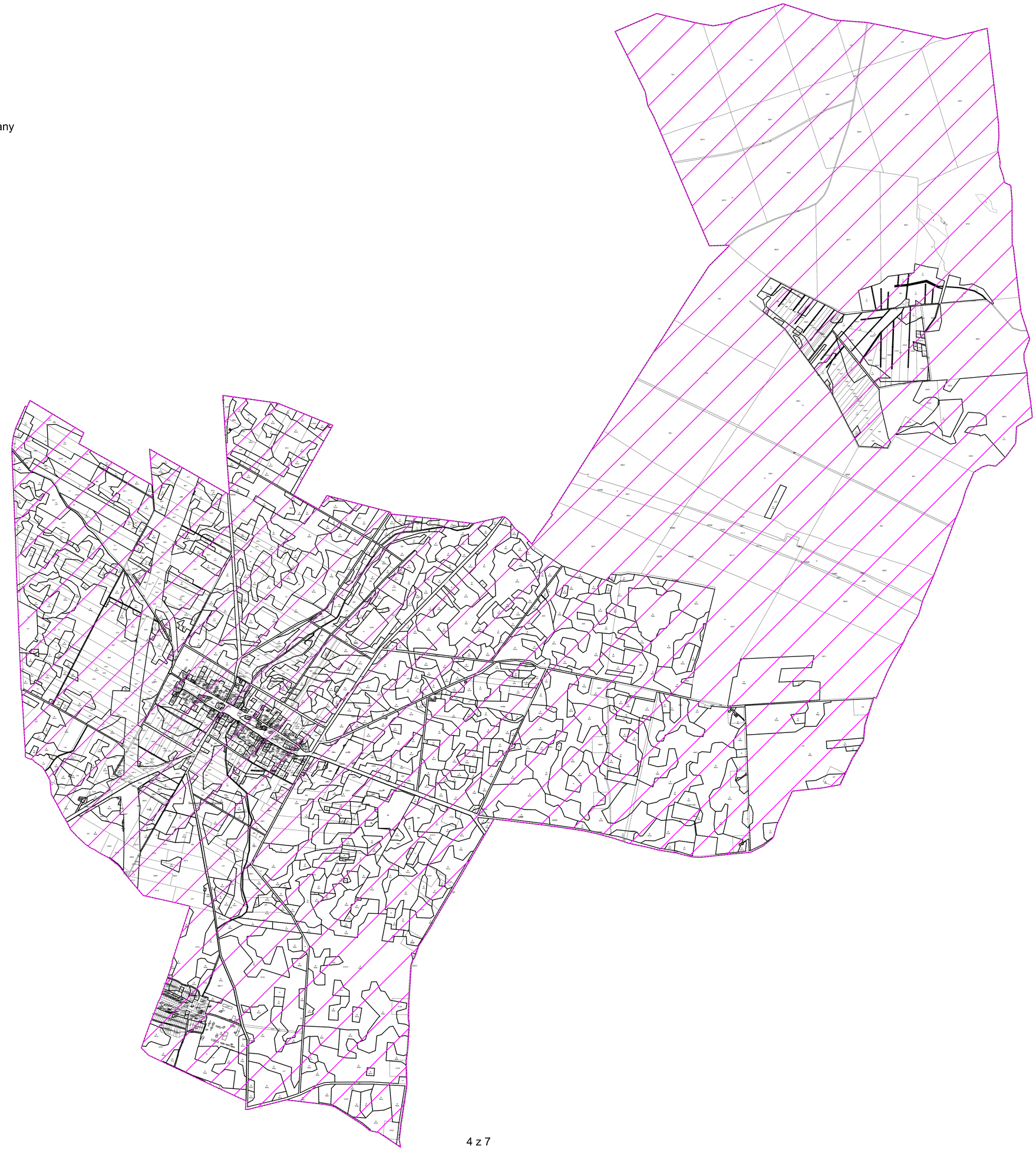

Ługów

skala 1:5000

obszar zdegradowany

Rozłogi

skala 1:5000

obszar zdegradowany

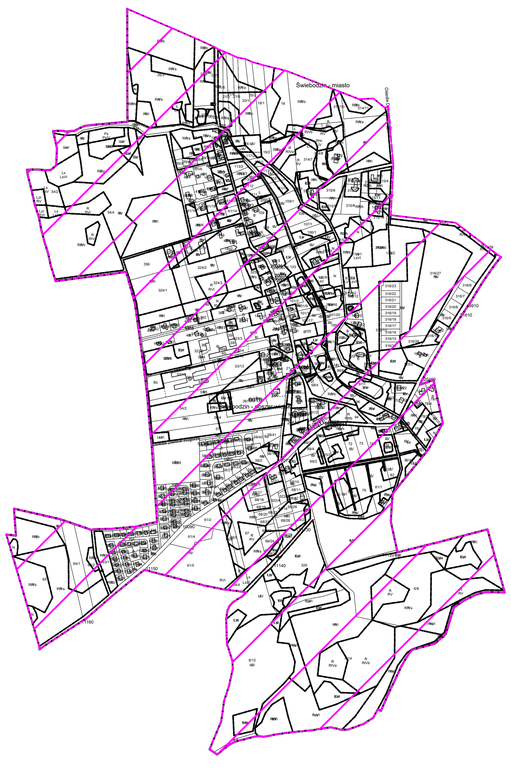

Rusinów

skala 1:5000
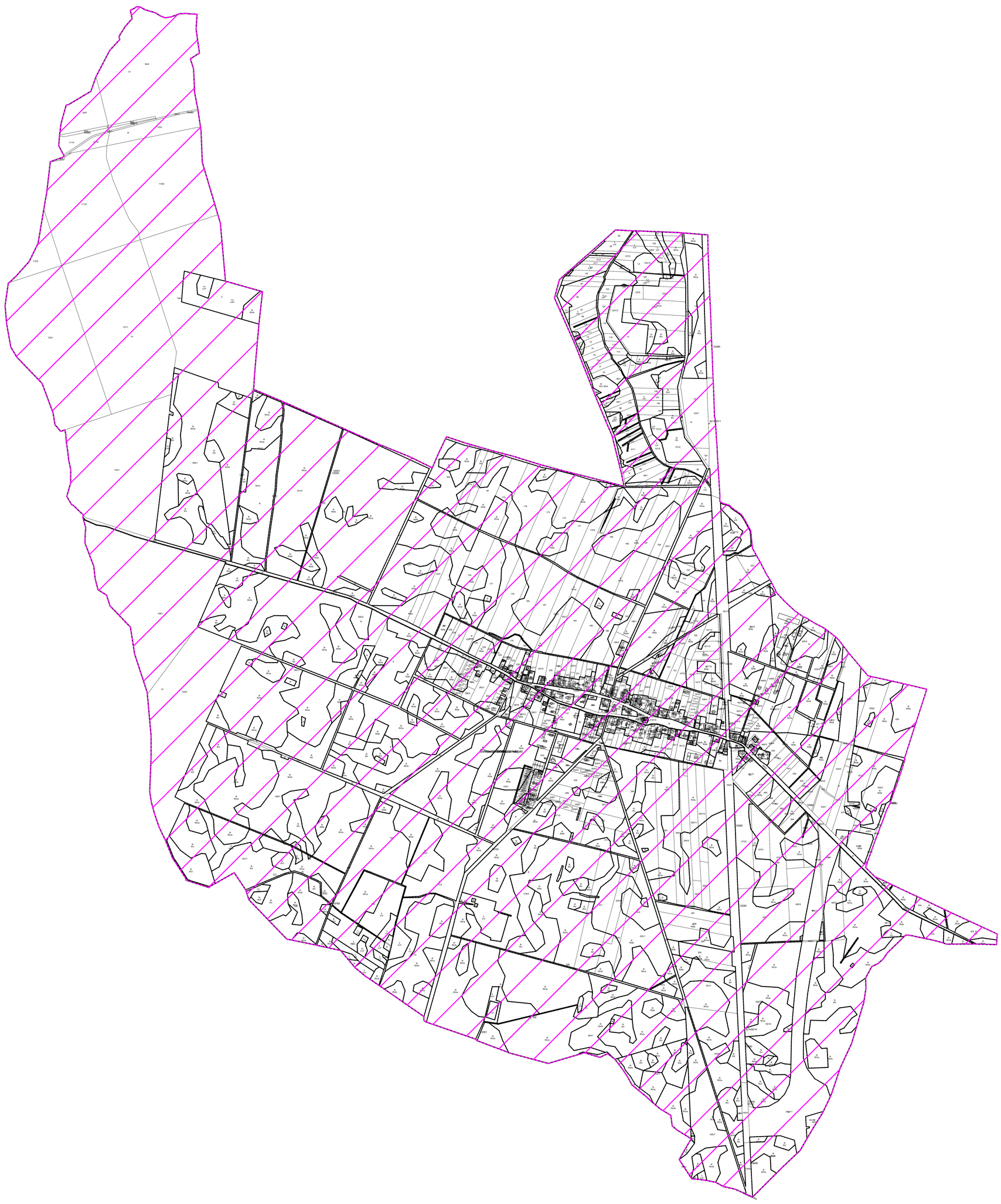
obszar zdegradowany