



DZIENNIK URZĘDOWY

WOJEWÓDZTWA LUBUSKIEGO

Gorzów Wielkopolski, dnia środa, 3 lipca 2024 r.

Poz. 1747

UCHWAŁA NR III.25.2024 RADY GMINY KOLSKO

z dnia 24 czerwca 2024 r.

w sprawie zaliczenia dróg do kategorii dróg gminnych.

Na podstawie art. 7 ust. 2 ustawy z dnia 21 marca 1985 r. o drogach publicznych (Dz.U. z 2024 r. poz. 320) uchwala się, co następuje:

§ 1. Zalicza się do kategorii dróg gminnych drogi zlokalizowane na terenie gminy Kolsko, wyszczególnione w załączniku nr 1 do uchwały.

§ 2. Położenie dróg, o których mowa w § 1 określone jest na mapie stanowiącej załącznik nr 2-11 do uchwały.

§ 3. Wykonanie uchwały powierza się Wójtowi Gminy Kolsko.

§ 4. Uchwała podlega ogłoszeniu w Dzienniku Urzędowym Województwa Lubuskiego.

Przewodnicząca Rady
Kamila Florczak

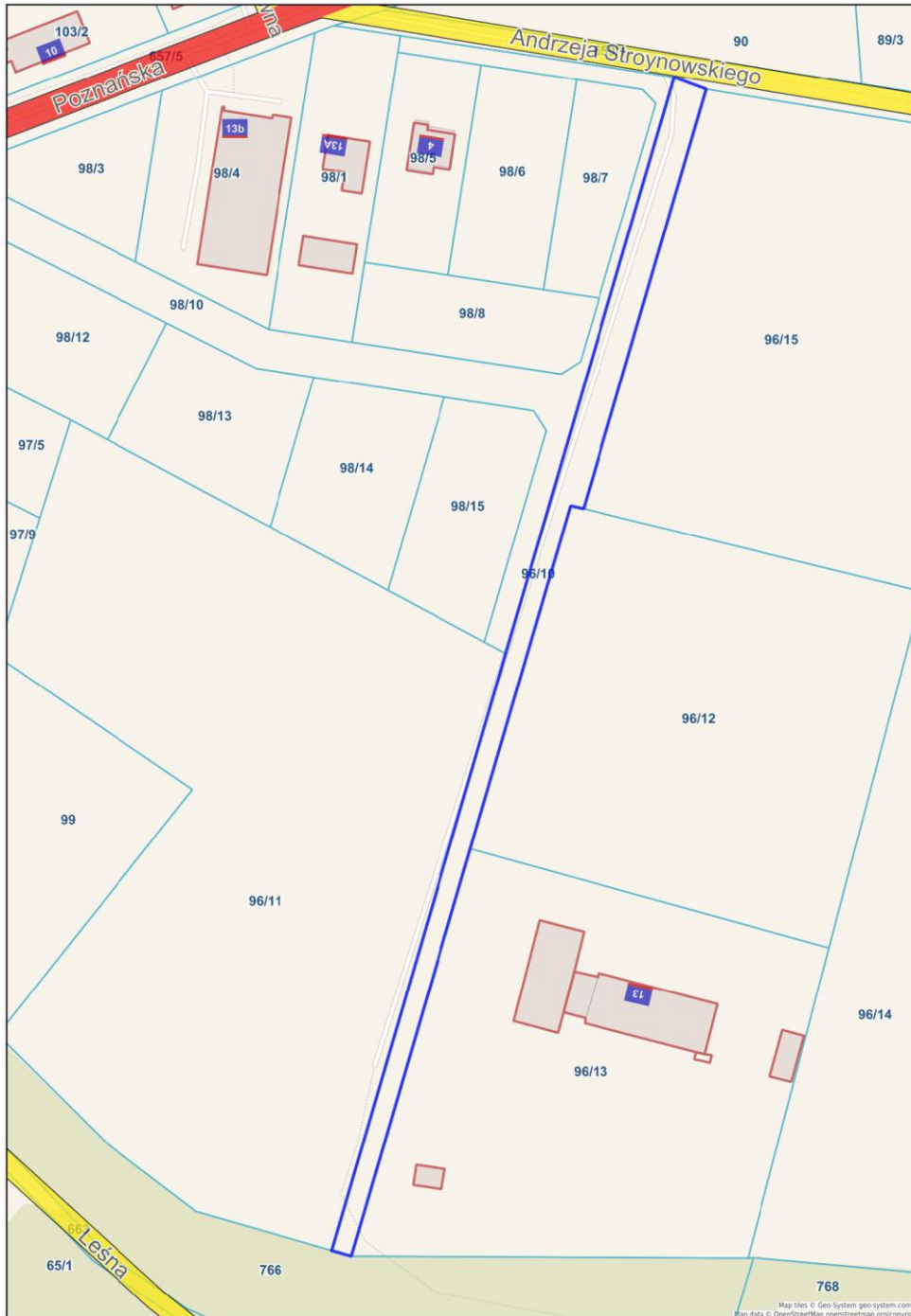
Załącznik Nr 1 do uchwały Nr III.25.2024
Rady Gminy Kolsko
z dnia 24 czerwca 2024 r.

Lp.	Obręb geodezyjny	Numer geodezyjny działki stanowiącej drogę	Powierzchnia działki (ha)	Długość działki (km)
1.	Konotop	96/10	0,2717	0,361
2.	Konotop	98/10	0,3712	0,454
3.	Konotop	707/15	0,7635	0,471
4.	Konotop	154/10	0,1663	0,166
5.	Uście	496/11	0,1398	0,170
6.	Uście	496/22	0,2713	0,346
7.	Uście	496/23	0,1102	0,130
8.	Uście	496/38	0,1099	0,130
9.	Uście	496/54	0,1110	0,131
10.	Uście	496/69	0,1156	0,137

Załącznik Nr 2 do uchwały Nr III.25.2024
Rady Gminy Kolsko
z dnia 24 czerwca 2024 r.



Kolsko - System Informacji Przestrzennej
skala 1 : 1500



Załącznik Nr 3 do uchwały Nr III.25.2024

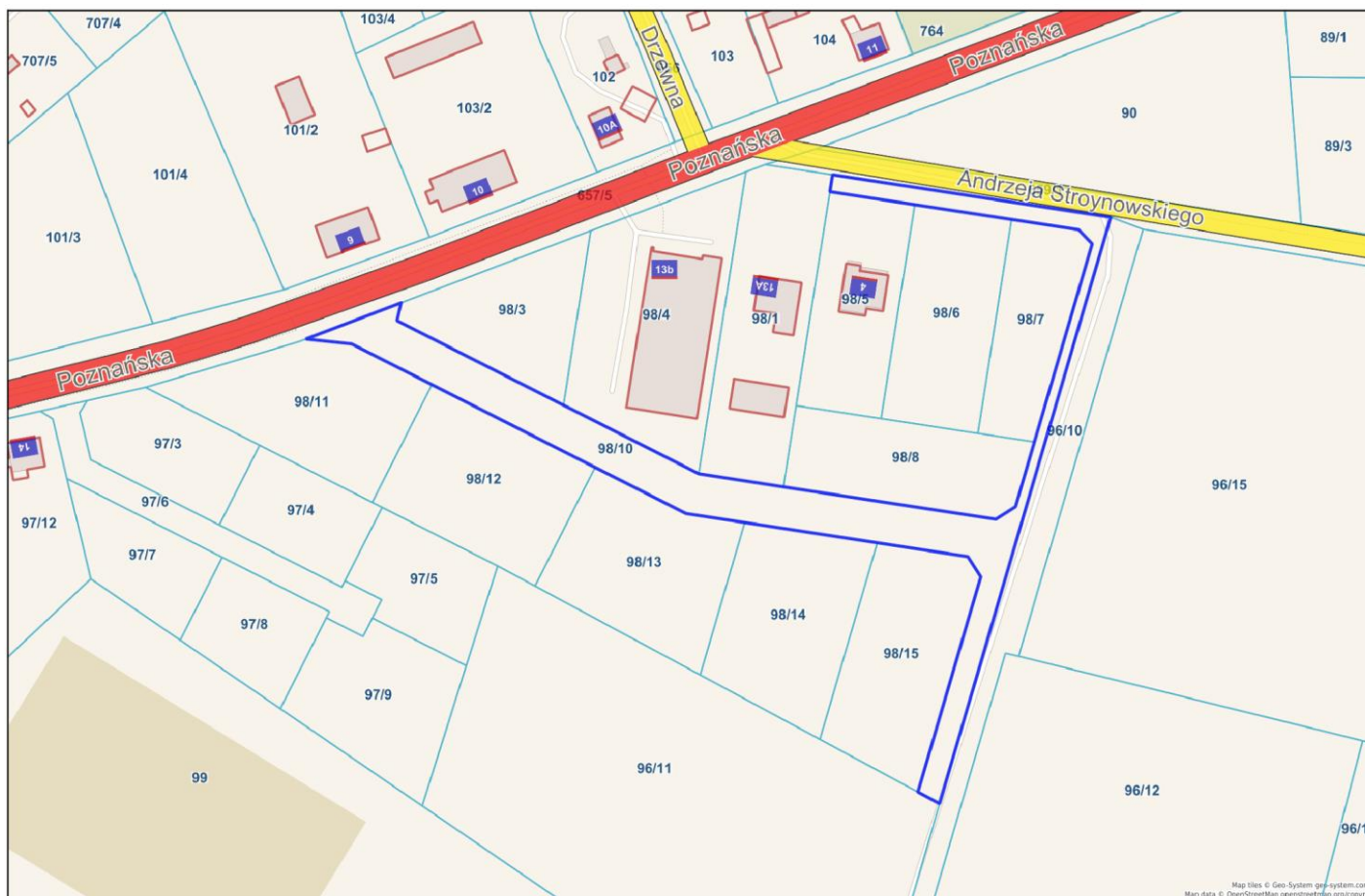
Rady Gminy Kolsko

z dnia 24 czerwca 2024 r.



Kolsko - System Informacji Przestrzennej

skala 1 : 1500



Niniejszy wydruk nie stanowi dokumentu w rozumieniu przepisów prawa.
Wydrukowano w serwisie kolsko.e-mapa.net dnia 2024-06-06 14:09:52

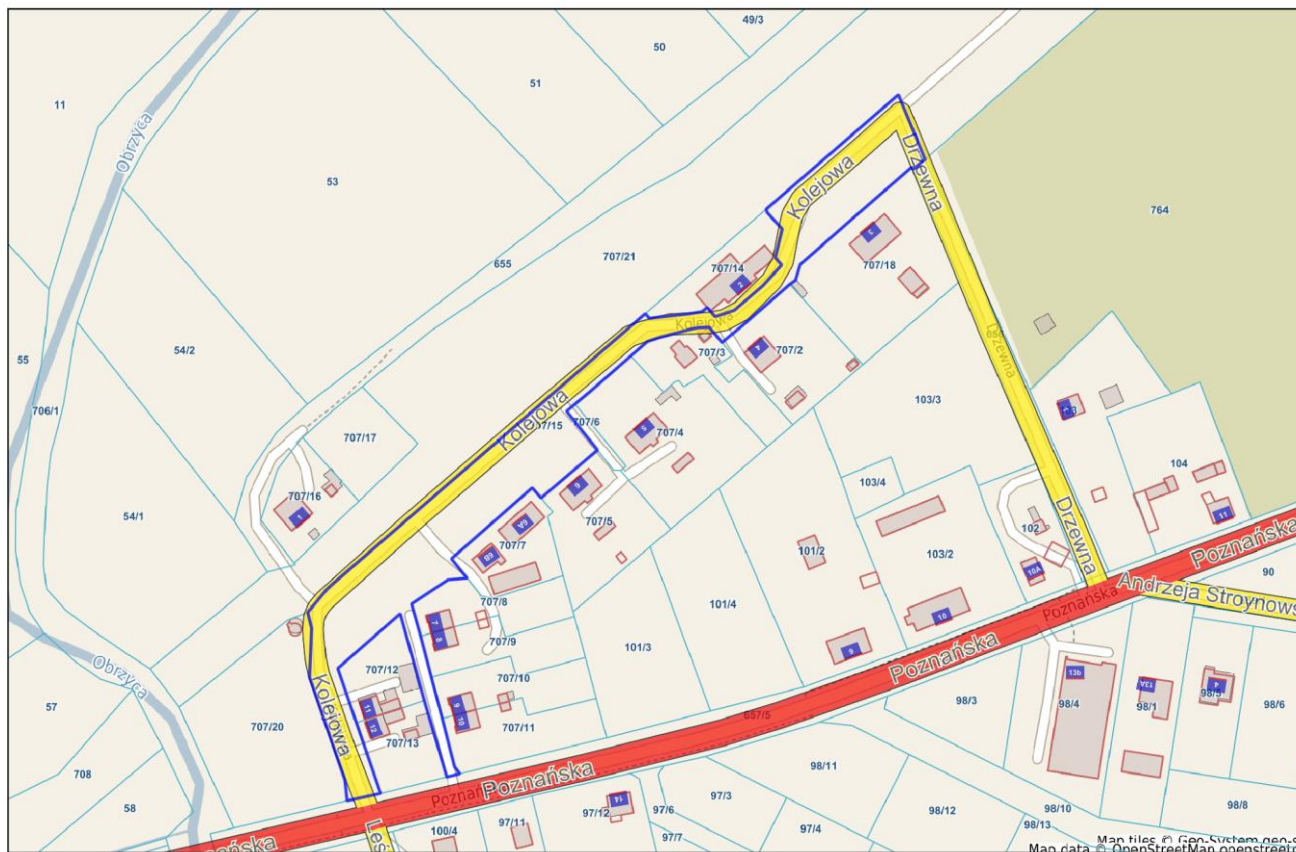
Map tiles © Geo-System geo-system.com.pl
Map data © OpenStreetMap contributors, CC-BY, Imagery © Mapbox

strona 1

Załącznik Nr 4 do uchwały Nr III.25.2024
Rady Gminy Kolsko
z dnia 24 czerwca 2024 r.



Kolsko - System Informacji Przestrzennej
skala 1 : 2000



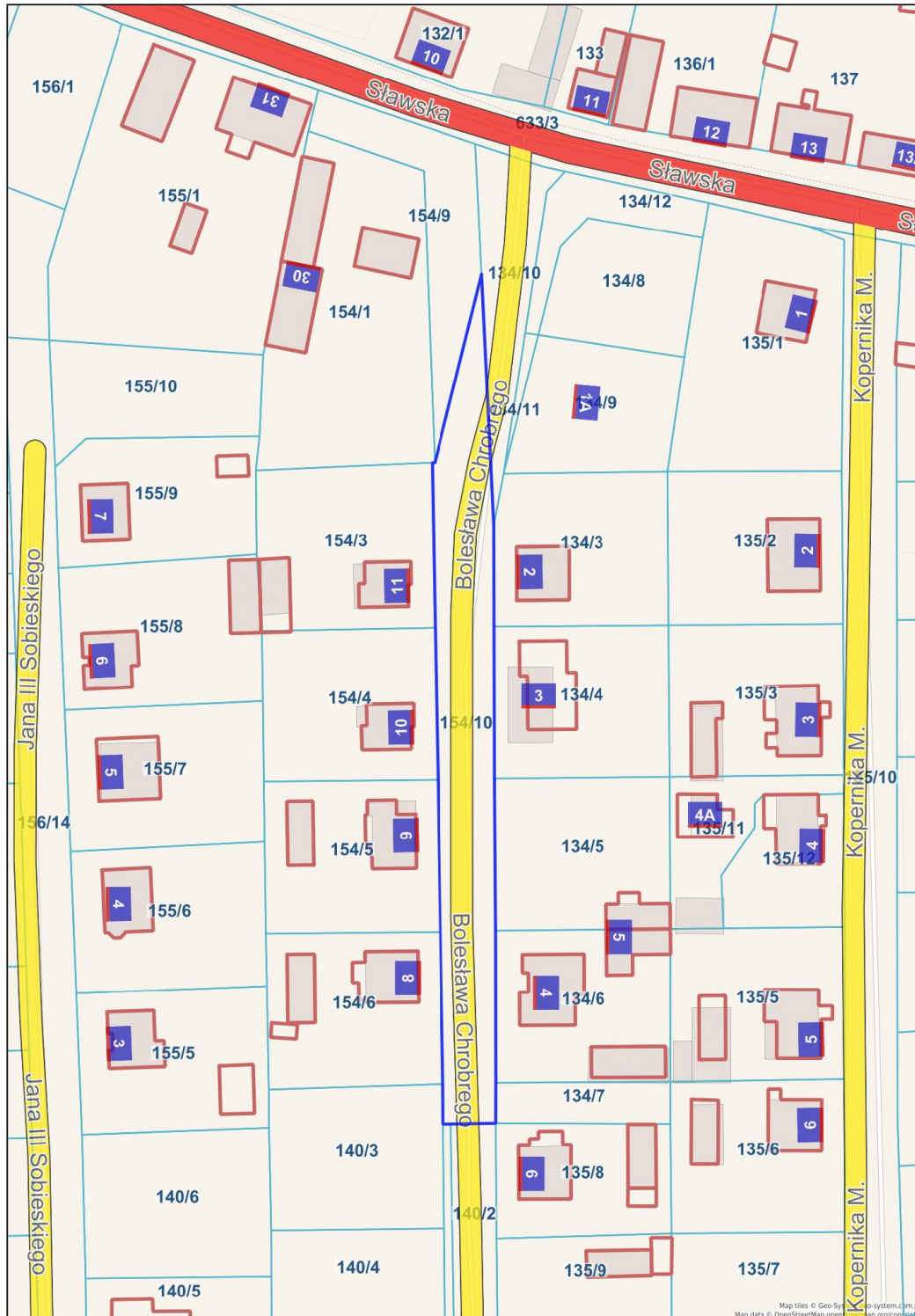
Niniejszy wydruk nie stanowi dokumentu w rozumieniu przepisów prawa.
Wydrukowano w serwisie kolsko.e-mapa.net dnia 2024-06-06 14:06:02

strona 1

Załącznik Nr 5 do uchwały Nr III.25.2024
Rady Gminy Kolsko
z dnia 24 czerwca 2024 r.



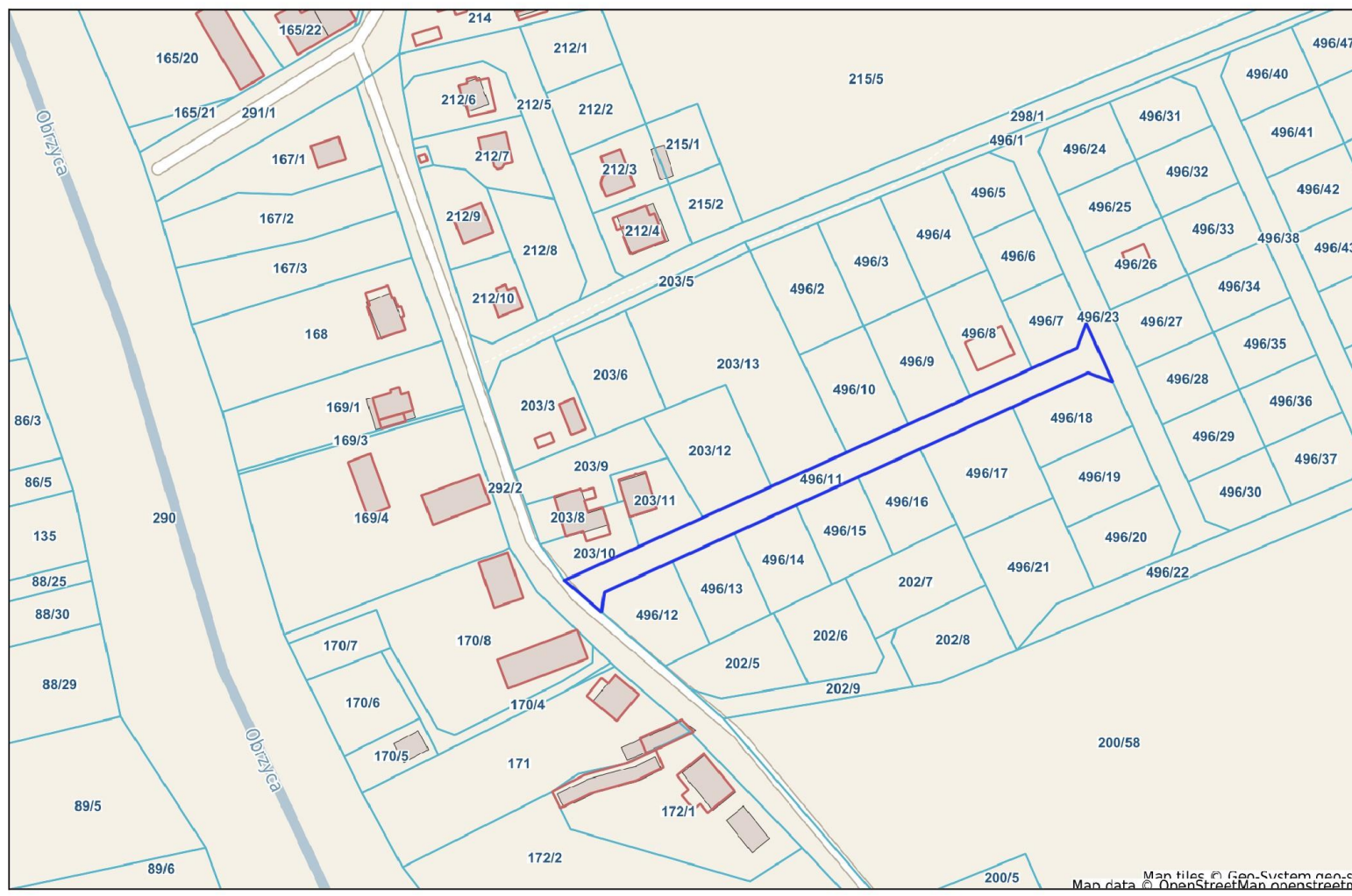
Kolsko - System Informacji Przestrzennej
skala 1 : 1000



Niniejszy wydruk nie stanowi dokumentu w rozumieniu przepisów prawa.
Wydrukowano w serwisie kolsko.e-mapa.net dnia 2024-06-06 14:12:33

strona 1

Załącznik Nr 6 do uchwały Nr III.25.2024
Rady Gminy Kolsko
z dnia 24 czerwca 2024 r.



Załącznik Nr 7 do uchwały Nr III.25.2024
Rady Gminy Kolsko
z dnia 24 czerwca 2024 r.



Załącznik Nr 8 do uchwały Nr III.25.2024
Rady Gminy Kolsko
z dnia 24 czerwca 2024 r.



Załącznik Nr 9 do uchwały Nr III.25.2024
Rady Gminy Kolsko
z dnia 24 czerwca 2024 r.



Załącznik Nr 10 do uchwały Nr III.25.2024
Rady Gminy Kolsko
z dnia 24 czerwca 2024 r.



Załącznik Nr 11 do uchwały Nr III.25.2024
Rady Gminy Kolsko
z dnia 24 czerwca 2024 r.

