



DZIENNIK URZĘDOWY

WOJEWÓDZTWA LUBUSKIEGO

Gorzów Wielkopolski, dnia 28 listopada 2023 r.

Poz. 2853

UCHWAŁA NR LII.364.2023 RADY GMINY ŁĄGÓW

z dnia 14 listopada 2023 r.

w sprawie nadania nazw ulic w miejscowości Łągówek, gmina Łągów

Na podstawie art. 18 ust. 2 pkt 13 ustawy z dnia 8 marca 1990 r. o samorządzie gminnym (t.j. Dz. U. z 2023 r. poz. 40 z późn.zm.) Rada Gminy Łągów uchwala, co następuje:

§ 1. 1. Ulicy stanowiącej drogę oznaczoną w ewidencji gruntów i budynków obr. Łągówek, jako działka nr 152, własność Gminy Łągów, nadać nazwę „Plażowa”.

2. Przebieg i granice ulicy wymienionej w § 1 oznaczone są na mapie stanowiącej załącznik nr 1 do niniejszej uchwały.

§ 2. 1. Ulicy stanowiącej drogę oznaczoną w ewidencji gruntów i budynków obr. Łągówek, jako działka nr 150, własność Gminy Łągów, nadać nazwę „Słowikowy Jar”.

2. Przebieg i granice ulicy wymienionej w § 1 oznaczone są na mapie stanowiącej załącznik nr 2 do niniejszej uchwały.

§ 3. 1. Ulicy stanowiącej drogę oznaczoną w ewidencji gruntów i budynków obr. Łągówek jako działka nr 149, własność Gminy Łągów, nadać nazwę „Buchmilla”.

2. Przebieg i granice ulicy wymienionej w § 1 oznaczone są na mapie stanowiącej załącznik nr 3 do niniejszej uchwały.

§ 4. 1. Ulicy stanowiącej drogę oznaczoną w ewidencji gruntów i budynków obr. Łągówek jako działka nr 151/1,151/2,151/3 , własność Gminy Łągów, nadać nazwę „Trześniowska”.

2. Przebieg i granice ulicy wymienionej w § 1 oznaczone są na mapie stanowiącej załącznik nr 4 do niniejszej uchwały.

§ 5. 1. Ulicy stanowiącej drogę oznaczoną w ewidencji gruntów i budynków obr. Łągówek jako działka nr 156, własność Gminy Łągów, nadać nazwę „Wilcza”.

2. Przebieg i granice ulicy wymienionej w § 1 oznaczone są na mapie stanowiącej załącznik nr 5 do niniejszej uchwały.

§ 6. 1. Ulicy stanowiącej drogę oznaczoną w ewidencji gruntów i budynków obr. Łągówek, jako działka nr 155, własność Gminy Łągów, nadać nazwę „Północna”.

2. Przebieg i granice ulicy wymienionej w § 1 oznaczone są na mapie stanowiącej załącznik nr 6 do niniejszej uchwały.

§ 7. 1. Ulicy stanowiącej drogę oznaczoną w ewidencji gruntów i budynków obr. Łągówek, jako działka nr 154, własność Gminy Łągów, nadać nazwę „Polna”.

2. Przebieg i granice ulicy wymienionej w § 1 oznaczone są na mapie stanowiącej załącznik nr 7 do niniejszej uchwały.

§ 8. 1. Ulicy stanowiącej drogę oznaczoną w ewidencji gruntów i budynków obr. Łagówek, jako działka nr 158, własność Gminy Łagów, nadać nazwę „Kopalniana”.

2. Przebieg i granice ulicy wymienionej w § 1 oznaczone są na mapie stanowiącej załącznik nr 8 do niniejszej uchwały.

§ 9. 1. Ulicy stanowiącej drogę oznaczoną w ewidencji gruntów i budynków obr. Łagówek jako działka nr 161, własność Powiatu Świebodzińskiego, nadać nazwę „Kolejowa”.

2. Przebieg i granice ulicy wymienionej w § 1 oznaczone są na mapie stanowiącej załącznik nr 9 do niniejszej uchwały.

§ 10. Wykonanie uchwały powierza się Wójtowi Gminy Łagów.

§ 11. Uchwała wchodzi w życie po upływie 14 dni od dnia ogłoszenia w Dzienniku Urzędowym Województwa Lubuskiego.

Przewodniczący Rady Gminy
Mariusz Stanisław Klebieko

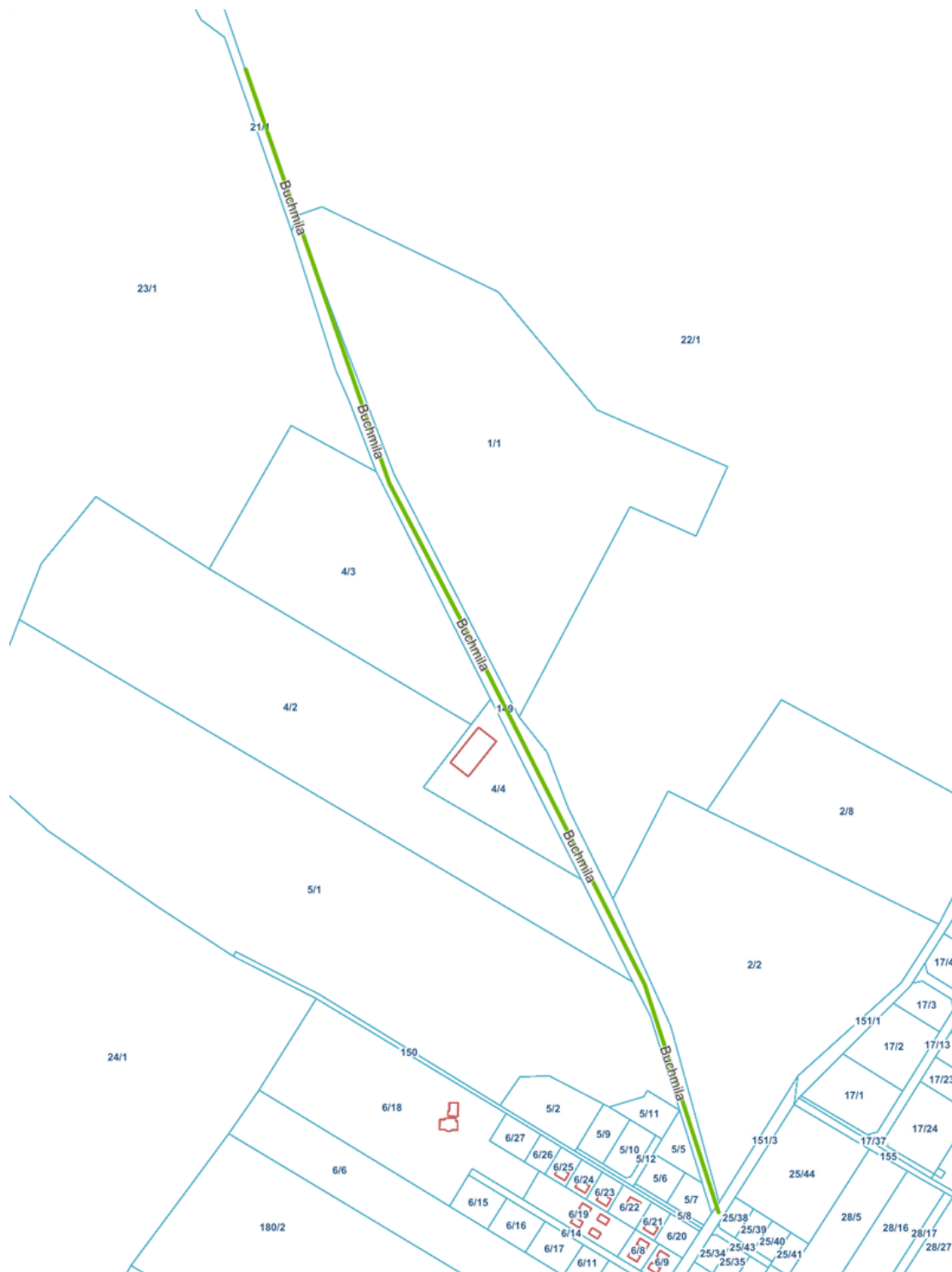
**Załącznik nr 1
do uchwały Nr LII.364.2023
Rady Gminy Łagów
z dnia 14 listopada 2023r.**



**Załącznik nr 2
do uchwały Nr LII.364.2023
Rady Gminy Łągów
z dnia 14 listopada 2023r.**



**Załącznik nr 3
do uchwały Nr LII.364.2023
Rady Gminy Łągów
z dnia 14 listopada 2023r.**



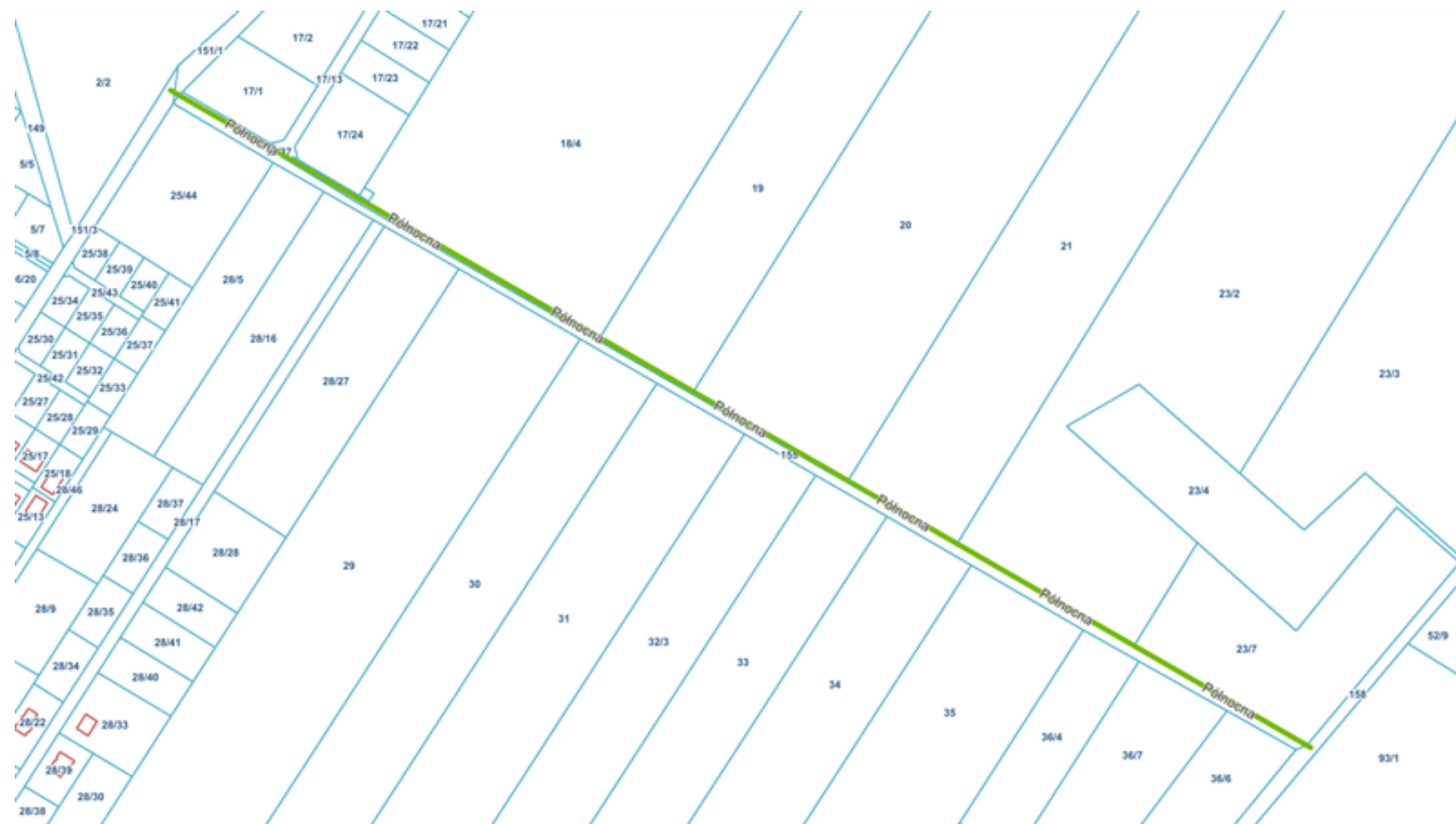
**Załącznik nr 4
do uchwały Nr LII.364.2023
Rady Gminy Łagów
z dnia 14 listopada 2023r.**



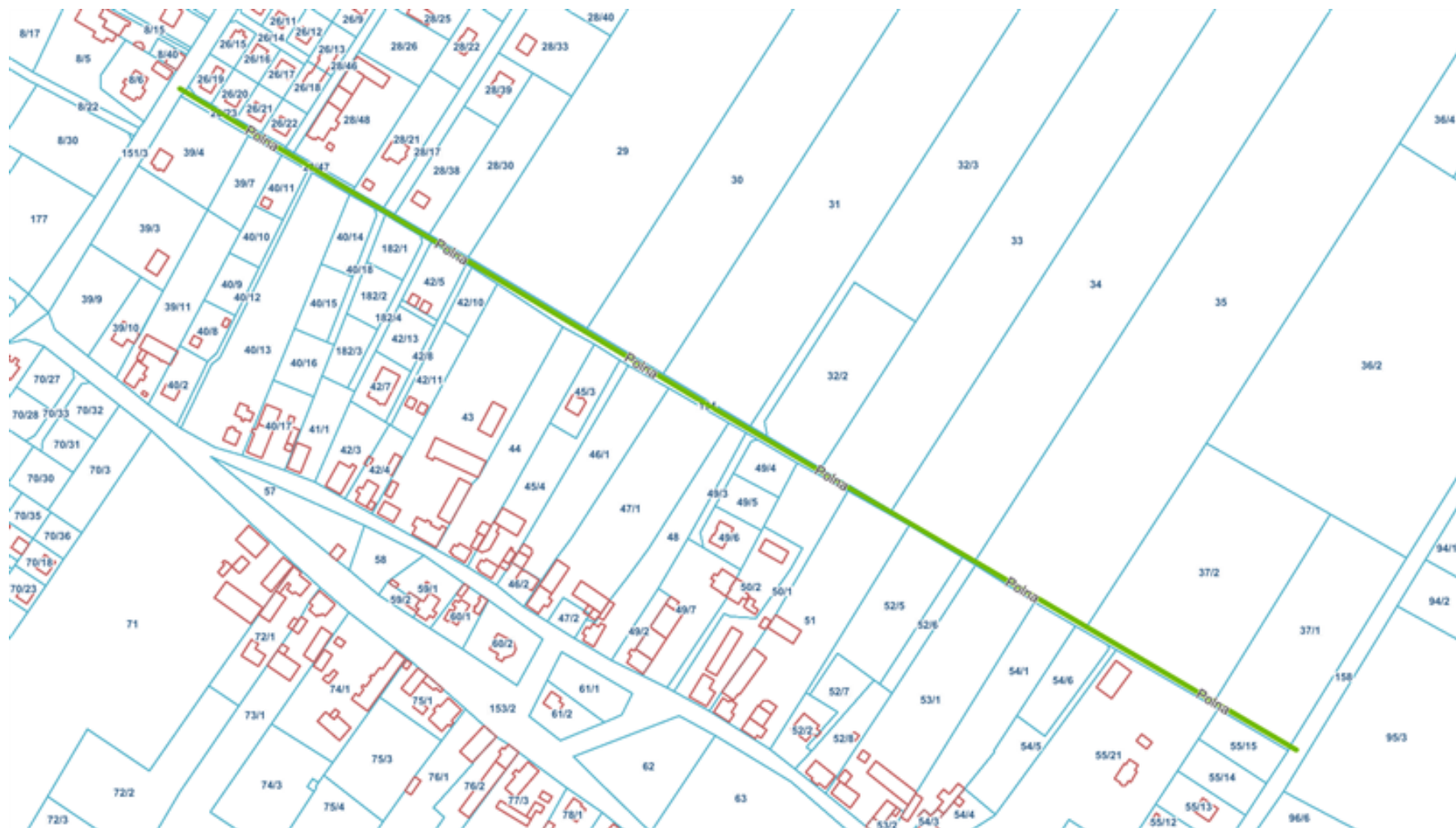
**Załącznik nr 5
do uchwały Nr LII.364.2023
Rady Gminy Łagów
z dnia 14 listopada 2023r.**



**Załącznik nr 6
do uchwały Nr LII.364.2023
Rady Gminy Łagów
z dnia 14 listopada 2023r.**



**Załącznik nr 7
do uchwały Nr LII.364.2023
Rady Gminy Łągów
z dnia 14 listopada 2023r.**



**Załącznik nr 8
do uchwały Nr LII.364.2023
Rady Gminy Łagów
z dnia 14 listopada 2023r.**



**Załącznik nr 9
do uchwały Nr LII.364.2023
Rady Gminy Łągów
z dnia 14 listopada 2023r.**

