



DZIENNIK URZĘDOWY

WOJEWÓDZTWA LUBUSKIEGO

Gorzów Wielkopolski, dnia 6 czerwca 2023 r.

Poz. 1599

UCHWAŁA NR LII.320.2023 RADY MIEJSKIEJ W ŁĘKNICY

z dnia 26 maja 2023 r.

w sprawie wyznaczenia obszaru zdegradowanego i obszaru rewitalizacji

Na podstawie art. 18 ust. 2 pkt 15 ustawy z dnia 8 marca 1990 r. o samorządzie gminnym (t.j. Dz.U. z 2023 r. poz. 40 z późn zm.) w związku z art. 8 ust. 1, art. 9 ust. 1, art. 10 ust. 2, art. 11 ust. 4 i art. 13 ustawy z dnia 9 października 2015 r. o rewitalizacji (t.j. Dz. U. z 2021 r. poz. 485 z późn.zm.) Rada Miejska w Łęknicy uchwala, co następuje:

§ 1.1. Wyznacza się obszar zdegradowany i obszar rewitalizacji Gminy Łęknica, którego granice przedstawiają mapy sporządzone z wykorzystaniem treści mapy zasadniczej w skali 1:5000.

2. Mapy obszarów stanowią załącznik numer 1 oraz 2 do niniejszej uchwały, przy czym załącznik numer 2 składa się z arkuszy ponumerowanych od 1 do 7.

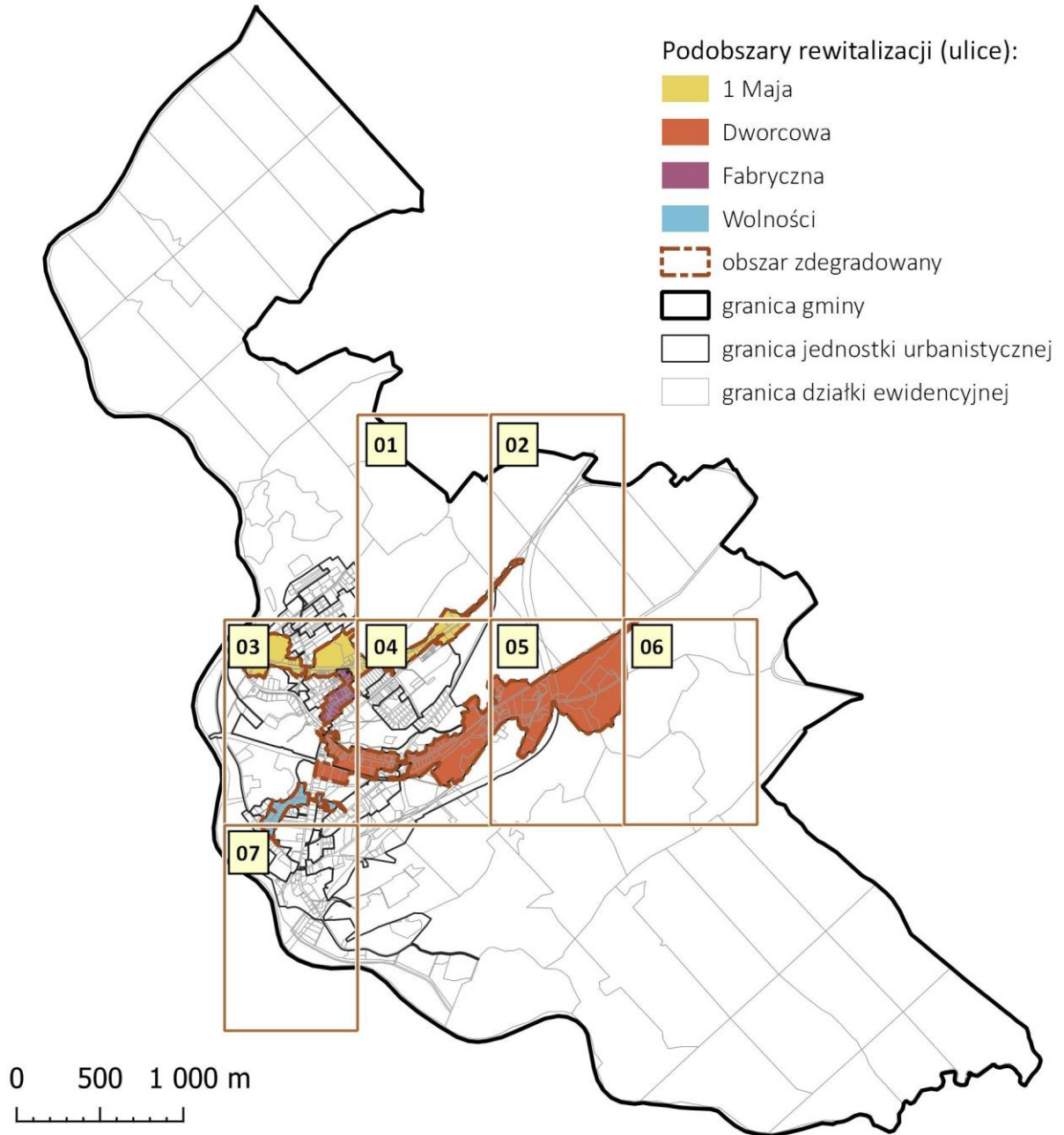
§ 2. Obszar zdegradowany i obszar rewitalizacji zostały wyznaczone w oparciu o diagnozę służącą wyznaczeniu obszaru zdegradowanego i obszaru rewitalizacji w Gminie Łęknica.

§ 3. Wykonanie uchwały powierza się Burmistrzowi Łęknicy.

§ 4. Uchwała wchodzi w życie po upływie 14 dni od dnia ogłoszenia w Dzienniku Urzędowym Województwa Lubuskiego.

Przewodniczący Rady
Henryk Kłapa

Załącznik nr 1 do Uchwały nr LII.320.2023 Rady Miejskiej w Łęknicy z dnia 26.05.2023r.



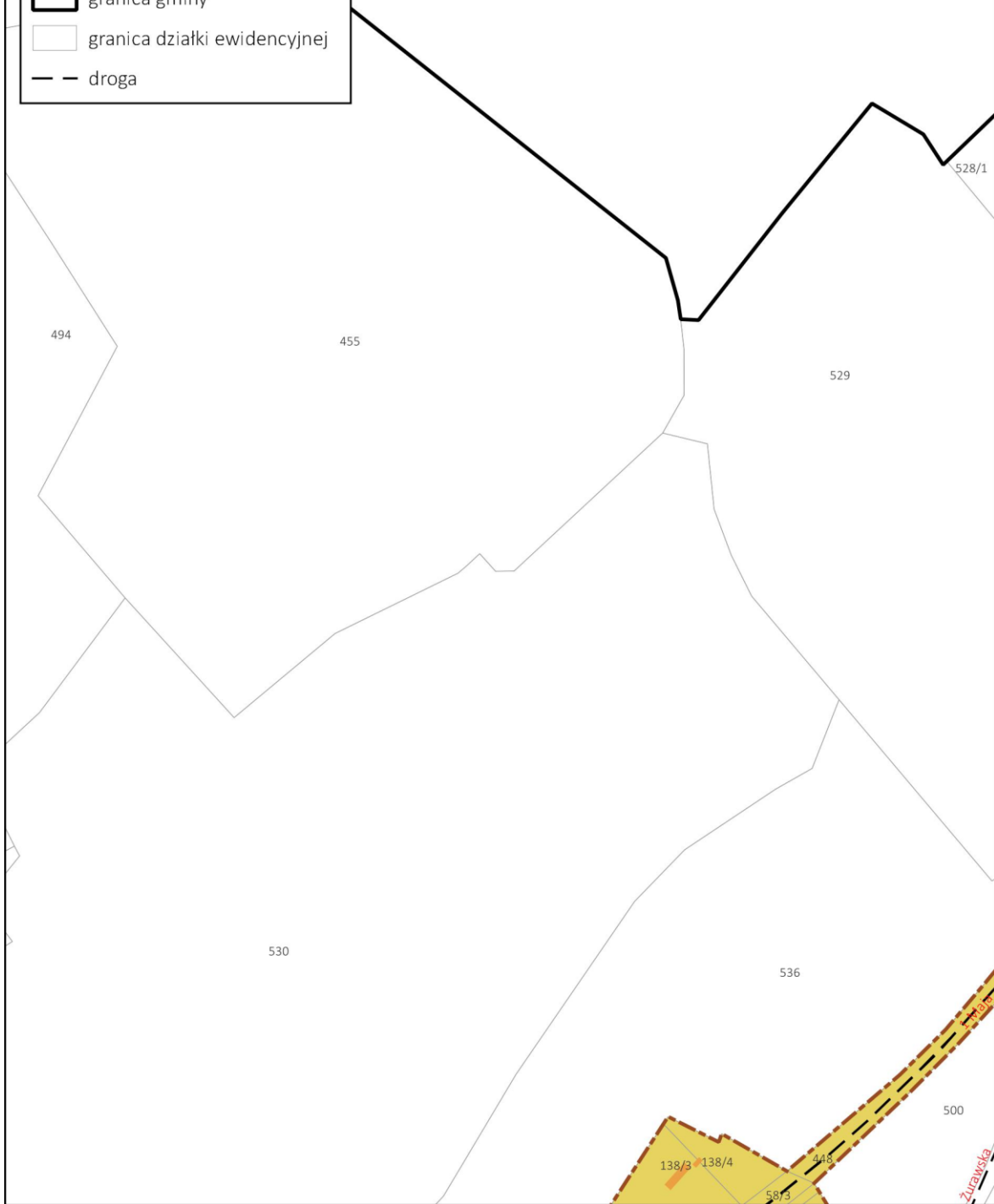
Załącznik nr 2 do Uchwały nr LIII.320.2023 Rady Miejskiej w Łęknicy z dnia 26.05.2023r.

ARKUSZ 01

1:5000

Podobszary rewitalizacji (ulice):

- 1 Maja
- obszar zdegradowany
- budynek
- granica gminy
- granica działki ewidencyjnej
- droga



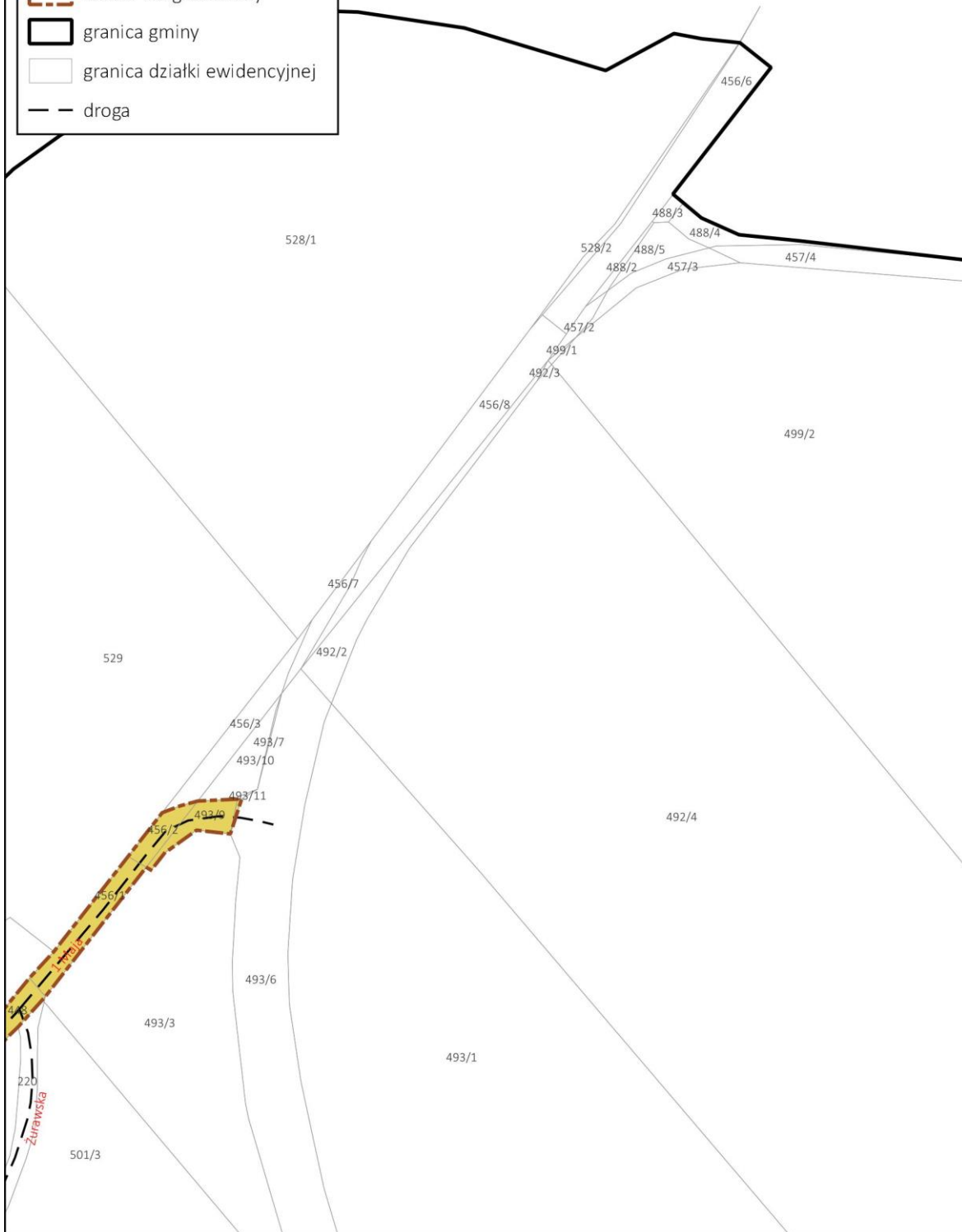
Załącznik nr 2 do Uchwały nr LII.320.2023 Rady Miejskiej w Łęknicy z dnia 26.05.2023r.

ARKUSZ 02

1:5000

Podobszary rewitalizacji (ulice):

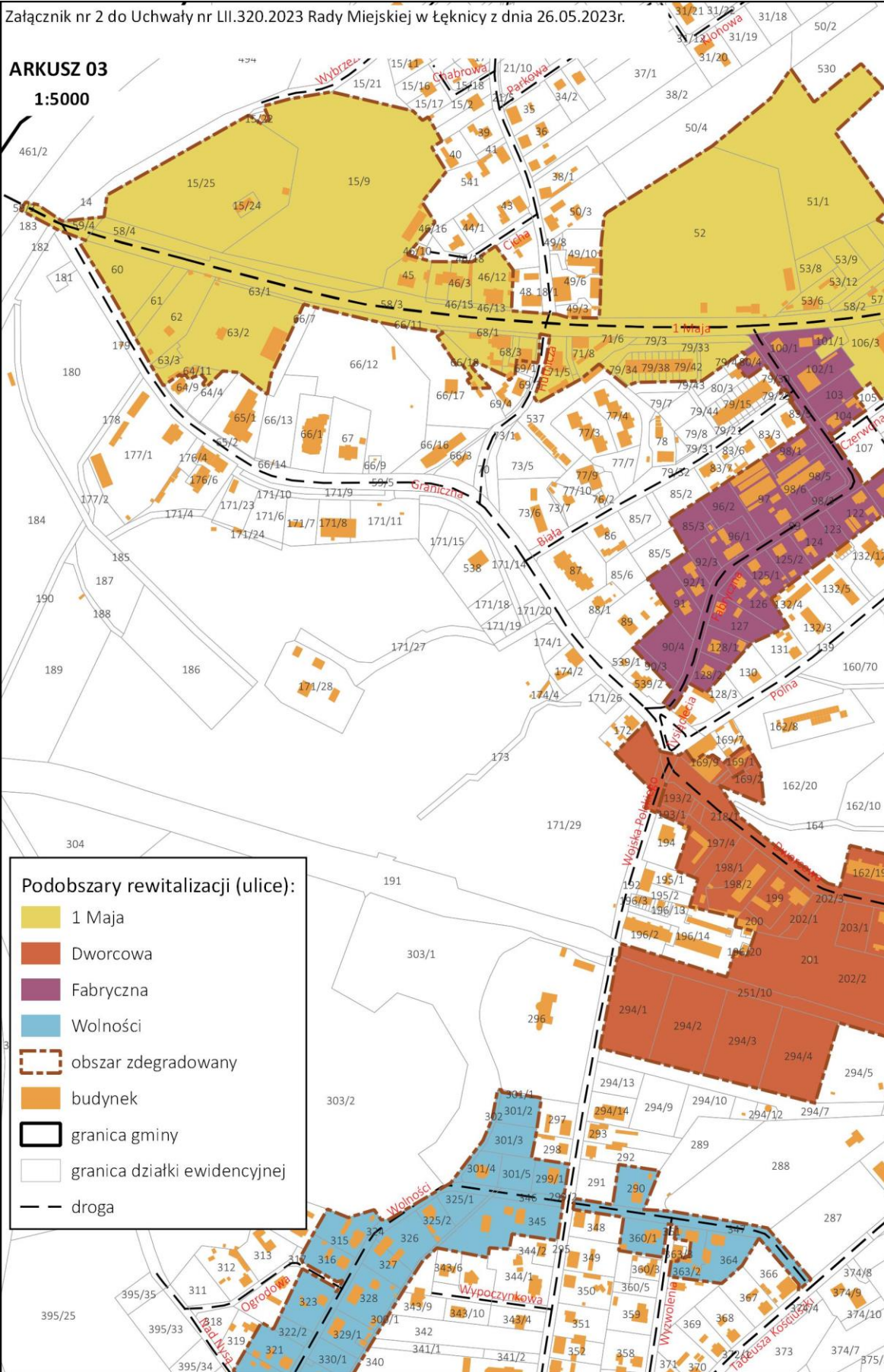
- 1 Maja
- obszar zdegradowany
- granica gminy
- granica działki ewidencyjnej
- droga



Załącznik nr 2 do Uchwały nr LIII.320.2023 Rady Miejskiej w Łęknicy z dnia 26.05.2023r.

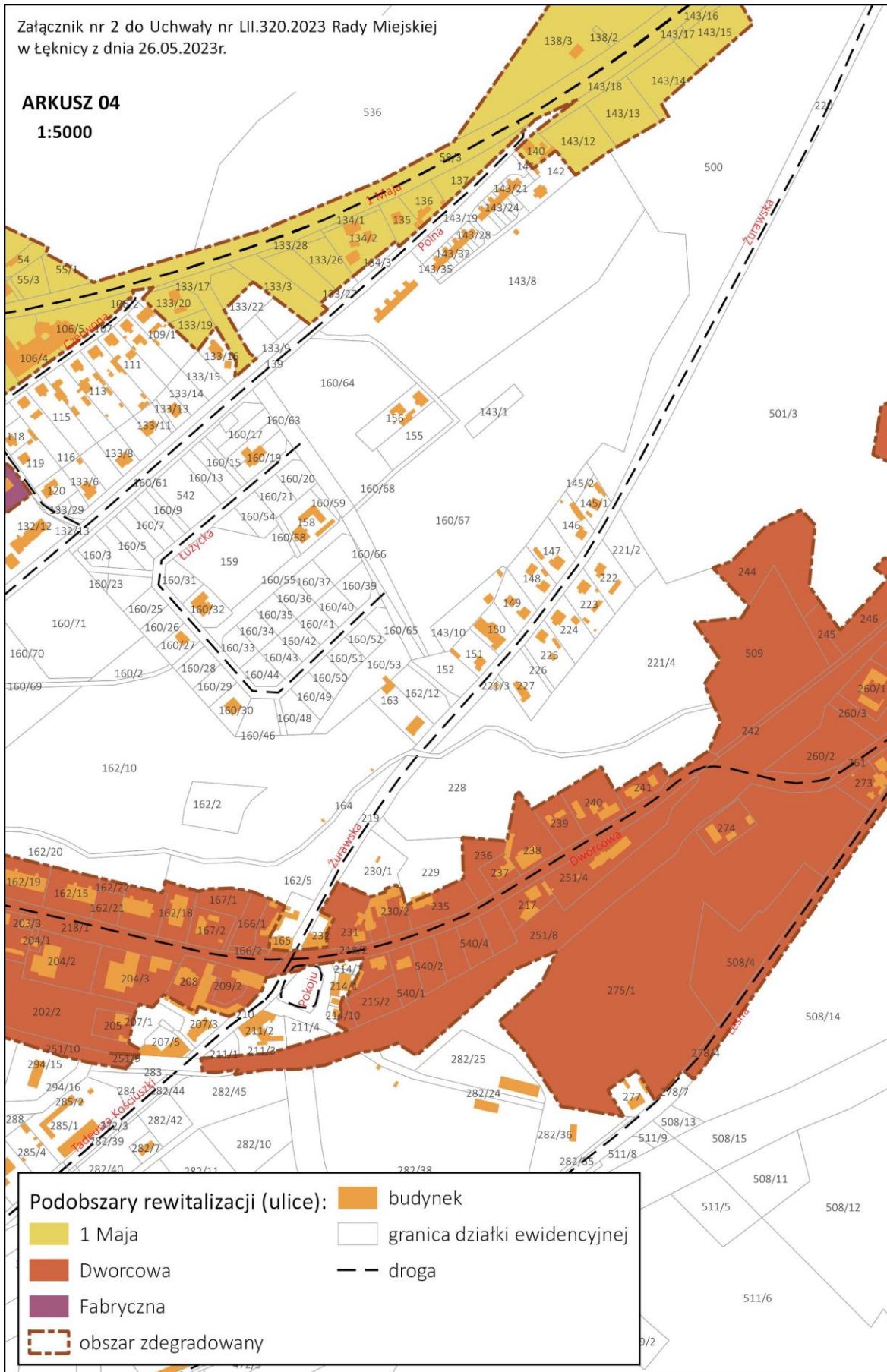
ARKUSZ 03

1:5000



Załącznik nr 2 do Uchwały nr LII.320.2023 Rady Miejskiej
w Łęknicy z dnia 26.05.2023r.

ARKUSZ 04
1:5000



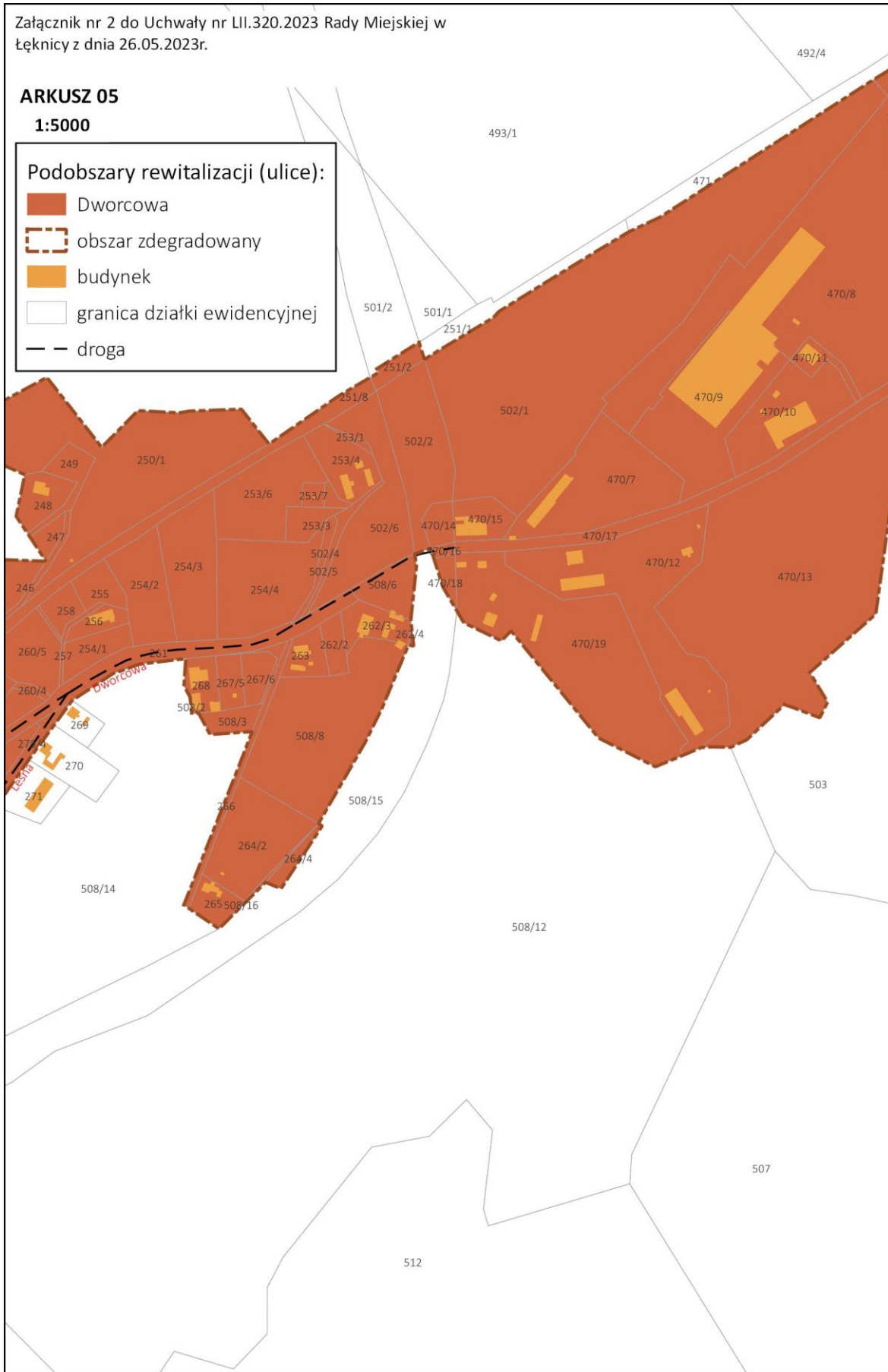
Załącznik nr 2 do Uchwały nr LII.320.2023 Rady Miejskiej w Łęknicy z dnia 26.05.2023r.

ARKUSZ 05

1:5000

Podobszary rewitalizacji (ulice):

- Dworcowa
- obszar zdegradowany
- budynek
- granica działki ewidencyjnej
- droga







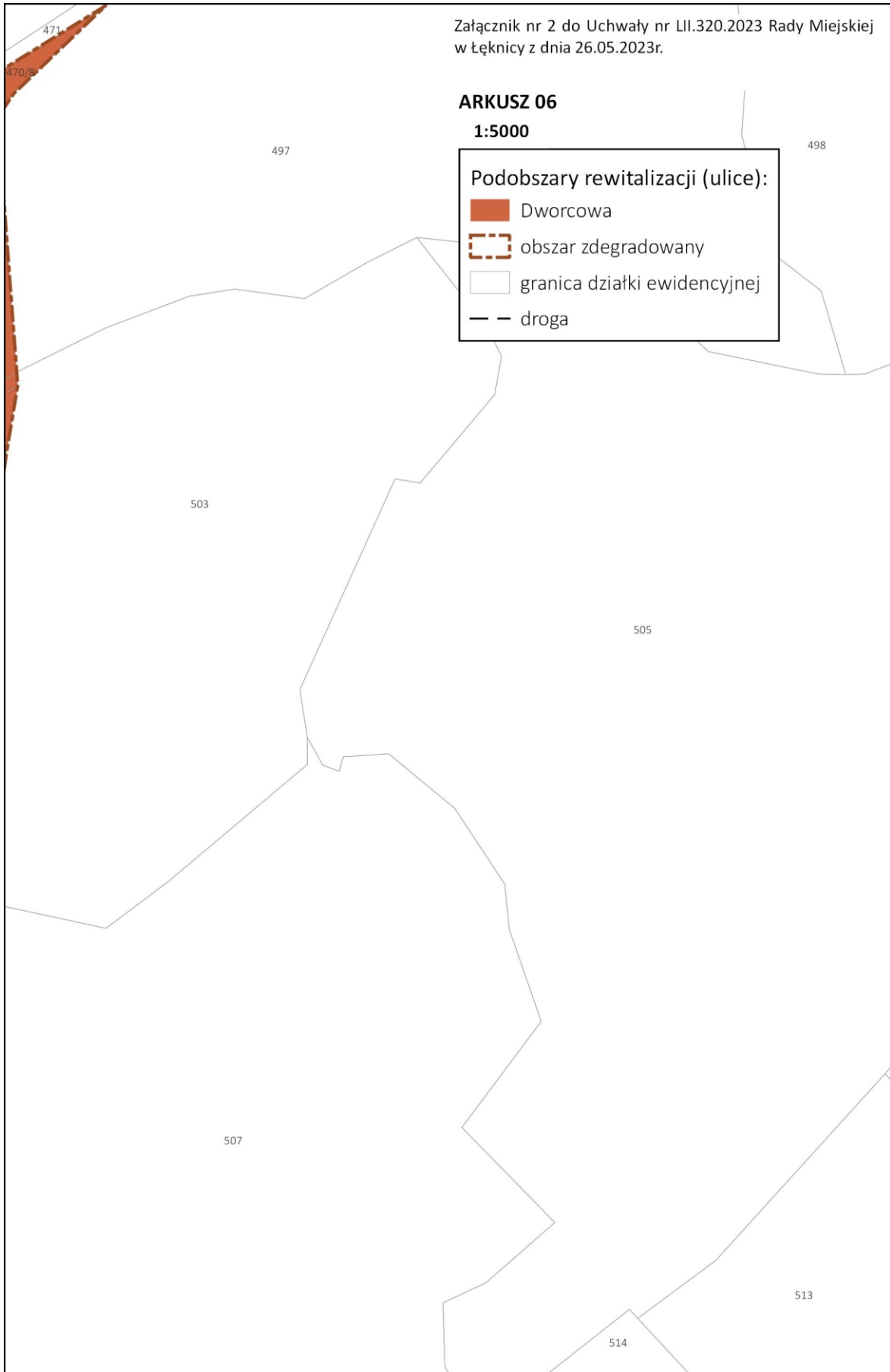
Załącznik nr 2 do Uchwały nr LIII.320.2023 Rady Miejskiej
w Łęknicy z dnia 26.05.2023r.

ARKUSZ 06

1:5000

Podobszary rewitalizacji (ulice):

-  Dworcowa
-  obszar zdegradowany
-  granica działki ewidencyjnej
-  droga



Załącznik nr 2 do Uchwały nr LIII.320.2023 Rady Miejskiej w Łęknicy z dnia 26.05.2023r.

ARKUSZ 07

1:5000

Podobszary rewitalizacji (ulice):

- Wolności
- obszar zdegradowany
- budynek
- granica gminy
- granica działki ewidencyjnej
- droga

