



# DZIENNIK URZĘDOWY

## WOJEWÓDZTWA LUBUSKIEGO

---

Gorzów Wielkopolski, dnia 9 maja 2023 r.

Poz. 1324

### UCHWAŁA NR LXX/605/23 RADY MIEJSKIEJ W NOWEJ SOLI

z dnia 27 kwietnia 2023 r.

**w sprawie: wyznaczenia obszaru zdegradowanego i obszaru rewitalizacji na terenie Gminy Nowa Sól - Miasto.**

Na podstawie art. 18 ust. 2 pkt 15 ustawy z dnia 8 marca 1990r. o samorządzie gminnym (t. j. Dz. U. z 2023r., poz. 40) oraz art. 8 ust. 1 i art. 11 ust. 5 pkt. 1 ustawy z dnia 9 października 2015r. o rewitalizacji (t. j. Dz. U. z 2021r., poz. 485; z 2023r., poz. 28) Rada Miejska w Nowej Soli uchwala, co następuje:

**§ 1.** Wyznacza się obszar zdegradowany i obszar rewitalizacji na terenie Gminy Nowa Sól – Miasto, w granicach określonych w załączniku graficznym do niniejszej uchwały.

**§ 2.** Ustanawia się na rzecz Gminy Nowa Sól – Miasto prawo pierwokupu wszystkich nieruchomości położonych na obszarze rewitalizacji.

**§ 3.** Wykonanie uchwały powierza się Prezydentowi Miasta.

**§ 4.** Uchwała wchodzi w życie po upływie 14 dni od dnia ogłoszenia w Dzienniku Urzędowym Województwa Lubuskiego.

Przewodniczący Rady Miejskiej w Nowej Soli  
*Andrzej Petreczko*









**Załącznik nr 1  
do uchwały Nr LXX/605/23  
Rady Miejskiej w Nowej Soli  
z dnia 27 kwietnia 2023r.**



**OBSZAR ZDEGRADOWANY I OBSZAR REWITALIZACJI NA TERENIE  
GMINY NOWA SÓL - MIASTO**



**LEGENDA**

-  Obszar rewitalizacji
-  Obszar zdegradowany
-  Granice Miasta Nowa Sól
-  Budynki
-  Działki ewidencyjne
-  Obszary niezamieszkałe
-  Osie dróg
-  Granice jednostek analitycznych

