



# DZIENNIK URZĘDOWY

## WOJEWÓDZTWA LUBUSKIEGO

---

Gorzów Wielkopolski, dnia piątek, 3 lipca 2020 r.

Poz. 1742

### ROZPORZĄDZENIE WOJEWODY LUBUSKIEGO

z dnia 3 lipca 2020 r.

#### **w sprawie ustanowienia strefy ochronnej komunalnego ujęcia wód podziemnych dla Międzyrzecza**

Na podstawie art. 135 ust. 1 pkt 2 oraz art. 135 ust. 3 ustawy z dnia 20 lipca 2017r. Prawo wodne (Dz. U. z 2020r., poz. 310, 284, 695 i 875) oraz art. 59 ust. 1 ustawy z dnia 23 stycznia 2009r. o wojewodzie i administracji rządowej w województwie (Dz. U. z 2019r., poz. 1464) zarządza się, co następuje:

**§ 1.** 1 Ustanawia się strefę ochronną komunalnego ujęcia wód podziemnych dla Międzyrzecza, w miejscowości Międzyrzecz, gmina Międzyrzecz, powiat międzyrzecki, województwo lubuskie.

2. Strefa ochronna komunalnego ujęcia wód podziemnych dla Międzyrzecza składa się z:

1) terenu ochrony bezpośredniej, składającego się z 11 części (5 części przy ul. Konstytucji 3 Maja i 6 części nad jeziorem Bukowieckim) o łącznej powierzchni 3533m<sup>2</sup>, przedstawionych na mapach stanowiących załącznik nr 3 do rozporządzenia;

2) terenu ochrony pośredniej obejmującego powierzchnię 16,55km<sup>2</sup>, przedstawionego na mapach stanowiących załącznik nr 1 i załącznik nr 2 do rozporządzenia, którego granice zostały opisane w załączniku nr 4 do rozporządzenia.

**§ 2.** Na terenie ochrony pośredniej zakazuje się:

1) wprowadzania ścieków do wód lub do ziemi, z wyjątkiem:

a) ścieków pochodzących ze stacji uzdatniania wody spełniających wymagania określone odrębnymi przepisami,

b) ścieków z przydomowych oczyszczalni ścieków wykonanych przed dniem wejścia w życie niniejszego rozporządzenia;

2) rolniczego wykorzystania ścieków;

3) stosowania nawozów oraz środków ochrony roślin, które według zezwolenia na ich wprowadzenie do obrotu zaklasyfikowano jako stwarzające zagrożenie dla zdrowia człowieka, organizmów wodnych lub środowiska;

4) składowania opakowań po nawozach i środkach ochrony roślin;

5) używania statków powietrznych do przeprowadzania zabiegów rolniczych;

6) urządzania przyzmyk kiszonkowych;

7) lokalizowania nowych przedsięwzięć mogących znacząco oddziaływać na środowisko, za wyjątkiem przedsięwzięć, dla których raport o oddziaływaniu na środowisko wykaże brak negatywnego oddziaływania na stan ilościowy i jakościowy wód podziemnych;

8) chowu lub hodowli ryb, ich dokarmiania lub zanęcania poza wyznaczonymi obwodami rybackimi;

- 9) lokalizowania składowisk odpadów niebezpiecznych, innych niż niebezpieczne i obojętne oraz obojętnych;
- 10) przechowywania lub składowania odpadów promieniotwórczych;
- 11) stosowania i składowania chemicznych środków zimowego utrzymania dróg, z wyjątkiem dróg z zastosowaniem szczelnej nawierzchni oraz szczelnego systemu odprowadzającego wody opadowe i roztopowe poza teren ochrony pośredniej ujęcia;
- 12) budowy nowych dróg, linii kolejowych, lotnisk lub lądowisk, z wyjątkiem dróg z zastosowaniem szczelnej nawierzchni oraz szczelnego systemu odprowadzającego wody opadowe i roztopowe;
- 13) lokalizowania magazynów produktów ropopochodnych oraz innych substancji niebezpiecznych w rozumieniu przepisów odrębnych, a także rurociągów do ich transportu;
- 14) mycia pojazdów mechanicznych poza myjniami usługowymi;
- 15) urządzania parkingów, z wyjątkiem parkingów posiadających szczelną powierzchnię, uniemożliwiającą przedostawanie się wód opadowych lub roztopowych do gruntu;
- 16) urządzania obozowisk oraz kąpielisk i miejsc okazjonalnie wykorzystywanych do kąpieli, z wyjątkiem miejsc, w których do dnia wejścia w życie niniejszego rozporządzenia funkcjonowały ww. formy zorganizowanej rekreacji;
- 17) użytkowania statków o napędzie spalinowym;
- 18) lokalizowania cmentarzy i grzebania martwych zwierząt;
- 19) wydobywania kopalin;
- 20) wykonywania odwodnień budowlanych lub górniczych, z wyjątkiem odwodnień realizowanych w systemie zamkniętego obiegu wody;
- 21) lokalizowania nowych ujęć wody, z wyjątkiem:
- a) wykonywania studni służących rozbudowie i modernizacji na komunalnym ujęciu wód podziemnych MPWiK Sp. z o.o. w Międzyrzeczu oraz związanych z monitoringiem tego ujęcia,
- b) wykonywania studni awaryjnych i zastępczych,
- c) wykonywania ujęć, dla których nie jest wymagane uzyskanie pozwolenia wodnoprawnego, służących zwykłemu korzystaniu z wód.

**§ 3.** Znosi się strefę ochronną w zakresie terenu ochrony bezpośredniej ujęcia wód podziemnych dla Międzyrzecza, przy ul. Konstytucji 3 Maja i nad jeziorem Bukowieckim, ustanowioną decyzją Starosty Międzyrzeczekiego z dnia 12 stycznia 2018r. znak: OS.6320.9.2017.PM.K.

**§ 4.** Rozporządzenie wchodzi w życie po upływie 14 dni od dnia ogłoszenia.

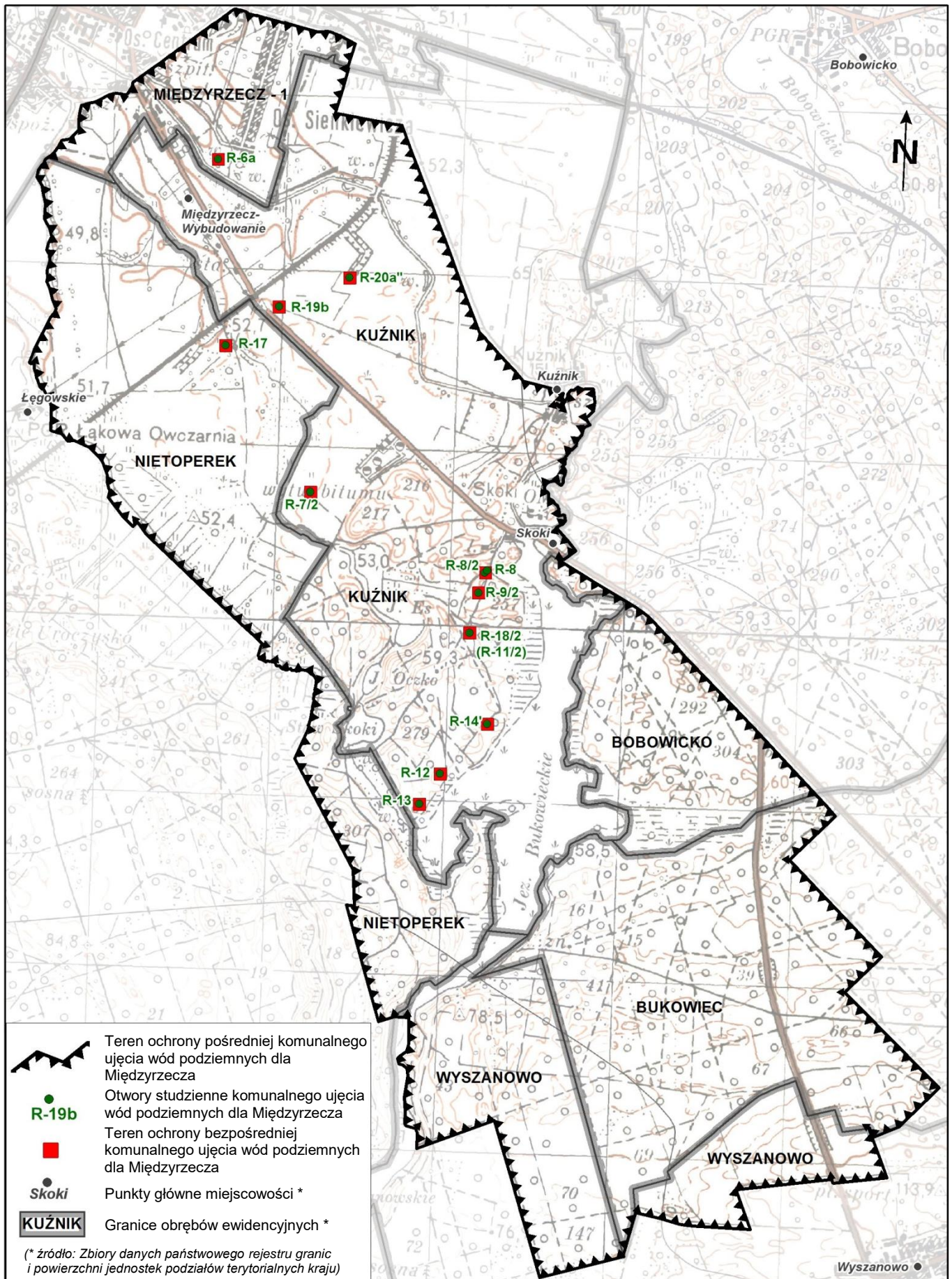
Wojewoda Lubuski  
*Władysław Dajczak*

## Załącznik nr 1

do rozporządzenia Wojewody Lubuskiego

z dnia 3 lipca 2020r.

## Mapa przeglądowa strefy ochronnej komunalnego ujęcia wód podziemnych dla Międzyrzecza



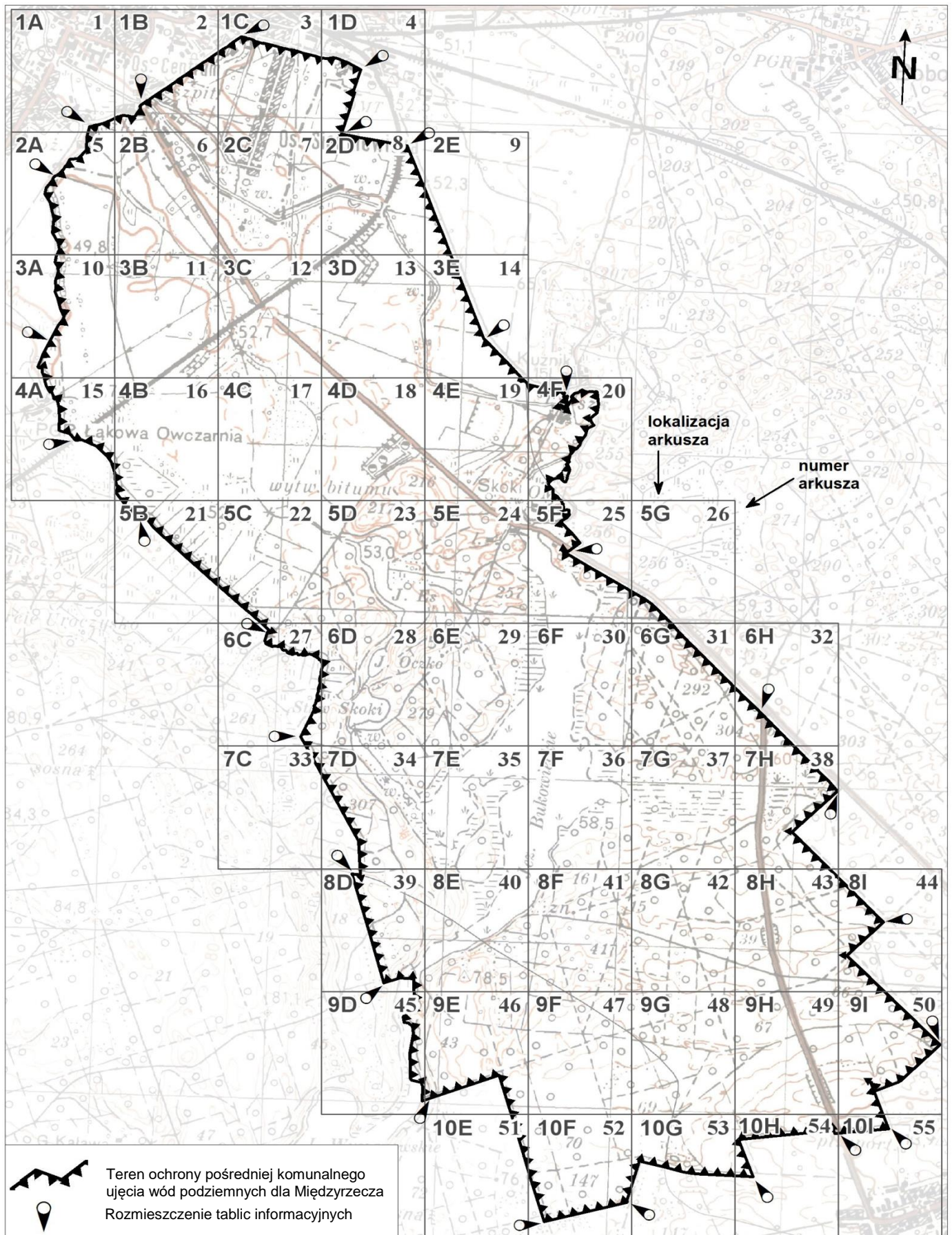
0.00 0.25 0.50 0.75 1.00 km

Załącznik nr 2

do rozporządzenia Wojewody Lubuskiego

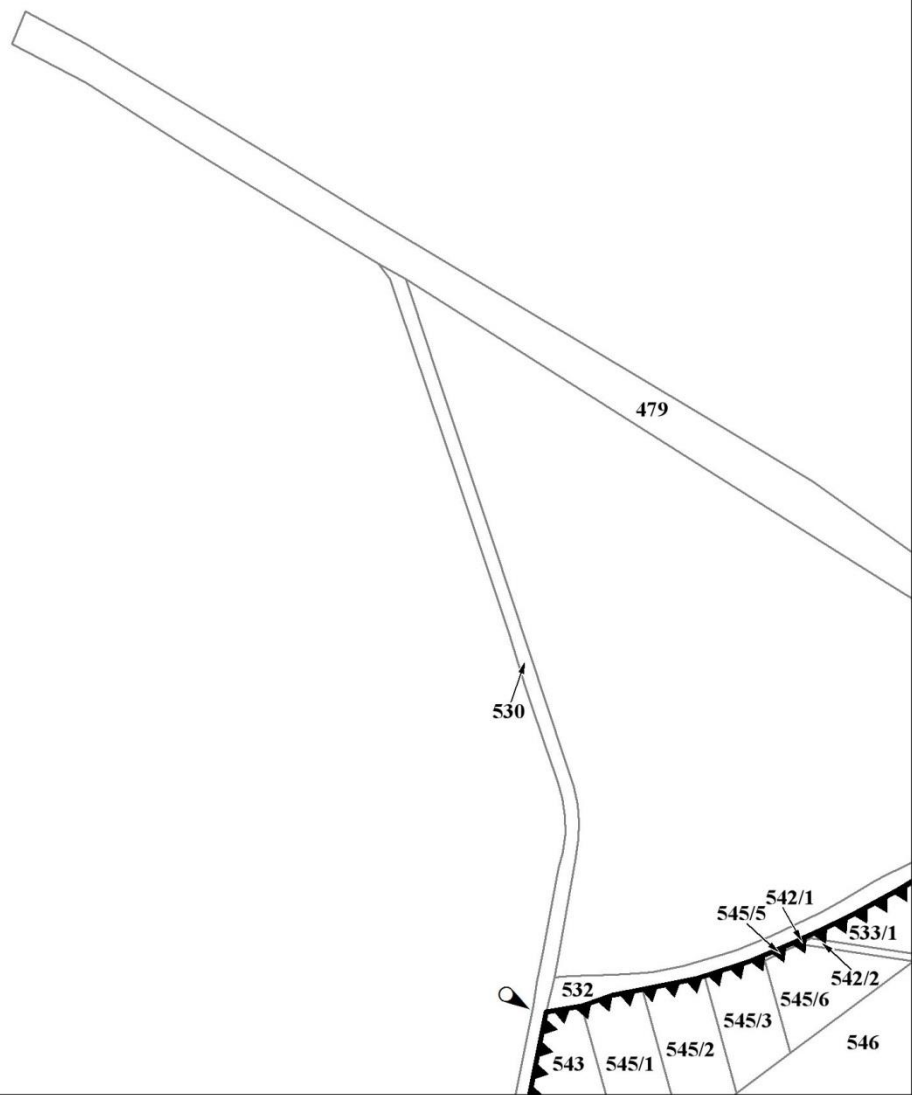
z dnia 3 lipca 2020r.

Mapa przeglądowa terenu ochrony pośredniej komunalnego ujęcia wód podziemnych dla Międzyrzecza z podziałem arkuszowym



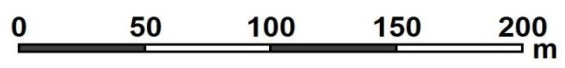
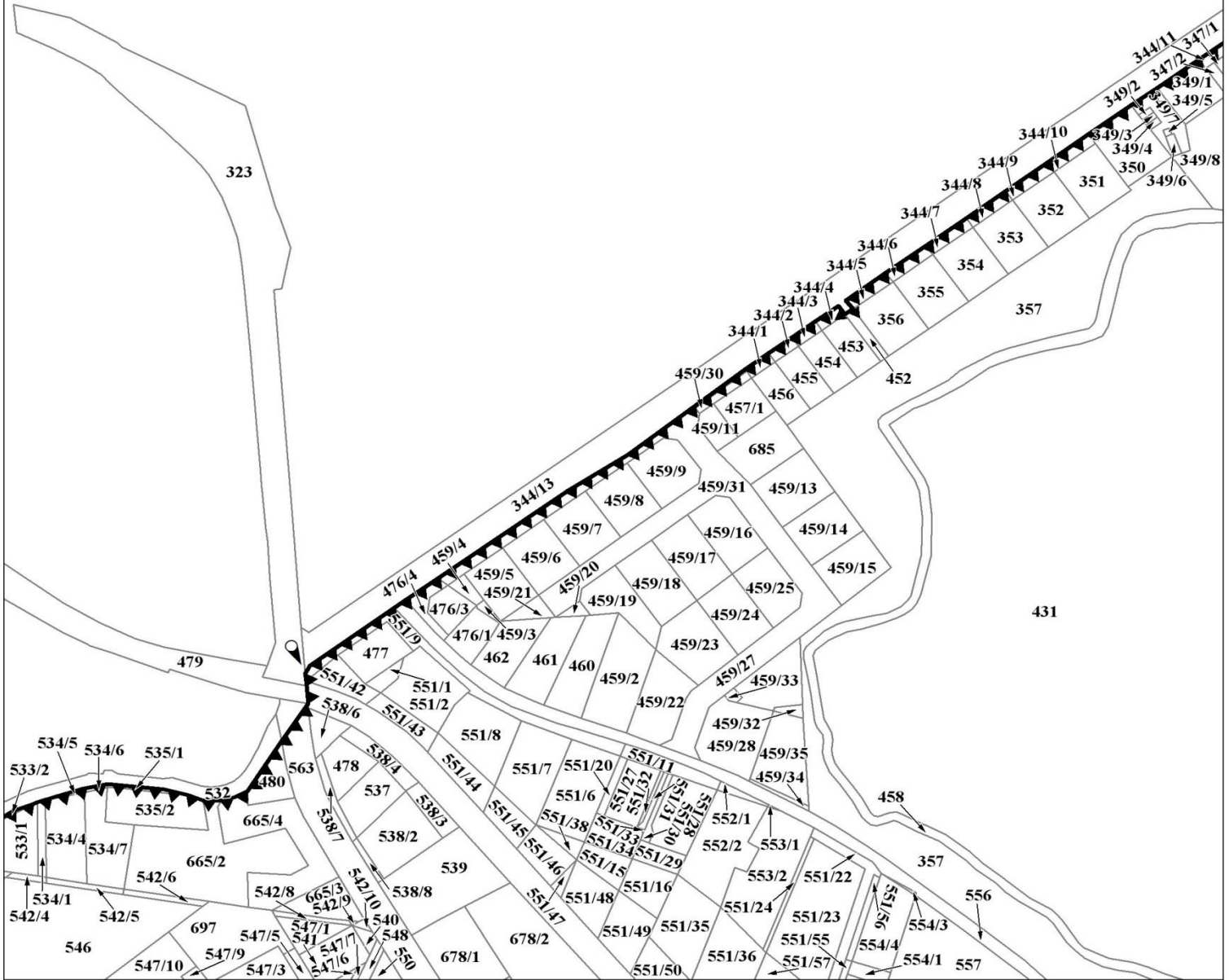
1A

1



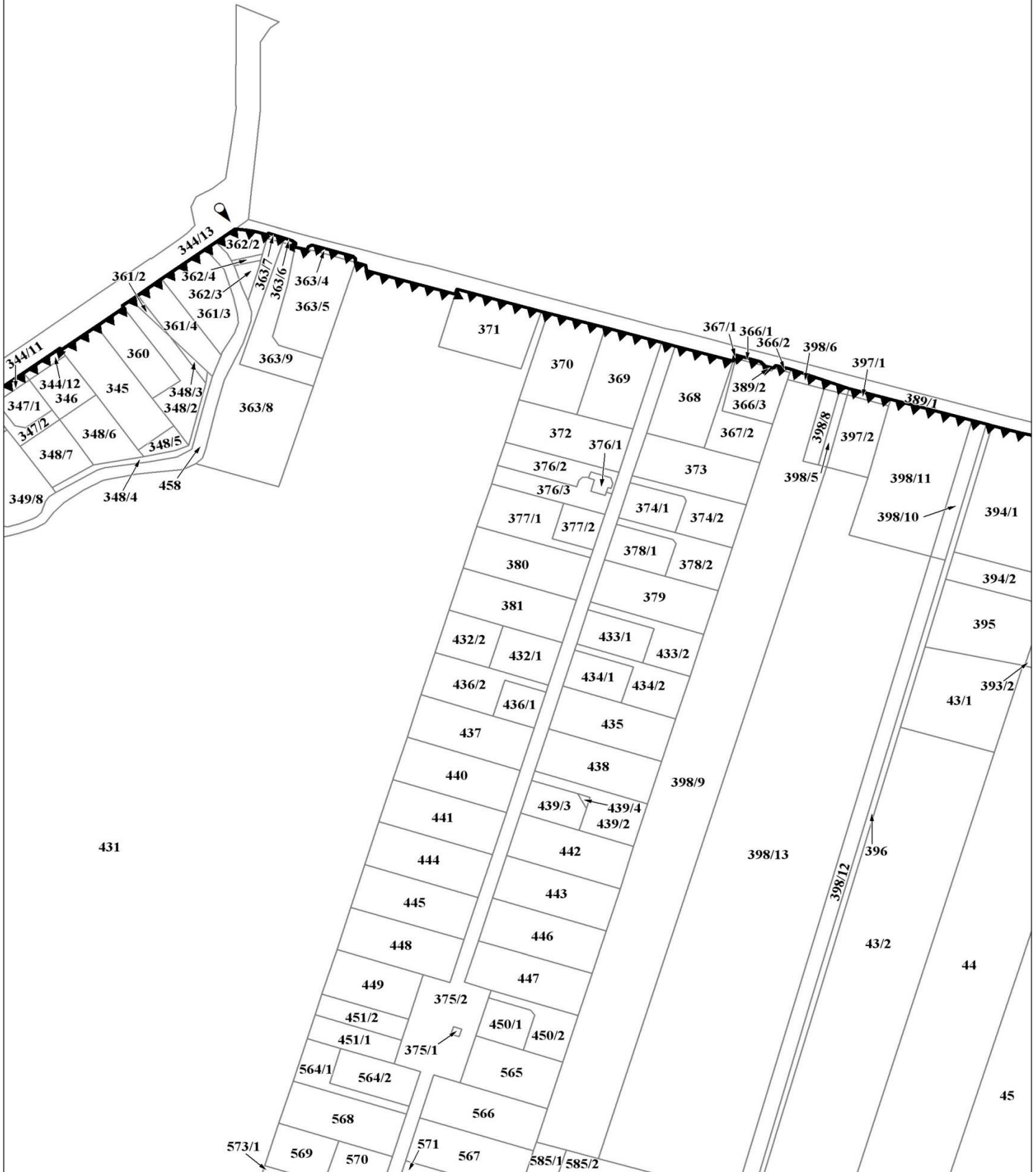
1B

2



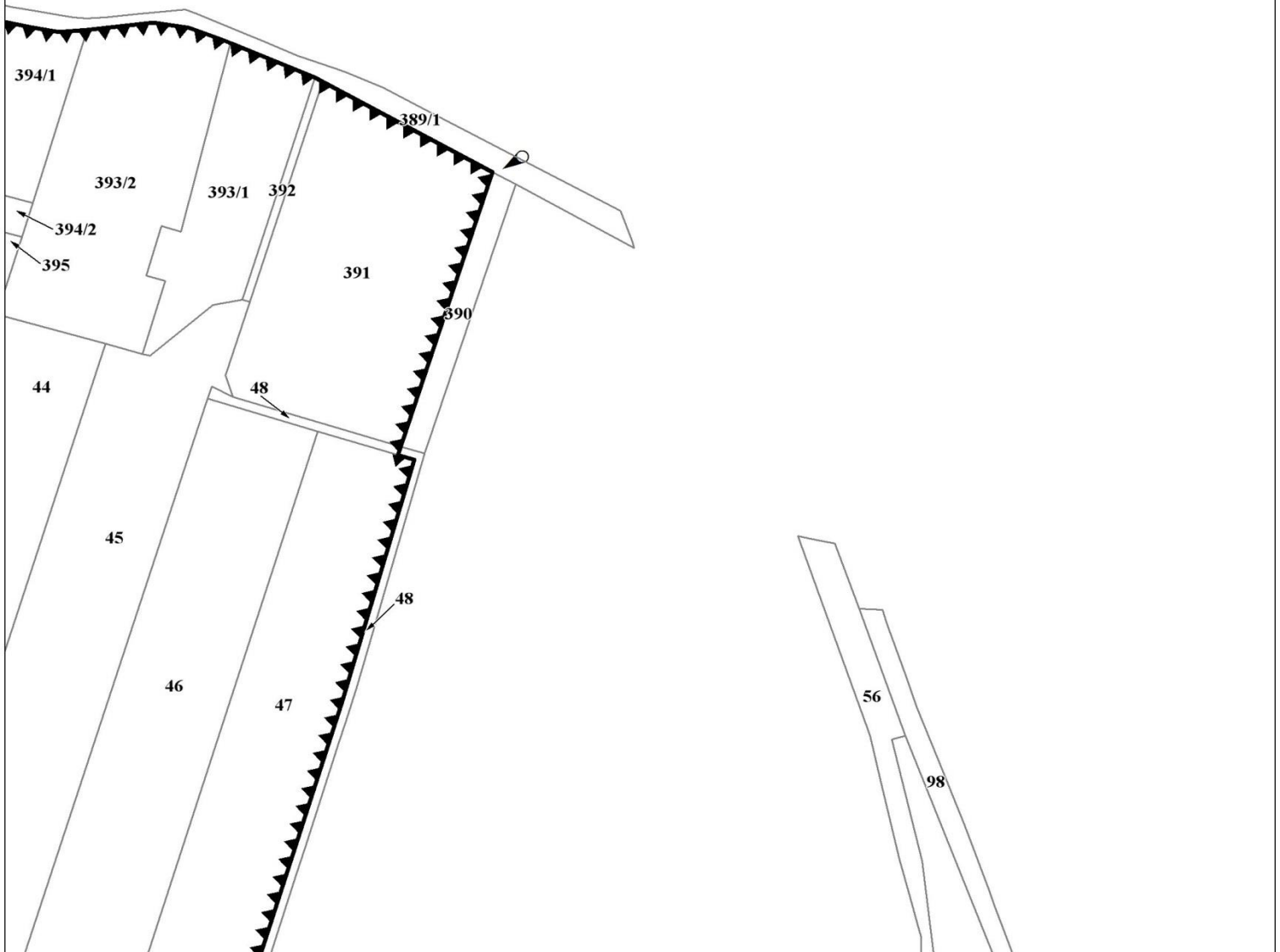
1C

3



1D

4

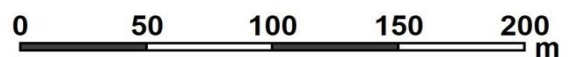
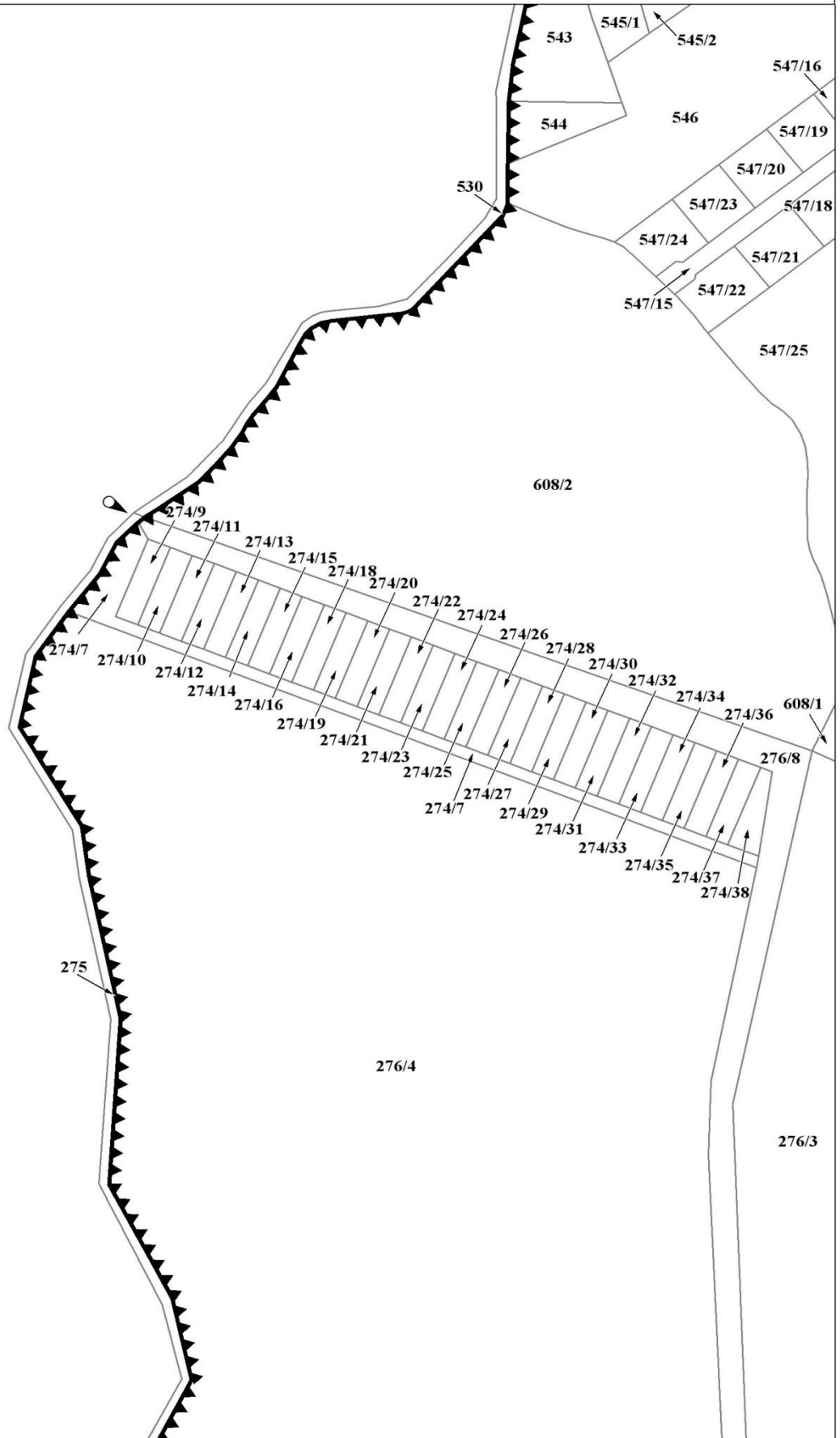


0 50 100 150 200 m



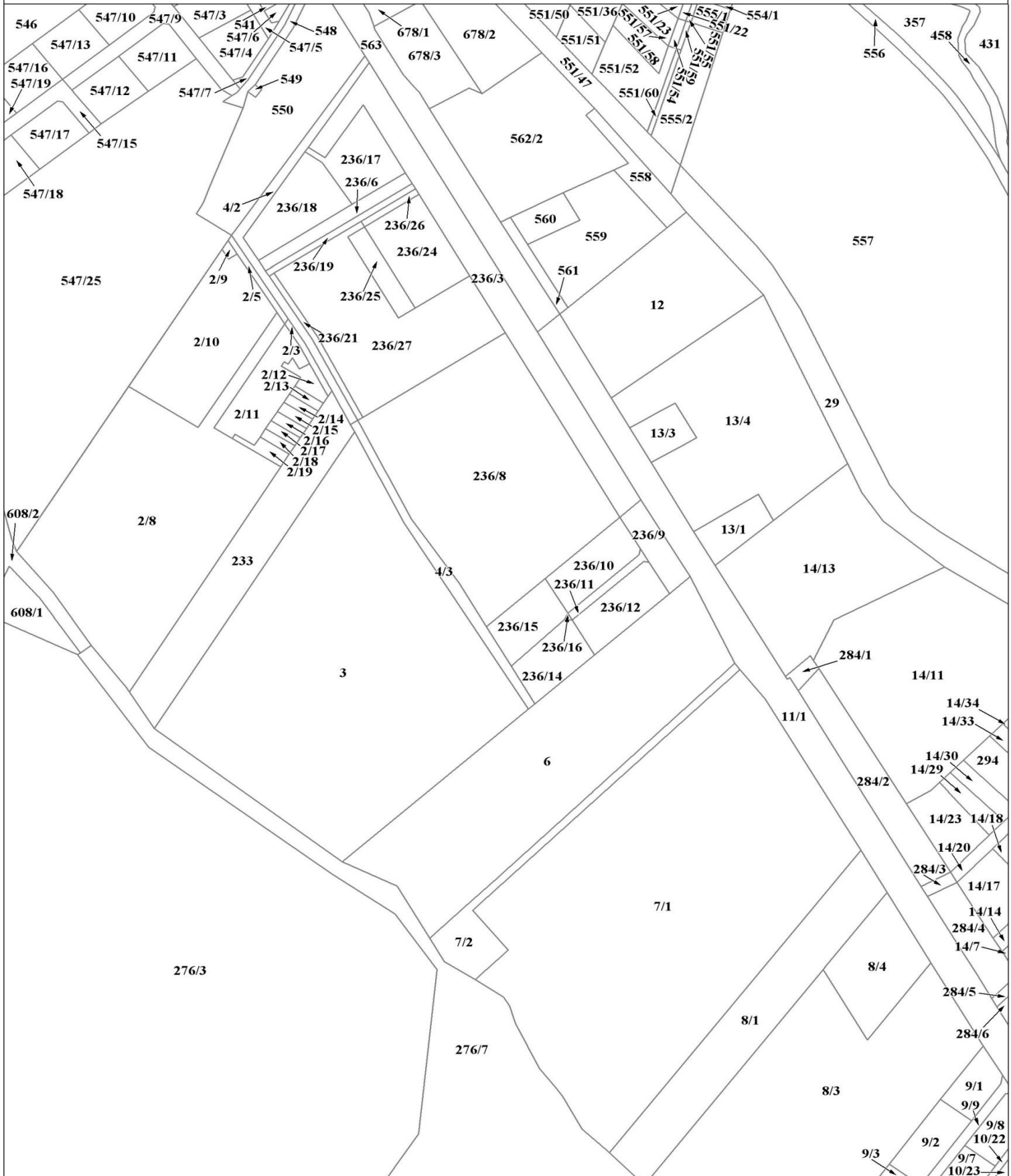
2A

5



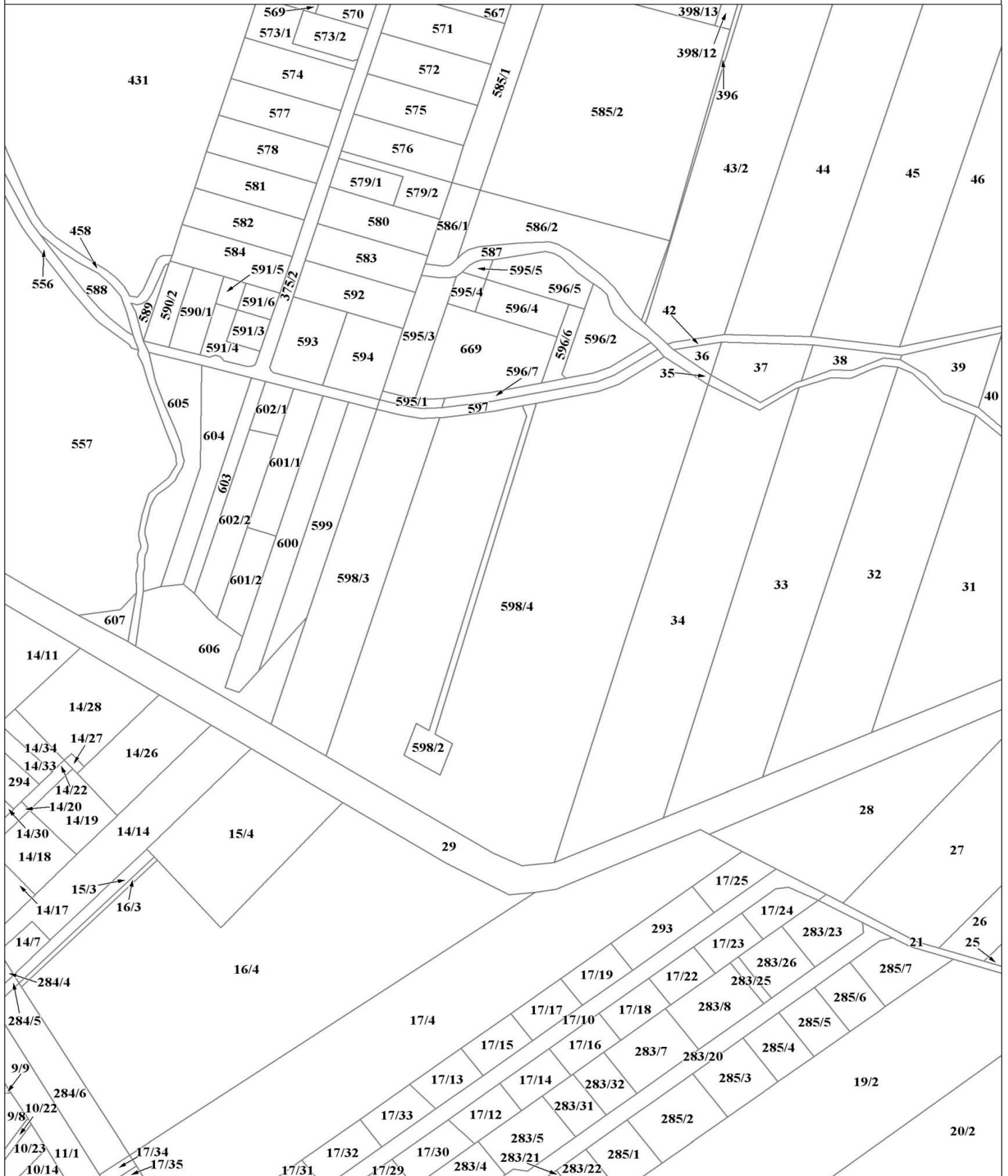
2B

6



2C

7



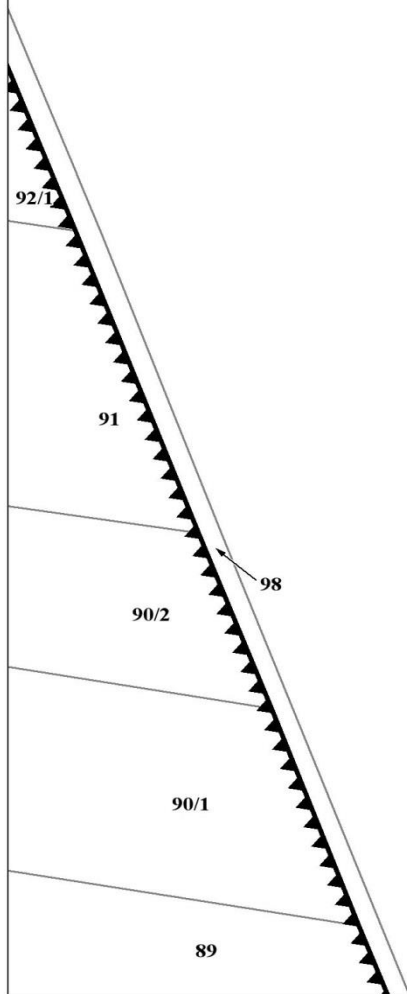
2D

8



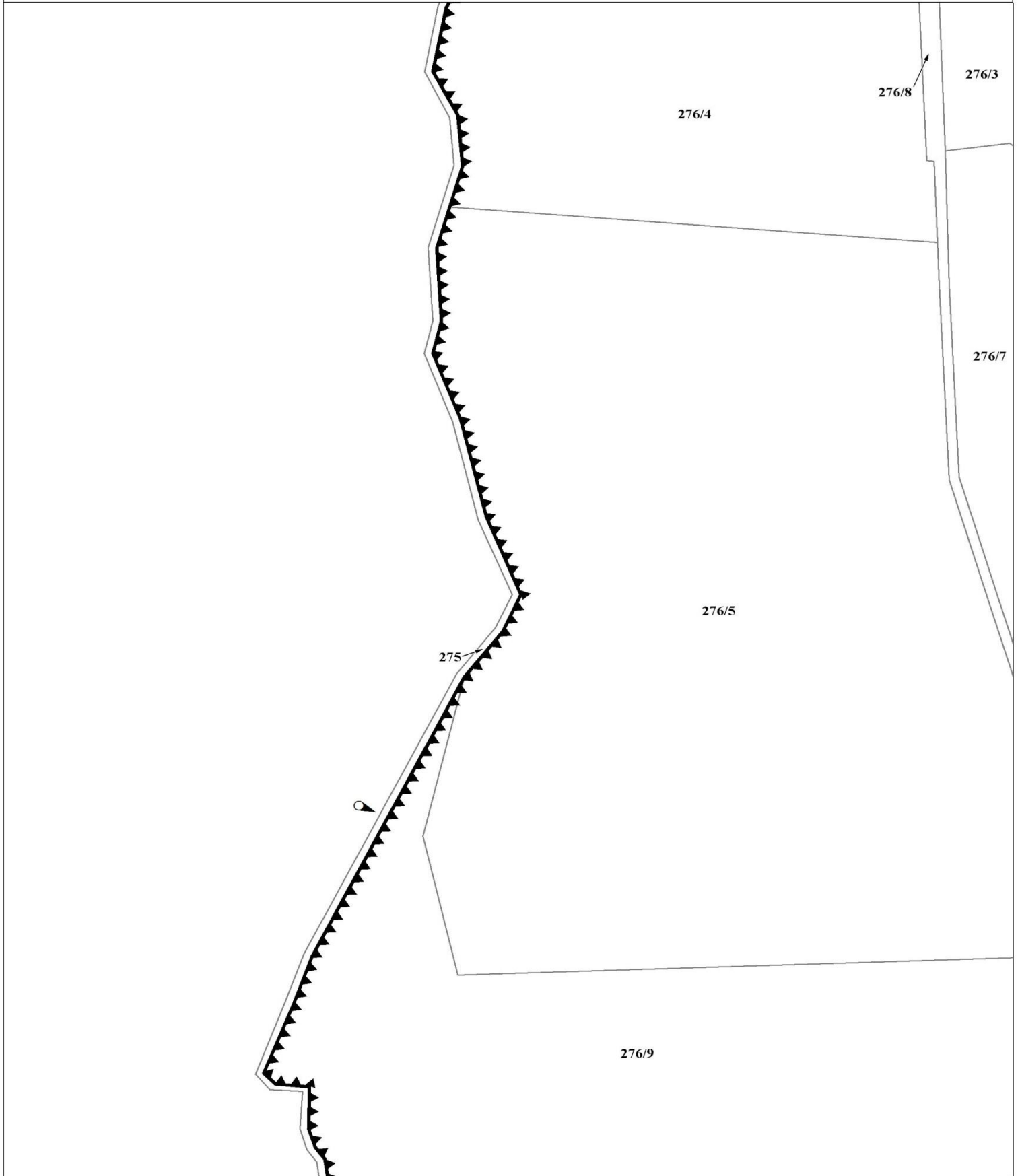
2E

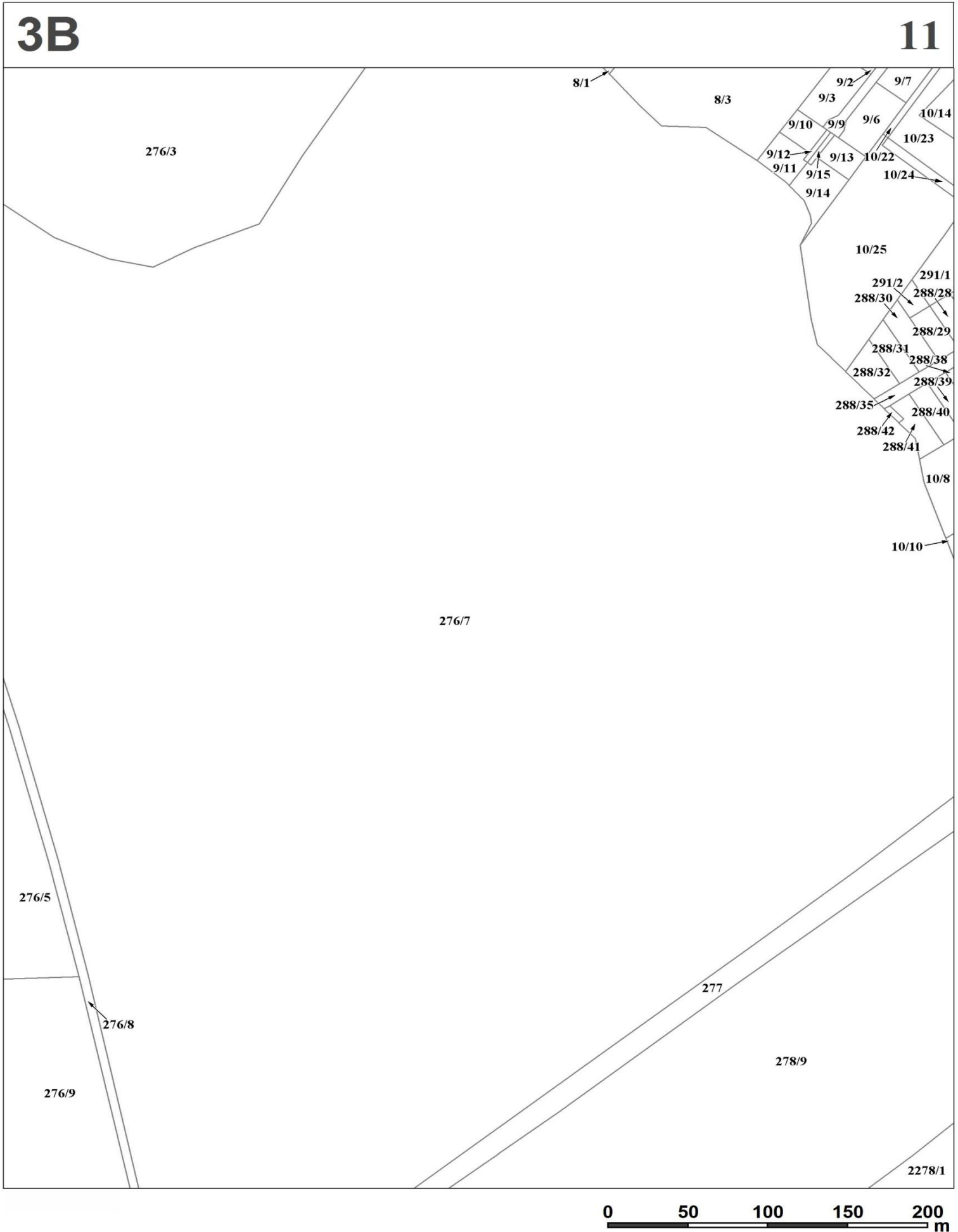
9

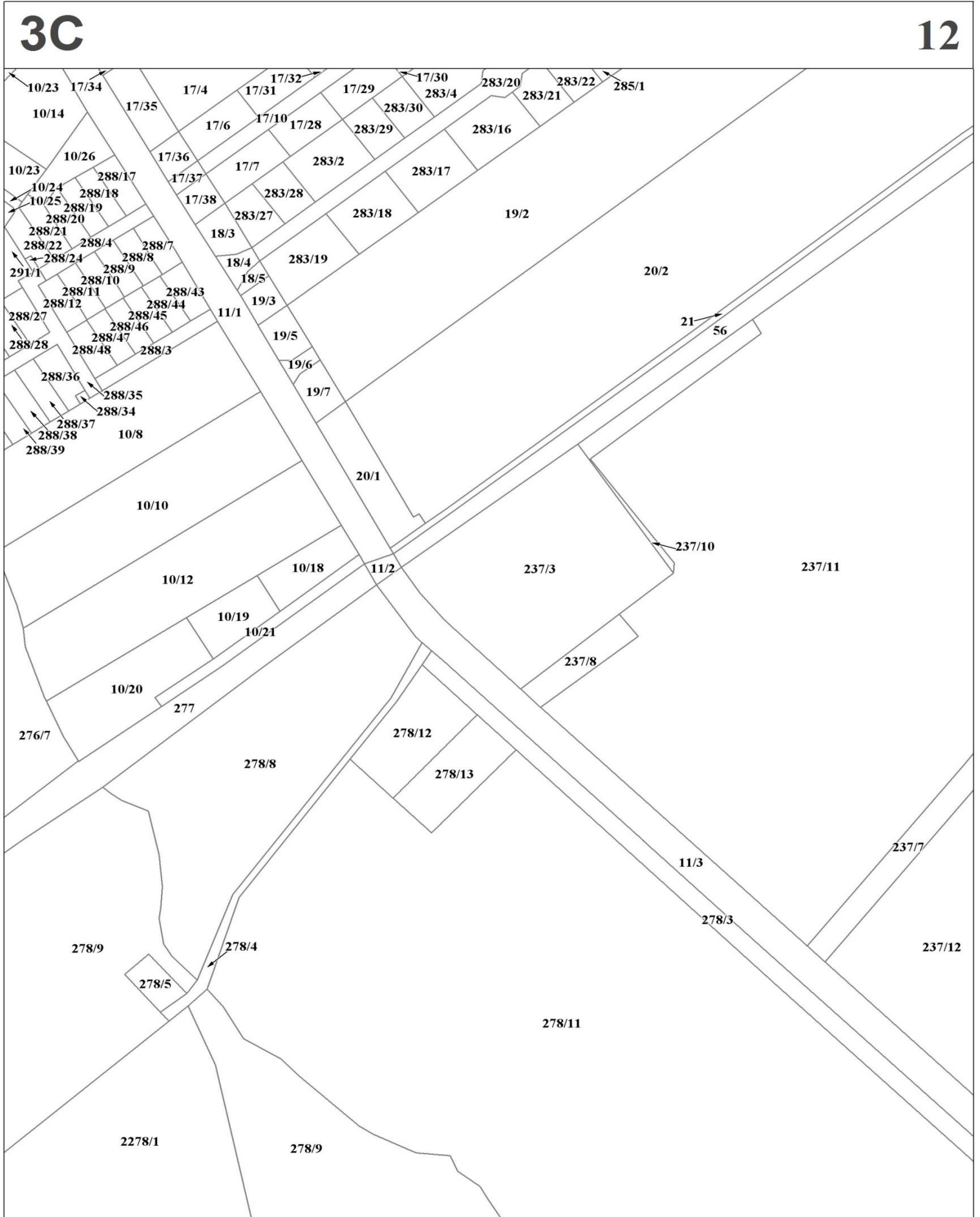


3A

10



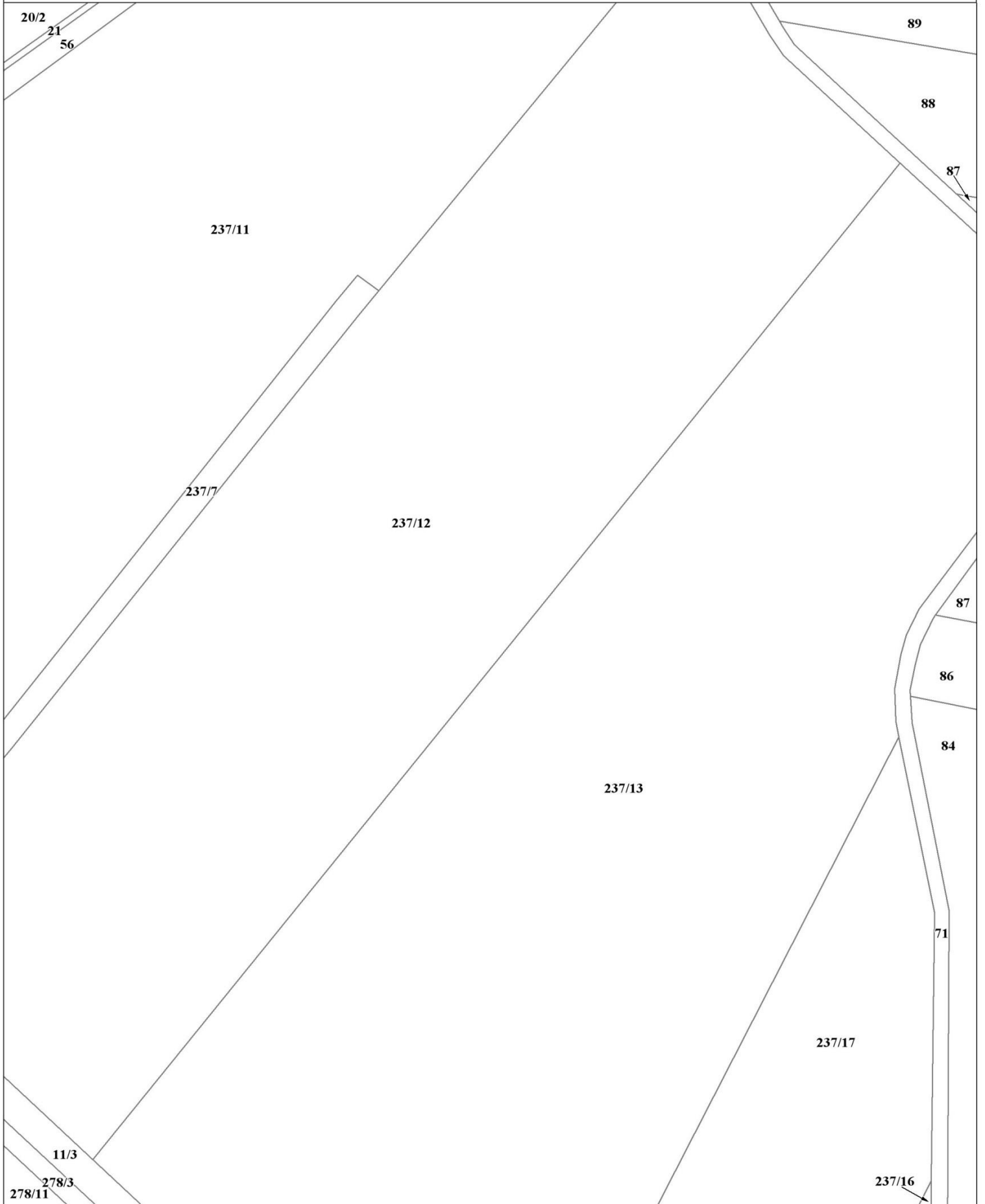






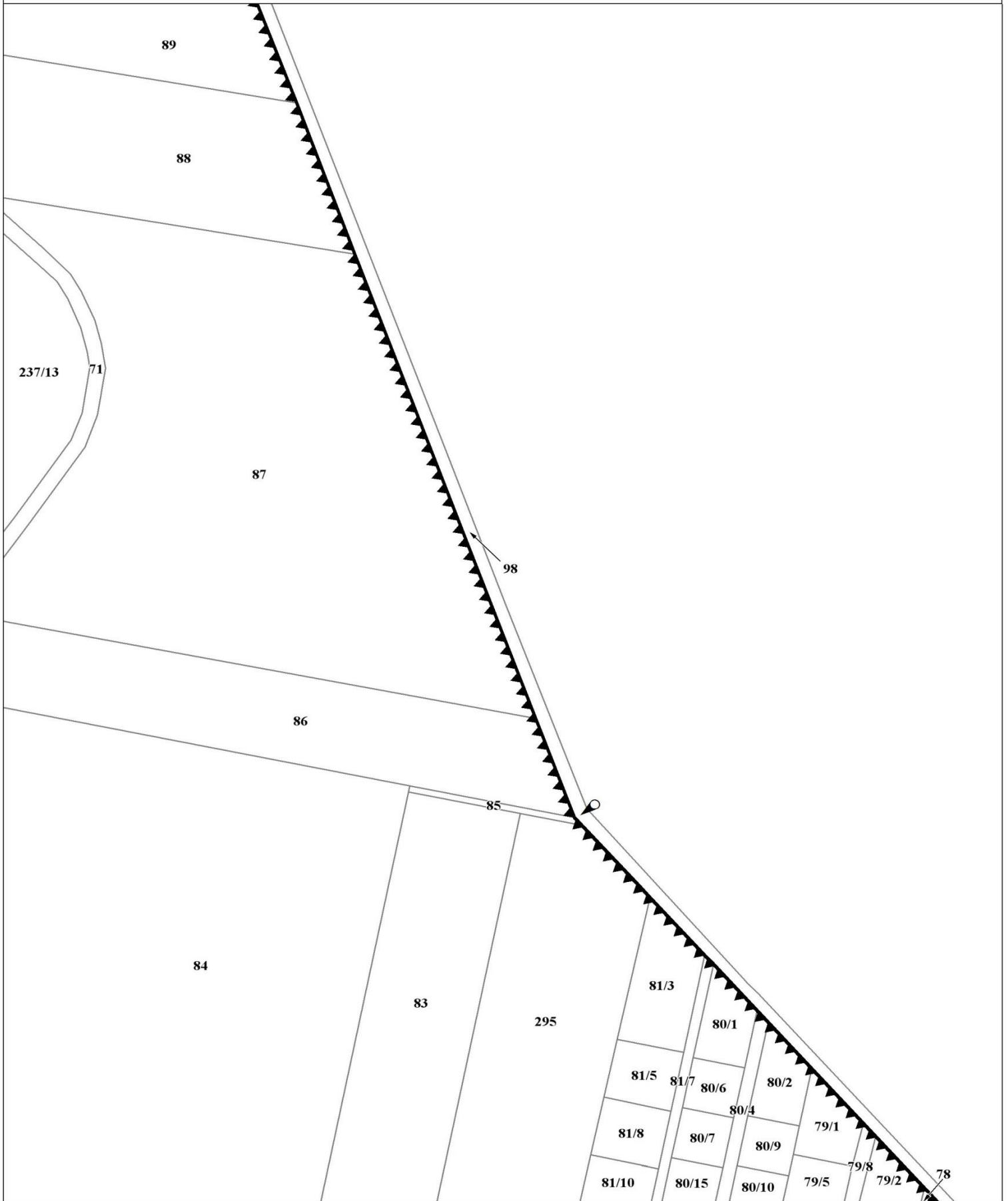
**3D**

**13**



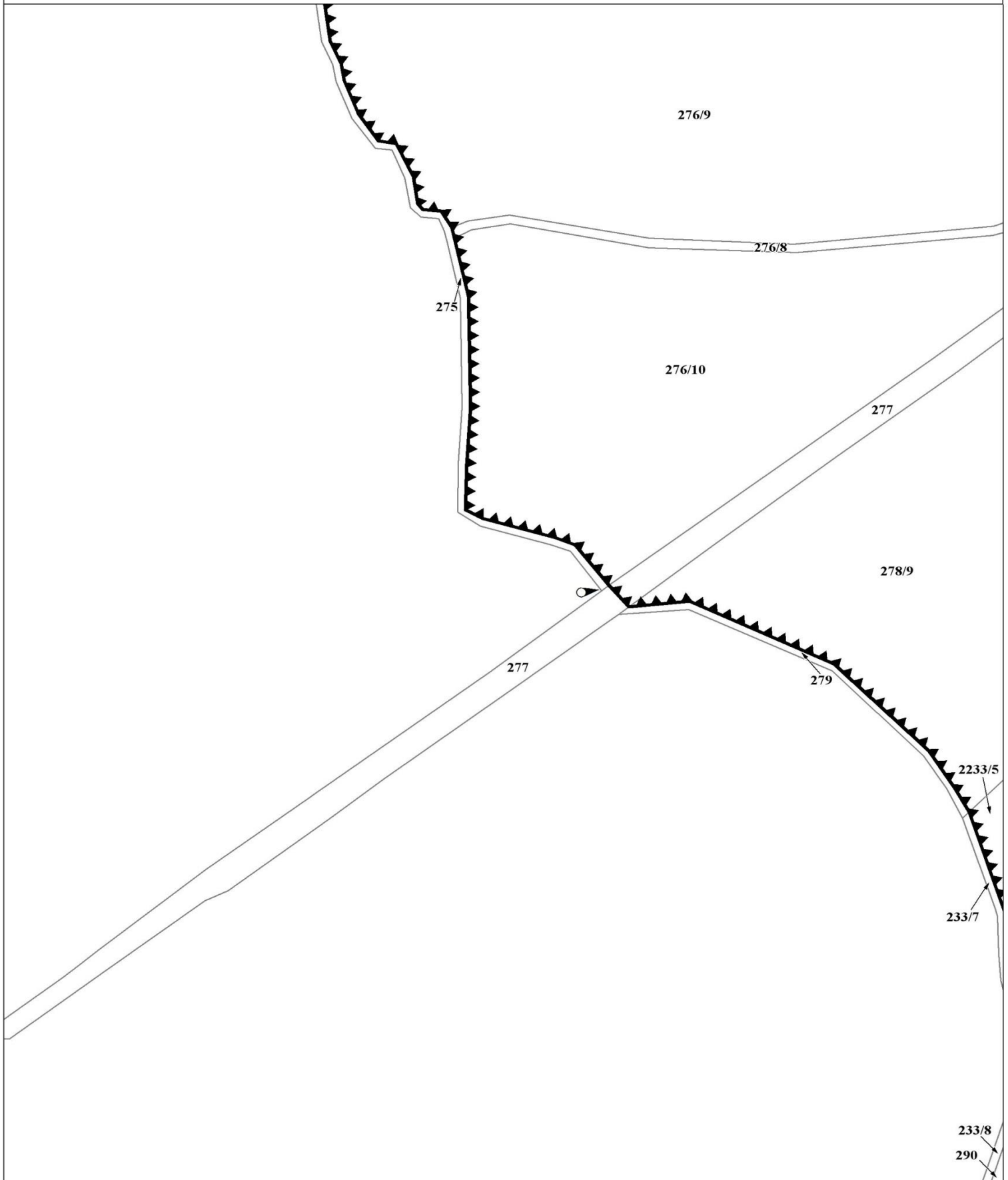
3E

14



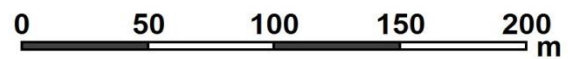
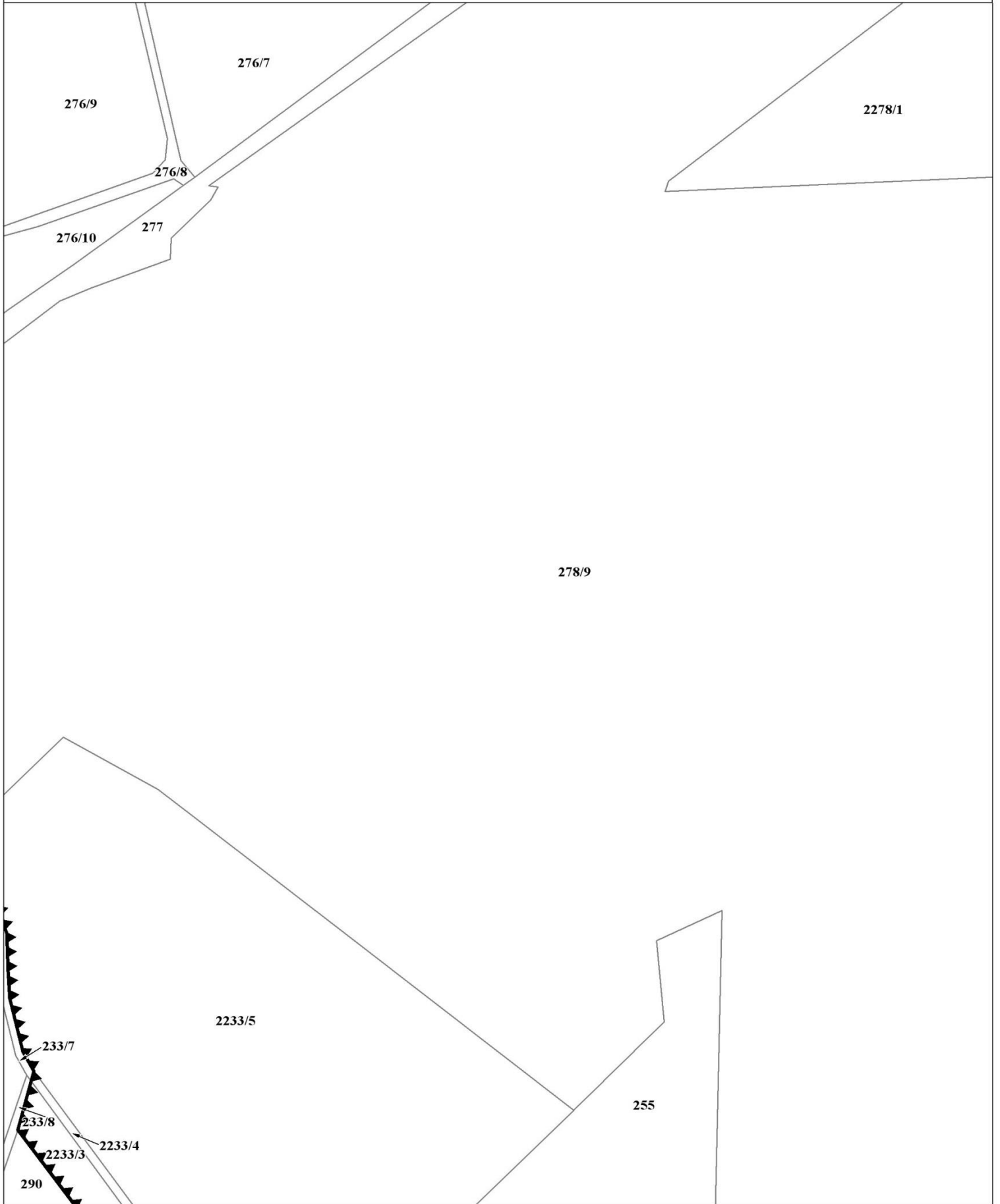
4A

15



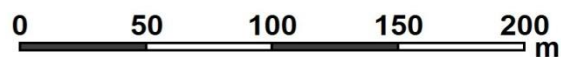
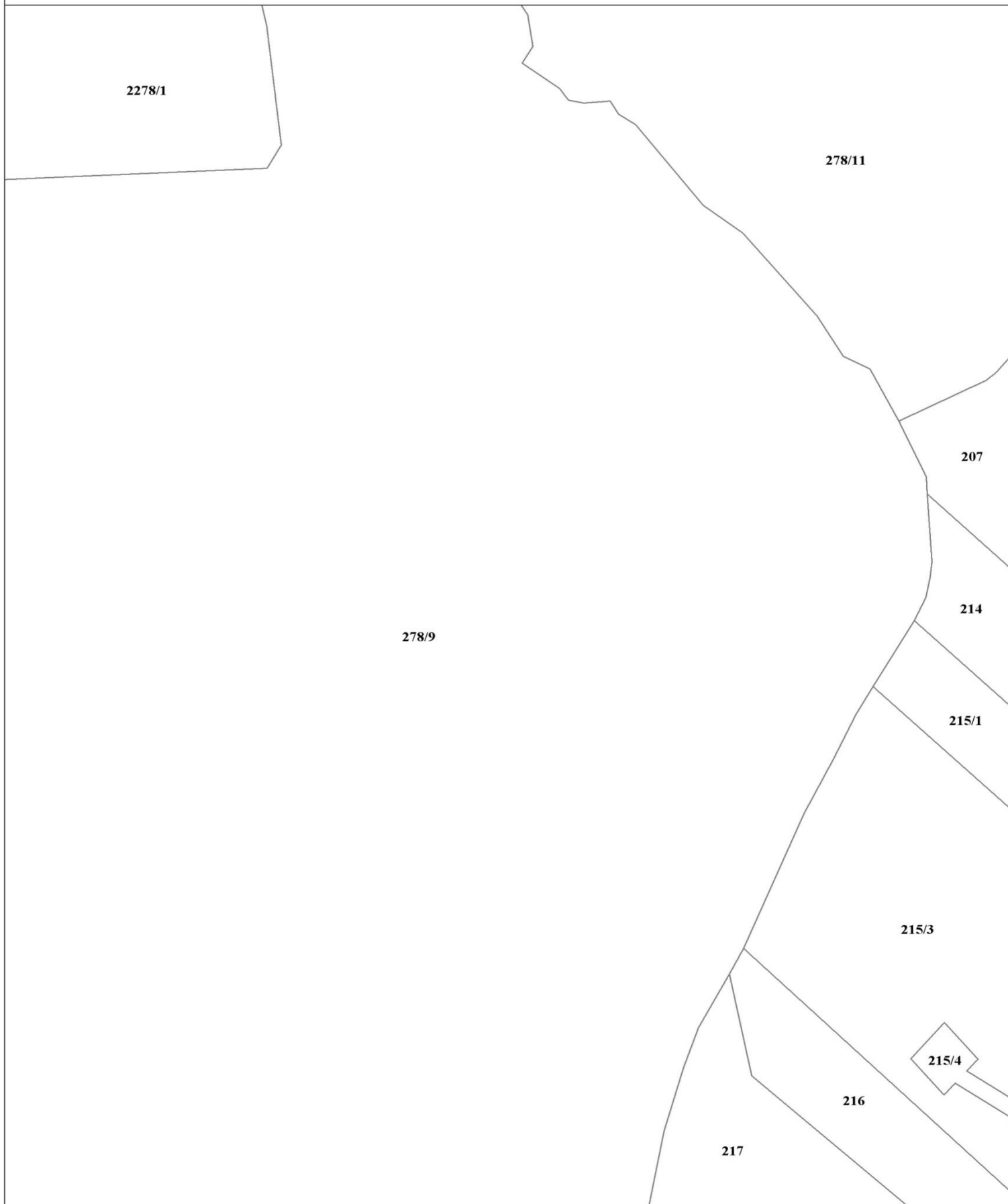
**4B**

**16**



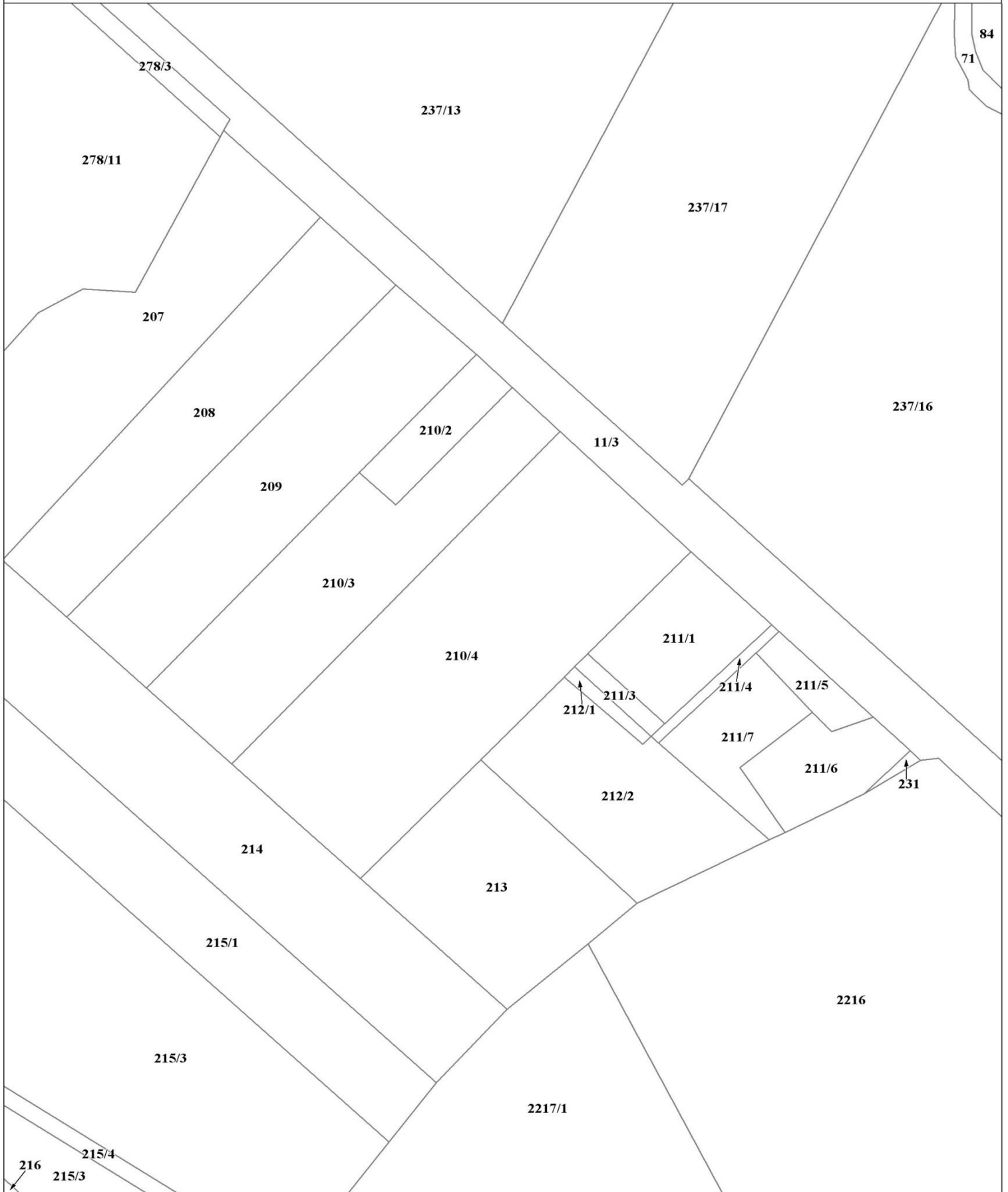
**4C**

**17**



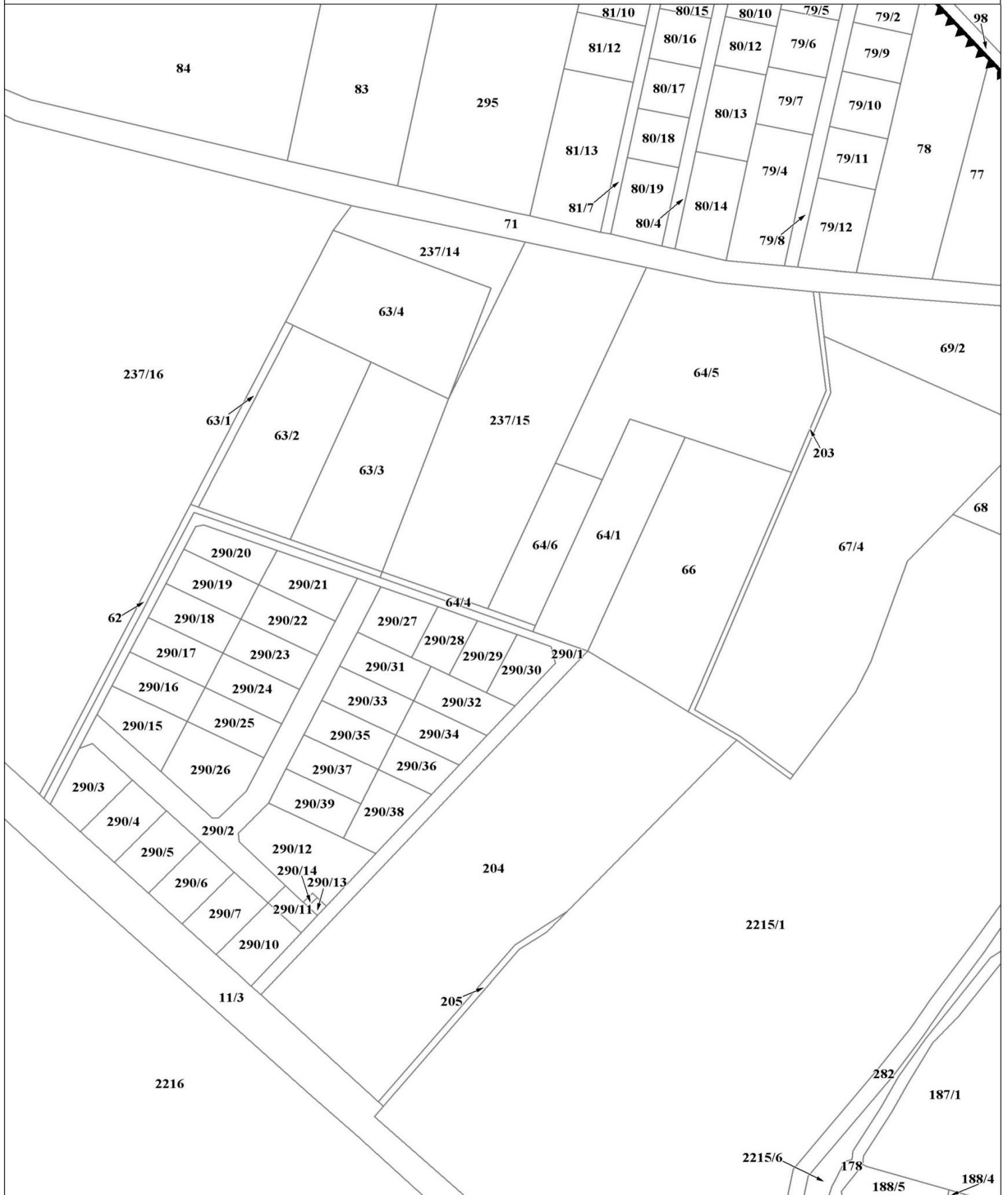
**4D**

**18**



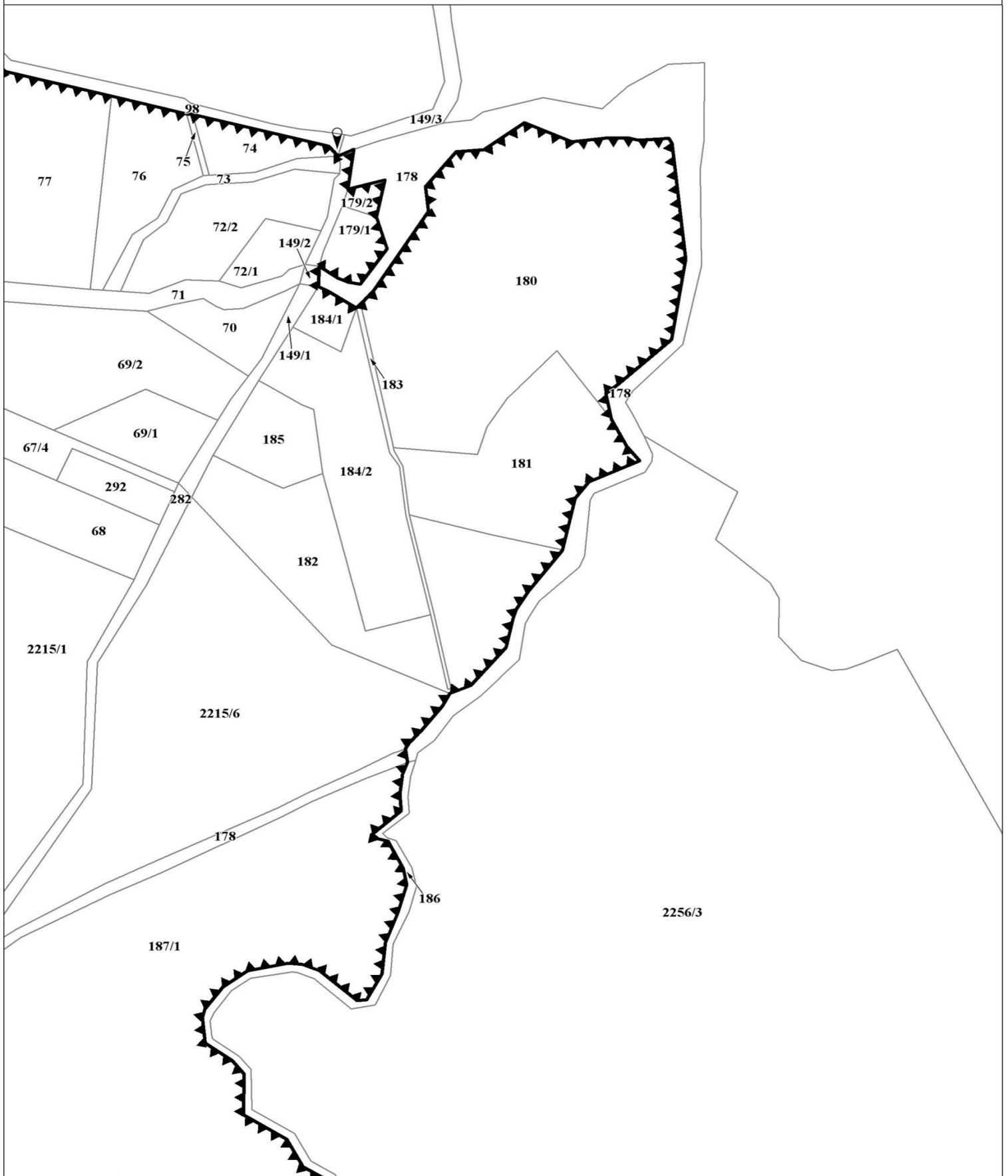
4E

19



4F

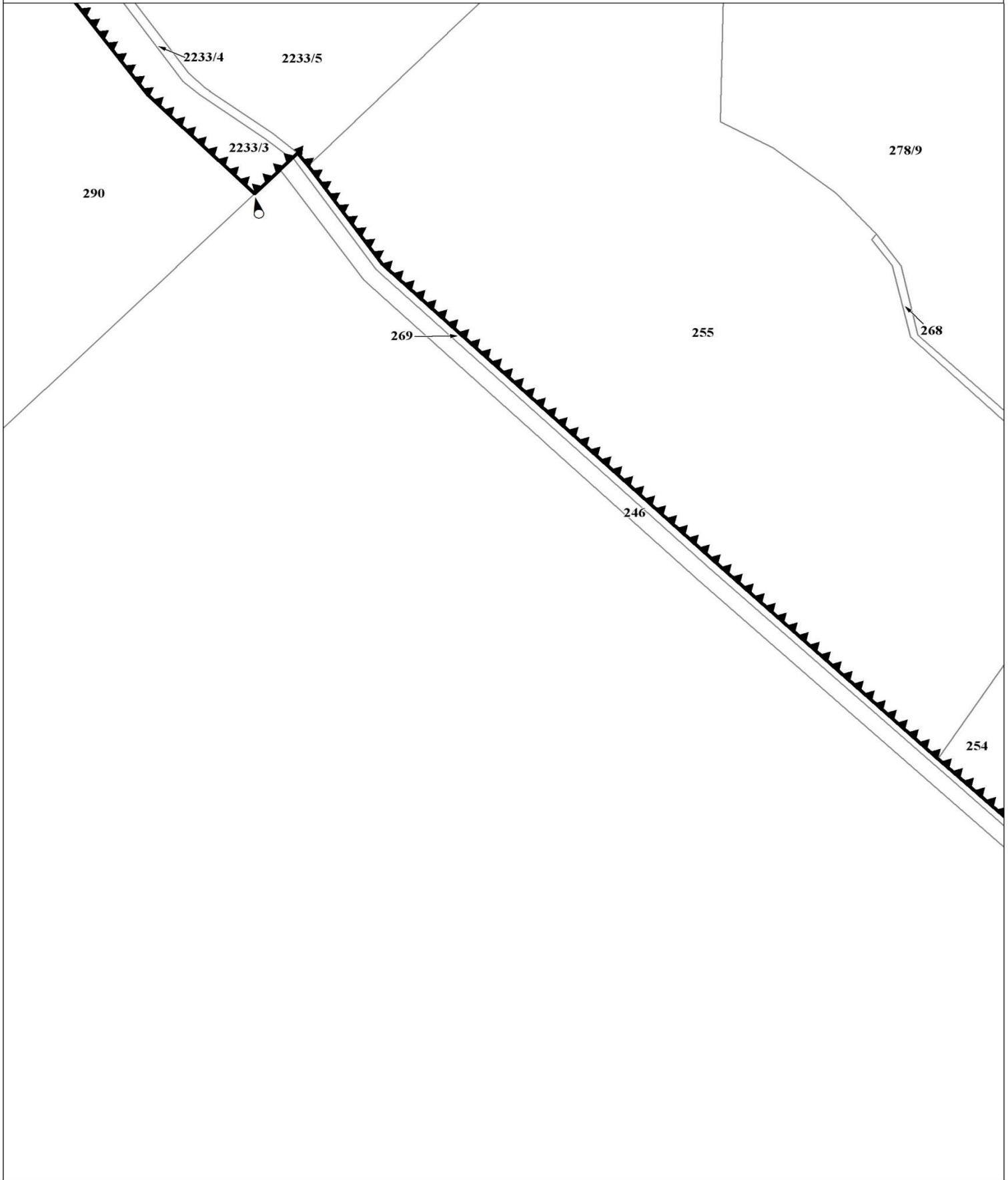
20





5B

21



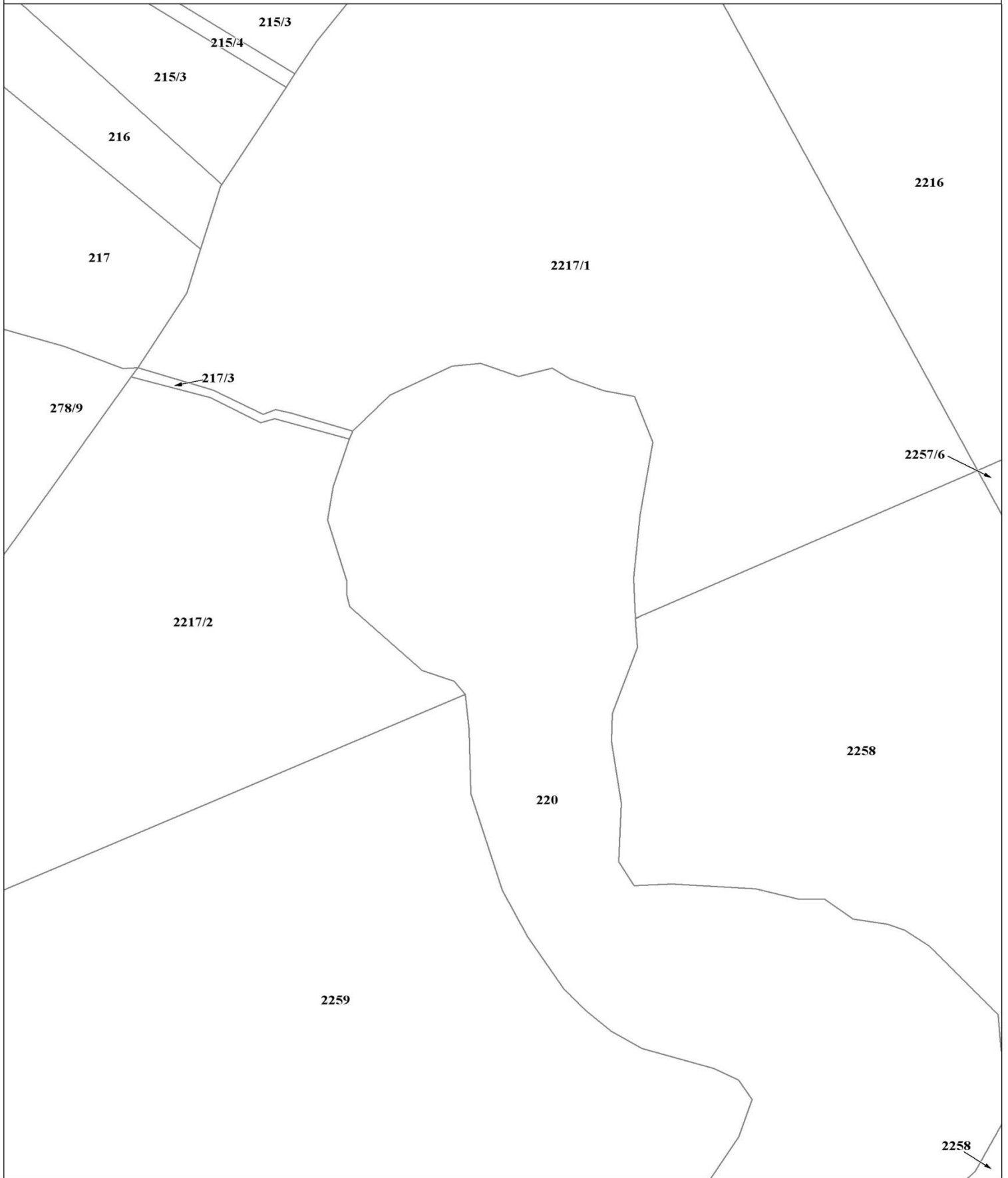
5C

22



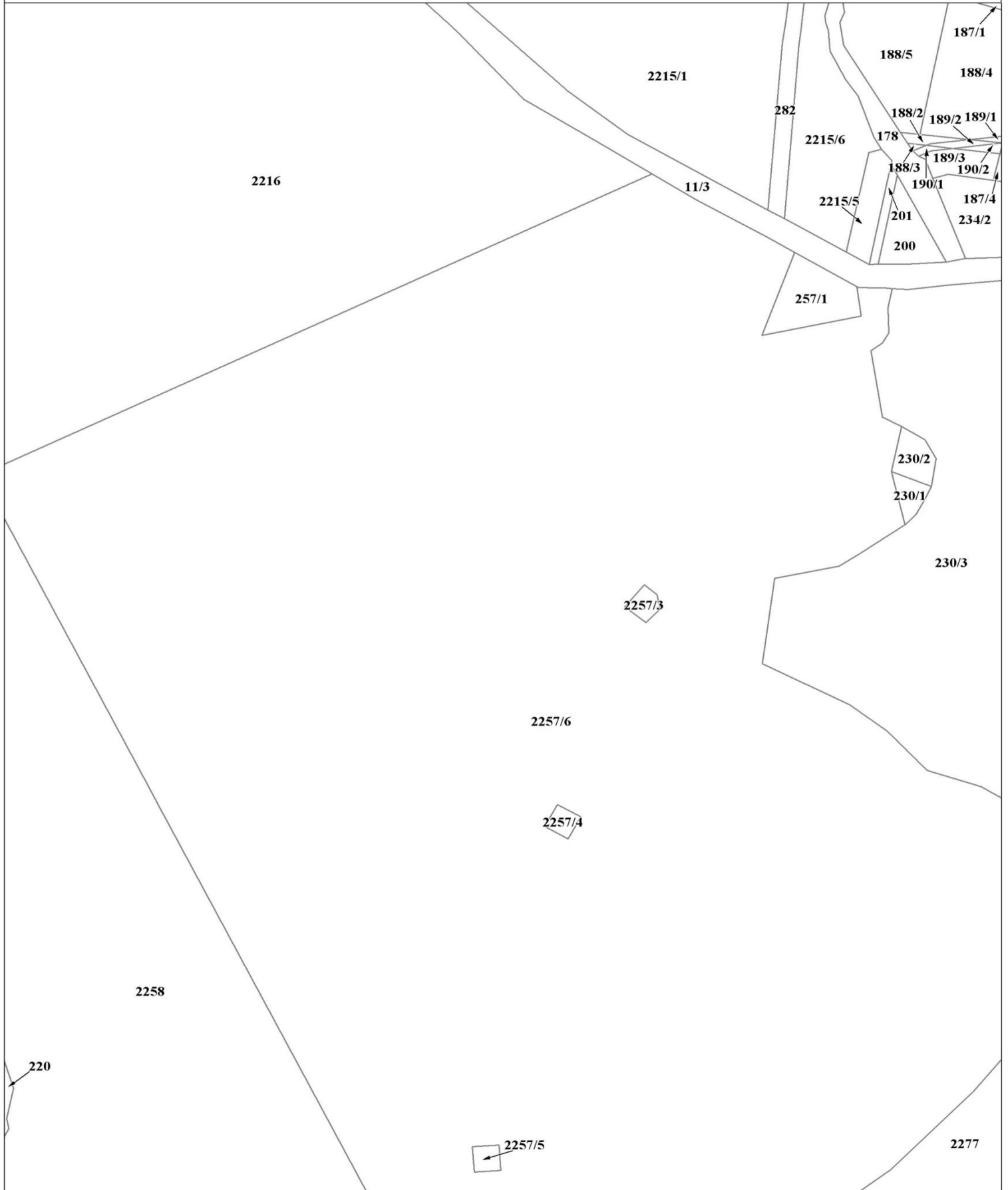
5D

23



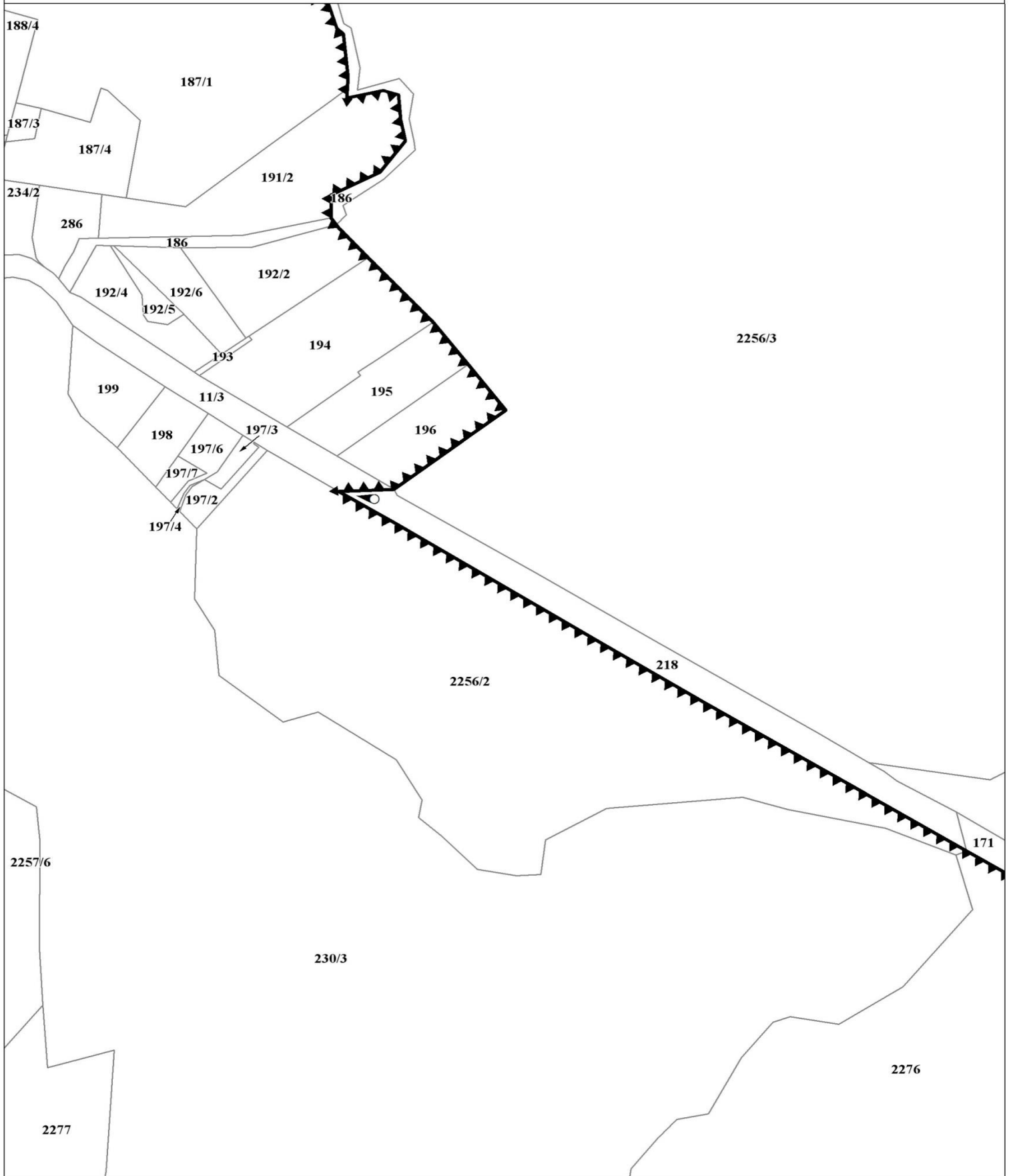
5E

24



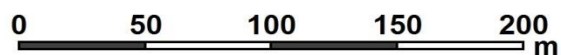
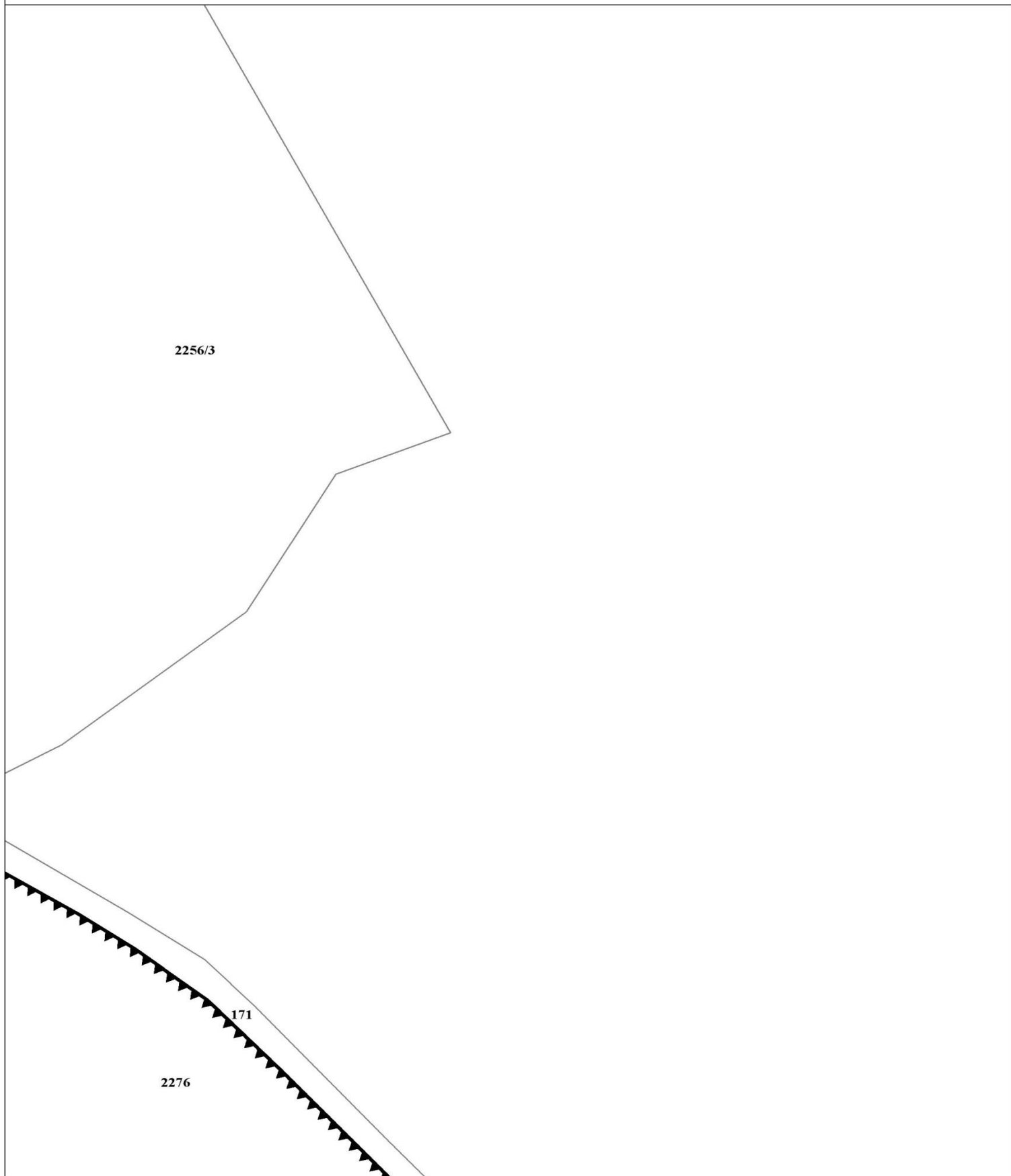
5F

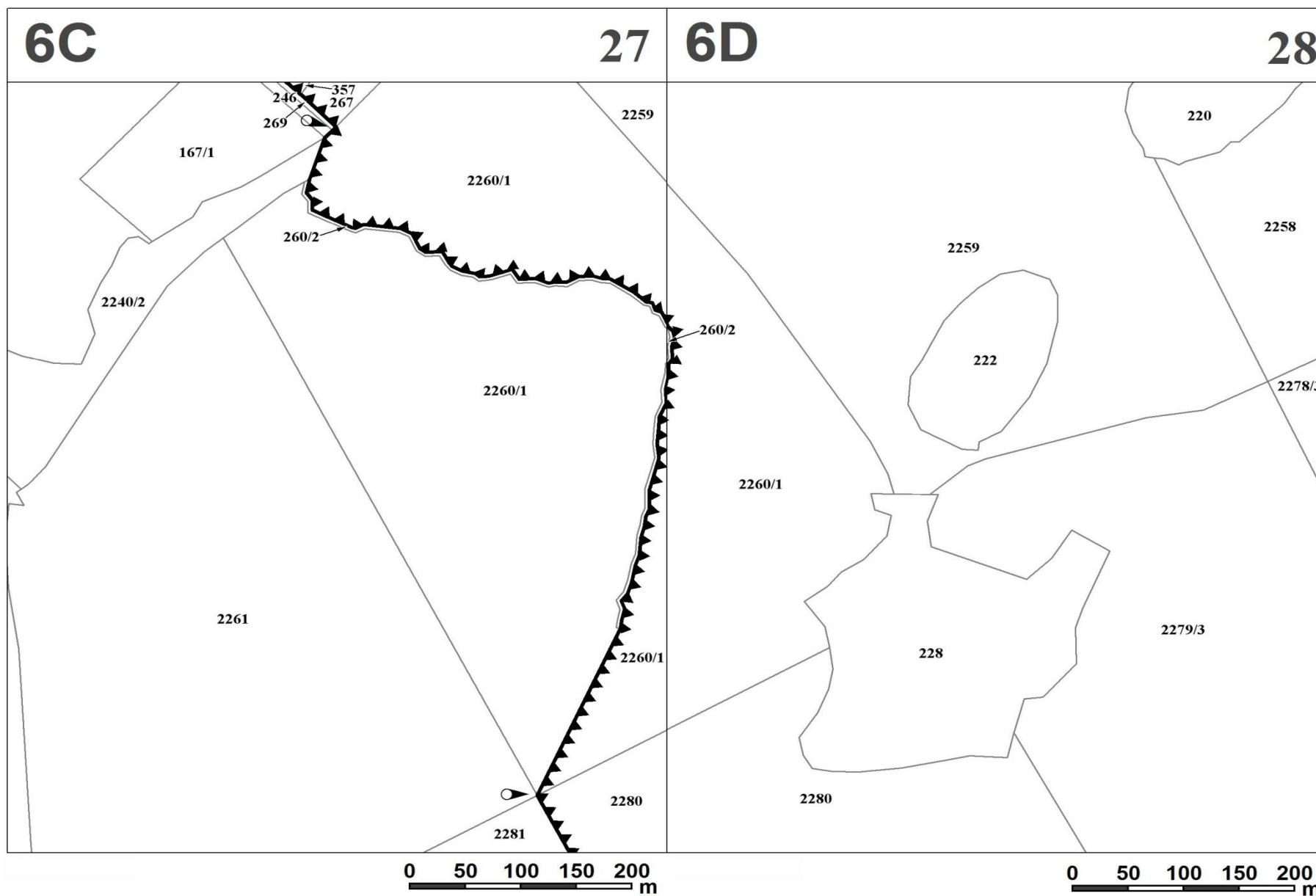
25

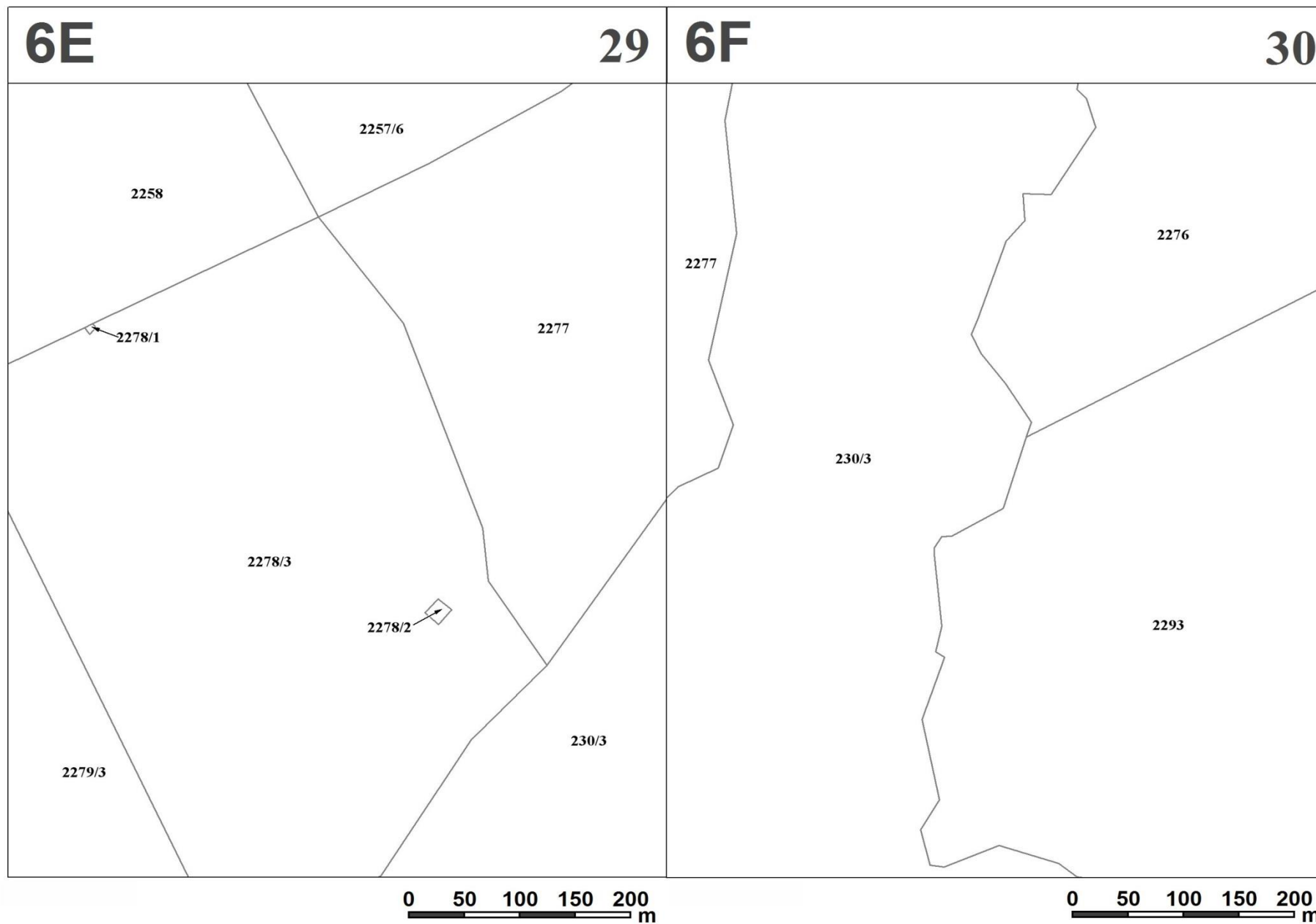


**5G**

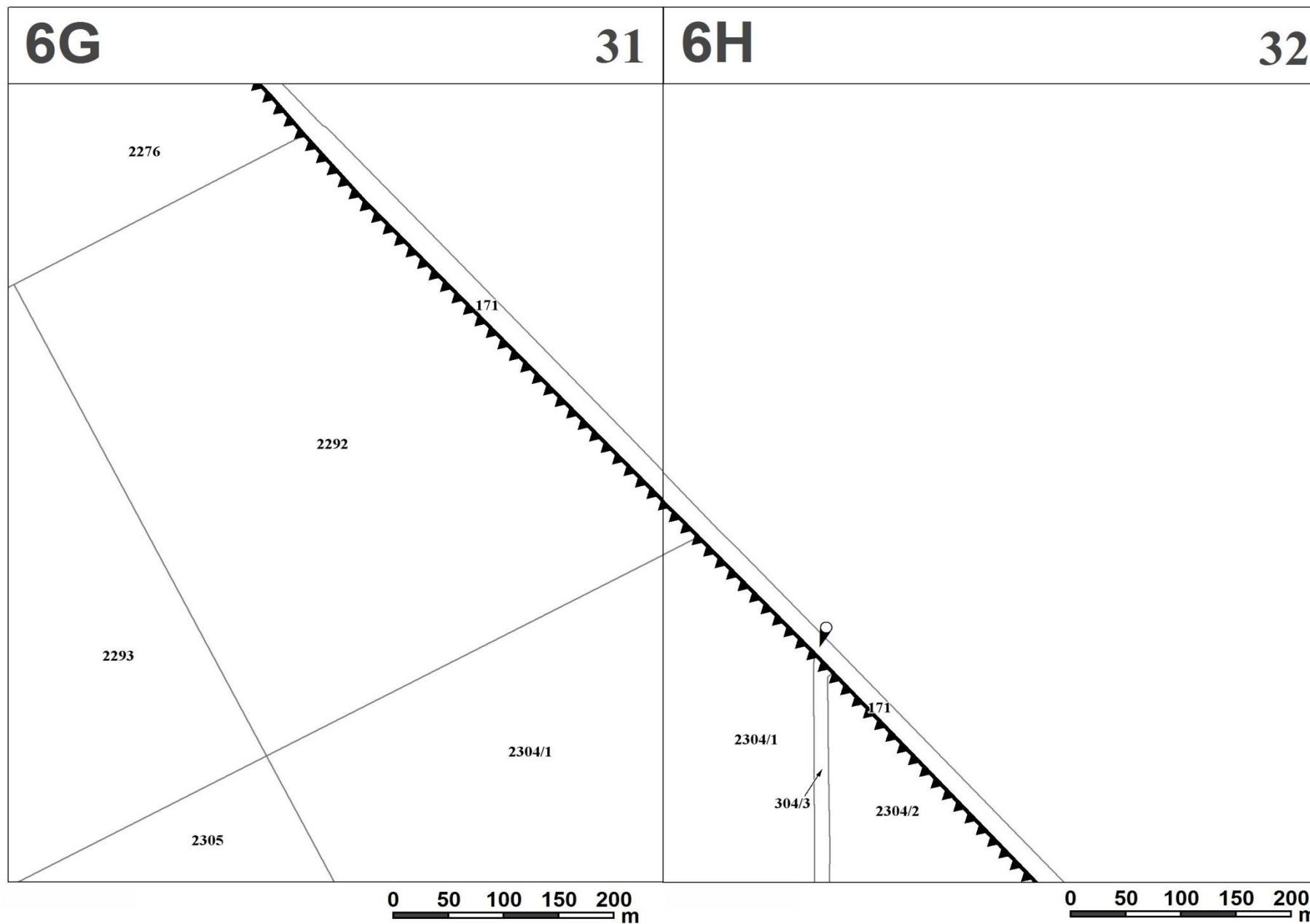
**26**

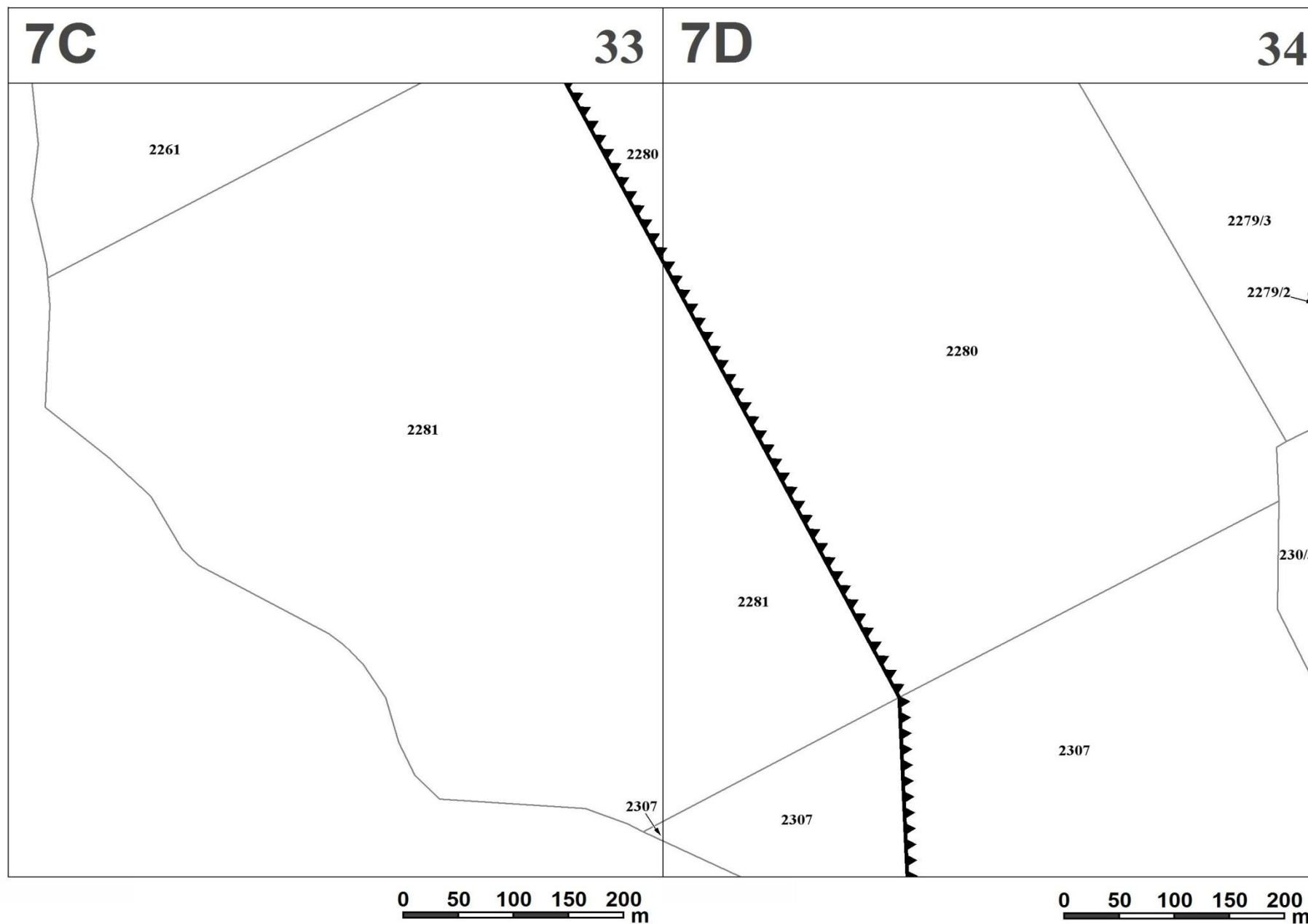


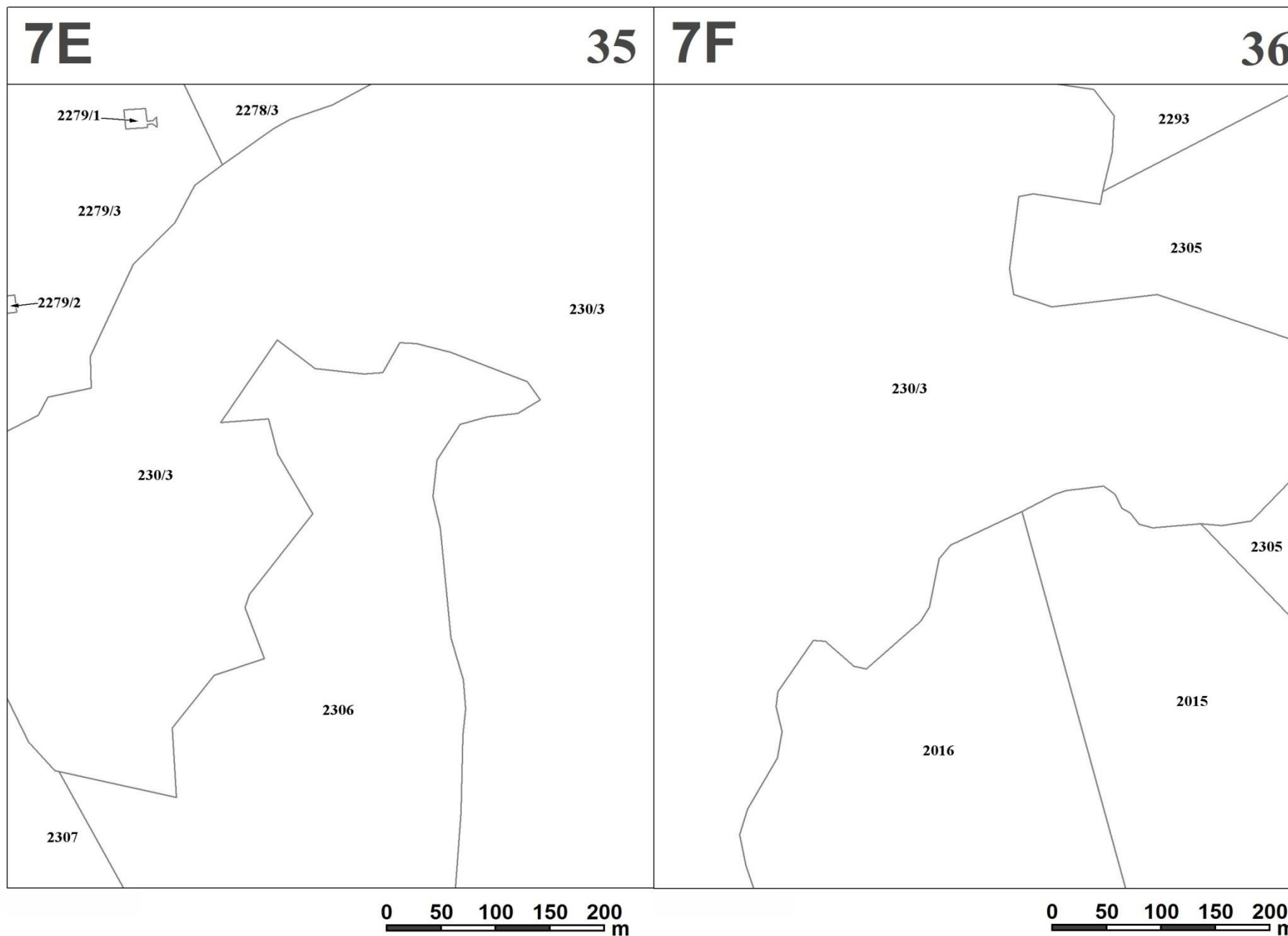


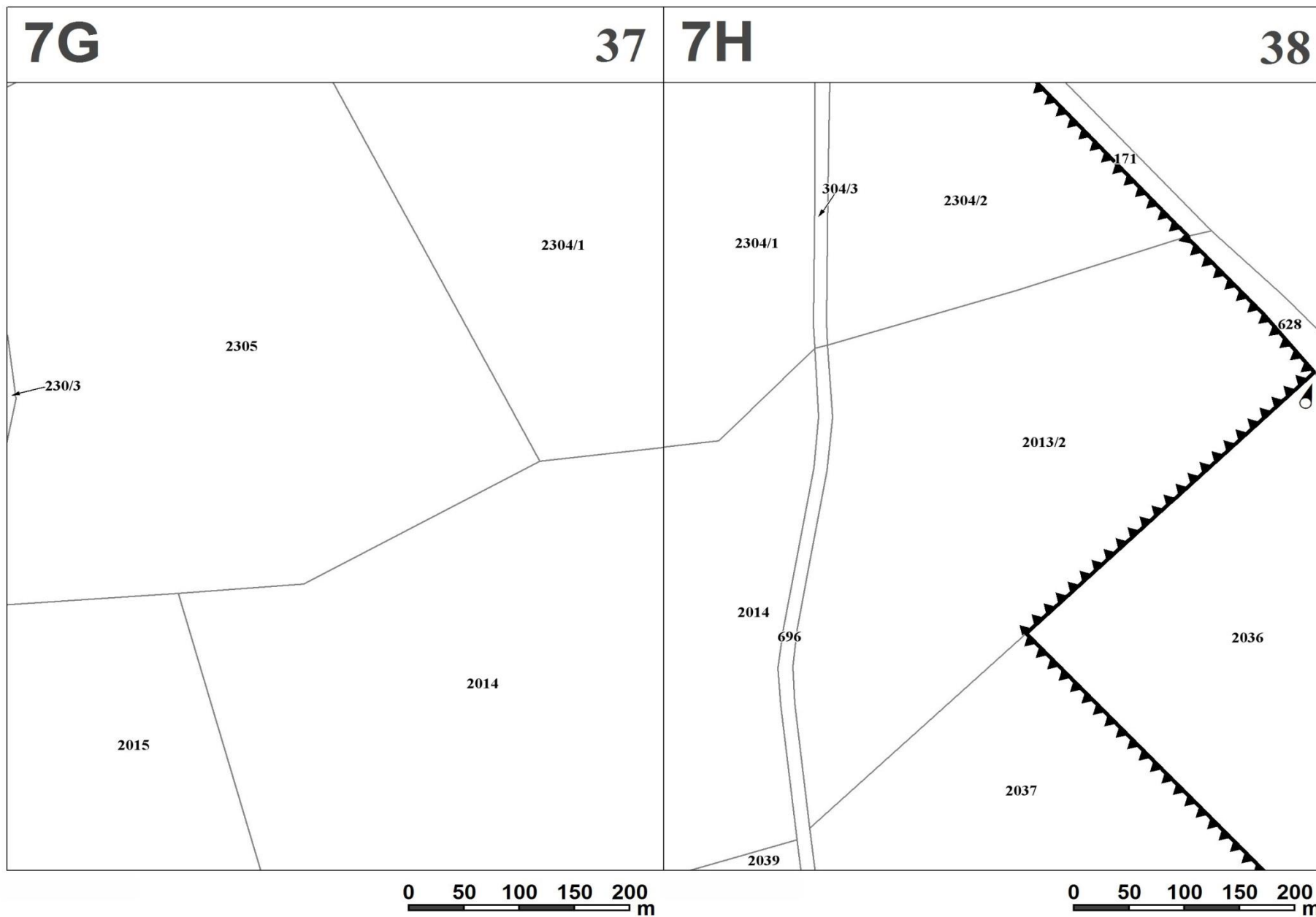


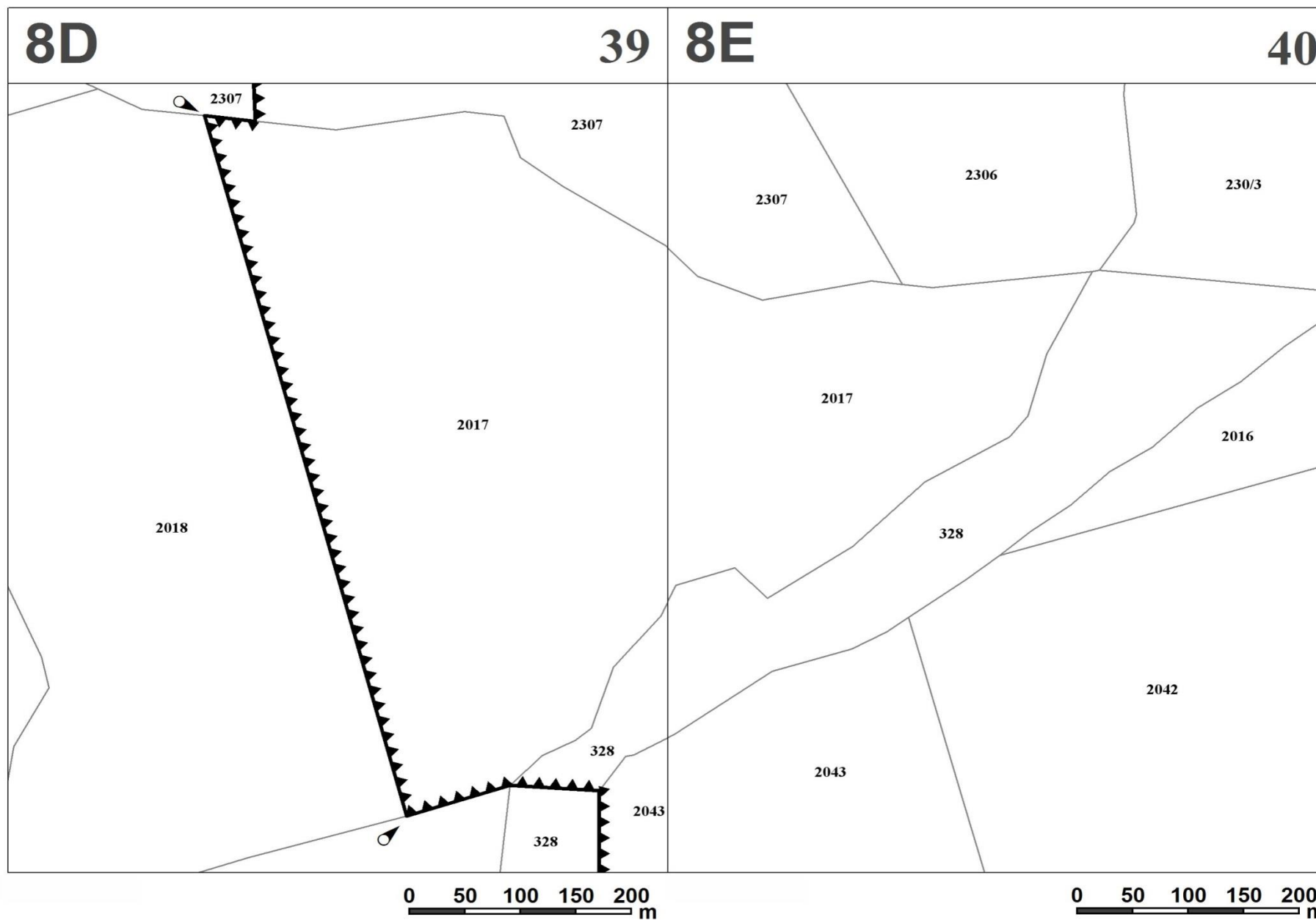


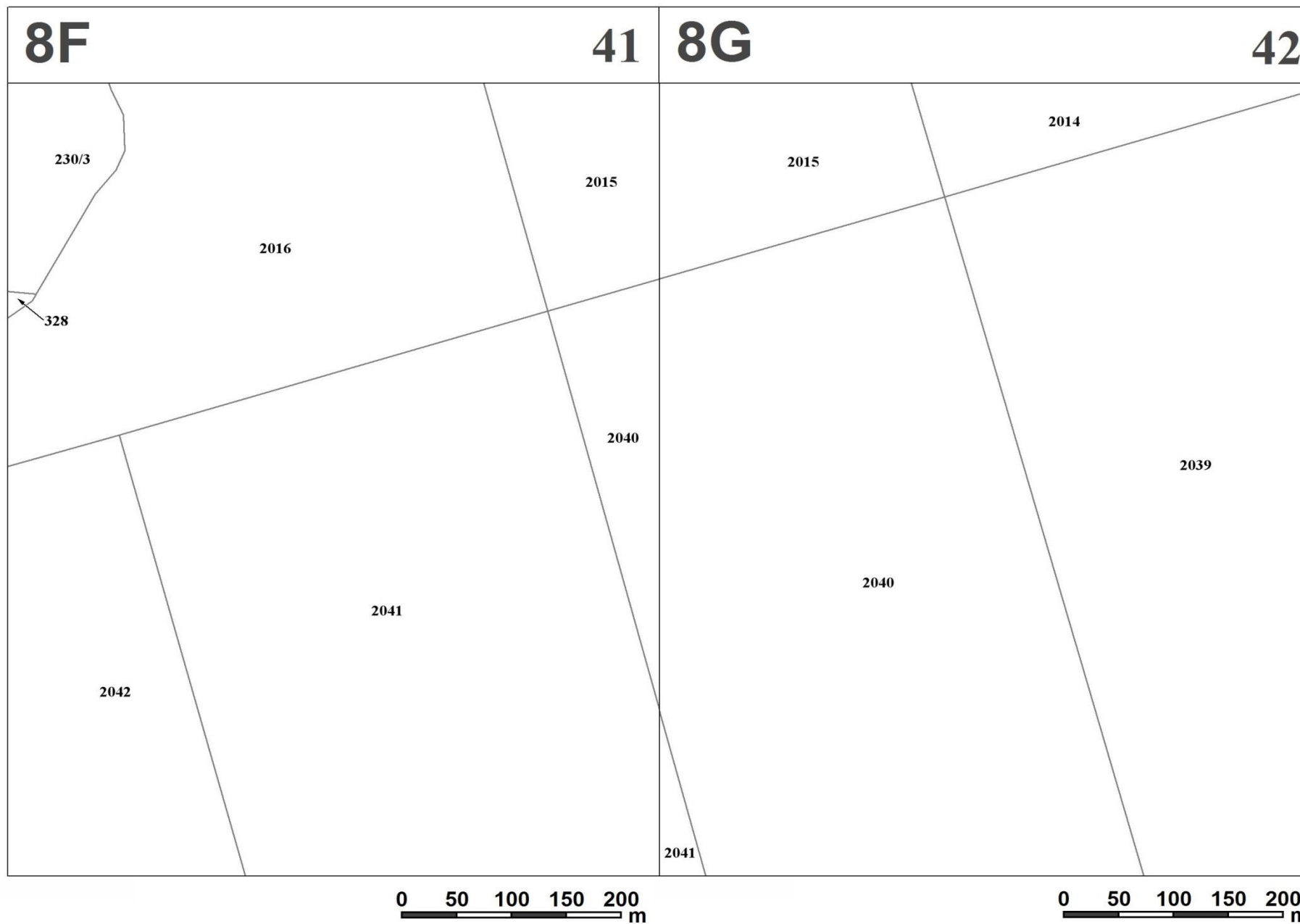


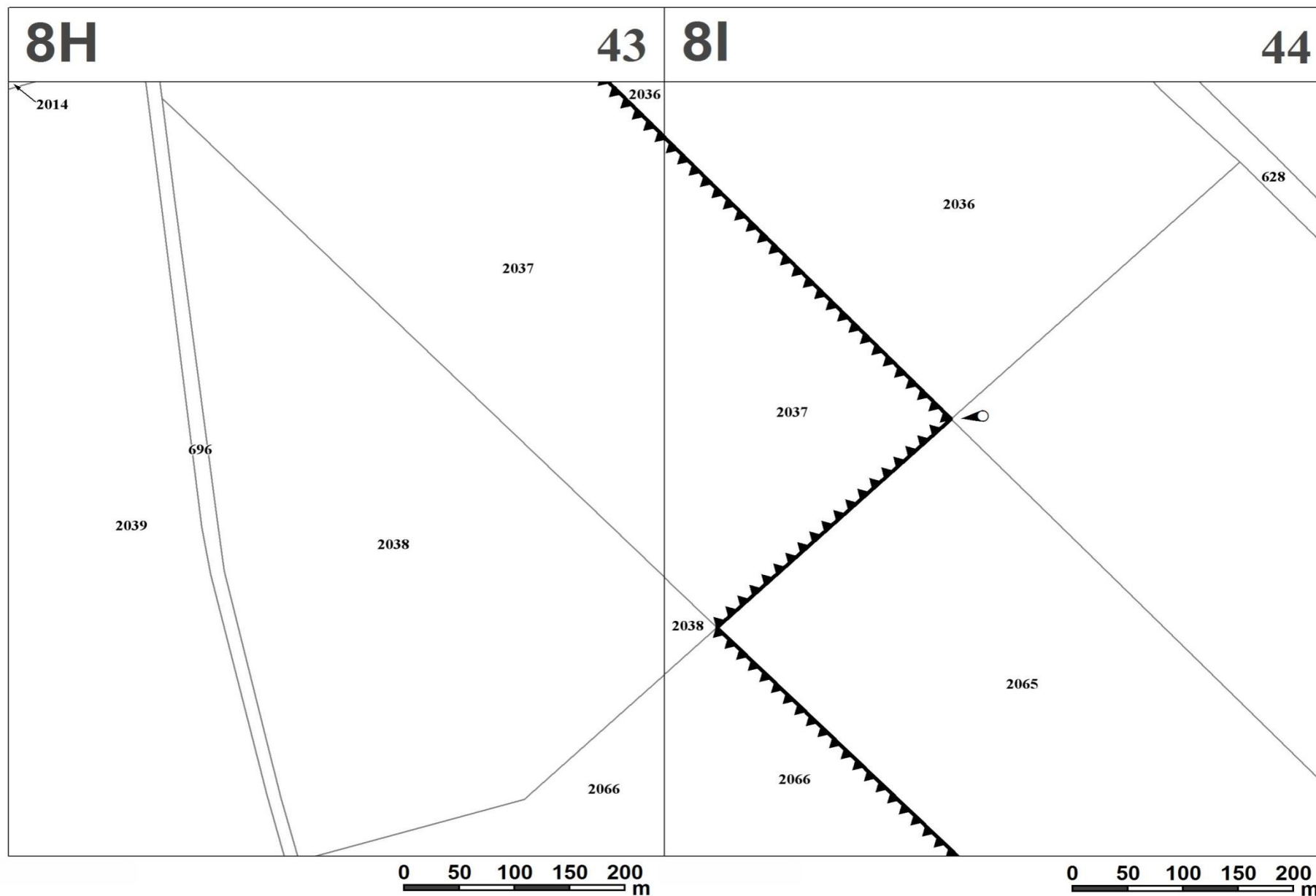


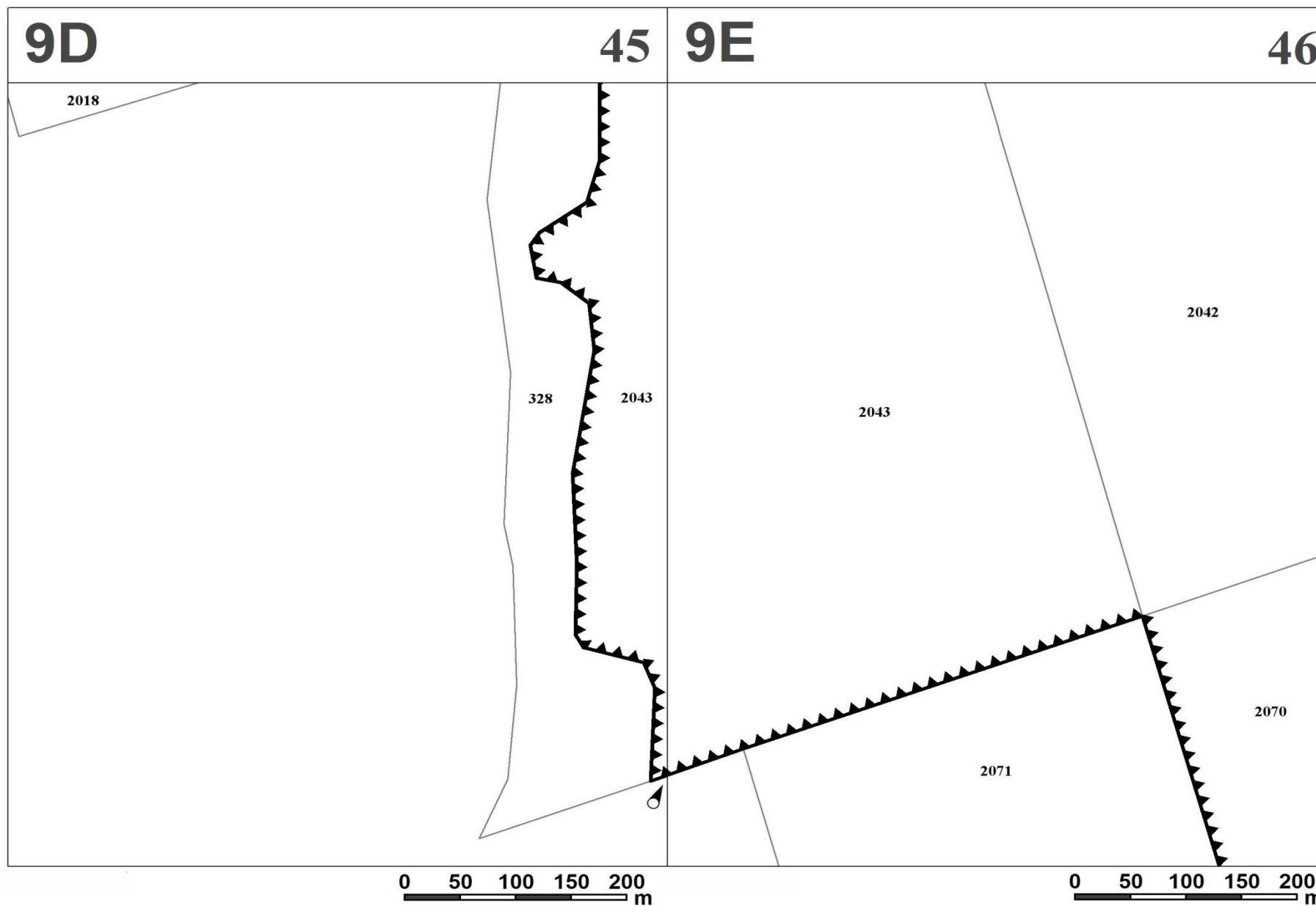




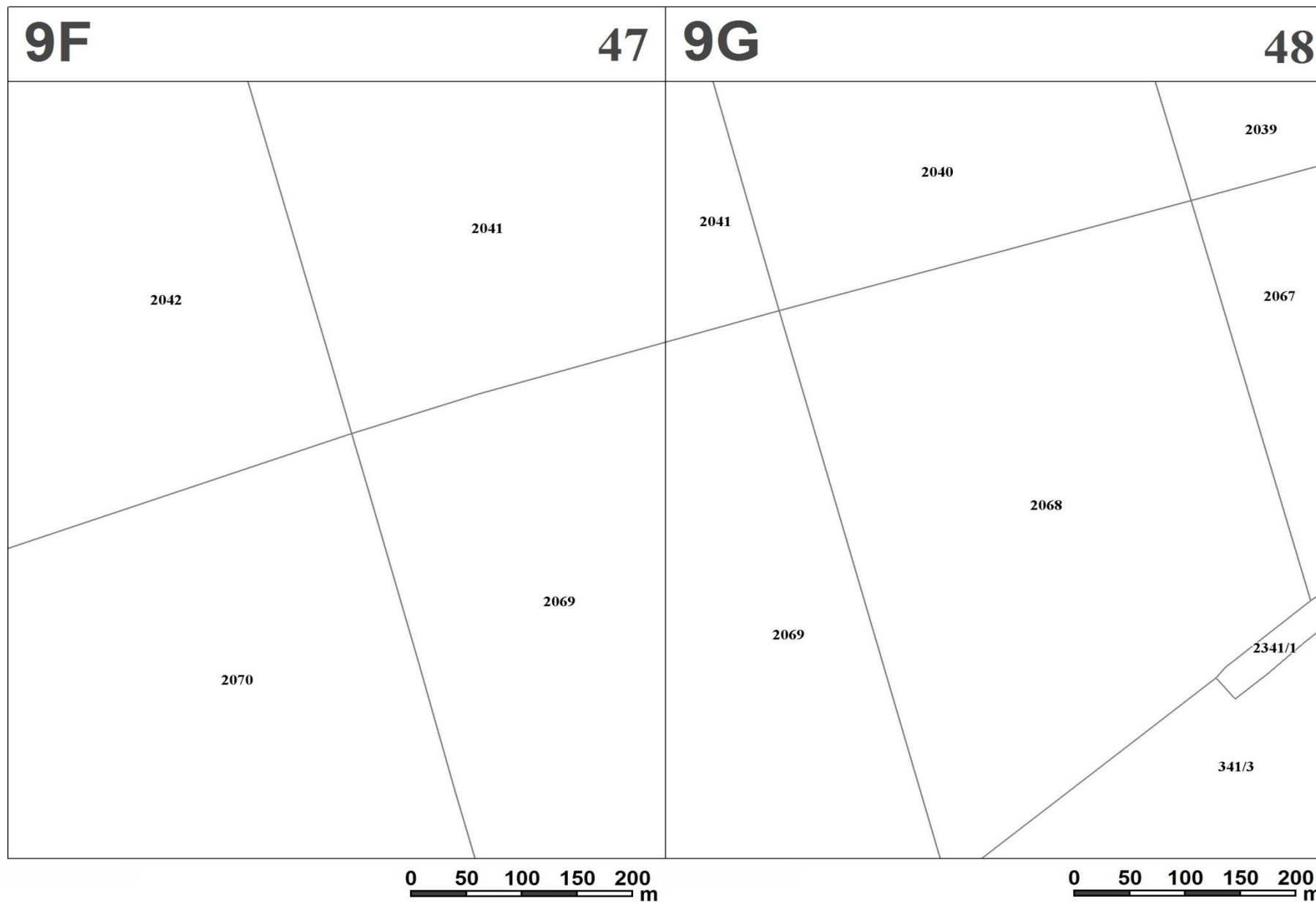


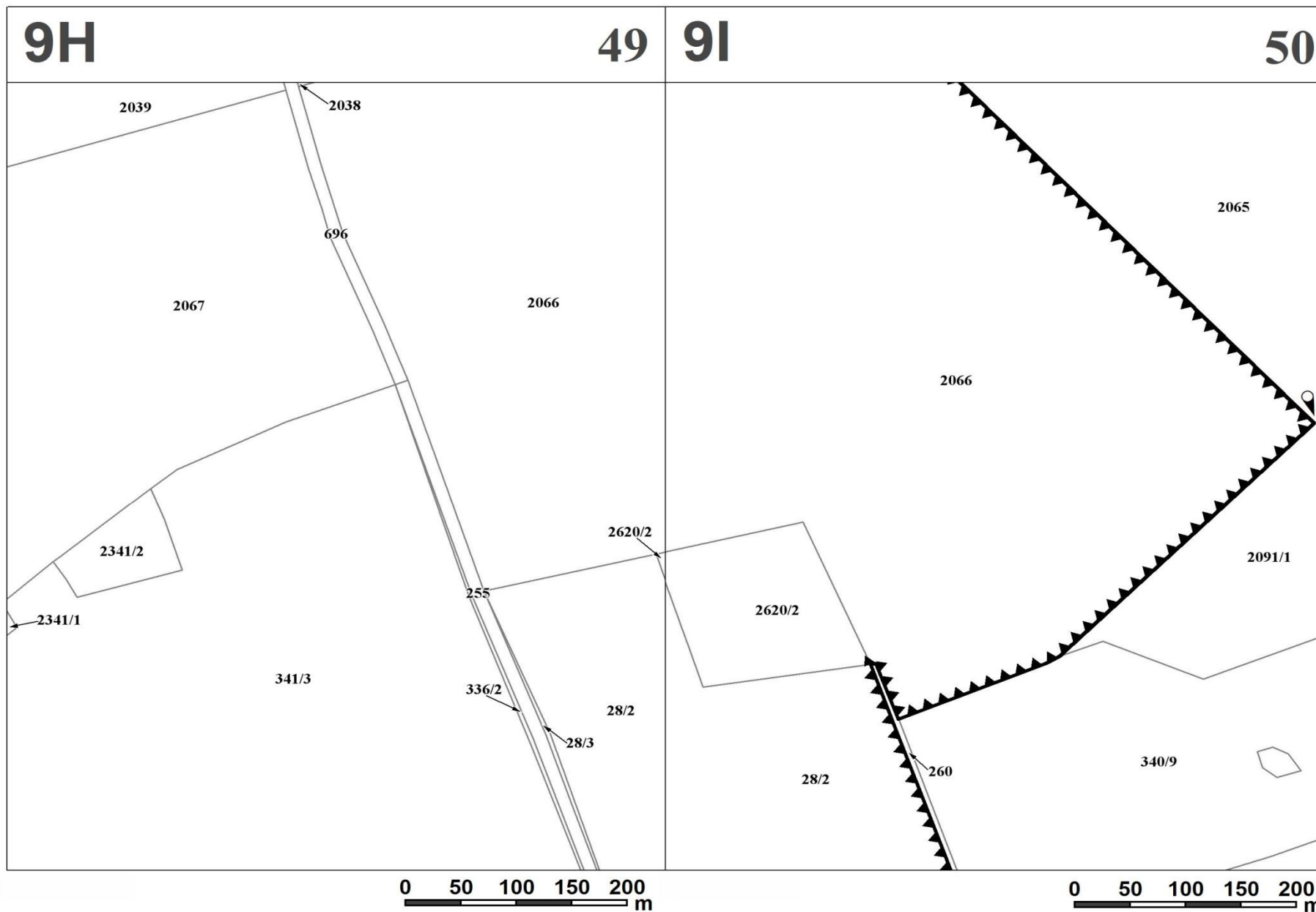


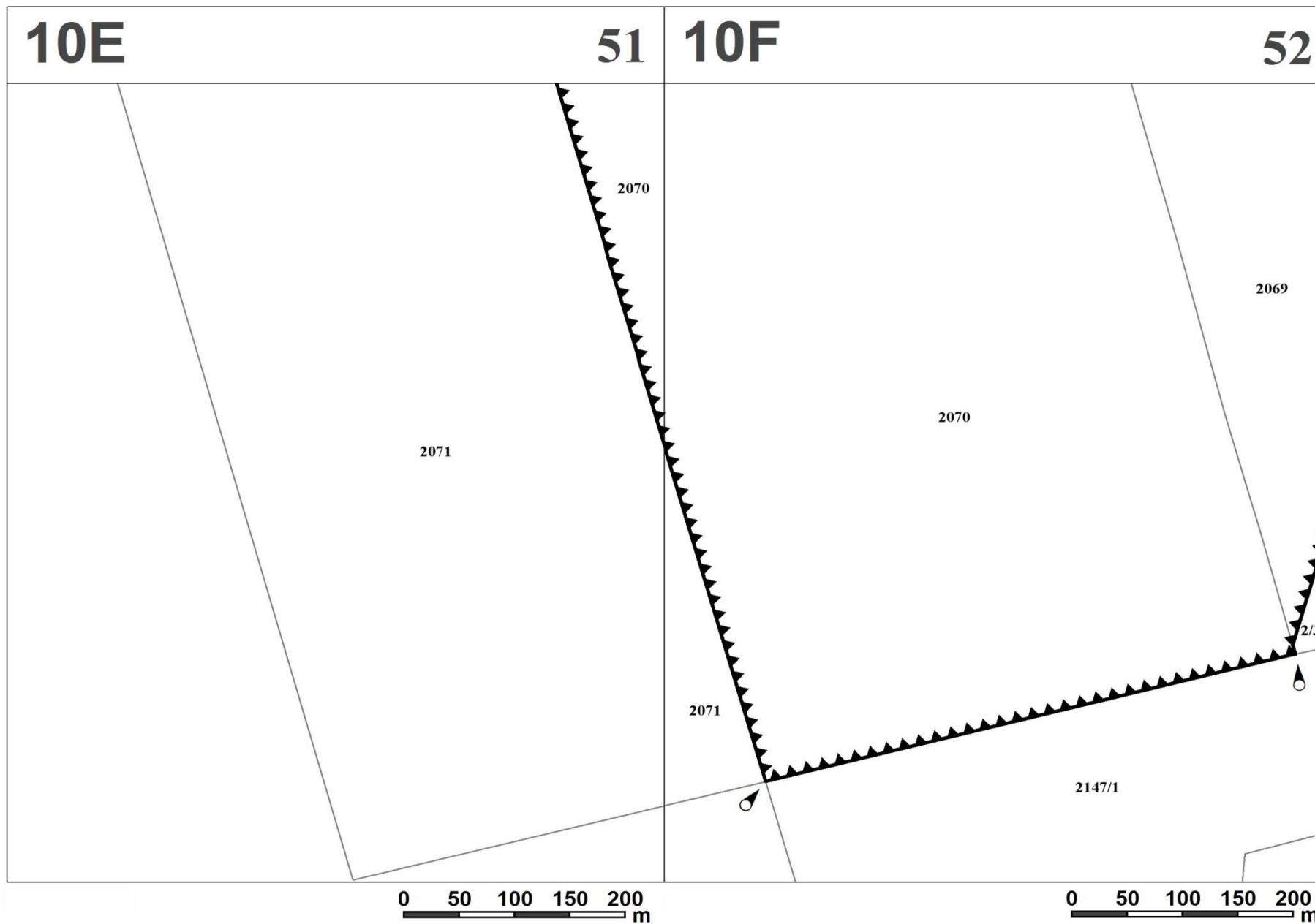


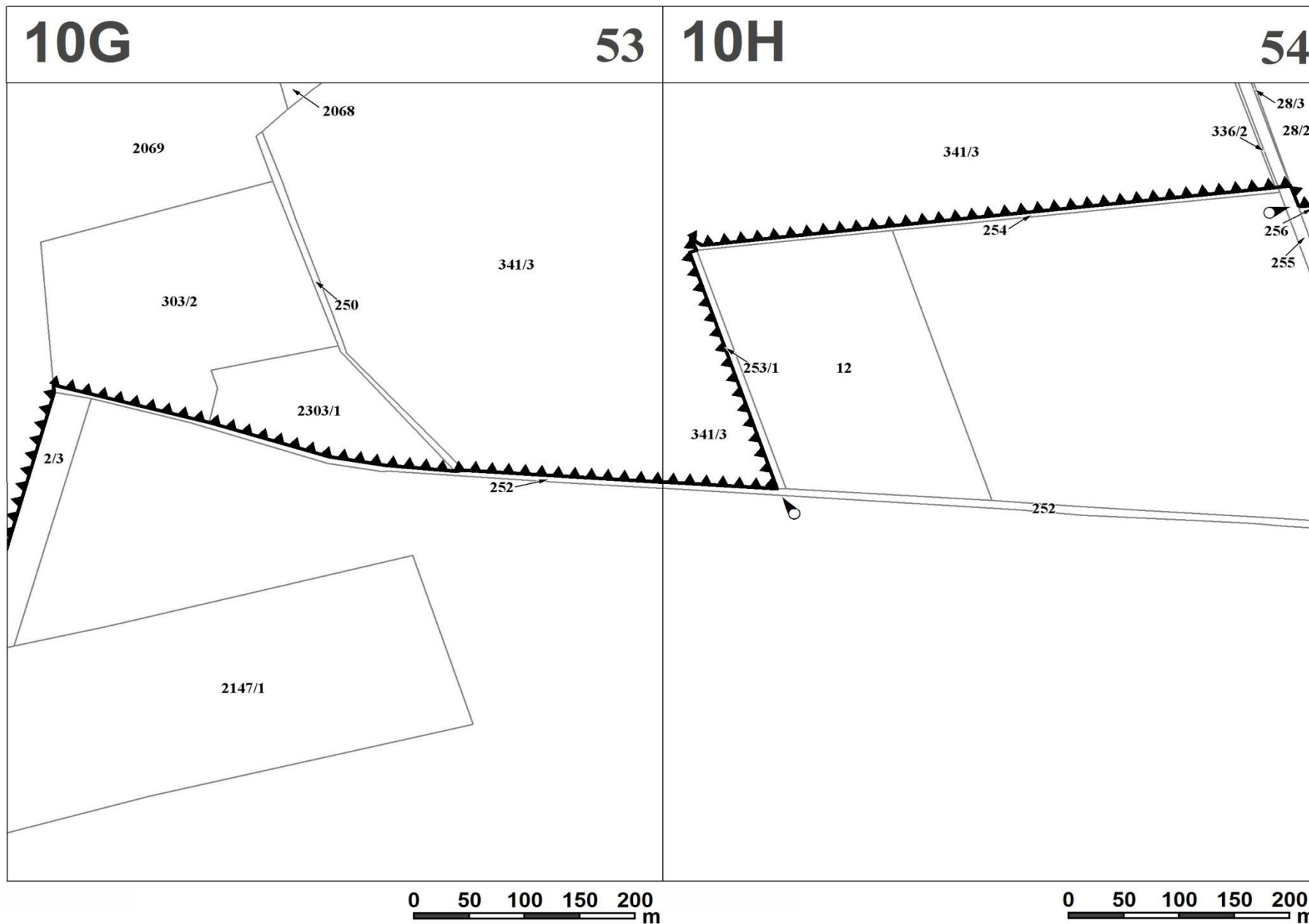


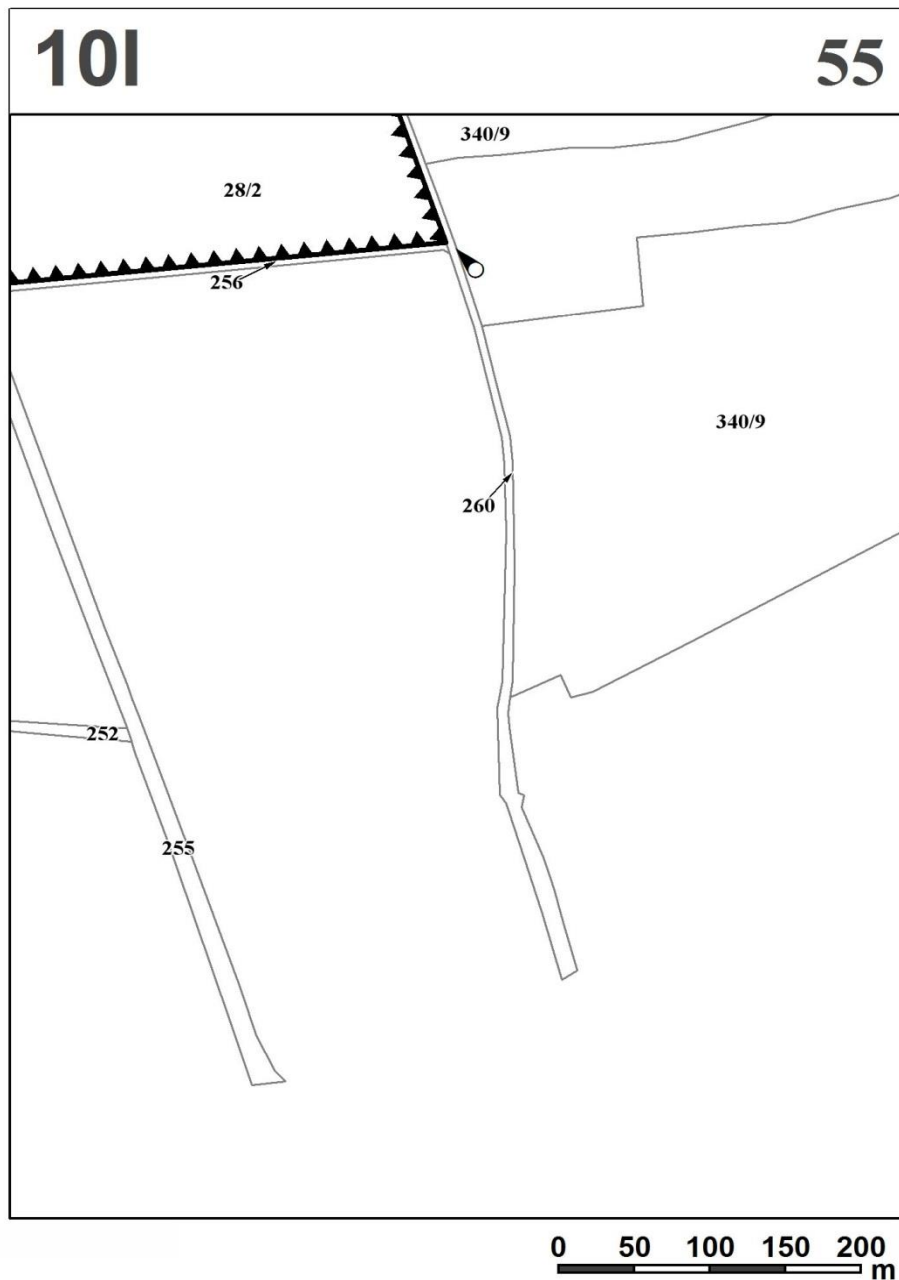




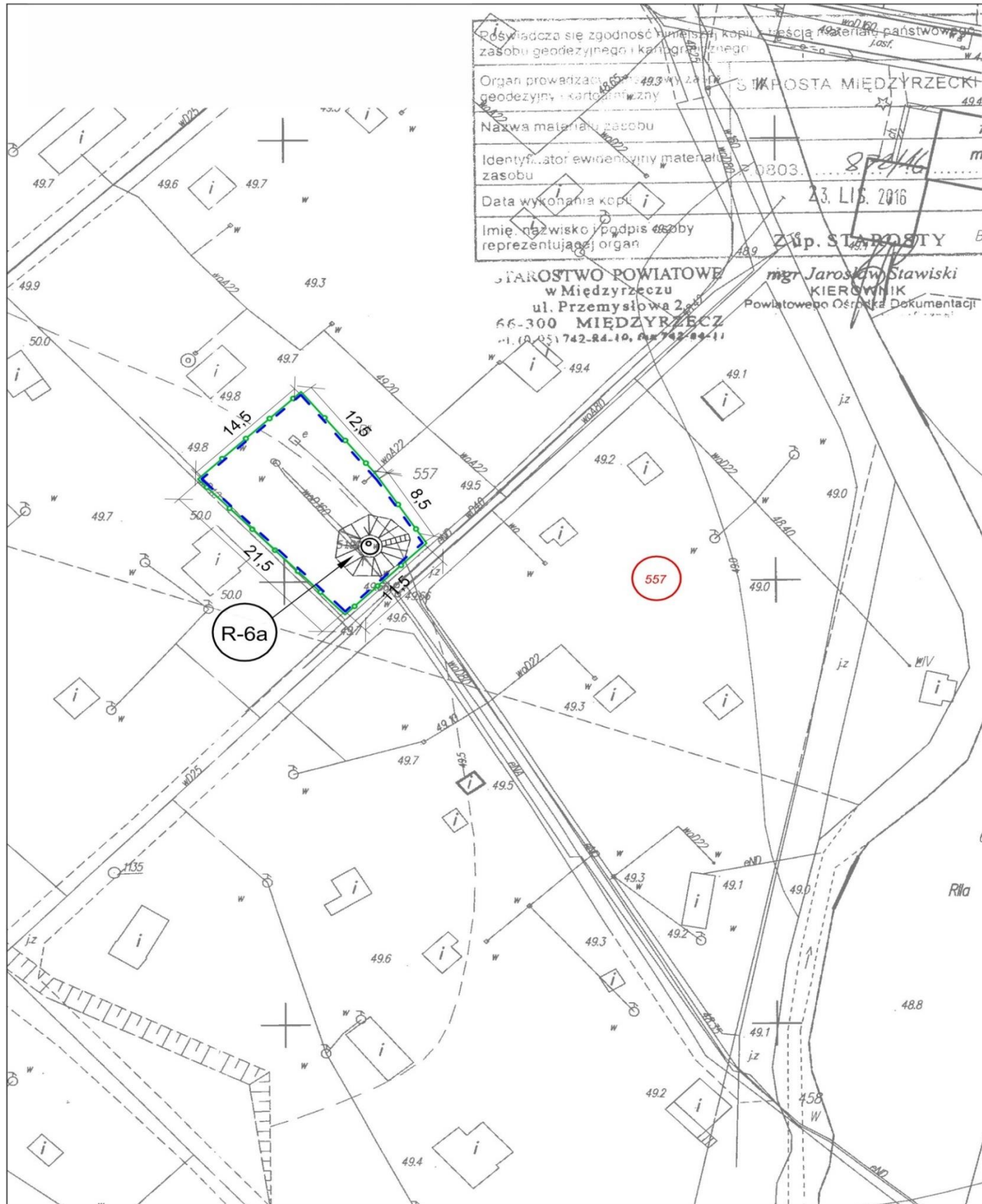








Załącznik nr 3  
do rozporządzenia Wojewody Lubuskiego  
z dnia 3 lipca 2020r.



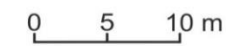
**Załącznik nr 3a**

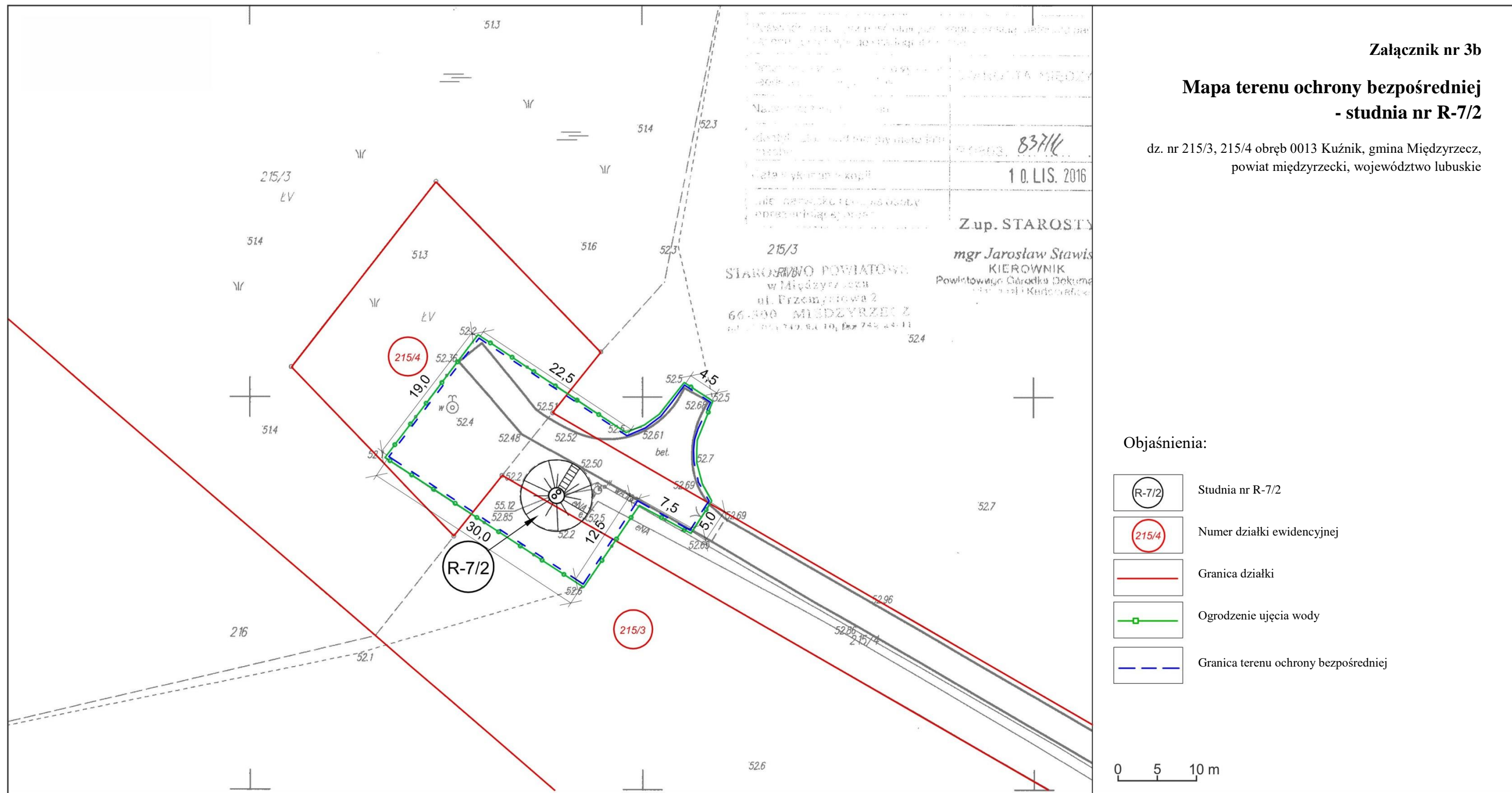
**Mapa terenu ochrony bezpośredniej  
- studnia nr R-6a**

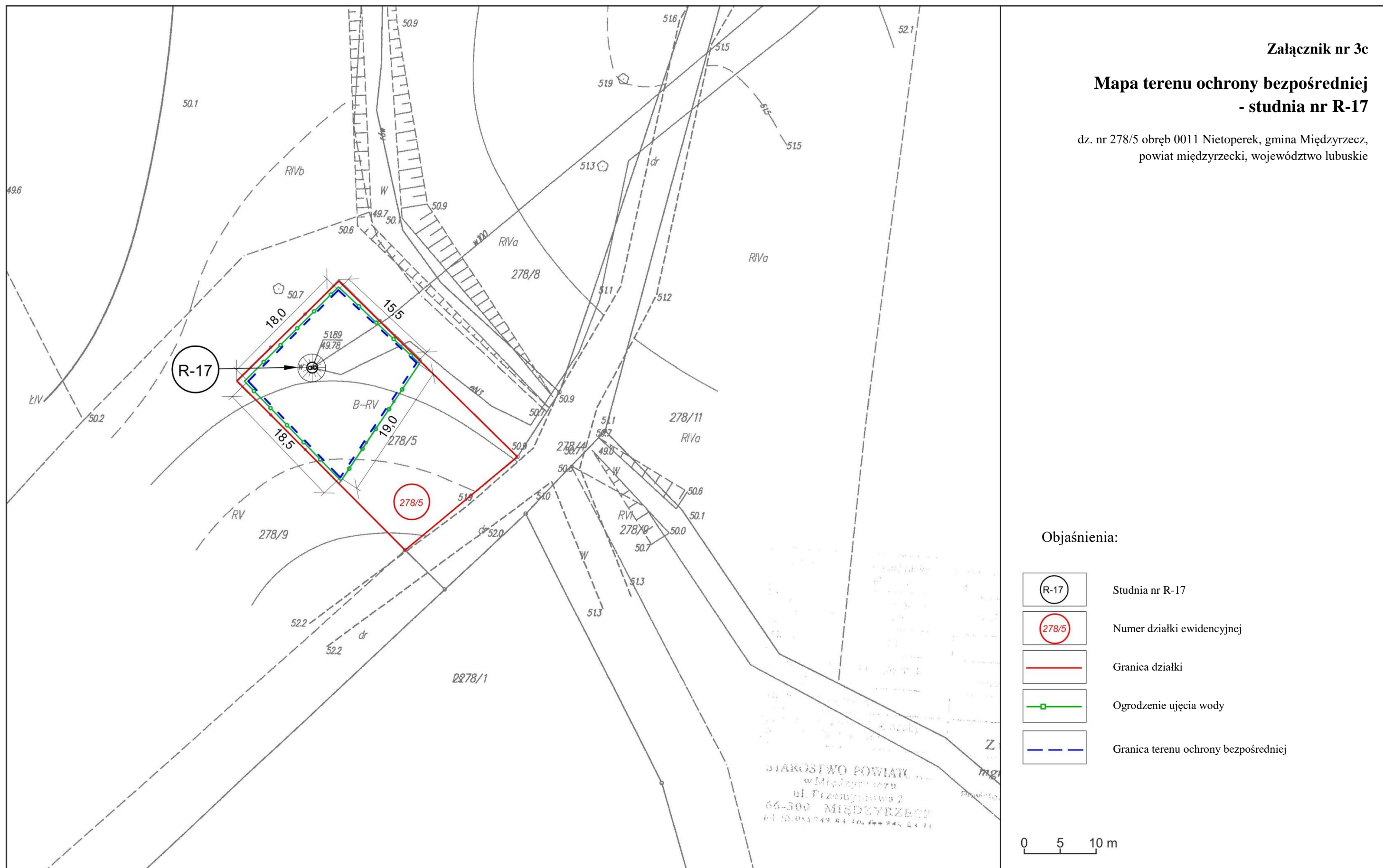
dz.nr 577 obręb 0001 Międzyrzecz, Miasto Międzyrzecz,  
powiat międzyrzecki, województwo lubuskie

**Objaśnienia:**

- Studnia nr R-6a
- Numer działki ewidencyjnej
- Granica działki
- Ogrodzenie ujęcia wody
- Granica terenu ochrony bezpośredniej












**Załącznik nr 3c**

**Mapa terenu ochrony bezpośredniej  
- studnia nr R-17**

dz. nr 278/5 obręb 0011 Nietoperek, gmina Międzyrzecz,  
powiat międzyrzecki, województwo lubuskie

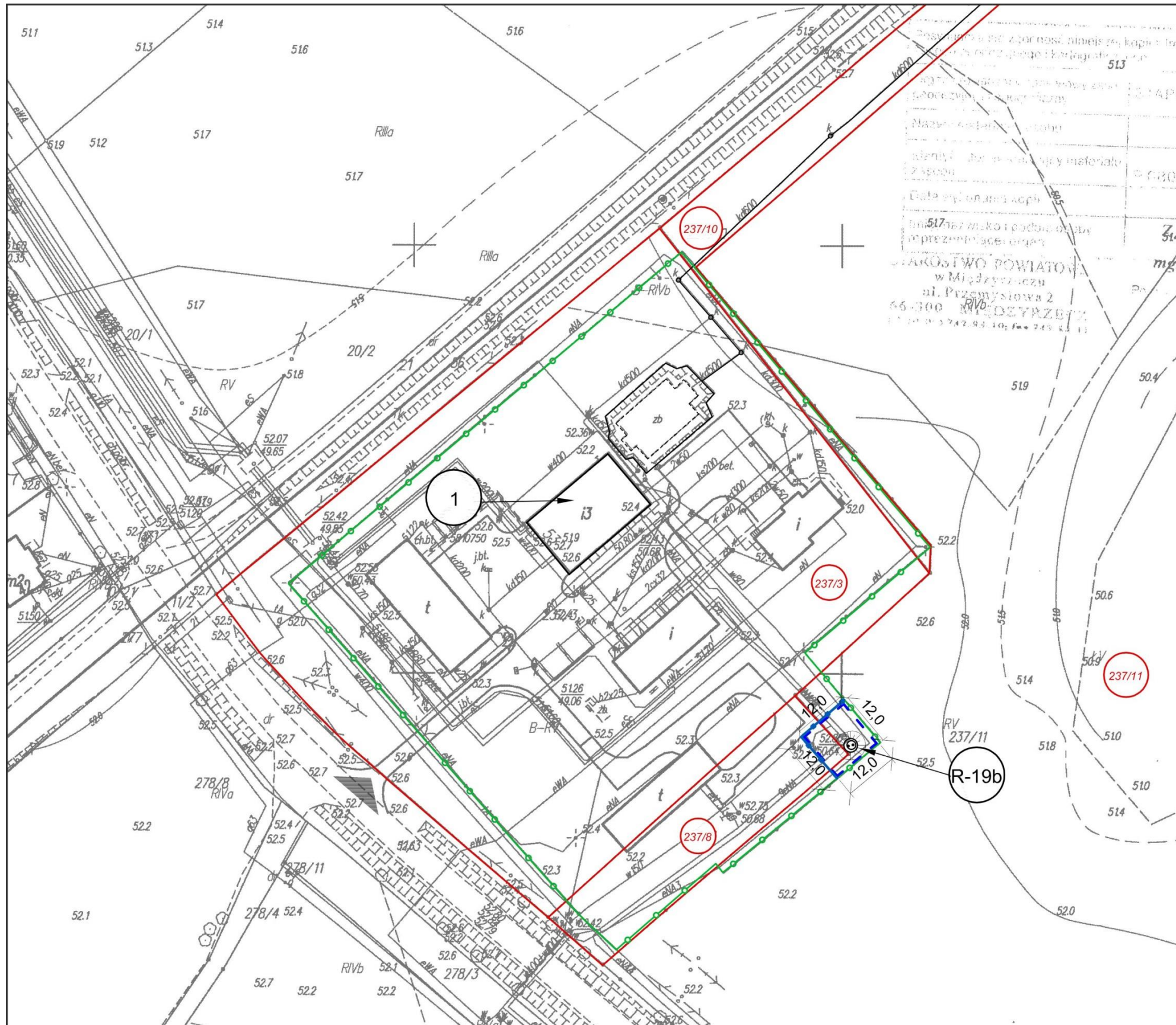
**Objaśnienia:**

-  Studnia nr R-17
-  Numer działki ewidencyjnej
-  Granica działki
-  Ogrodzenie ujęcia wody
-  Granica terenu ochrony bezpośredniej

STAROSTWO POWIATU  
w Międzyrzeczu  
ul. Przemysłowa 2  
66-500 MIĘDZYRZECZ  
tel. (091) 349 84 20, fax 349 84 11

0 5 10 m




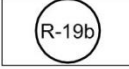







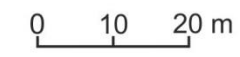
**Załącznik nr 3d**

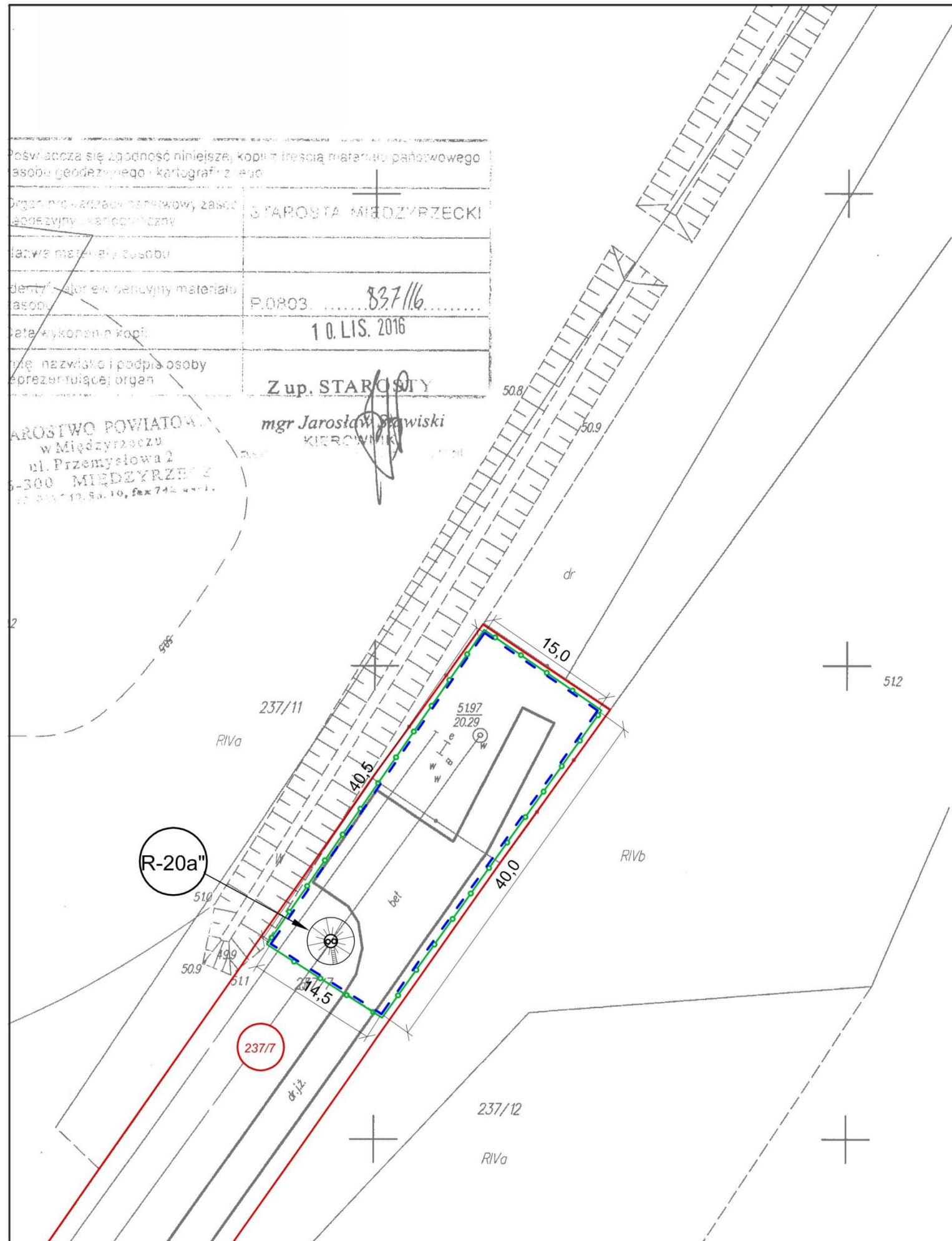
**Mapa terenu ochrony bezpośredniej  
- studnia nr R-19b**

dz. nr 237/8, 237/11 obręb 0013 Kuźnik, gmina Międzyrzecz,  
powiat międzyrzecki, województwo lubuskie

**Objaśnienia:**

-  Budynek technologiczny
-  Studnia nr R-19b
-  Numer działki ewidencyjnej
-  Granica działki
-  Ogrodzenie ujęcia wody
-  Ogrodzenie wokół studni nr R-19b
-  Granica terenu ochrony bezpośredniej





Poświadczam się zgodność niniejszej kopii z treścią materiału państwowego (osobu geodezyjnego i kartograficznego)

Organ nadzoru państwowy, zespół geodezyjny i kartograficzny: STAROSTA MIĘDZYRZECKI

Identyfikator ewidencyjny materiału państwowego: P.0803. 837/16

Data wykonania kopii: 10.11.2016






Imię, nazwisko i podpis osoby reprezentującej organ: Z up. STAROSTY  
mgr Jarosław Stawiski  
KIEROWNIK

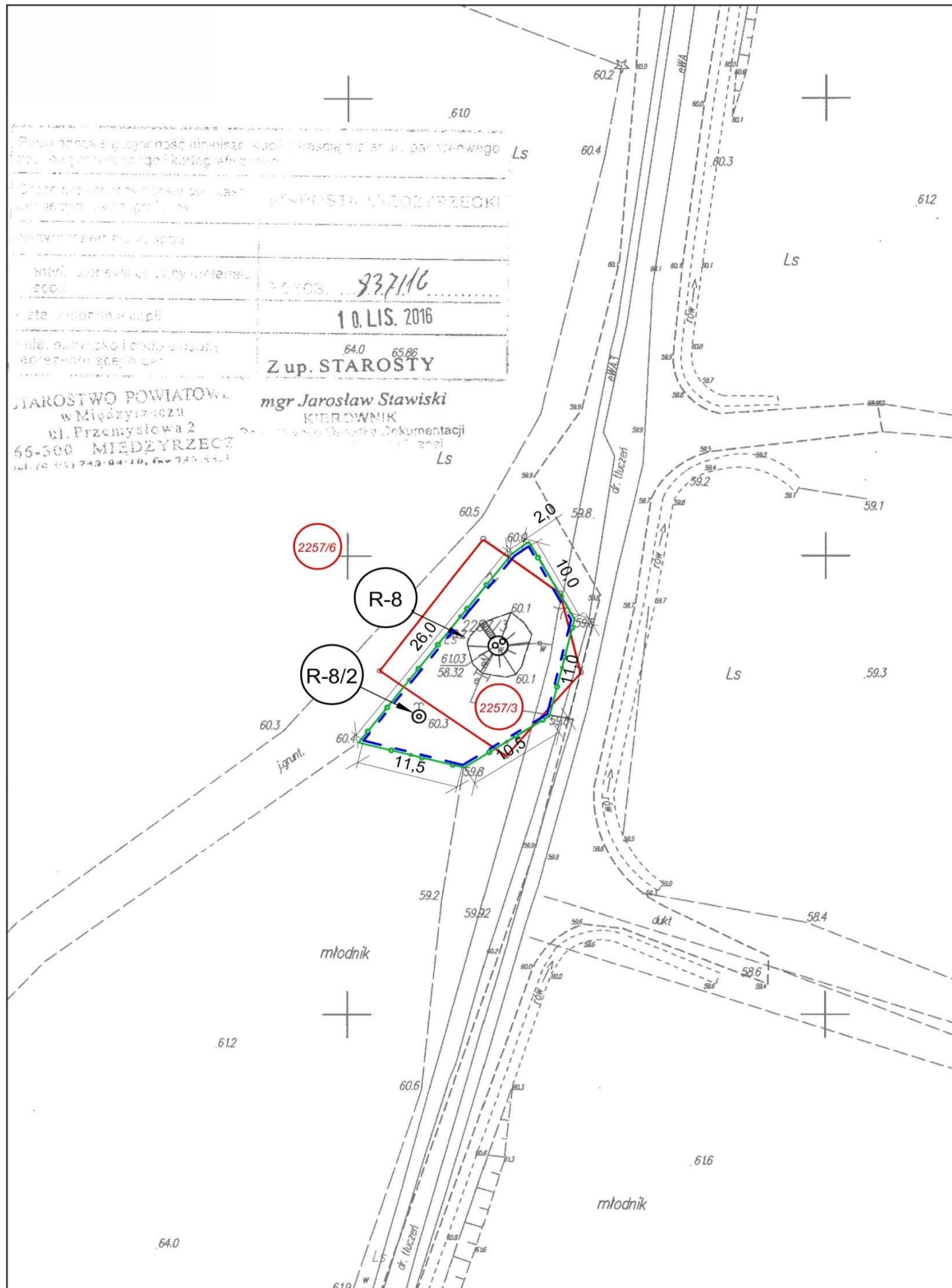
STAROSTWO POWIATOWE w Międzyrzeczu ul. Przemysłowa 2 63-300 MIĘDZYRZECZKO tel. 71 72 10 50, fax 71 72 10 51

**Załącznik nr 3e**  
**Mapa terenu ochrony bezpośredniej - studnia nr R-20a"**

dz. nr 237/7, obręb 0013 Kuźnik, gmina Międzyrzecz, powiat międzyrzecki, województwo lubuskie

**Objaśnienia:**

-  Studnia nr R-20a"
-  Numer działki ewidencyjnej
-  Granica działki
-  Ogrodzenie ujęcia wody
-  Granica terenu ochrony bezpośredniej

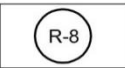
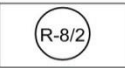



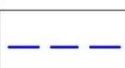


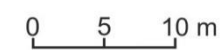
Załącznik nr 3f


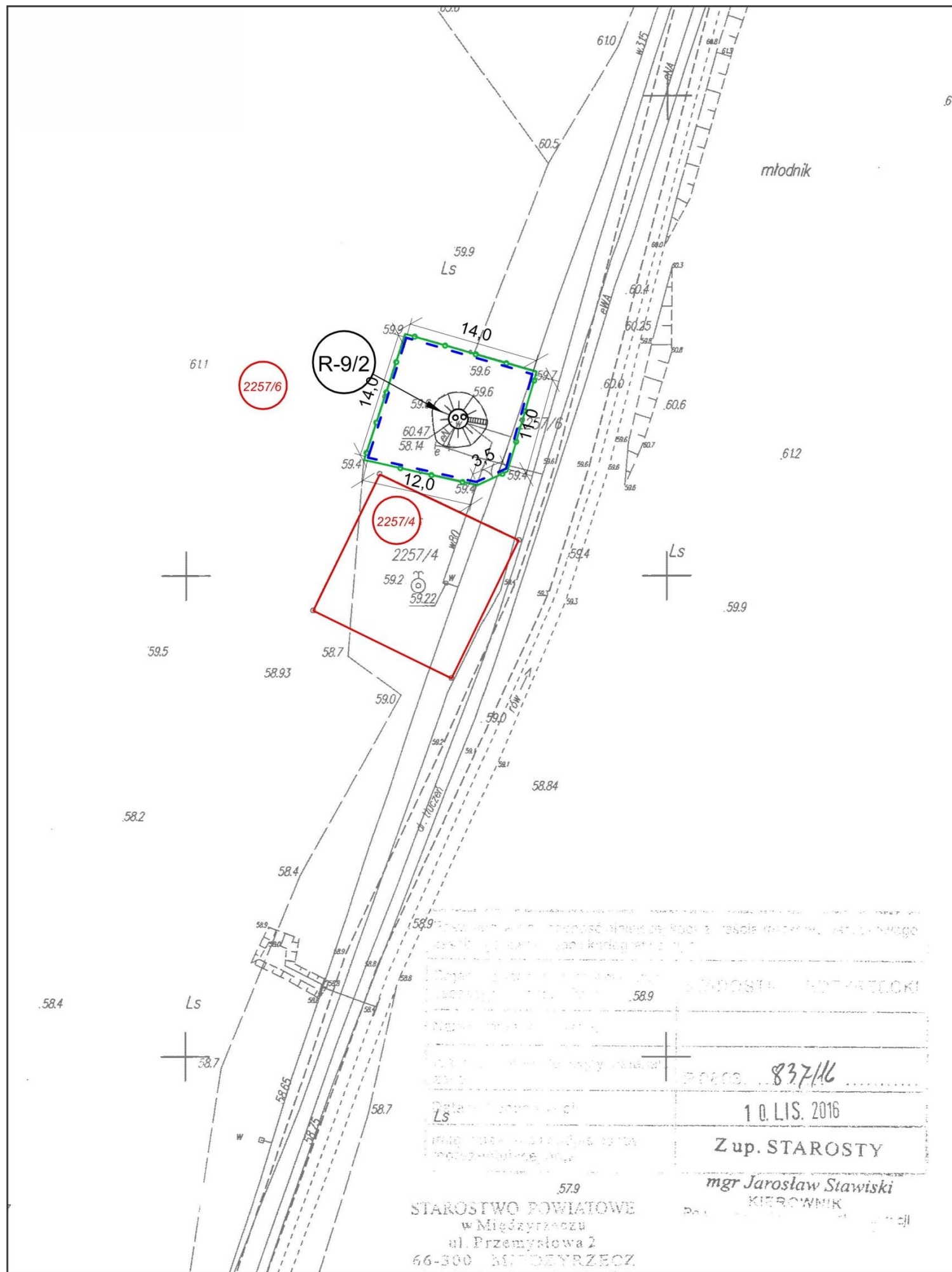
Mapa terenu ochrony bezpośredniej  
- studnia nr R-8

dz. nr 2257/3, 2257/6 obręb 0013 Kuźnik, gmina Międzyrzecz,  
powiat międzyrzecki, województwo lubuskie

Objaśnienia:

-  Studnia nr R-8 (eksploatowana)
-  Studnia nr R-8/2 (projektowana do połączenia studnia zastępcza)
-  Numer działki ewidencyjnej
-  Granica działki
-  Ogrodzenie ujęcia wody
-  Granica terenu ochrony bezpośredniej








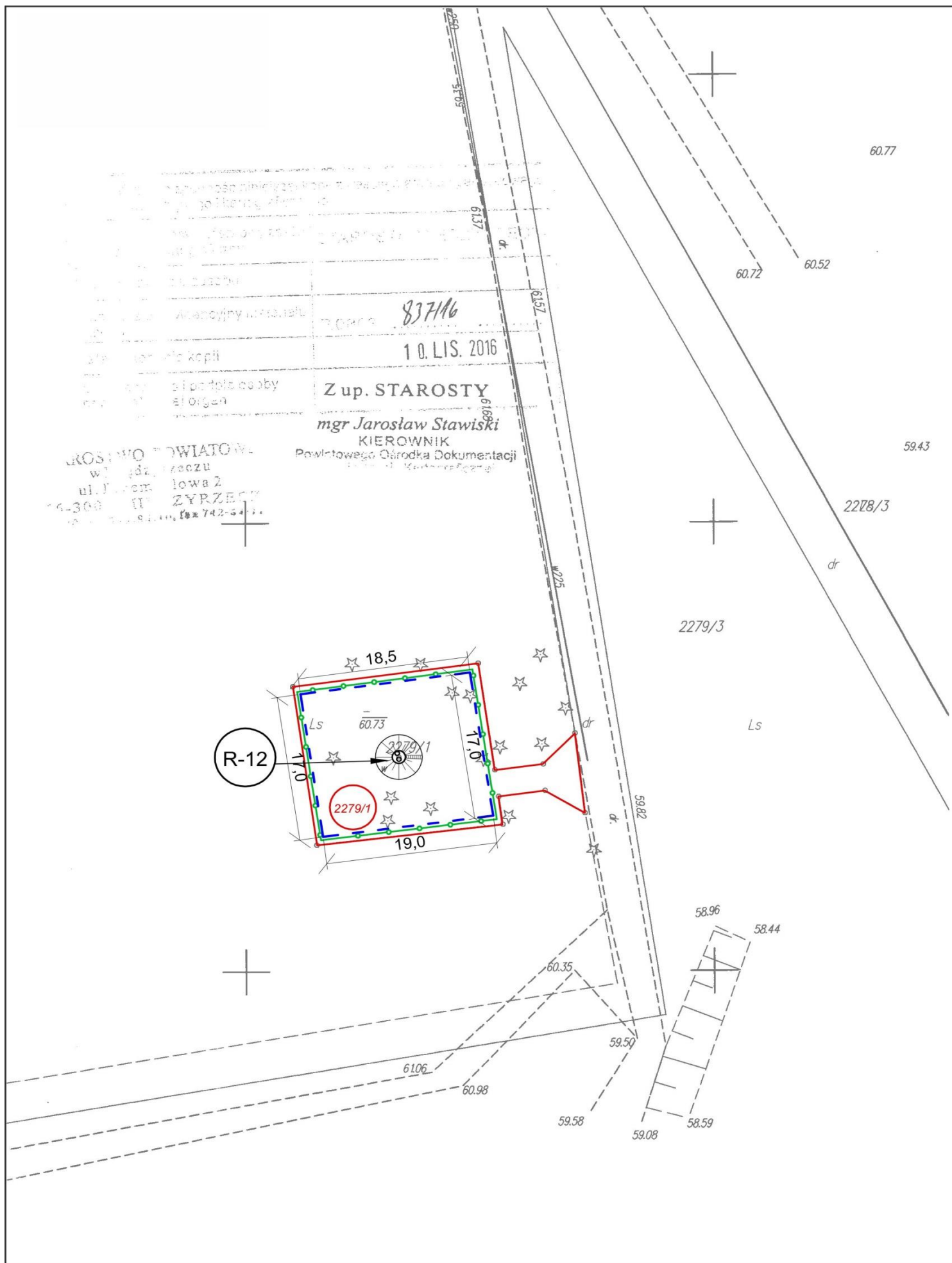


**Załącznik nr 3g**  
**Mapa terenu ochrony bezpośredniej**  
**- studnia nr R-9/2**

dz. nr 2257/6 obręb 0013 Kuźnik, gmina Międzyrzecz,  
 powiat międzyrzecki, województwo lubuskie

**Objaśnienia:**

-  Studnia nr R-9/2
-  Numer działki ewidencyjnej
-  Granica działki
-  Ogrodzenie ujęcia wody
-  Granica terenu ochrony bezpośredniej









Załącznik nr 3h

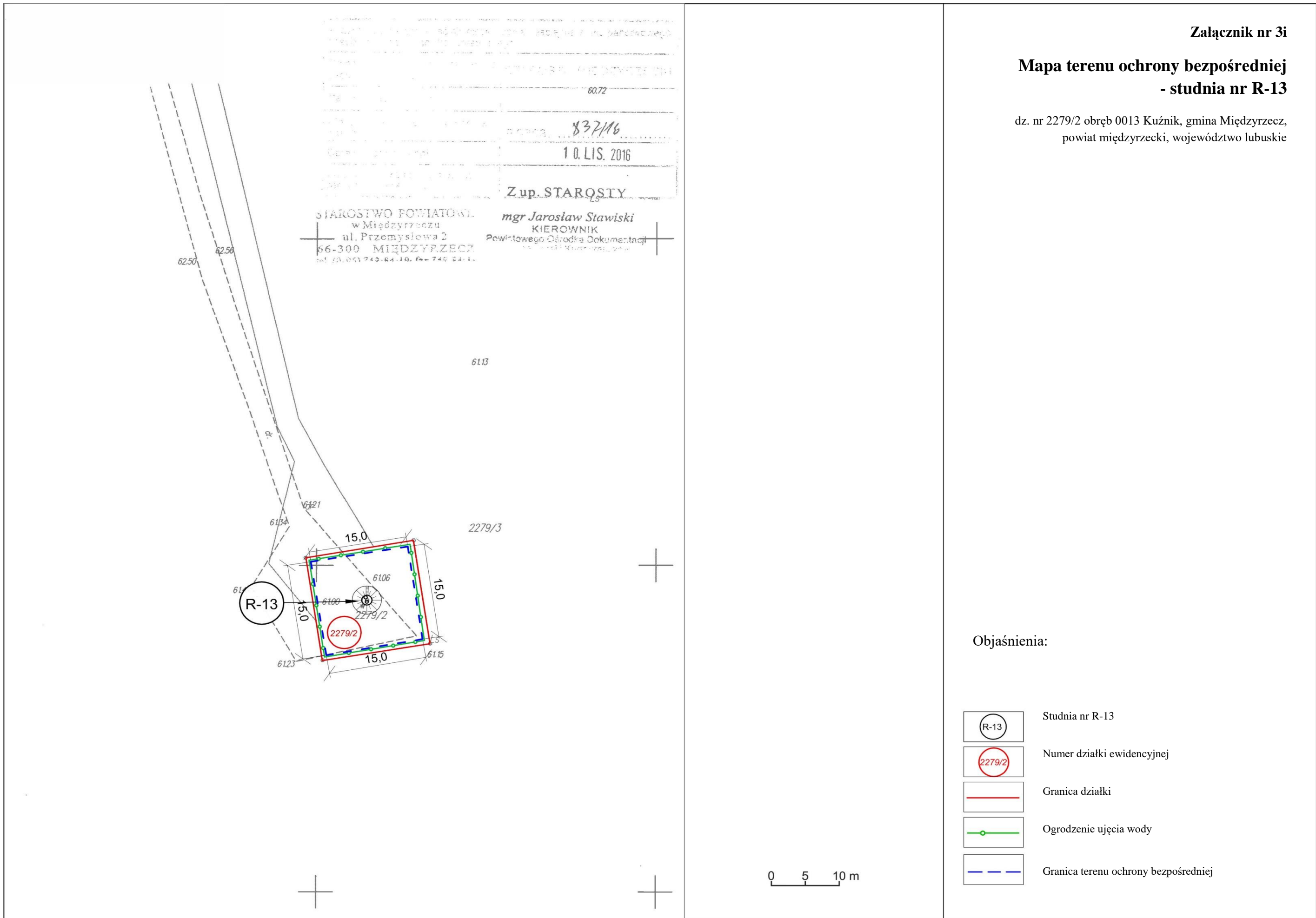
Mapa terenu ochrony bezpośredniej - studnia nr R-12

dz. nr 2279/1 obręb 0013 Kuźnik, gmina Międzyrzecz, powiat międzyrzecki, województwo lubuskie

Objaśnienia:

-  Studnia nr R-12
-  Numer działki ewidencyjnej
-  Granica działki
-  Ogrodzenie ujęcia wody
-  Granica terenu ochrony bezpośredniej










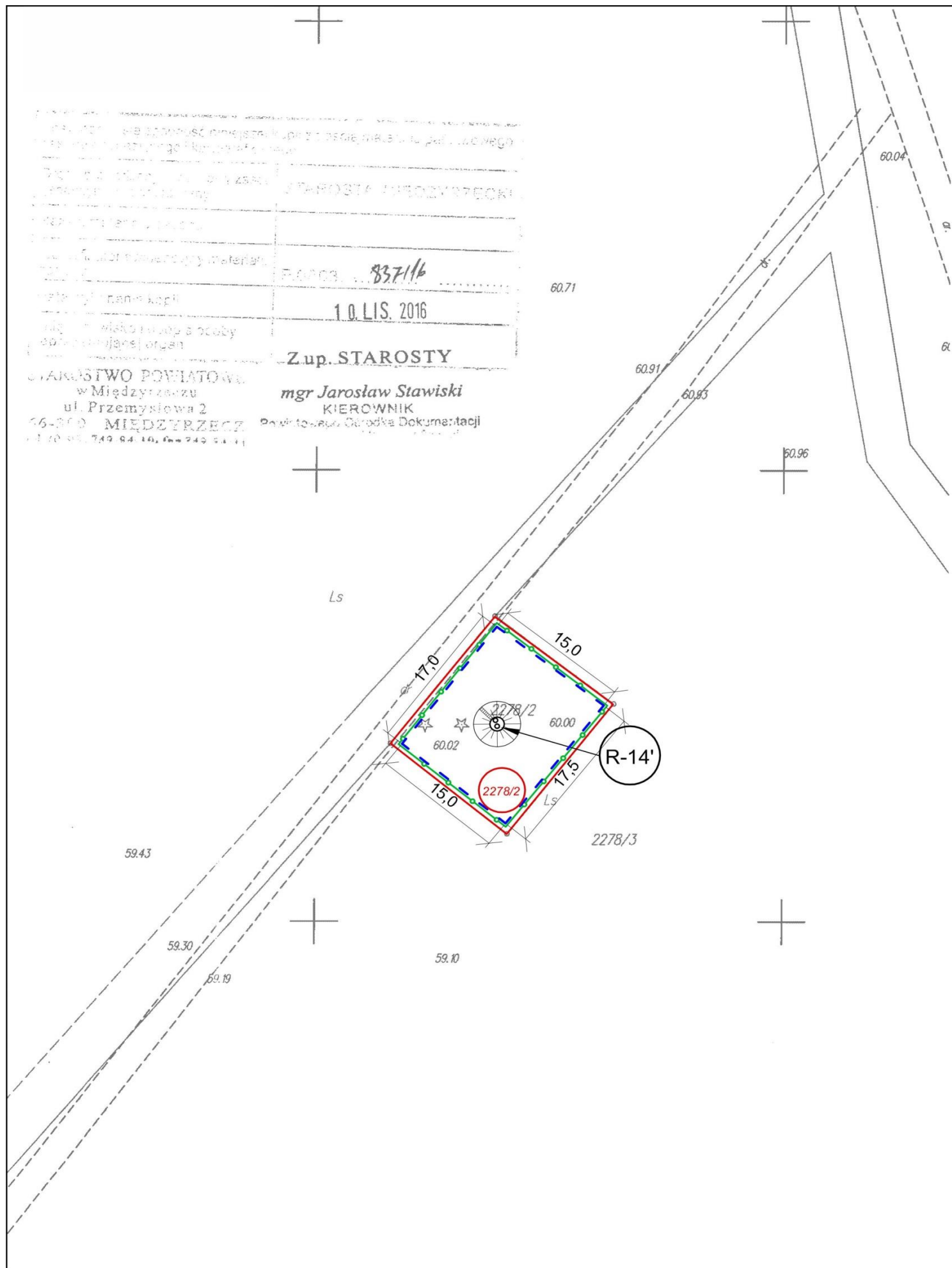
Załącznik nr 3i

Mapa terenu ochrony bezpośredniej - studnia nr R-13

dz. nr 2279/2 obręb 0013 Kuźnik, gmina Międzyrzecz, powiat międzyrzecki, województwo lubuskie

Objaśnienia:

-  Studnia nr R-13
-  Numer działki ewidencyjnej
-  Granica działki
-  Ogrodzenie ujęcia wody
-  Granica terenu ochrony bezpośredniej



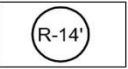




STANOWISKO WYKONANIA  
KATASTRALNEGO PLANU  
DZIAŁKI O WYMIARACH  
KATASTRALNYCH  
WYKONANO W DNIU 10.11.2016  
PRZEZ  
P. J. STAWISKI  
10.11.2016  
Zup. STAROSTY  
mgr Jarosław Stawiski  
KIEROWNIK  
Powiatowa Centralna Dokumentacja

STAROSTWO POWIATOWE  
w Międzyrzeczu  
ul. Przemysłowa 2  
66-200 MIĘDZYRZECZ  
t. 71 749 84 10, fax 749 84 11

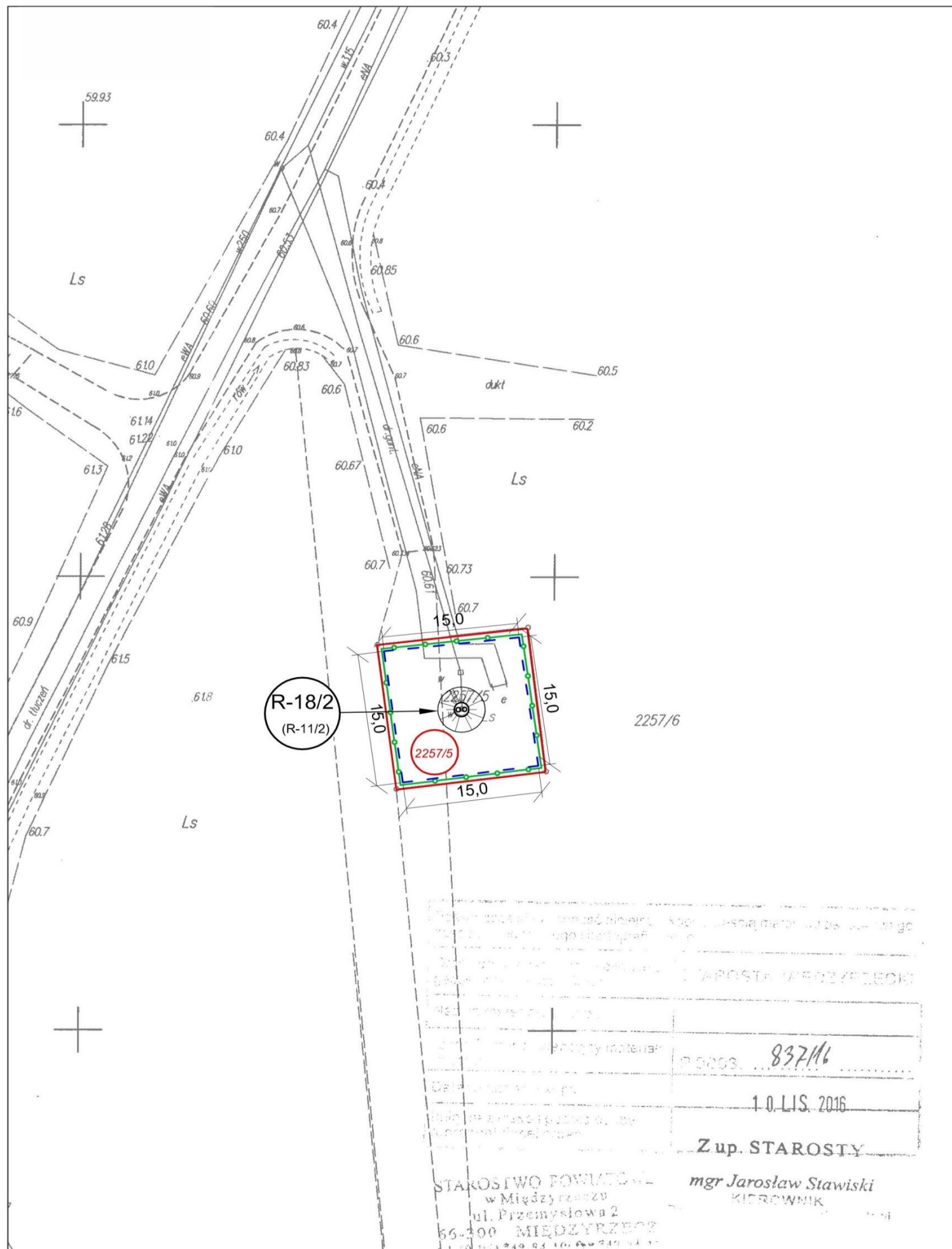
**Załącznik nr 3j**  
**Mapa terenu ochrony bezpośredniej**  
**- studnia nr R-14'**

dz. nr 2278/2 obręb 0013 Kuźnik, gmina Międzyrzecz,  
powiat międzyrzecki, województwo lubuskie

Objaśnienia:

-  Studnia nr R-14'
-  Numer działki ewidencyjnej
-  Granica działki
-  Ogrodzenie ujęcia wody
-  Granica terenu ochrony bezpośredniej

0 5 10 m



Załącznik nr 3k

Mapa terenu ochrony bezpośredniej - studnia nr R-18/2 (R-11/2)

dz. nr 2257/5 obręb 0013 Kuźnik, gmina Międzyrzecz, powiat międzyrzecki, województwo lubuskie

Objaśnienia:

- Studnia nr R-18/2 (R-11/2)
- Numer działki ewidencyjnej
- Granica działki
- Ogrodzenie ujęcia wody
- Granica terenu ochrony bezpośredniej



**Załącznik nr 4**  
**do rozporządzenia Wojewody Lubuskiego**  
**z dnia 3 lipca 2020r.**

**Opis przebiegu granicy terenu ochrony pośredniej**

Na obszarze obrębu ewidencyjnego 0001 Międzyrzecz granica terenu ochrony pośredniej komunalnego ujęcia wód podziemnych dla Międzyrzecza przebiega wzdłuż wschodniej granicy działki ewidencyjnej o nr 530, wyznaczającej ciek wodny stały, w kierunku północnym, do skrzyżowania z działką o nr ewidencyjnym 532. Następnie, biegnie południową krawędzią wspomnianej działki o numerze ewidencyjnym 532 (wyznaczającej ulicę Łąkową), do skrzyżowania z działką drogi powiatowej nr 1213F o nr ewidencyjnym 563 (ul. Konstytucji 3 Maja). Granica terenu ochrony pośredniej w dalszej kolejności przecina działkę ewidencyjną o nr 563 do najbliższego załamania działki ewidencyjnej nr 479 (wyznaczającej rzekę Paklicę). Następnie granica terenu ochrony pośredniej biegnie w poprzek rzeki Paklicy, w kierunku południowej granicy działki ewidencyjnej o nr 344/13, wyznaczającej ulicę K. Marcinkowskiego. Granica terenu ochrony pośredniej przebiega wzdłuż wspomnianej drogi w kierunku północno – wschodnim, aż do granicy działki ewidencyjnej wyznaczającej ulicę Pamiątkową (dz. ewidencyjna o nr 389/1). Stąd granica terenu ochrony pośredniej przebiega w kierunku SSE, do skrzyżowania z działką o numerze ewidencyjnym 390. Następnie granica terenu ochrony pośredniej przebiega wspólnym obrzeżem działek ewidencyjnych o nr 390 i 391, do granicy z obrębem ewidencyjnym 0013 Kuźnik.

W granicy obrębu ewidencyjnego 0013 Kuźnik przebieg terenu ochrony pośredniej rozpoczyna się od skraju działki ewidencyjnej o nr 48 (na wysokości stanowiącej przedłużenie zachodniej granicy działki o numerze ewidencyjnym 390). Granica terenu ochrony pośredniej przebiega wzdłuż zachodniej granicy wspomnianej działki, w kierunku SSW, do skrzyżowania z działką o numerze ewidencyjnym 51. W dalszej kolejności granica terenu ochrony pośredniej biegnie wzdłuż południowej granicy działki o nr ewidencyjnym 51, przecina w poprzek działkę o nr ewidencyjnym 56 (wyznaczającą tory kolejowe linii nr 375), a następnie kontynuuje się południowym skrajem działki ewidencyjnej o nr 96, aż do zachodniej granicy działki o numerze ewidencyjnym 98, wyznaczającej przebieg drogi powiatowej nr 1213F (ul. Słoneczna). Stąd, granica terenu ochrony pośredniej przebiega ok. 1,8 km w kierunku południowym, skąd następnie łączy się z najbliższym, zachodnim skrajem działki o nr ewidencyjnym 178, wyznaczającej rzekę Paklicę. Granica terenu ochrony pośredniej kontynuuje się przez ok. 0,9 km wzdłuż wspomnianego obrzeża działki ewidencyjnej o nr 178, a następnie, od skrzyżowania z działką o nr ewidencyjnym 186 prowadzi jej zachodnią granicą przez ok. 0,6 km. Następnie, ok. 50m za południowo – wschodnim obrzeżem stawu hodowlanego w miejscowości Kuźnik, granica terenu ochrony pośredniej kontynuuje się wzdłuż granicy działek o numerach ewidencyjnych: 192/2, 194, 195 oraz 196, aż do drogi powiatowej o nr 1213F (działka o nr ewidencyjnym 11/3).

W dalszej kolejności, granica terenu ochrony pośredniej kontynuuje się w zasięgu obrębu ewidencyjnego 0014 Bobowicko. Granica terenu ochrony pośredniej na obszarze ww. obrębu ewidencyjnego ma długość ok. 2 km i jest całkowicie związana z południową granicą drogi powiatowej o nr 1213F, wyznaczonej przez działki ewidencyjne nr 218 oraz 171.

Dalsza część terenu ochrony pośredniej prowadzi przez obręb ewidencyjny 0015 Bukowiec. Początkowo, granica terenu ochrony pośredniej kontynuuje się ok. 0,2 km wzdłuż południowego skraju działki o nr ewidencyjnym 628 (wyznaczającej drogę powiatową o nr 1213F), następnie zmienia kierunek zgodnie z południową granicą działki o nr ewidencyjnym 2013/2 oraz wschodnią i południową granicą działki o nr 2037. W dalszej kolejności granica terenu ochrony pośredniej kontynuuje się obrzeżem działki o nr ewidencyjnym 2066 do granicy z działką o nr ewidencyjnym 28/2 obręb 0019 Wyszanowo.

Na obszarze obrębu ewidencyjnego 0019 Wyszanowo, granica terenu ochrony pośredniej przebiega na południe, skrajem działek o numerach ewidencyjnych 28/2 i 260 (wyznaczającej drogę lokalną). Następnie granica terenu ochrony pośredniej zmienia tor w kierunku zachodnim, wzdłuż południowej granicy działki ewidencyjnej o nr 28/2, do skrzyżowania z działką o nr ewidencyjnym 255 (wyznaczającą drogę powiatową o nr 1348F), której obrzeżem kontynuuje się w kierunku północnym przez ok. 15 m. W dalszym ciągu przecina w poprzek ww. działkę ewidencyjną o nr 255 (na wysokości południowej granicy działki o numerze ewidencyjnym 336/2) i biegnie południową granicą działek o nr ewidencyjnych: 341/3, 250, 2303/1, 303/2, a następnie wzdłuż zachodniej granicy działek o nr ewidencyjnych 252 i 2/3. W dalszej kolejności granica terenu ochrony pośredniej rozciąga się wzdłuż południowego i zachodniego obrzeża działki o nr ewidencyjnym 2070, skąd kieruje się zachód (w stronę jeziora Wyszanowo), wzdłuż południowej, a następnie zachodniej granicy działki o nr ewidencyjnym 2043 (graniczącej z działką o nr ewidencyjnym 328, wyznaczoną dla rzeki

Paklicy). W miejscu skrzyżowania rzeki w kierunku NE, granica terenu ochrony pośredniej przecina poprzecznie koryto, do granicy z działką o numerze ewidencyjnym 2017, znajdującej się w obrębie ewidencyjnym 0011 Nietoperek.

Na obszarze obrębu ewidencyjnego 0011 Nietoperek granica terenu ochrony pośredniej kontynuuje się wzdłuż południowej, a następnie zachodniej granicy działki o numerze ewidencyjnym 2017, aż do skrzyżowania z działką o numerze ewidencyjnym 2307. Granica terenu ochrony pośredniej biegnie następnie ok. 50m w kierunku wschodnim wzdłuż wspólnej granicy działek ewidencyjnych o nr 2017 i 2307, skąd zmienia tor na północny, wzdłuż duktu leśnego, prowadzącego do granicy z działką o numerze ewidencyjnym 2280. W dalszym ciągu granica terenu ochrony pośredniej wiedzie zachodnią granicą działki o numerze ewidencyjnym 2280, a następnie, od skrzyżowania z obrzeżem działki o nr ewidencyjnym 2260/1 biegnie w poprzek działki, w kierunku północno – wschodnim. W dalszym odcinku granica terenu ochrony pośredniej prowadzi do wschodniej granicy działki o nr ewidencyjnym 260/2 (wyznaczającej ciek stały), którą biegnie przez ok. 0,7 km. Następnie, przebieg terenu ochrony pośredniej kontynuuje się obrzeżem działki o nr ewidencyjnym 2260/1, do wschodniej granicy działki o nr ewidencyjnym 269, również wyznaczającej ciek stały, którą podąża ok. 1 km w kierunku północno – zachodnim. Od obrzeża działki ewidencyjnej o nr 2233/4 granica terenu ochrony pośredniej przebiega jej granicą w kierunku południowo – zachodnim, skąd kontynuuje się granicą działki ewidencyjnej o nr 2233/3. Następnie granica terenu ochrony pośredniej prowadzi wzdłuż działki o numerze ewidencyjnym 233/7 (wyznaczającej ciek stały). Stąd, granica terenu ochrony pośredniej przebiega ok. 0,2 km w kierunku północnym, do granicy z działką o numerze ewidencyjnym 279, skąd kontynuuje się jej wschodnią granicą aż do skrzyżowania z działką wyznaczającą tory kolejowe linii 375 (działka o numerze ewidencyjnym 277). Granica terenu ochrony pośredniej przecina prostopadle wspomniany szlak komunikacyjny, a następnie kontynuuje się wschodnim brzegiem cieku wodnego, wzdłuż krawędzi działki ewidencyjnej nr 275, aż do obrębu 0001 Międzyrzecz, w granicach którego przebieg terenu ochrony pośredniej został scharakteryzowany na początku niniejszego załącznika.

Lokalizację tablic informacyjnych o strefie ochronnej w postaci terenu ochrony pośredniej komunalnego ujęcia wód podziemnych dla Międzyrzecza, zlokalizowanych przy ul. Konstytucji 3 Maja oraz nad jez. Bukowieckim, przedstawiono na mapach stanowiących załącznik nr 2.