



DZIENNIK URZĘDOWY

WOJEWÓDZTWA LUBUSKIEGO

Gorzów Wielkopolski, dnia poniedziałek, 8 kwietnia 2019 r.

Poz. 1113

UCHWAŁA NR V/44/19 RADY MIEJSKIEJ W BABIMOŚCIE

z dnia 25 marca 2019 r.

w sprawie użytku ekologicznego

Na podstawie art. 18 ust. 2 pkt 15 ustawy z dnia 8 marca 1990 r. o samorządzie gminnym (tekst jednolity Dz. U. z 2018 r. poz. 994 ze zmianami) oraz art. 44 ust. 1, ust. 2, ust. 3a, ust. 3b, i art. 45 ust. 1 ustawy z dnia 16 kwietnia 2004 r. o ochronie przyrody (tekst jednolity Dz. U. z 2018 r. poz. 1614 ze zmianami) po uzgodnieniu z Regionalnym Dyrektorem Ochrony Środowiska w Gorzowie Wielkopolskim **uchwała się, co następuje:**

§ 1. 1. Użytkiem ekologicznym na terenie Gminy Babimost są:

- 1) „Bagna Kuligowskie” – obszar o pow. 8,24 ha położony na działkach nr 74/3 i 74/2, położonych w obrębie ewidencyjnym m. Nowe Kramsko, gm. Babimost, pow. zielonogórski. Grunty stanowią własność Skarbu Państwa w Zarządzie Nadleśnictwa Babimost.
- 2) Położenie użytku ekologicznego, o którym mowa w ust. 1, pkt 1, określa załącznik do niniejszej uchwały.

§ 2. Szczególnym celem ochrony użytku ekologicznego, o którym mowa w § 1 jest ochrona ekosystemów mających znaczenie dla zachowania różnorodnych typów siedlisk tworzących ekosystem bagienny.

§ 3. Na obszarze użytku ekologicznego, pod nazwą „Bagna Kuligowskie” wprowadza się następujące zakazy:

- 1) niszczenia, uszkodzenia lub przekształcania obszaru;
- 2) wykonywania prac ziemnych trwale zniekształcających rzeźbę terenu, z wyjątkiem prac związanych z zabezpieczeniem przeciwsztormowym lub przeciwpowodziowym albo budową, odbudową, utrzymywaniem, remontem lub naprawą urządzeń wodnych;
- 3) uszkodzenia i zanieczyszczenia gleby;
- 4) dokonywania zmian stosunków wodnych, jeżeli zmiany te nie służą ochronie przyrody albo racjonalnej gospodarce rolnej, leśnej, wodnej lub rybackiej;
- 5) wylewania gnojowicy, z wyjątkiem nawożenia użytkowanych gruntów rolnych;
- 6) likwidowania, zasypywania i przekształcania naturalnych zbiorników wodnych, starorzeczy oraz obszarów wodno-błotnych;
- 7) zmiany sposobu użytkowania ziemi;
- 8) wydobywania do celów gospodarczych skał, w tym torfu, oraz skamieniałości, w tym kopalnych szczątków roślin i zwierząt, a także minerałów i bursztynu

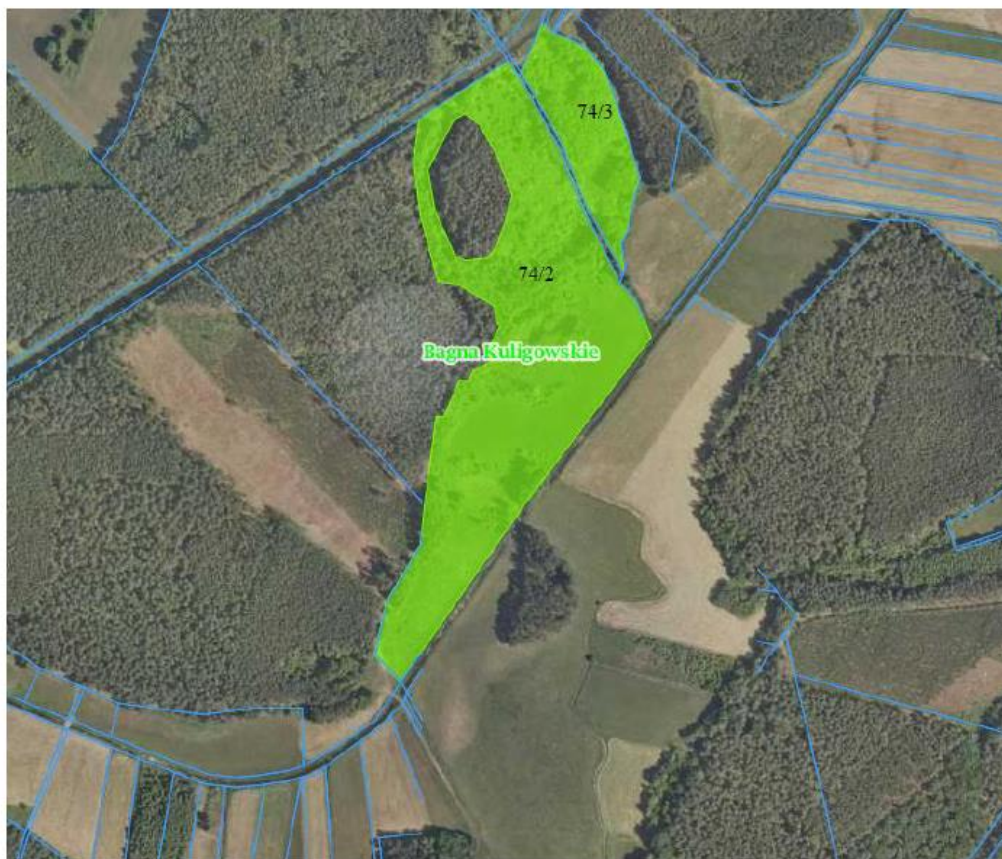
- 9) umyślnego zabijania dziko występujących zwierząt, niszczenia nor, legowisk zwierzęcych oraz tarlisk i złożonej ikry, z wyjątkiem amatorskiego połowu ryb oraz wykonywania czynności związanych z racjonalną gospodarką rolną, leśną, rybacką i łowiecką.
- 10) zbioru, niszczenia, uszkodzenia roślin i grzybów na obszarach użytków ekologicznych, utworzonych w celu ochrony stanowisk, siedlisk lub ostoi roślin i grzybów chronionych;
- 11) umieszczania tablic reklamowych.

§ 4. Wykonanie uchwały powierza się Burmistrzowi Babimostu.

§ 5. Uchwała wchodzi w życie po upływie 14 dni od dnia ogłoszenia w Dzienniku Urzędowym Województwa Lubuskiego.






Przewodniczący Rady Miejskiej
Tadeusz Maszewski

Załącznik do uchwały Nr V/44/19
Rady Miejskiej w Babimoście
Z dnia 25 marca 2019 roku



Położenie – obręb ewidencyjny m. Nowe Kramsko, gm. Babimost

Legenda:

-  - Użytek ekologiczny „Bagna Kuligowskie”
-  - rzeka Gniła Obra
-  - kanał „Starorzecze II”
-  - rowy melioracyjne
-  - granice działek