



DZIENNIK URZĘDOWY

WOJEWÓDZTWA LUBUSKIEGO

Gorzów Wielkopolski, dnia 9 czerwca 2017 r.

Poz. 1352

UCHWAŁA NR XXXV/207/17 RADY GMINY BLEDZEW

z dnia 30 maja 2017 r.

w sprawie ustanowienia użytku ekologicznego

Na podstawie art. 44 ust. 1, 2 i 3a oraz art. 45 ust. 1 ustawy z dnia 16 kwietnia 2004 r. o ochronie przyrody (t.j. Dz. U. z 2016 r. poz. 2134 ze zm.), w związku z art. 18 ust. 2 pkt 15 ustawy z dnia 8 marca 1990r. o samorządzie gminnym (t.j. Dz. U. z 2016 r. poz. 446 ze zm.), po uzgodnieniu z Regionalnym Dyrektorem Ochrony Środowiska w Gorzowie Wlkp., Rada Gminy Bledzew uchwala co następuje:

§ 1. 1. Ustanawia się użytek ekologiczny o nazwie.

- 1) „Nad Obrą” o powierzchni 18,90 ha, położony na terenie Gminy Bledzew, Leśnictwo Stary Dworek, Nadleśnictwo Skwierzyna, oddział 543l obręb Stary Dworek 0002, nr ewid. 2217/1; 544b obręb Stary Dworek, nr ewid. 2217/2; 544l obręb Stary Dworek, nr ewid. 2217/2 ; 545k obręb Stary Dworek, nr ewid. 2218/1; 589d obręb Stary Dworek, nr ewid. 2237/1; 589f obręb Stary Dworek, nr ewid. 2237/4; 589g obręb Stary Dworek, nr ewid. 2237/1; 589h obręb Stary Dworek, nr ewid. 2237/1; 589i obręb Stary Dworek, nr ewid. 2237/2; 589j obręb Stary Dworek, nr ewid. 2237/2; 589w obręb Stary Dworek, nr ewid. 2237/2; 590m obręb Stary Dworek, nr ewid. 2238/1; 590n obręb Stary Dworek, nr ewid. 2238/1; 590o obręb Stary Dworek, nr ewid. 2238/1; 630a obręb Stary Dworek, nr ewid. 2249/3; 630b obręb Stary Dworek, nr ewid. 2249/3; 630c obręb Stary Dworek, nr ewid. 2249/3; 630j obręb Stary Dworek, nr ewid. 2249/3.
- 2) „Narożnik” o powierzchni 1,77ha, położony na terenie Gminy Bledzew, Leśnictwo Stary Dworek, Nadleśnictwo Skwierzyna, oddział 634c obręb Stary Dworek, nr ewid. 2253.
- 3) „Jeleniec” o powierzchni 4,91 ha, położony na terenie Gminy Bledzew, Leśnictwo Jeleniec, Nadleśnictwo Skwierzyna, oddział 601i obręb Pniewo, nr ewid. 2086; 602j obręb Pniewo, nr ewid. 2087.
- 4) „Przy rowie” o powierzchni 7,33ha, położony na terenie Gminy Bledzew, Leśnictwo Jeleniec, Nadleśnictwo Skwierzyna, oddział 639k obręb Stary Dworek, nr ewid. 2258; 667b obręb Bledzew, nr ewid. 2270.
- 5) „Łąki” o powierzchni 10,04ha, położony na terenie Gminy Bledzew, Leśnictwo Dąbrówka, Nadleśnictwo Skwierzyna, oddział 665d obręb Bledzew, nr ewid. 2268; 666i obręb Bledzew, nr ewid. 2269; 692d obręb Bledzew, nr ewid. 2279/1; 693b obręb Bledzew, nr ewid. 2280.
- 6) „Na linii” o powierzchni 3,18ha, położony na terenie Gminy Bledzew, Leśnictwo Pniewo, Nadleśnictwo Skwierzyna, oddział 495k obręb Pniewo, nr ewid. 2006; 496k obręb Pniewo, nr ewid. 2007.
- 7) „Długie torfowisko” o powierzchni 5,23ha, położony na terenie Gminy Bledzew, Leśnictwo Pniewo, Nadleśnictwo Skwierzyna, oddział 565g obręb Pniewo, nr ewid. 2063; 566d obręb Pniewo, nr ewid. 2064.
- 8) „Torfowisko” o powierzchni 0,49ha, położony na terenie Gminy Bledzew, Leśnictwo Dąbrówka, Nadleśnictwo Skwierzyna, oddział 762h obręb Bledzew, nr ewid. 2293/2.

- 9) „Przy Obrze” o powierzchni 3,33ha, położony na terenie Gminy Bledzew, Leśnictwo Dąbrówka, Nadleśnictwo Skwierzyna, oddział 658a obręb Bledzew, nr ewid. 2261; 658b obręb Bledzew, nr ewid. 2261; 658g obręb Bledzew, nr ewid. 2261; 684h obręb Bledzew, nr ewid. 2271/2; 777h obręb Bledzew, nr ewid. 2295.
- 10) „Bagienko” o powierzchni 0,28ha, położony na terenie Gminy Bledzew, Leśnictwo Dąbrówka, Nadleśnictwo Skwierzyna, oddział 850d obręb Goruńsko 0008, nr ewid. 2355/6.
- 11) „Suche bagno” o powierzchni 0,56ha, położony na terenie Gminy Bledzew, Leśnictwo Sokola Dąbrowa, Nadleśnictwo Skwierzyna, oddział 854b obręb Osiecko 0006, nr ewid. 2361.
- 12) „Koło Młyna” o powierzchni 1,52ha, położony na terenie Gminy Bledzew, Leśnictwo Dąbrówka, Nadleśnictwo Skwierzyna, oddział 906d obręb Sokola Dąbrowa 0007, nr ewid. 2394/1.

2. Granice użytków ekologicznych opisanych w pkt 1-12 określają mapy stanowiące załącznik do niniejszej uchwały.

§ 2. Celem ochrony użytków, o których mowa w § 1 jest zachowanie wartości przyrodniczych, krajobrazowych oraz ochrona tych terenów.

§ 3. Na obszarze użytków ekologicznych, o których mowa w § 1, zabrania się:

- 1) niszczenia, uszkodzenia lub przekształcania obiektu lub obszaru;
- 2) wykonywania prac trwale zniekształcających rzeźbę terenu, z wyjątkiem prac związanych z zabezpieczeniem przeciwpowodziowym albo budową, odbudową, utrzymaniem, remontem lub naprawą urządzeń wodnych;
- 3) uszkodzenia i niszczenia gleby;
- 4) dokonywania zmian stosunków wodnych, jeżeli zmiany te nie służą ochronie przyrody lub racjonalnej gospodarce rolnej, leśnej, wodnej lub rybackiej;
- 5) likwidowania, zasypywania i przekształcania naturalnych zbiorników wodnych, starorzeczy oraz obszarów wodno-błotnych;
- 6) zmian sposobu użytkowania ziemi;
- 7) wydobywania do celów gospodarczych skał, w tym torfu, oraz skamieniałości, w tym kopalnych szczątków roślin i zwierząt, a także minerałów i bursztynu;
- 8) umyślnego zabijania dziko występujących zwierząt, niszczenia nor, legowisk zwierzęcych oraz tarlisk i złożonej ikry, z wyjątkiem amatorskiego połowu ryb oraz wykonywania czynności związanych z racjonalną gospodarką rolną, leśną, rybacką i łowiecką;
- 9) zbioru, niszczenia, uszkodzenia roślin i grzybów na obszarach użytków ekologicznych, utworzonych w celu ochrony stanowisk, siedlisk lub ostoi roślin i grzybów chronionych;
- 10) wylewania gnojowicy, z wyjątkiem nawożenia użytkowanych gruntów rolnych;
- 11) zaśmiecania obiektu i terenu wokół niego;
- 12) umieszczania tablic reklamowych.

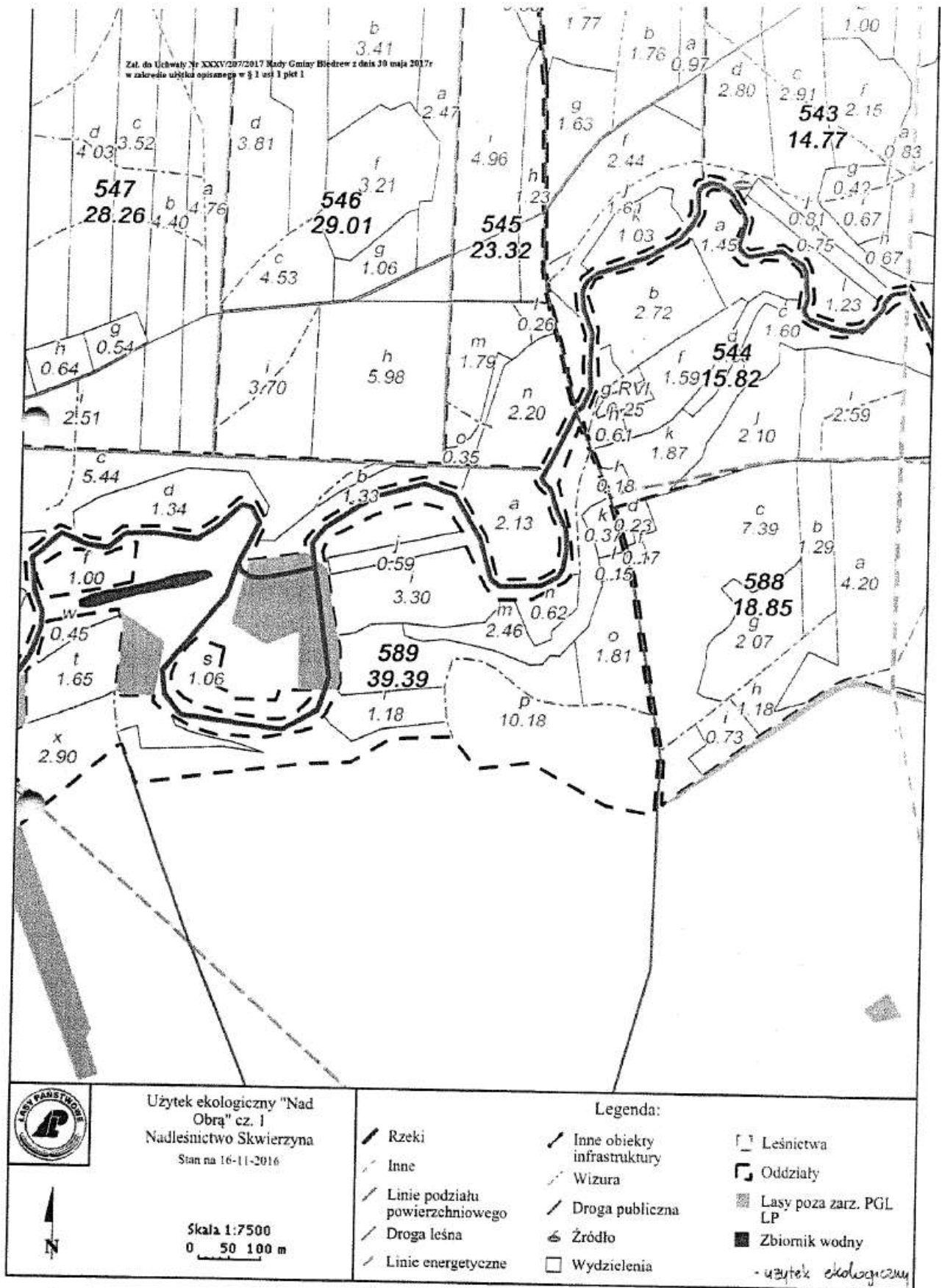
§ 4. Organem sprawującym nadzór nad użytkami ekologicznymi jest Wójt Gminy Bledzew oraz Nadleśniczy Nadleśnictwa Skwierzyna.

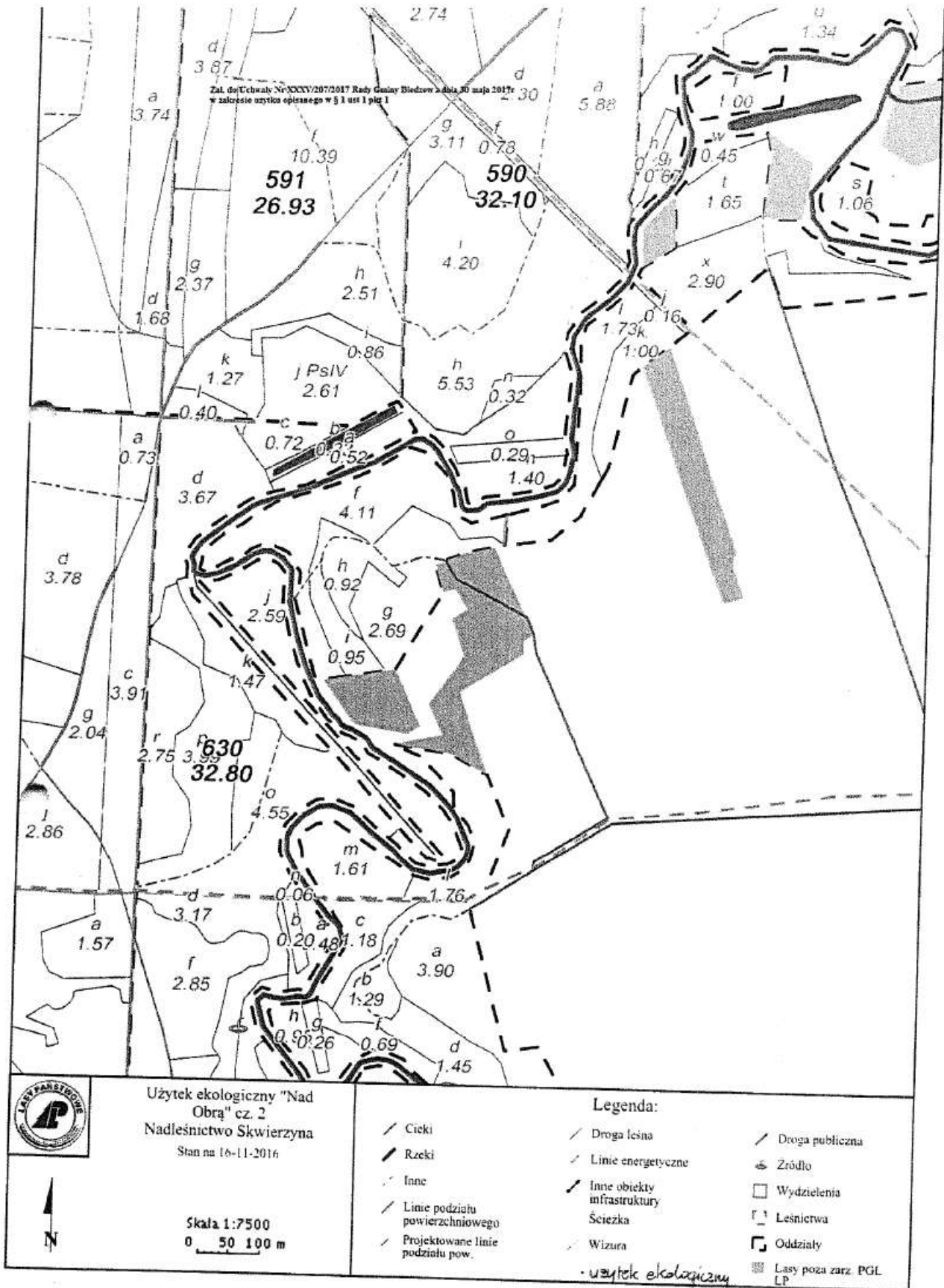
§ 5. Z dniem wejścia w życie niniejszej uchwały traci moc rozporządzenie Nr 5 Wojewody Lubuskiego z dnia 25 marca 2002 r. (Dz. Urz. Woj. Lubuskiego nr 44 z dnia 19 kwietnia 2002r) w sprawie uznania za użytek ekologiczny, w zakresie opisanym w § 1 ust 1 pkt 2-4 i 6-12. oraz rozporządzenie Nr 1 Wojewody Lubuskiego z dnia 13 stycznia 2004 r. (Dz. Urz. Woj. Lubuskiego nr 3 z dnia 15 stycznia 2004r) w sprawie uznania za użytek ekologiczny, w zakresie opisanym w § 1 ust 1 pkt 10.

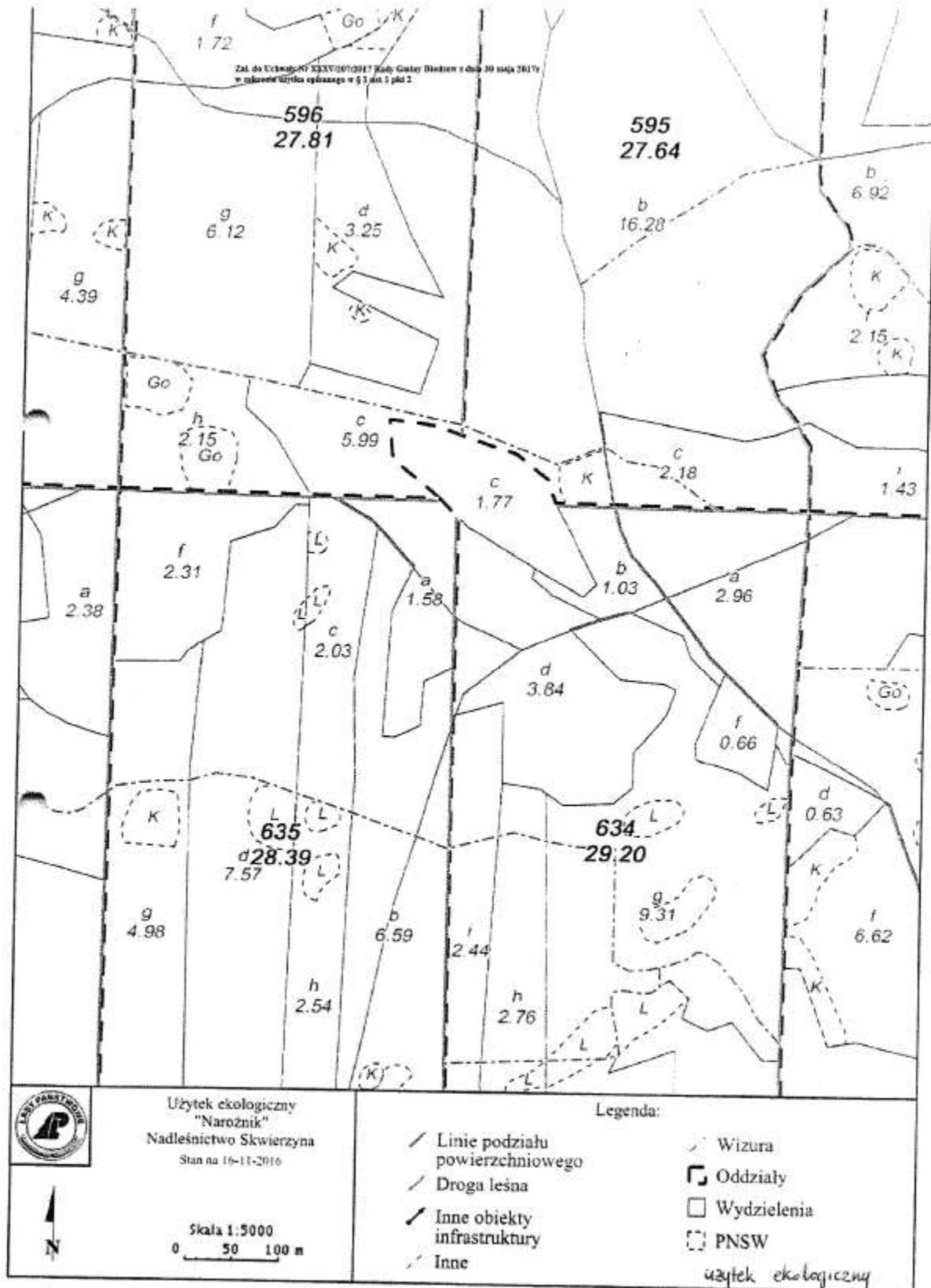
§ 6. Uchwała wchodzi w życie po upływie 14 dni od dnia ogłoszenia w Dzienniku Urzędowym Województwa Lubuskiego.

Przewodniczący Rady
Gminy Bledzew

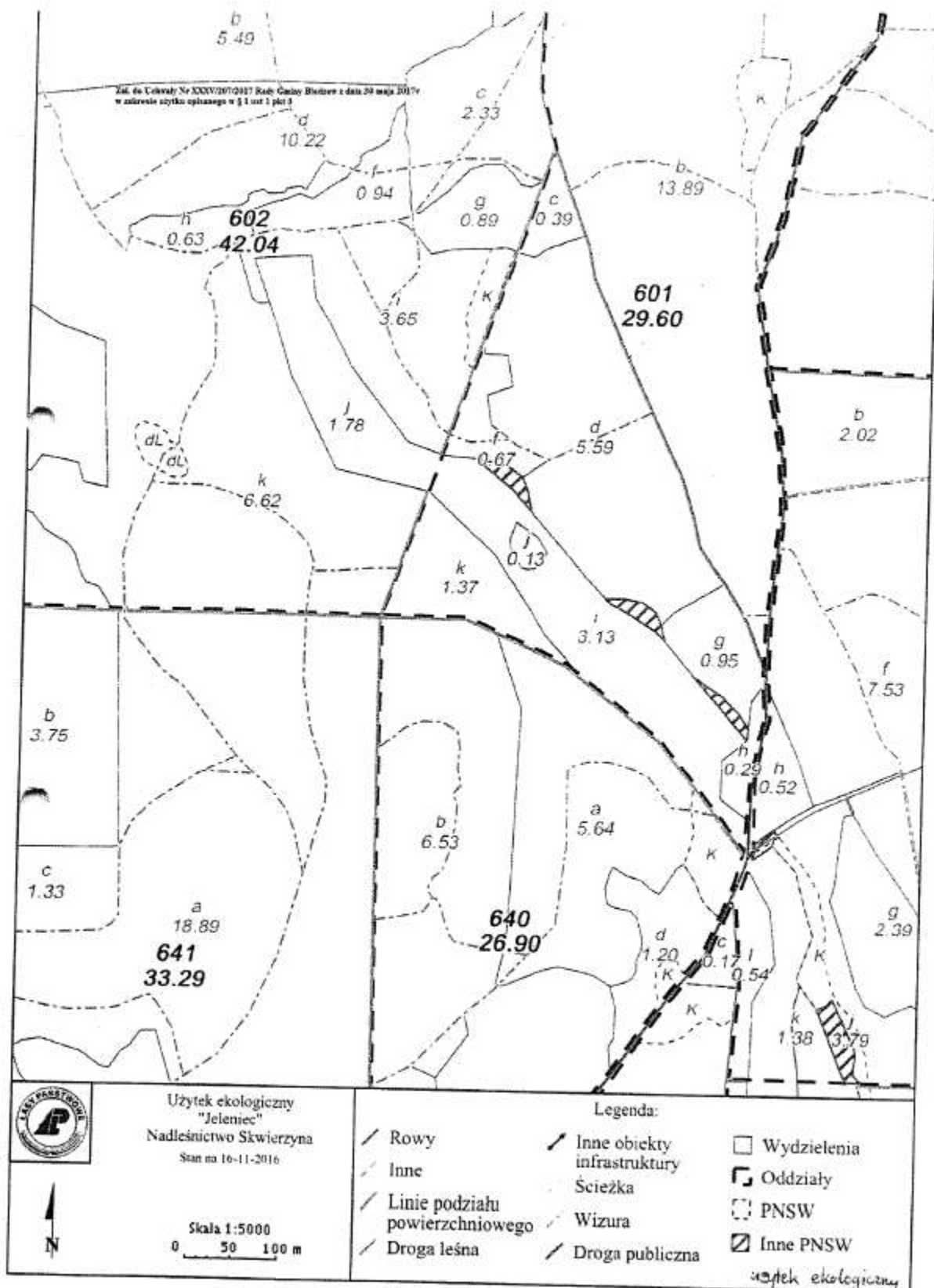
Mieczysław Wirszyc

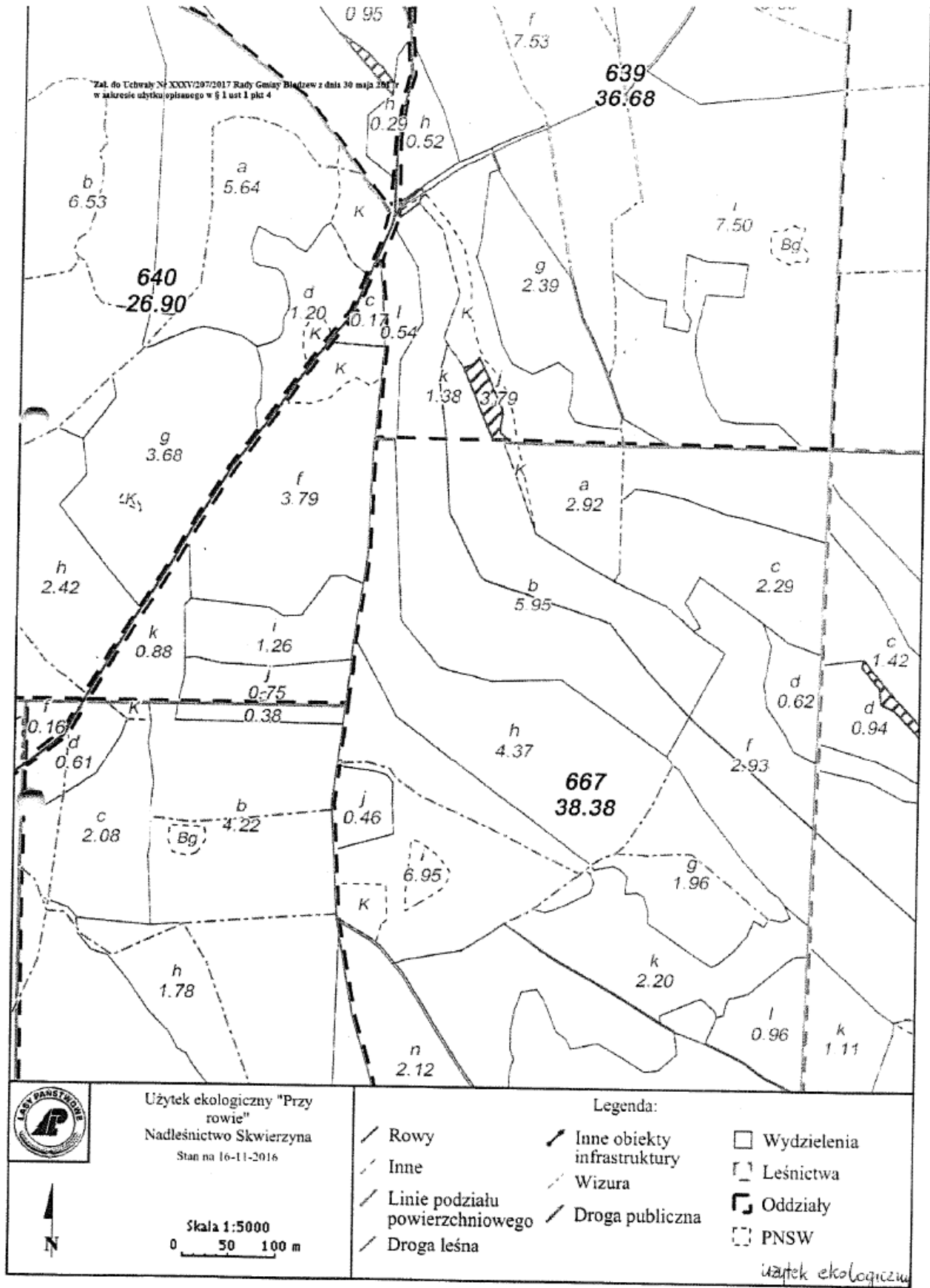




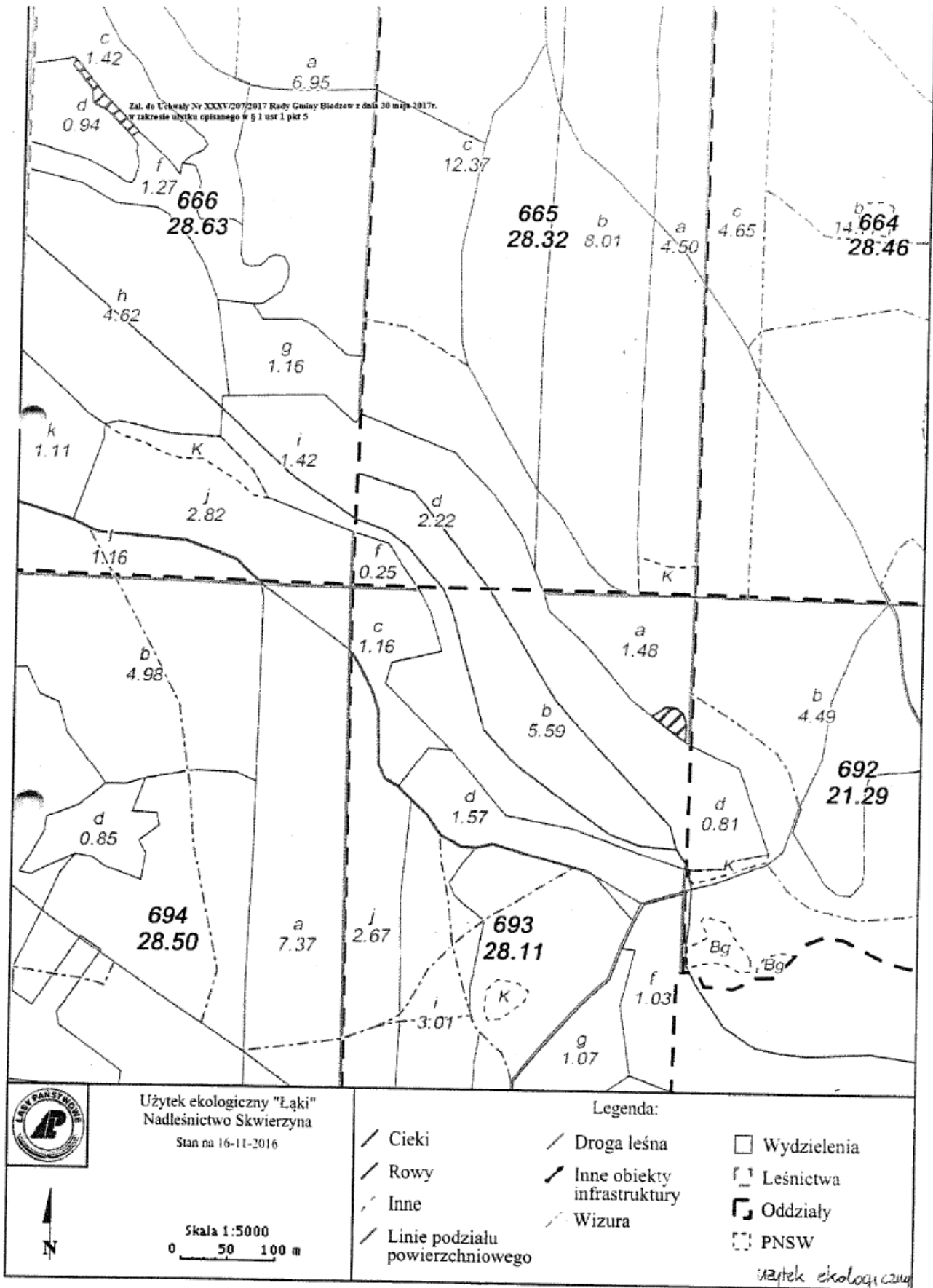


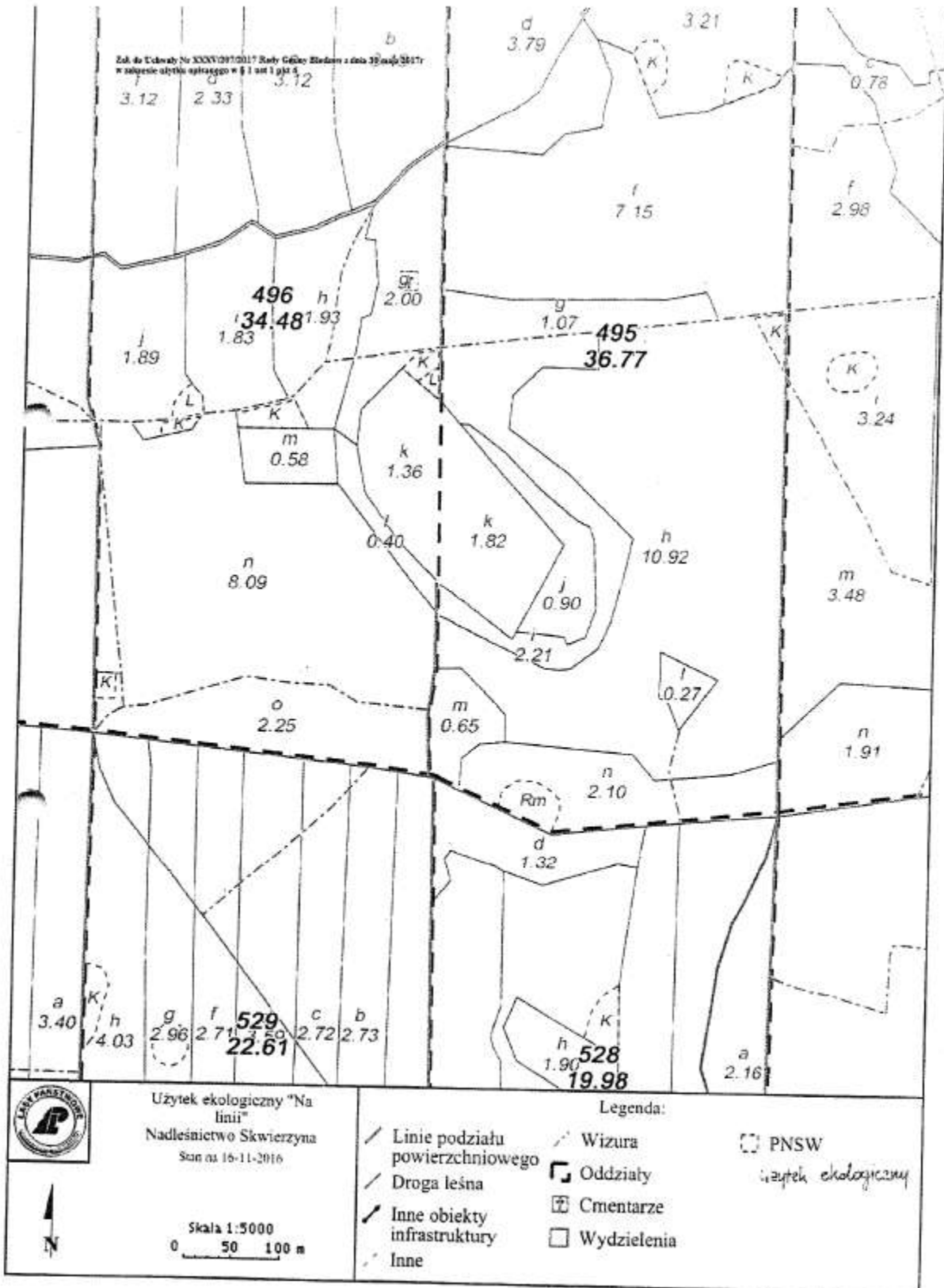
07



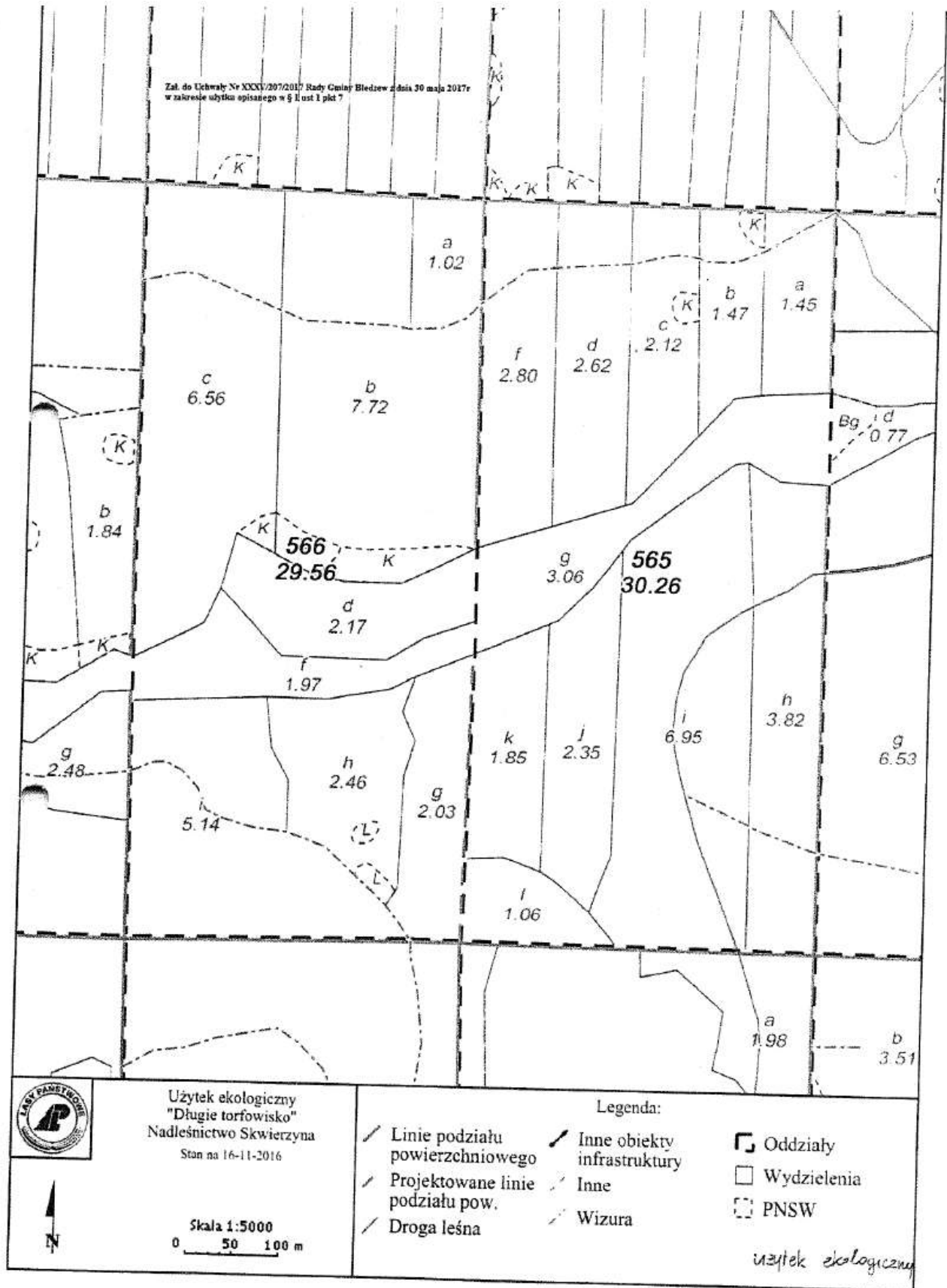


92

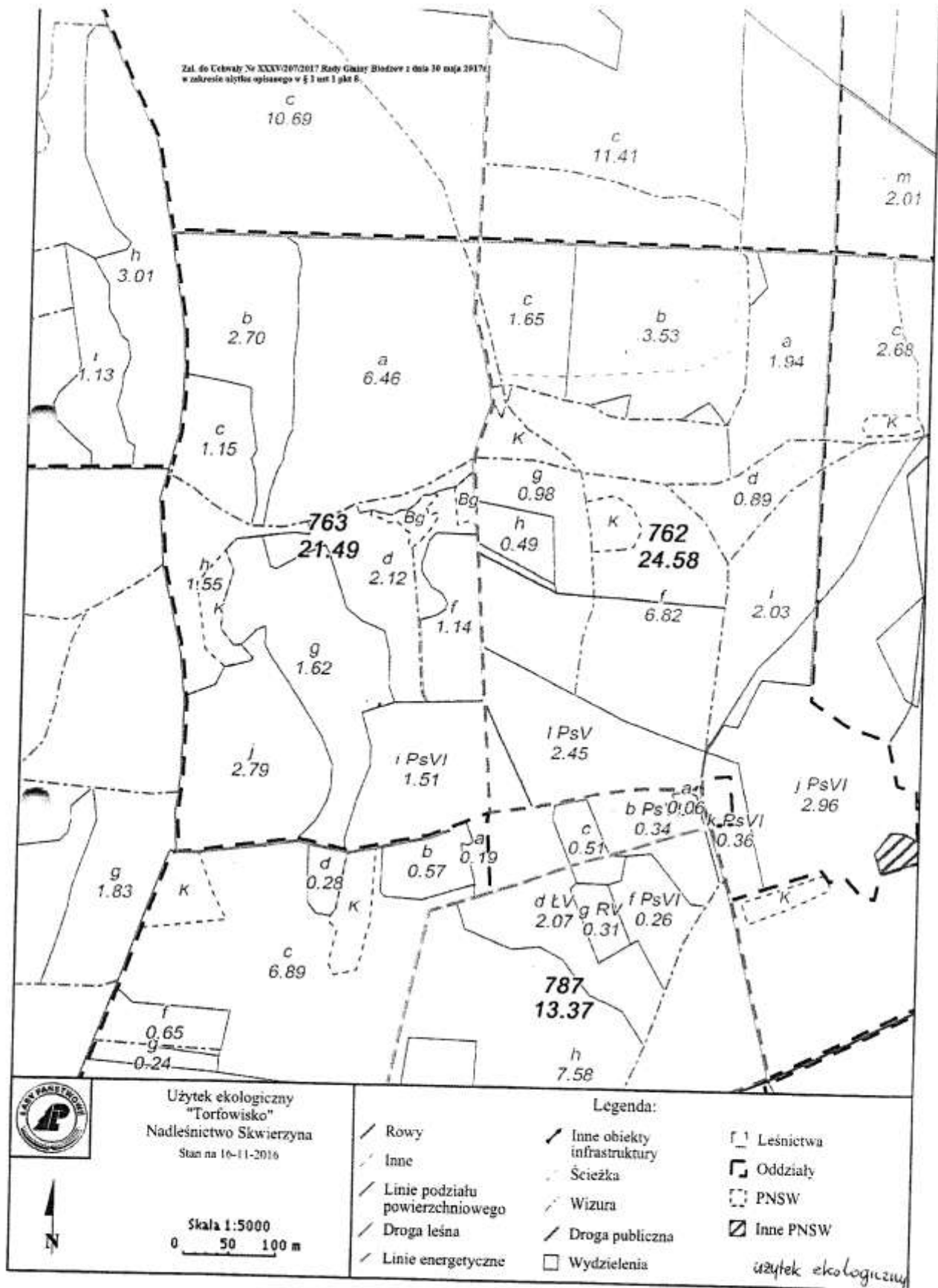




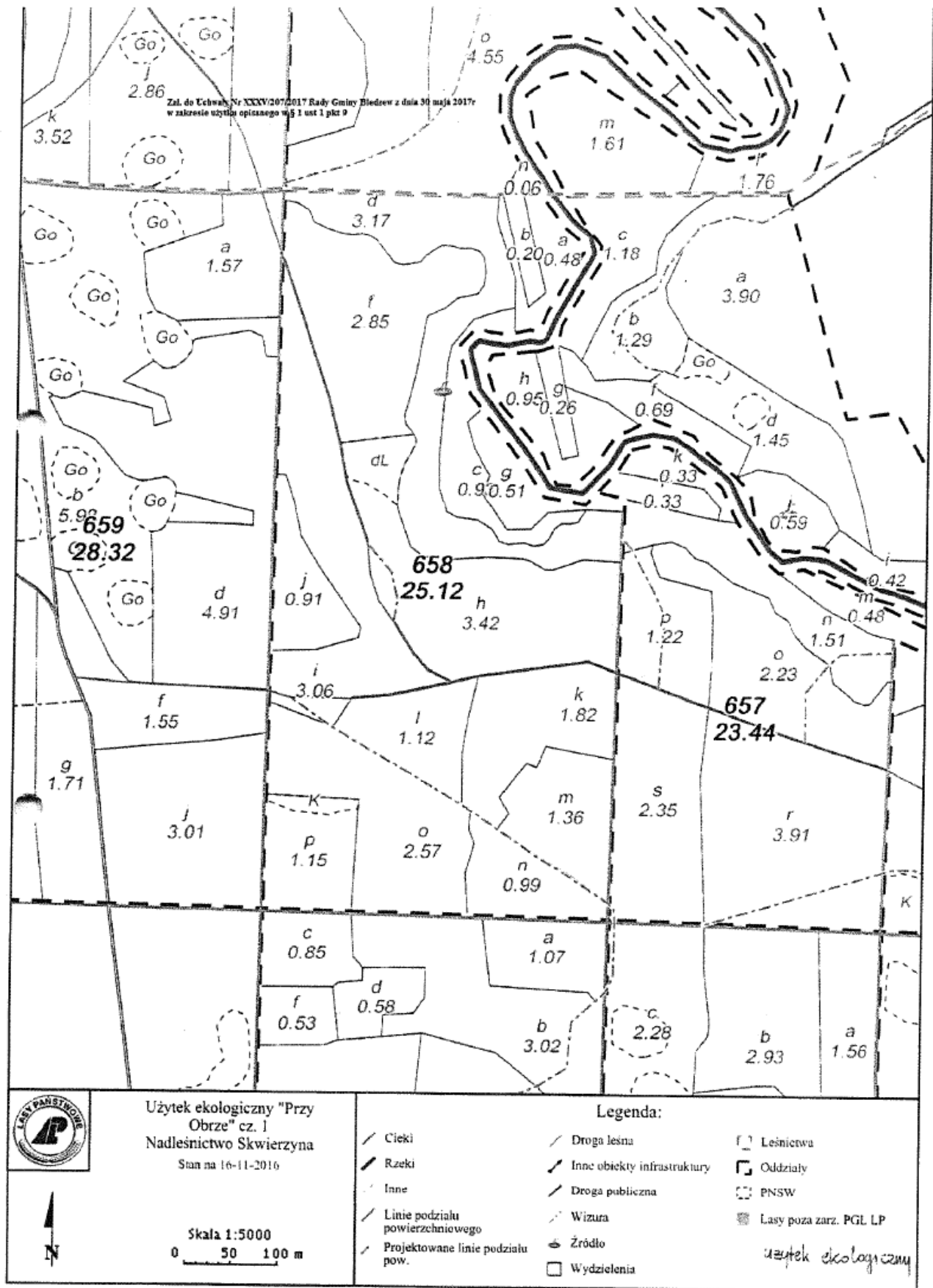
94

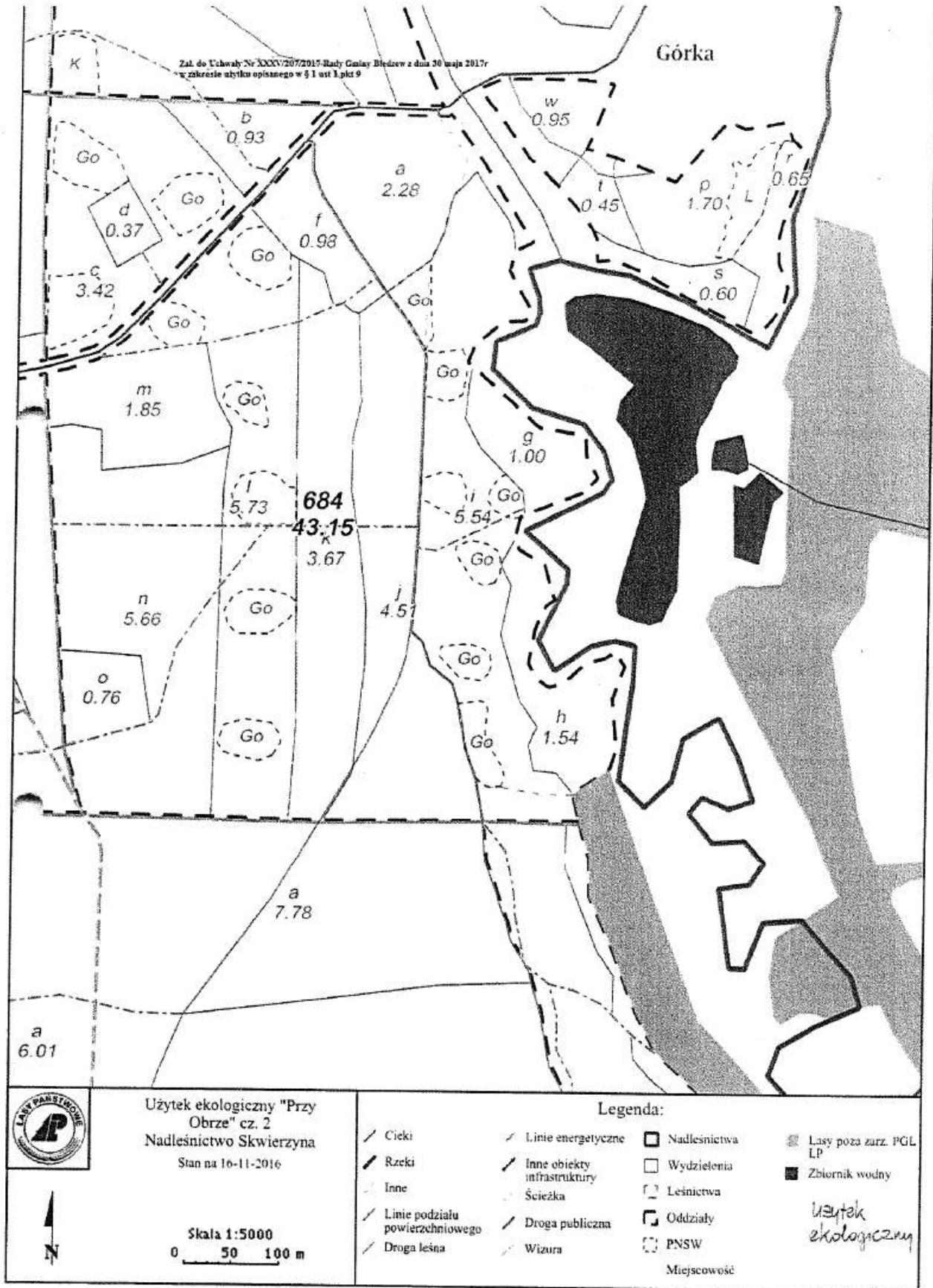


g

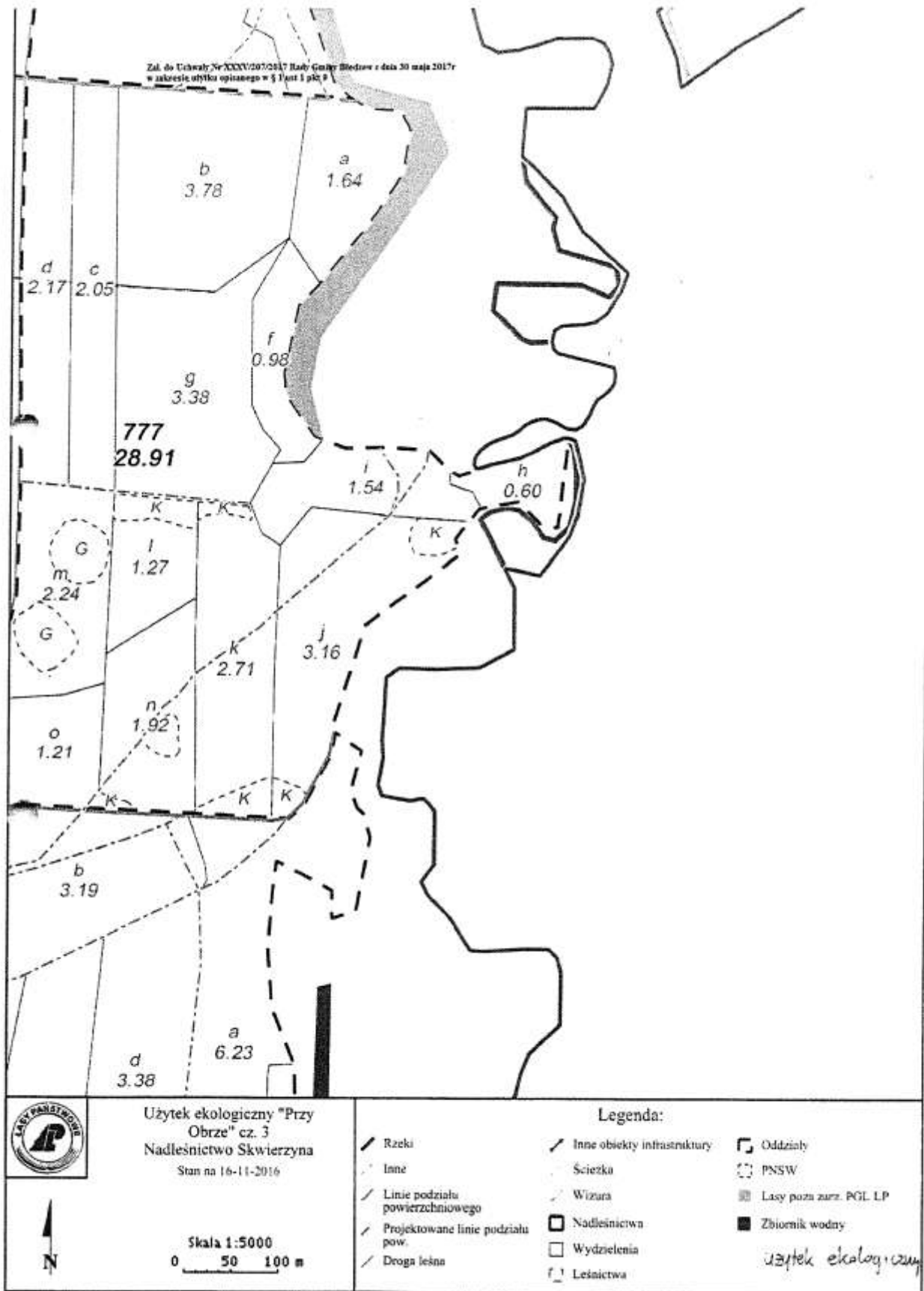


09

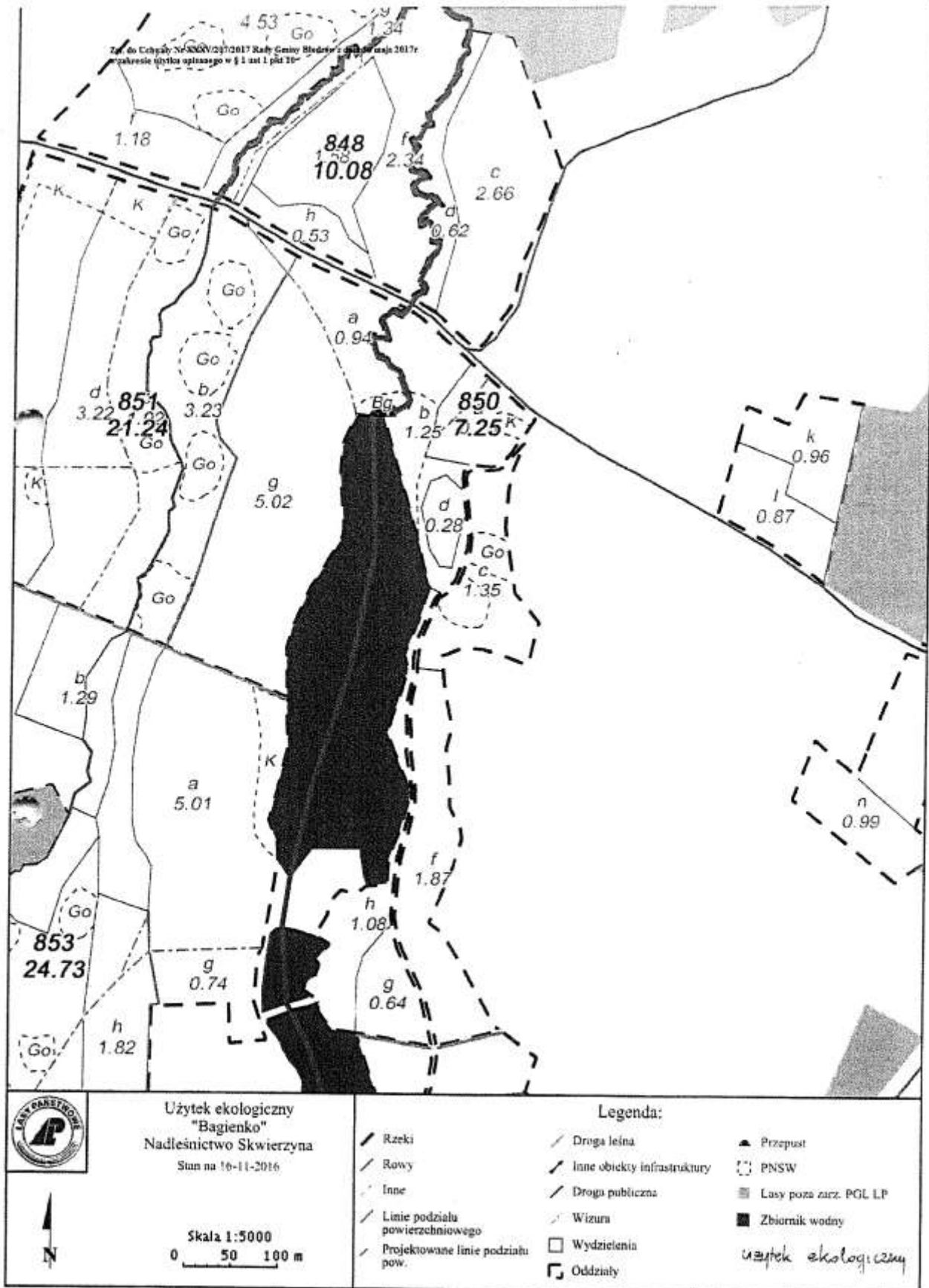


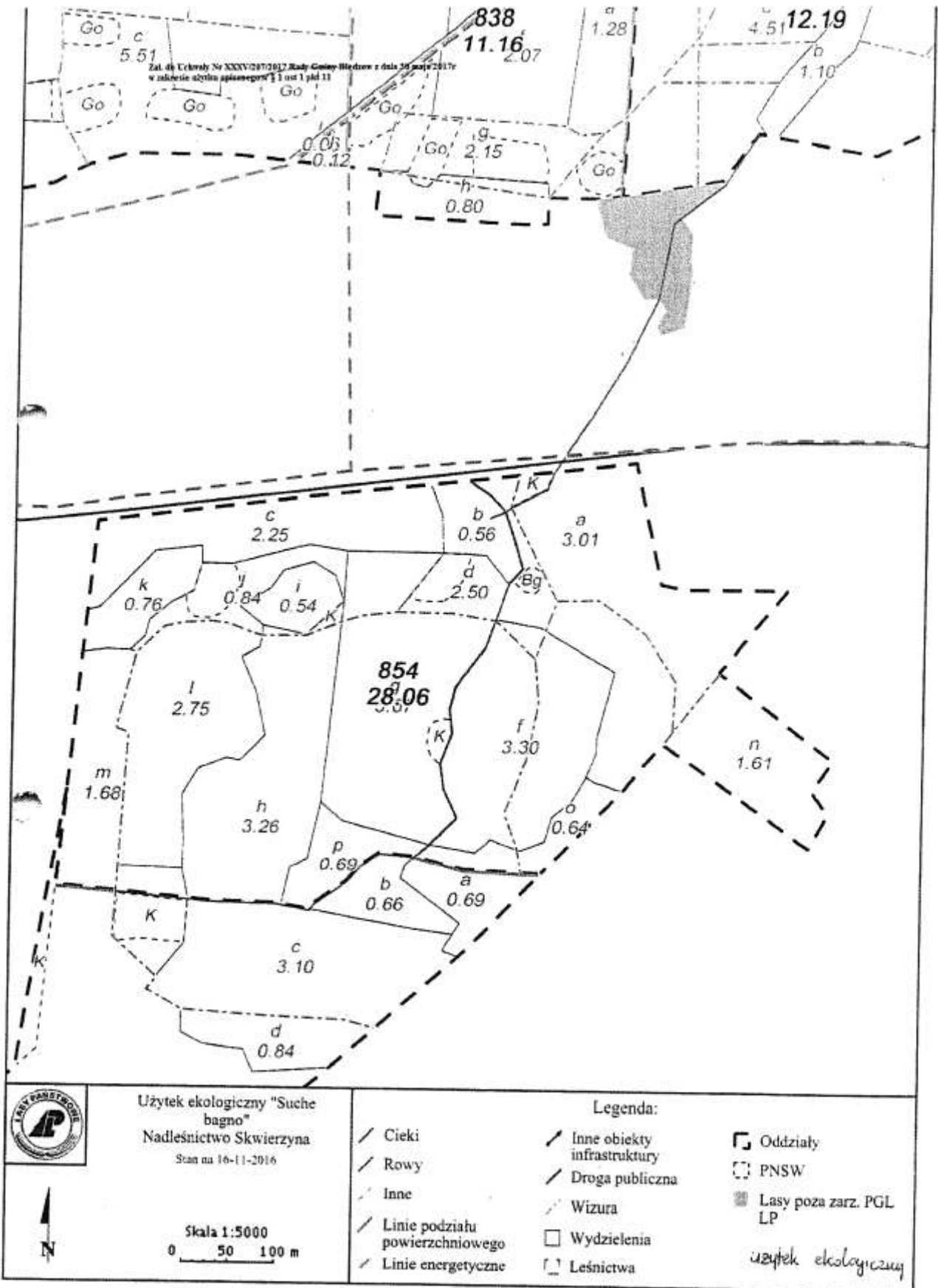


Handwritten signature or mark.



↗





01

