



DZIENNIK URZĘDOWY

WOJEWÓDZTWA LUBUSKIEGO

Gorzów Wielkopolski, dnia 31 grudnia 2014 r.

Poz. 2490

UCHWAŁA NR LI/243/2014 RADY GMINY GUBIN

z dnia 12 listopada 2014 r.

w sprawie zaliczenia dróg do kategorii dróg gminnych i ustaleniu ich przebiegu

Na podstawie art. 18 ust. 2 pkt 15 i art. 40. ust 1 ustawy z dnia 8 marca 1990r. o samorządzie gminnym (tekst jedn.: Dz. U. z 2013r. poz. 594 z późn. zm.) oraz art. 7 ustawy z dnia 21 marca 1985r. o drogach publicznych (tekst jedn.: Dz. U. z 2013r. poz. 260 z późn. zm.) po zasięgnięciu opinii Zarządu Powiatu Krośnieńskiego, Rada Gminy Gubin uchwala, co następuje:

§ 1. Zalicza się drogi wyszczególnione w załączniku nr 1 do uchwały do kategorii dróg gminnych. Przebieg dróg określają załączniki graficzne nr 2 do uchwały.

§ 2. Szczegółowe położenie i przebieg dróg wymienionych w §1 jest oznaczona na mapach stanowiących załącznik do niniejszej uchwały.

§ 3. Wykonanie uchwały powierza się Wójtowi Gminy Gubin.

§ 4. Uchwała wchodzi w życie po upływie 14 dni od ogłoszenia w Dzienniku Urzędowym Województwa Lubuskiego.

Przewodniczący Rady

Zbigniew Zygałło

ZAŁĄCZNIK Nr 1 do UCHWAŁY Nr 11124312014

WYKAZ DRÓG ZLOKALIZOWANYCH W GMINIE GUBIN, KTÓRYM POSTANOWIONO NADAĆ KATEGORIE DRÓG GMINNYCH

Lp.	Miejscowość (lokalizacja)	Nr ewid. działki drogowej	Oznaczenie odcinka drogi		Długość odcinka drogi (mb)	Pow. działki (m ²)	Łączna powierzchnia pasa drogowego (m ²)
			Początek	Koniec			
1. Obręb Bieżyce							
a.	m. Bieżyce	228	0+000.00	0+567.00	567	6538	6538
b.	m. Bieżyce	173	0+000.00	0+668.00	668	4671	4671
c.	m. Bieżyce	262	0+000.00	0+916.00	916	9200	9200
d.	Bieżyce - Żenichów	331	0+000.00	0+988.00	1559	11142	19455
		83	0+988.00	1+559.00		8313	
2. Obręb Brzozów							
a.	m. Brzozów	119	0+000.00	0+490.00	490	5786	5786
b.	m. Brzozów	121	0+000.00	0+400.00	400	4505	4898
		201				393	
3. Obręb Chlebowo							
a.	m. Chlebowo	735	0+000.00	0+295.00	2169	2403	16495
		720	0+295.00	2+169.00		14092	
b.	m. Chlebowo	725/1	0+000.00	0+112.00	623	1592	7638
		734	0+112.00	0+216.00		829	
		725/2	0+216.00	0+347.00		2330	
		729	0+347.00	0+467.00		1480	
		730	0+467.00	0+623.00		1428	
c.	m. Chlebowo	812/2	0+000.00	0+662.00	662	9460	9460
d.	m. Chlebowo	733/2	0+000.00	0+215.00	215	2780	2780
e.	m. Chlebowo	740/2	0+000.00	0+123.00	123	1362	1362
f.	m. Chlebowo	738	0+000.00	0+262.00	262	2964	2964
g.	m. Chlebowo	737	0+000.00	0+128.00	370	1467	3524
		739	0+128.00	0+370.00		2057	
4. Obręb Czarnowice							
a.	Czarnowice - Chociejuw	440/1	0+000.00	2+055.00	2170	20304	21950
		74/5	2+055.00	2+170.00		1646	
5. Obręb Drzeńsk Wielki							
a.	Drzeńsk Wielki - Wałowice	150	0+000.00	0+374.00	2899	2915	25792
		151	0+374.00	0+494.00		4782	
		198	0+494.00	0+596.00		863	
		199	0+596.00	1+941.00		8934	
		76	1+941.00	2+224.00		3205	
		75	2+224.00	2+708.00		3701	
		162	2+708.00	2+899.00		1392	
6. Obręb Gębice							
a.	Gębice - dr. wojew. nr 286	205/5	0+000.00	0+217.00	1708	12845	29648
		233	0+217.00	1+066.00		7079	
		242	1+066.00	1+708.00		9724	
7. Obręb Grochów							
a.	m. Grochów	35	0+000.00	2+097.00	2097	24651	24651
8. Obręb Gubinek							
a.	m. Gubinek	116/3	0+000.00	0+546.00	546	3046	3046
b.	m. Gubinek	109	0+000.00	0+683.00	683	4811	4811
c.	m. Gubinek	110	0+000.00	0+252.00	252	1468	1468
d.	m. Gubinek	111	0+000.00	0+290.00	290	2102	2102
e.	m. Gubinek	113	0+000.00	0+168.00	168	1071	1071

9.	Obręb Jaromirowice						
a.	m. Jaromirowice	192	0+000.00	0+798.00	798	4821	4821
b.	m. Jaromirowice	193	0+000.00	0+787.00	787	5110	5110
c.	m. Jaromirowice	194	0+000.00	0+670.00	670	3782	3782
d.	m. Jaromirowice	195	0+000.00	0+256.00	514	1389	4830
		208	0+256.00	0+514.00		3441	
e.	m. Jaromirowice	203	0+000.00	0+650.00	650	4611	4611
10.	Obręb Komorów						
a.	m. Komorów	146/1	0+000.00	1+368.00	1368	11247	11247
b.	m. Komorów	136	0+000.00	0+389.00	714	7189	10013
		141	0+389.00	0+714.00		2824	
c.	m. Komorów	139	0+000.00	0+221.00	407	1674	2872
		137	0+221.00	0+407.00		1198	
d.	m. Komorów	140	0+000.00	0+091.00	510	359	2000
		143	0+091.00	0+510.00		1641	
11.	Obręb Luboszyce						
a.	Luboszyce - Jazów	73	0+000.00	1+046.00	2459	10656	20519
		81	1+046.00	2+459.00		9863	
12.	Obręb Łomy						
a.	m. Łomy	157	0+000.00	0+658.00	658	7622	7622
b.	m. Łomy	140	0+000.00	0+490.00	490	5766	5766
c.	m. Łomy	139/1	0+000.00	0+168.00	488	1827	6426
		139/2	0+168.00	0+488.00		3599	
13.	Obręb Markosice						
a.	m. Markosice	155/2	0+000.00	0+804.00	804	8898	8898
b.	m. Markosice	154/1	0+000.00	0+359.00	863	2546	6486
		154/2	0+359.00	0+863.00		3920	
14.	Obręb Mielno						
a.	m. Mielno	179/1	0+000.00	0+290.00	598	2112	4109
		179/2	0+290.00	0+598.00		1997	
b.	m. Mielno	171/3	0+000.00	0+886.00	886	9477	9477
c.	m. Mielno	171/4	0+000.00	0+286.00	286	4888	4888
15.	Obręb Polanowice						
a.	m. Polanowice	74	0+000.00	0+477.00	1262	6419	11507
		67	0+477.00	0+1262.00		5088	
16.	Obręb Pole						
a.	m. Pole	166	0+000.00	0+088.00	574	656	4726
		302	0+088.00	0+528.00		3628	
		218	0+528.00	0+574.00		442	
b.	m. Pole	214	0+000.00	0+870.00	870	6831	6831
17.	Obręb Póżna						
a.	m. Póżna	164	0+000.00	1+616.00	1616	12991	12991
18.	Obręb Sękwowice						
a.	m. Sękwowice	170	0+000.00	0+811.00	811	5968	5968
19.	Obręb Stargard Gubiński						
a.	m. Stargard Gubiński	101	0+000.00	0+572.00	572	15927	15927
20.	Obręb Strzegów						
a.	m. Strzegów	300	0+000.00	1+672.00	1672	39152	39152
b.	m. Strzegów	641	0+000.00	0+594.00	594	8539	8539
c.	m. Strzegów	649	0+000.00	0+495.00	495	3579	3579

d.	m. Strzegów	647	0+000.00	0+643.00	1109	4965	9575
		646	0+643.00	1+109.00		4610	
e.	m. Strzegów	630	0+000.00	0+973.00	1148	7205	9416
		528	0+973.00	1+069.00		579	
		634	1+069.00	1+148.00		1632	
21. Obręb Wałowice							
a.	m. Wałowice	80	0+000.00	0+172.00	172	2384	2384
b.	m. Wałowice	164	0+000.00	0+189.00	641	1612	5175
		83	0+189.00	0+641.00		3563	

PRZEWODNICZĄCY RADY

Zbigniew Zygałło



Urząd Gminy Gubin

Załącznik Nr 2 do Uchwały Nr LI.24312014

ZBIORCZE ZESTAWIENIE DRÓG PLANOWANYCH DO ZALICZENIA DO KATEGORII DRÓG GMINNYCH

Urząd Gminy Gubin
Referat Gospodarki Komunalnej
Inwestycji, Działalności Gospodarczej,
Drogownictwa i Zarządzania Nieruchomościami

ul. Obrońców Pokoju 20
66-520 Gubin
tel.: (068) 359 16 40
fax: (068) 359 16 40 wew. 103

e-mail: urzad@gminagubin.pl
www.gminagubin.pl



Urząd Gminy Gubin

ZBIORCZE ZESTAWIENIE DRÓG PLANOWANYCH
DO ZALICZENIA DO KATEGORII DRÓG GMINNYCH

3. Miejscowość Chlebowo
Dz. o nr ewid. 733/2

Urząd Gminy Gubin
Referat Gospodarki Komunalnej
Inwestycji, Działalność Gospodarczej,
Drogownictwa i Zarządzania Nieruchomościami

ul. Obrońców Pokoju 20
65-620 Gubin
tel.: (068) 359 16 40
fax: (068) 359 16 40 wew. 103

e-mail: urzad@gminagubin.pl
www.gminagubin.pl

STAROSTA KROŚNIEŃSKI 66-660 Krosno Odrzańskie ul. Piastów 10 B GK.II.6621.10595/2014.2014		Województwo: lubuskie Powiat: kroczyński Jednostka ewidencyjna: 080205_2, GUBIN Obszar ewidencyjny: 0004, CHLEBÓWO Miejscowość: Chlebowo		URZĄD GMINY GUBIN 66-620 Gubin DĘSZAR WIEJSKI Pokoju 20 Tel./Fax: 68/359 45 46, 68/359 16 40 e-mail: urz@gm.gubin.pl woj. lubuskie			
WYPIS Z REJESTRU GRUNTÓW							
Jednostka rejestrowa gruntów: 0,98							
WŁAŚCICIELE / WŁADAJĄCY:							
właściciel UDZIAŁ: 1/1 GINA GUBIN REGON: 070770250 Siedziba: Obrońców Pokoju 20, 66-620 Gubin							
DZIAŁKI EWIDENCYJNE:							
Ark. mapy	Numer działki ewidencyjnej	Położenie gruntów	Opis użytku	Symbol klas. użytku	Powierzchnia		Numer KW lub oznaczenie dokumentu
					użytku [ha]	działki [ha]	
2	720		Drogi	dr	0,48	0,48	
Id dr: 080205_2.0004.720							
2	725/1		Drogi	dr	0,18	0,18	
Id dr: 080205_2.0004.725/1							
2	725/2		Drogi	dr	0,32	0,32	
Id dr: 080205_2.0004.725/2							
2	720		Drogi	dr	0,18	0,18	
Id dr: 080205_2.0004.720							
2	730		Drogi	dr	0,16	0,16	
Id dr: 080205_2.0004.730							
2	733/2		Drogi	dr	0,34	0,34	
Id dr: 080205_2.0004.733/2							
2	734		Drogi	dr	0,06	0,06	
Id dr: 080205_2.0004.734							
2	735		Drogi	dr	0,18	0,18	
Id dr: 080205_2.0004.735							
2	737		Drogi	dr	0,14	0,14	
Id dr: 080205_2.0004.737							
2	738		Drogi	dr	0,32	0,32	
Id dr: 080205_2.0004.738							
2	739		Drogi	dr	0,20	0,20	
Id dr: 080205_2.0004.739							
2	740/2		Drogi	dr	0,10	0,10	
Id dr: 080205_2.0004.740/2							
2	812/2		Drogi	dr	0,76	0,76	
Id dr: 080205_2.0004.812/2							
Łączna powierzchnia wybranych działek:					3,50		
Całkowita powierzchnia jednostki rejestrowej:					28,28		

strona: 1



Urząd Gminy Gubin

ZBIORCZE ZESTAWIENIE DRÓG PLANOWANYCH
DO ZALICZENIA DO KATEGORII DRÓG GMINNYCH

3. Miejscowość Chlebowo
Dz. o nr ewid. 812/2

Urząd Gminy Gubin
Referat Gospodarki Komunalnej
Inwestycji, Działalność Gospodarczej,
Drogownictwa i Zarządzania Nieruchomościami

ul. Odrońców Piłkaju 20
66-620 Gubin
tel.: (068) 359 16 40
fax: (068) 359 16 40 wew. 103

e-mail: urzad@gminagubin.pl
www.gminagubin.pl

STAROSTA KROŚNIENSKI 66-660 Krosno Odrzańskie ul. Piastów 10 B GK.II.6621.10595/2014.2014		Województwo: Lubuskie Powiat: krośnieński Jednostka ewidencyjna: 080205 Obręb ewidencyjny: 0004-CHLEBOWO Miejscowość: Chlebowo		URZĄD GMINY GUBIN 66-620 Gubin GUBIN - OBSZAR WIEJSKI 24 7 70 00 339 45 46, 68/239 16 40 gmina.gubin.pl woj.lubuskie			
WYPIS Z REJESTRU GRUNTÓW							
Jednostka rejestrowa gruntów: G.98							
WŁAŚCICIELE / WŁADAJĄCY:							
właściciel UDZIAŁ: 1/1 GMINA GUBIN REGON:970770250 Siedziba: Obrońców Pokoju 20, 66-620 Gubin							
DZIAŁKI EWIDENCYJNE:							
Ark. mapy	Numer działki ewidencyjnej	Położenie gruntów	Opis użytku	Symbol klasoużytku	Powierzchnia		Numer KW lub oznaczenie dokumentu
					użytku [ha]	działki [ha]	
2	720		Drogi	dr	0,48	0,48	
Id dz: 080205_2.0004.720							
2	725/1		Drogi	dr	0,18	0,18	
Id dz: 080205_2.0004.725/1							
2	725/2		Drogi	dr	0,32	0,32	
Id dz: 080205_2.0004.725/2							
2	729		Drogi	dr	0,18	0,18	
Id dz: 080205_2.0004.729							
2	730		Drogi	dr	0,16	0,16	
Id dz: 080205_2.0004.730							
2	733/2		Drogi	dr	0,34	0,34	
Id dz: 080205_2.0004.733/2							
2	734		Drogi	dr	0,08	0,08	
Id dz: 080205_2.0004.734							
2	735		Drogi	dr	0,18	0,18	
Id dz: 080205_2.0004.735							
2	737		Drogi	dr	0,14	0,14	
Id dz: 080205_2.0004.737							
2	738		Drogi	dr	0,32	0,32	
Id dz: 080205_2.0004.738							
2	739		Drogi	dr	0,29	0,29	
Id dz: 080205_2.0004.739							
2	740/2		Drogi	dr	0,10	0,10	
Id dz: 080205_2.0004.740/2							
2	812/2		Drogi	dr	0,76	0,76	
Id dz: 080205_2.0004.812/2							
Łączna powierzchnia wybranych działek:					3,63		
Całkowita powierzchnia jednostki rejestrowej:					28,28		



Urząd Gminy Gubin

ZBIORCZE ZESTAWIENIE DRÓG PLANOWANYCH
DO ZALICZENIA DO KATEGORII DRÓG GMINNYCH

3. Miejscowość Chlebowo

Dz. o nr ewid. 725/1, 758/2, 729, 730 i 734

Urząd Gminy Gubin
Referat Gospodarki Komunalnej
Inwestycji, Działalności Gospodarczej,
Drogownictwa i Zarządzania Nieruchomościami

ul. Odrońców Pokoju 20
66-420 Gubin
tel.: (068) 359 16 40
fax: (068) 359 16 40 wew. 103

e-mail: urzad@gminagubin.pl
www.gminagubin.pl

STAROSTA KROŚNIENSKI 66-660 Krosno Odrzańskie ul. Piastów 10 B GK.II.6621.10595/2014.2014		Województwo: lubuskie Powiat: krośnieński Jednostka ewidencyjna: 080205_2, GUBIN - OBSZAR WIEJSKI Dział ewidencyjny: 0004, CHLEBOWO Miejscowość: Chlebowo		URZĄD GMINY GUBIN 66-620 Gubin Obrońców Pokoju 20 Tel./Fax: 68/359 45 46, 68/359 16 40 e-mail: biuro@gmina.gubin.pl www.gmina.gubin.pl			
WYPIS Z REJESTRU GRUNTÓW							
Jednostka rejestrowa gruntów: G.98							
WŁAŚCICIELE / WŁADAJĄCY:							
Właściciel UDZIAŁ: 1/1 GMINA GUBIN REGON:975770250 Siedziba: Obrońców Pokoju 20, 66-620 Gubin							
DZIAŁKI EWIDENCYJNE:							
Arb. mapy	Numer działki ewiden- cyjnej	Położenie gruntów	Opis użytku	Symbol klasoużytku	Powierzchnia		Numer KW lub oznaczenie dokumentu
					użytku [ha]	działki [ha]	
2	720		Drogi	dr	0,48	0,48	
id cz: 080205_2.0004.720							
2	725/1		Drogi	dr	0,18	0,18	
id cz: 080205_2.0004.725/1							
2	725/2		Drogi	dr	0,32	0,32	
id cz: 080205_2.0004.725/2							
2	729		Drogi	dr	0,18	0,18	
id cz: 080205_2.0004.729							
2	730		Drogi	dr	0,16	0,16	
id cz: 080205_2.0004.730							
2	733/2		Drogi	dr	0,34	0,34	
id cz: 080205_2.0004.733/2							
2	734		Drogi	dr	0,08	0,08	
id cz: 080205_2.0004.734							
2	735		Drogi	dr	0,18	0,18	
id cz: 080205_2.0004.735							
2	737		Drogi	dr	0,14	0,14	
id cz: 080205_2.0004.737							
2	738		Drogi	dr	0,32	0,32	
id cz: 080205_2.0004.738							
2	739		Drogi	dr	0,29	0,29	
id cz: 080205_2.0004.739							
2	740/2		Drogi	dr	0,10	0,10	
id cz: 080205_2.0004.740/2							
2	812/2		Drogi	dr	0,76	0,76	
id cz: 080205_2.0004.812/2							
Łączna powierzchnia wybranych działek:					3,53		
Całkowita powierzchnia jednostki rejestrowej:					28,28		



Urząd Gminy Gubin

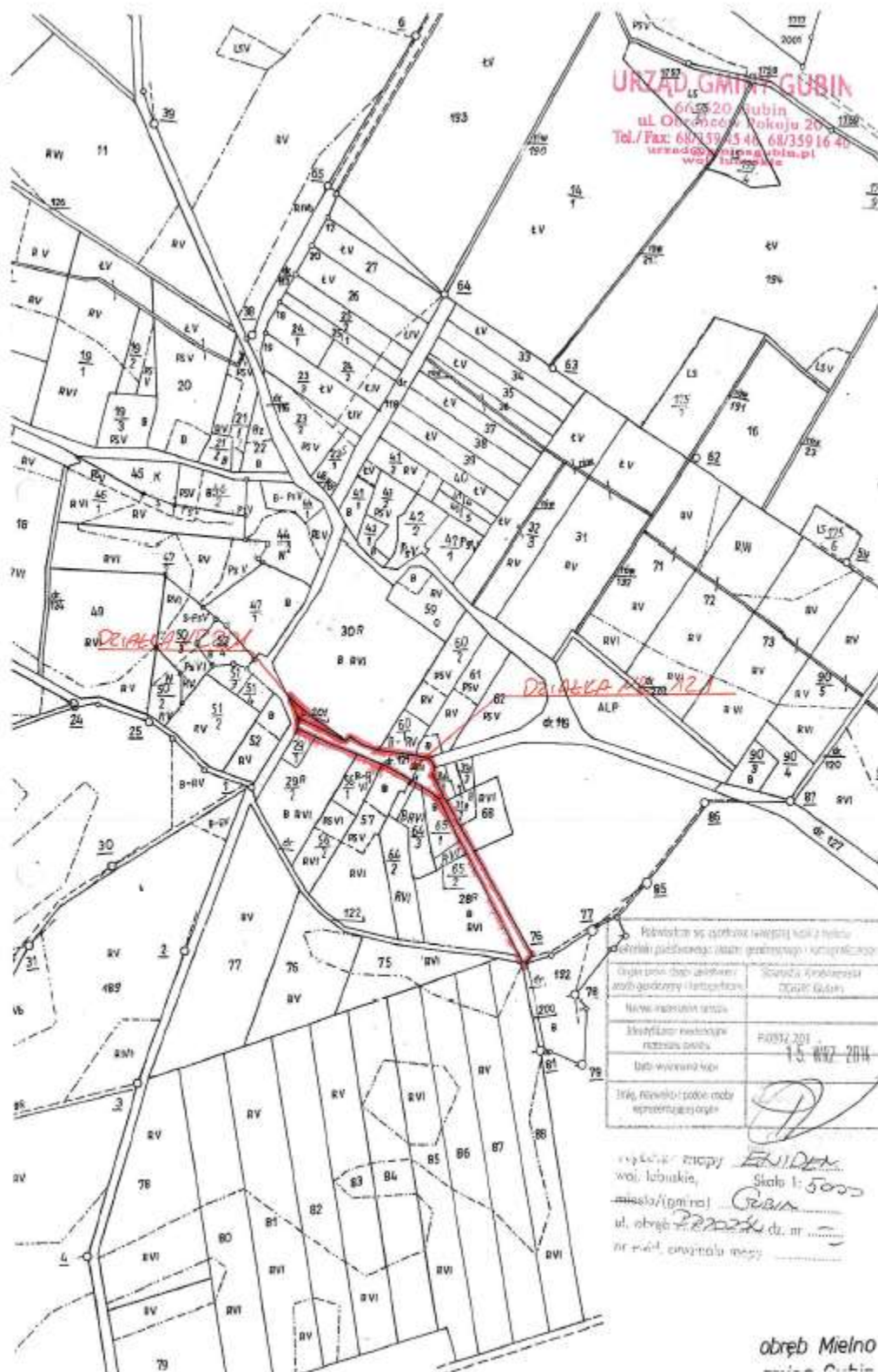
ZBIORCZE ZESTAWIENIE DRÓG PLANOWANYCH
DO ZALICZENIA DO KATEGORII DRÓG GMINNYCH

3. Miejscowość Chlebowo
Dz. o nr ewid. 720 i 735

Urząd Gminy Gubin
Referat Gospodarki Komunalnej
Inwestycji, Działalności Gospodarczej,
Drogowstwa i Zarządzania Nieruchomościami

ul. Odrońców Pokoju 20
66-420 Gubin
tel.: (068) 359 16 40
fax: (068) 359 16 49 www. 103

e-mail: urzad@gminagubin.pl
www.gminagubin.pl



STAROSTA KROŚNIENSKI 66-660 Krosno Odrzańskie ul. Piastów 10 B GK.II.6621.10594/2014.2014		Województwo: lubuskie Powiat: krośnieński Jednostka ewidencyjna: 080205 Obręb ewidencyjny: 0002, BRZOSZÓW Miejscowość: Brzozów		URZĄD GMINY GUBIN OBSZAR WIEJSKI 66-620 Gubin ul. Obrońców Pokoju 20 Tel./ Fax: 68/359 45 46, 68/359 16 40 www.gmina-gubin.pl woj. lubuskie			
WYPIS Z REJESTRU GRUNTÓW							
Jednostka rejestrowa gruntów: G.24							
WŁAŚCICIELE / WŁADAJĄCY:							
właściciel UDZIAŁ: 1/1 GMINA GUBIN REGON:970770250 Siedziba: Obrońców Pokoju 20, 66-620 Gubin							
DZIAŁKI EWIDENCYJNE:							
Ark. mapy	Numer działki ewidencyjnej	Położenie gruntów	Opis użytku	Symbol klasoużytku	Powierzchnia		Numer KW lub oznaczenie dokumentu
					użytku [ha]	działki [ha]	
2	201		Drogi	dr	0.12	0.12	
Łączna powierzchnia wybranych działek: 0.12 Całkowita powierzchnia jednostki rejestrowej: 2.58							

W dniu: 2014-09-16
 dokument sporządzony przez: Renata Sojta




(podpis)

Gubin, dnia: 2014-09-16

.....
 (imię i nazwisko osoby uprawnionej)

STAROSTA KROŚNIEŃSKI 66-660 Krosno Odrzańskie ul. Piastów 10 B GK.II.6621.10593/2014.2014		Województwo: lubuskie Powiat: krośnieński Jednostka ewidencyjna: 080205_2, GUBIN - OBSZAR WIEJSKI Obsz. ewidencyjny: 0002, BRZÓZÓW Miejscowość: Brzozów		URZĄD GMINY GUBIN Gubinek 1 Obronców Pokoju 20 Tel./Fax: 68/359 45 46, 68/359 16 40 www.gminagubin.pl woj. lubuskie			
WYPIS Z REJESTRU GRUNTÓW							
Jednostka rejestrowa gruntów: G.35							
WŁAŚCICIELE / WŁADAJĄCY:							
właściciel UDZIAŁ: 1/1 GMINA GUBIN REGON:970770250 Siedziba: Obronców Pokoju 20, 66-620 Gubin							
DZIAŁKI EWIDENCYJNE:							
Ark. mapy	Numer działki ewidencyjnej	Położenie gruntów	Opis użytku	Symbol klasycyztku	Powierzchnia		Numer KW lub oznaczenie dokumentu
					użytku [ha]	działki [ha]	
2	121		Drugi	dr	0,54	0,54	
Id dr: 080205_2.0902.121							
Łączna powierzchnia wybranych działek					0,54		
Całkowita powierzchnia jednostki rejestrowej:					8,14		

W dniu: 2014-09-16
 dokument sporządzony przez: Renata Spyta



(podpis)

Gubin, dnia: 2014-09-16

(druk / nazwisko osoby upoważnionej)



Urząd Gminy Gubin

ZBIORCZE ZESTAWIENIE DRÓG PLANOWANYCH
DO ZALICZENIA DO KATEGORII DRÓG GMINNYCH

2. Miejscowość Brzozów
Dz. o nr ewid. 121 i 201

Urząd Gminy Gubin
Referat Gospodarki Komunalnej
Inwestycji, Działalności Gospodarczej,
Drogownictwo i Zarządzania Nieruchomościami

ul. Obrońców Pokoju 20
66-420 Gubin
tel.: (068) 359 15-40
fax: (068) 359 15 40 wew. 103

e-mail: urzad@gminagubin.pl
www.gminagubin.pl

STAROSTA KROŚNIEŃSKI 66-660 Krosno Odrzańskie ul. Piastów 10 B GK.II.6621.10592/2014.2014		Województwo: lubuskie Powiat: krośnieński Jednostka ewidencyjna: 080205_2, GUBIN Dział ewidencyjny: 0002, BRZOZÓW Miejscowość: Brzozów		URZĄD GMINY GUBIN 66-620 Gubin ul. Obronców Pokoju 20 QBSZAR WIEJSKI tel. 68/35916 40 e-mail: gubin@gubin.pl www.gubin.pl			
WYPIS Z REJESTRU GRUNTÓW							
Jednostka rejestrowa gruntów: G.35							
WŁAŚCICIELE / WŁADAJĄCY:							
właściciel UDZIAŁ: 1/1 GMINA GUBIN REGON: 970770250 Siedziba: Obronców Pokoju 20, 66-620 Gubin							
DZIAŁKI EWIDENCYJNE:							
Art. mapy	Numer działki ewidencyjnej	Położenie gruntów	Opis użytku	Symbol klasoużytku	Powierzchnia		Numer KW lub oznaczenie dokumentu
					użytku [ha]	działki [ha]	
2	119		Drogi	dr	1,04	1,04	
Idz: 080205_2.0002.119							
Łączna powierzchnia wybranych działek:					1,04		
Całkowita powierzchnia jednostki rejestrowej:					8,14		

W dniu: 2014-09-16

dokument sporządzony przez: Renata Spyta



(podpis)

Gubin, dnia: 2014-09-16

.....
 (imię / nazwisko osoby uprawnionej)



Urząd Gminy Gubin

ZBIORCZE ZESTAWIENIE DRÓG PLANOWANYCH
DO ZALICZENIA DO KATEGORII DRÓG GMINNYCH

2. Miejscowość Brzozów
Dz. o nr ewid. 119

Urząd Gminy Gubin
Referat Gospodarki Komunalnej
Inwestycji, Działalności Gospodarczej,
Drogownictwa i Zarządzania Nieruchomościami

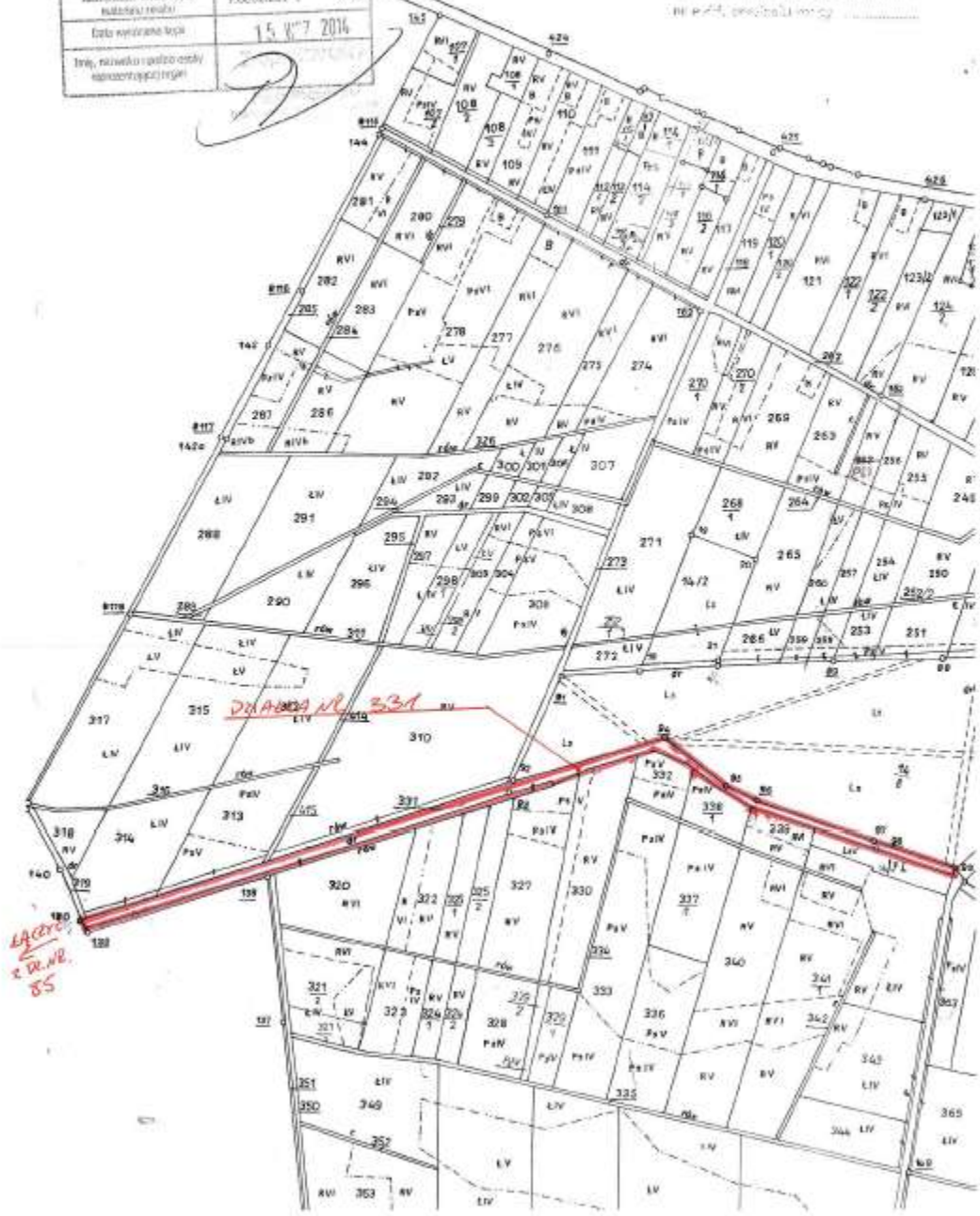
ul. Obrońców Pokoju 20
66-620 Gubin
tel.: (068) 359 16 40
fax: (068) 359 16 40 wew. 103

e-mail: urzad@gminagubin.pl
www.gminagubin.pl

URZĄD GMINY GUBIN

66-620 Gubin
ul. Obruszców 7a
Tel./Fax: 66/359 41 46, 66/359 16 40
KRS: 0000230744
NIP: 661-000-0000
woj. lubuskie, gmina Gubin
powiat (gmina) Gubin
ul. Obruszców 7a, nr 7a
NIP: 661-000-0000

Potwierdzam, że zgodność niniejszej kopii z oryginałem materiału planistycznego została sprawdzona i jest zgodna z oryginałem.	
Organ planistyczny powołany przez gminę i województwo	Rada Gminy Gubin
Nazwa nieruchomości	146 00
Identyfikator nieruchomości katastralny/realny	9.0802.201 - 6200
Data wyznaczenia kopii	15.07.2016
Imię, nazwisko i podpis osoby odpowiedzialnej	



STAROSTA KROŚNIENSKI 66-660 Krosno Odrzańskie ul. Plastów 10 B GK.II.6621.10590/2014.2014		Województwo: lubuskie Powiat: krośnienski Jednostka ewidencyjna: 080205_2/GUBIN Obszr ewidencyjna: 0001, BIEŻYCE Miejscowość: Bieżyce		URZĄD GMINY GUBIN 66-520 Gubin ul. Obrońców Pokoju 20 14-100 GUBIN tel. 71 359 16 40 www.gmina-gubin.pl www.lubuskie.pl			
WYPIS Z REJESTRU GRUNTÓW							
Jednostka rejestrowa gruntów: G.73							
WŁAŚCICIELE / WŁADAJĄCY:							
właściciel UDZIAŁ: 1/1 GMINA GUBIN REGON:970770250 Siedziba: Obrońców Pokoju 20, 66-520 Gubin							
DZIAŁKI EWIDENCYJNE:							
Ark. mapy	Numer działki ewiden- cyjnej	Położenie gruntów	Opis użytku	Symbol klasoużytku	Powierzchnia		Numer KW lub oznaczenie dokumentu
					użytku [ha]	działki [ha]	
2	118		Drogi	dr	0,1400	0,1400	
kl. dz.: 080205_2.0001.118							
2	331		Drogi	dr	1,0400	1,0400	
kl. dz.: 080205_2.0001.331							
Łączna powierzchnia wybranych działek:					1,1800		
Całkowita powierzchnia jednostki rejestrowej:					18,3333		

W dniu: 2014-09-16

dokument sporządzony przez: Renata Spylis



(podpis)

Gubin, dnia: 2014-09-16

.....
 (miejsce / nazwisko osoby uprawnionej)

STAROSTA KROŚNIEŃSKI 66-660 Krosno Odrzańskie ul. Piastów 10 B GK.II.6621.10591/2014.2014		Województwo: lubuskie Powiat: krośnieński Jednostka ewidencyjna: 080205_2, GUBIN - OBSZAR WIEJSKI Obręb ewidencyjny: 0044, ŻENICHÓW Miejscowość: Żenichów		URZĄD GMINY GUBIN 66-620 Gubin ul. Odrońców Pokoju 20 tel. 71 73 46 68/359 16 40 urzadz@gmina-gubin.pl woj. lubuskie			
WYPIS Z REJESTRU GRUNTÓW							
Jednostka rejestrowa gruntów: G.32							
WŁAŚCICIELE / WŁADAJĄCY:							
właściciel UDZIAŁ: 1/1 GMINA GUBIN REGON:970770250 Siedziba: Odrońców Pokoju 20, 66-620 Gubin							
DZIAŁKI EWIDENCYJNE:							
Ark. mapy	Numer działki ewidencyjnej	Położenie gruntów	Opis użytku	Symbol klasoużytku	Powierzchnia		Numer KW lub oznaczenie dokumentu
					użytku [ha]	działki [ha]	
1	63		Drogi	dr	1.05	1.05	
Idr: 080205_2.0044.83							
Łączna powierzchnia wybranych działek:					1.05		
Całkowita powierzchnia jednostki rejestrowej:					4.23		

W dniu: 2014-09-16

dokument sporządzony przez: **Renata Spyta**


(podpis)

Gubin, dnia: 2014-09-16

(mie / nazwisko osoby uprawnionej)



Urząd Gminy Gubin

ZBIORCZE ZESTAWIENIE DRÓG PLANOWANYCH
DO ZALICZENIA DO KATEGORII DRÓG GMINNYCH

1. Miejscowość Bieżyce
Relacji Bieżyce - Żenichów
Dz. o nr ewid. 83 i 331

Urząd Gminy Gubin
Referat Gospodarki Komunalnej
Inwestycji, Osiedleńczej Gospodarczej,
Drogownictwa i Zarządzania Nieruchomościami

ul. Obrońców Pokoju 20
66-420 Gubin
tel.: (068) 359 16 40
fax: (068) 359 16 40 wew. 103

e-mail: urzad@gminagubin.pl
www.gminagubin.pl

STAROSTA KROŚNIENSKI 66-660 Krosno Odrzańskie ul. Piastów 10 B GK.II.6621.10588/2014.2014		Województwo: lubuskie Powiat: krośnieński Jednostka ewidencyjna: 080205_2, GUBIN- Obszar wiejski 0001, BIEŻYCE Miejscowość: Bieżyce		URZĄD GMINY GUBIN 66-620 Gubin ul. Obrońców Pokoju 20 14-100 Gubin tel. 66 233 16 40 e-mail: gubin@gubin.pl www.gubin.pl			
WYPIS Z REJESTRU GRUNTÓW							
Jednostka rejestrowa gruntów: G.73							
WŁAŚCICIELE / WŁADAJĄCY:							
właściciel UDZIAŁ: 1/1 GINA GUBIN REGON:970770250 Siedziba: Obrońców Pokoju 20, 66-620 Gubin							
DZIAŁKI EWIDENCYJNE:							
Ark. mapy	Numer działki ewidencyjnej	Położenie gruntów	Opis użytku	Symbol Masowy	Powierzchnia		Numer KW lub oznaczenie dokumentu
					użytku [ha]	działki [ha]	
2	173		Drogi	dr	0.4700	0.4700	
Id dr: 080205_2.0001.173							
2	228		Drogi	dr	0.4600	0.4600	
Id dr: 080205_2.0001.228							
2	262		Drogi	dr	0.5200	0.5200	
Id dr: 080205_2.0001.262							
2	295		Drogi	dr	0.1900	0.1900	
Id dr: 080205_2.0001.295							
Łączna powierzchnia wybranych działek:						2.0400	
Całkowita powierzchnia jednostki rejestrowej:						18.3333	

W dniu: 2014-09-16
 dokument sporządzony przez: Renata Spysa

Gubin, dnia: 2014-09-16



(podpis)

(miejsce i nazwisko osoby upoważnionej)



Urząd Gminy Gubin

ZBIORCZE ZESTAWIENIE DRÓG PLANOWANYCH
DO ZALICZENIA DO KATEGORII DRÓG GMINNYCH

1. Miejscowość Bieżyce
Dz. o nr ewid. 262

Urząd Gminy Gubin
Referat Gospodarki Komunalnej
Inwestycji, Działalności Gospodarczej,
Dyplomistwo i Zarządzania Nieruchmościami

ul. Obrońców Pokoju 20
66-629 Gubin
tel.: (068) 359 16 40
fax: (068) 359 16 40 wéw. 103

e-mail: urzad@gminagubin.pl
www.gminagubin.pl



URZĄD GMINY GUBIN
66-620 Gubin
ul. Obronców Pokoju 20
Tel./Fax: 68/359 15 15, 68/359 16 40
e-mail: gubin@ubuskie.pl
woj. lubuskie

STAROSTA KROŚNIENSKI 66-660 Krosno Odrzańskie ul. Piastów 10 B GK.II.6621.10588/2014.2014		Województwo: lubuskie Powiat: krośnieński Jednostka ewidencyjna: 080205_2, GUBIN - OBSZAR WIEJSKI Obręb ewidencyjny: 0001, BIEŻYCE Miejscowość: Bieżyce					
WYPIS Z REJESTRU GRUNTÓW							
Jednostka rejestrowa gruntów: G.73							
WŁAŚCICIELE / WŁADAJĄCY:							
właściciel UDZIAŁ: 1/1 GMINA GUBIN REGON:970770250 Siedziba: Obronców Pokoju 20, 66-620 Gubin							
DZIAŁKI EWIDENCYJNE:							
Ark. mapy	Numer działki ewidencyjnej	Położenie gruntów	Opis użytku	Symbol klasyfikacji	Powierzchnia		Numer KW lub oznaczenie dokumentu
					użytku [ha]	działki [ha]	
2	173		Drogi	dr	0.4700	0.4700	
Id dr: 080205_2.0001.173							
2	228		Drogi	dr	0.4600	0.4600	
Id dr: 080205_2.0001.228							
2	262		Drogi	dr	0.9200	0.9200	
Id dr: 080205_2.0001.262							
2	295		Drogi	dr	0.1900	0.1900	
Id dr: 080205_2.0001.295							
Łączna powierzchnia wybranych działek:						2.0400	
Całkowita powierzchnia jednostki rejestrowej:						18.3333	

W dniu: 2014-09-16

dokument sporządzony przez: **Renata Spyta**

Gubin, dnia: 2014-09-16



(podpis)

(imię / nazwisko osoby uprawnionej)



Urząd Gminy Gubin

ZBIORCZE ZESTAWIENIE DRÓG PLANOWANYCH
DO ZALICZENIA DO KATEGORII DRÓG GMINNYCH

1. Miejscowość Bieżyce
Dz. o nr ewid. 173

Urząd Gminy Gubin
Referat Gospodarki Komunalnej
Inwestycji, Działalność Gospodarczej,
Drogowictwa i Zarządzania Nieruchomościami

ul. Obrońców Pokoju 20
66-620 Gubin
tel.: (068) 359 16 40
fax: (068) 359 16 40 wew. 103

e-mail: urzad@gminagubin.pl
www.gminagubin.pl

STAROSTA KROŚNIENSKI 66-660 Krosno Odrzańskie ul. Piastów 10 B GK.II.6621.10588/2014.2014		Województwo: lubuskie Powiat: krośnieński Jednostka ewidencyjna: 680205_2_GUBIN - ODRZAŃSKIE Obręb ewidencyjny: 0001, BIEŻYCE Miejscowość: Bieżyce		URZĄD GMINY GUBIN 66-620 Gubin ul. Piastów 20 tel: 68/359 45 46, 68/359 16 40 www.gmina-gubin.pl woj. lubuskie			
WYPIS Z REJESTRU GRUNTÓW							
Jednostka rejestrowa gruntów: G.73							
WŁAŚCICIELE / WŁADAJĄCY:							
właściciel: UDZIAŁ: 1/1 GINA GUBIN REGON:970770250 Siedziba: Obrońców Pokoju 20, 66-620 Gubin							
DZIAŁKI EWIDENCYJNE:							
Ark. mapy	Numer działki ewidencyjnej	Położenie gruntów	Opis użytku	Symbol klasoużytku	Powierzchnia		Numer KW lub oznaczenie dokumentu
					użytku [ha]	działki [ha]	
2	173		Drogi	dr	0,4700	0,4700	
Id działki: 080205_2.0001.173							
2	228		Drogi	dr	0,4600	0,4600	
Id działki: 080205_2.0001.228							
2	262		Drogi	dr	0,9200	0,9200	
Id działki: 080205_2.0001.262							
2	295		Drogi	dr	0,1900	0,1900	
Id działki: 080205_2.0001.295							
Łączna powierzchnia wybranych działek:					2,0400		
Całkowita powierzchnia jednostki rejestrowej:					18,3333		

W dniu: 2014-09-16

dokument sporządzony przez: Renata Spyla

Gubin, dnia: 2014-09-16



(podpis)

(zbić i nadsłać do trybu sprawozdawczego)



Urząd Gminy Gubin

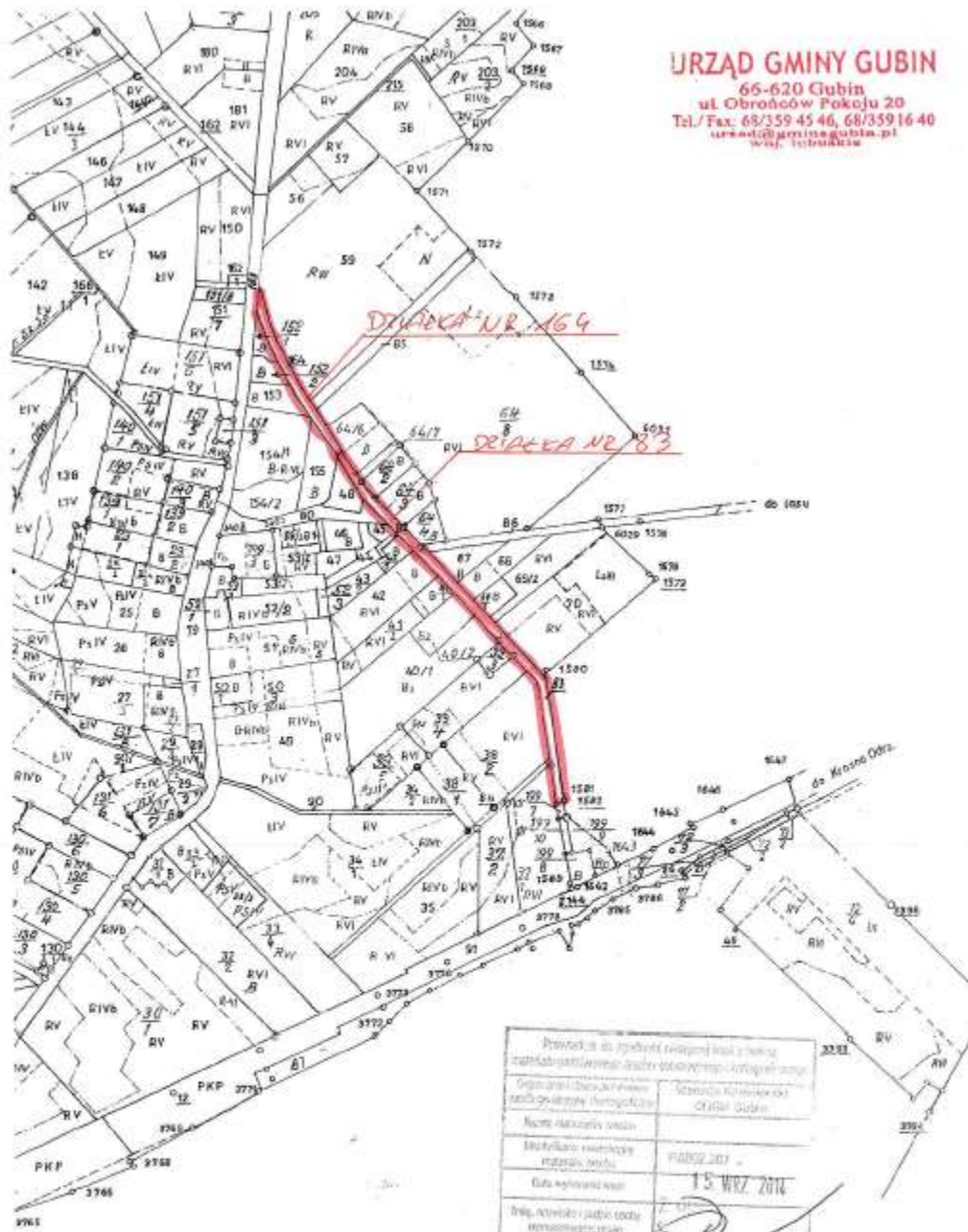
ZBIORCZE ZESTAWIENIE DRÓG PLANOWANYCH
DO ZALICZENIA DO KATEGORII DRÓG GMINNYCH

1. Miejscowość Bieżyce
Dz. o nr ewid. 228

Urząd Gminy Gubin
Biuro Gospodarki Komunalnej
Inwestycji, Działalności Gospodarczej,
Drogownictwa i Zarządzania Nieruchomościami

ul. Obranńców Pokoju 20
65-620 Gubin
tel.: (068) 359 16 40
fax: (068) 359 16 40 wew. 103

e-mail: urzad@gminagubin.pl
www.gminagubin.pl



URZĄD GMINY GUBIN
 66-620 Gubin
 ul. Obrońców Pokoju 20
 Tel./ Fax: 68/359 45 46, 68/359 16 40
 www.um.gmina.gubin.pl
 www.112lubuskie.pl

Obręb Wotowice PGL
 Nadl. Gubin

Wykonanie: inż. **ELŻBIETA DENC**
 woj. lub. skł. 5000
 miejscowość: **GUBIN**
 ul. **Wotowice**
 nr **112**, powiat **Lubuski**

STAROSTA KROŚNIENSKI 66-660 Krosno Odrzańskie ul. Piastów 10 B GK.II.6621.10620/2014.2014		Wjewództwo: lubuskie Powiat: krośnieński Jednostka ewidencyjna: 080205_2, GUBIN Grępa ewidencyjna: 0039, WALOWICE		URZĄD GMINY GUBIN 66-620 Gubin ul. Obrońców Pokoju 20 Tel./Fax: 69 160 45 46, 68/359 16 40 e-mail: gubin@ub.gubin.pl www.gubin.pl			
WYPIS Z REJESTRU GRUNTÓW							
Jednostka rejestrowa gruntów: G.55							
WŁAŚCICIELE / WŁADAJĄCY:							
właściciel UDZIAŁ: 1/1 GINA GUBIN REGON:970770290 Siedziba: Obrońców Pokoju 20, 66-620 Gubin							
DZIAŁKI EWIDENCYJNE:							
Ark. mapy	Numer działki ewiden- cyjnej	Położenie gruntów	Opis użytku	Symbol klasoużytku	Powierzchnia		Numer KW lub oznaczenie dokumentu
					użytku [ha]	działki [ha]	
1	80		Drogi	dr	0,25	0,25	
Id cz: 080205_2.0039.80							
1	83		Drogi	dr	0,41	0,41	
Id cz: 080205_2.0039.83							
1	164		Drogi	dr	0,15	0,15	
Id cz: 080205_2.0039.164							
Łączna powierzchnia wybranych działek:					0,81		
Całkowita powierzchnia jednostki rejestrowej:					5,48		

W dniu: 2014-09-16

dokument sporządzony przez: Renata Spyta

(podpis)

Gubin, dnia: 2014-09-16

(miejsce i nazwisko osoby uprawnionej)



Urząd Gminy Gubin

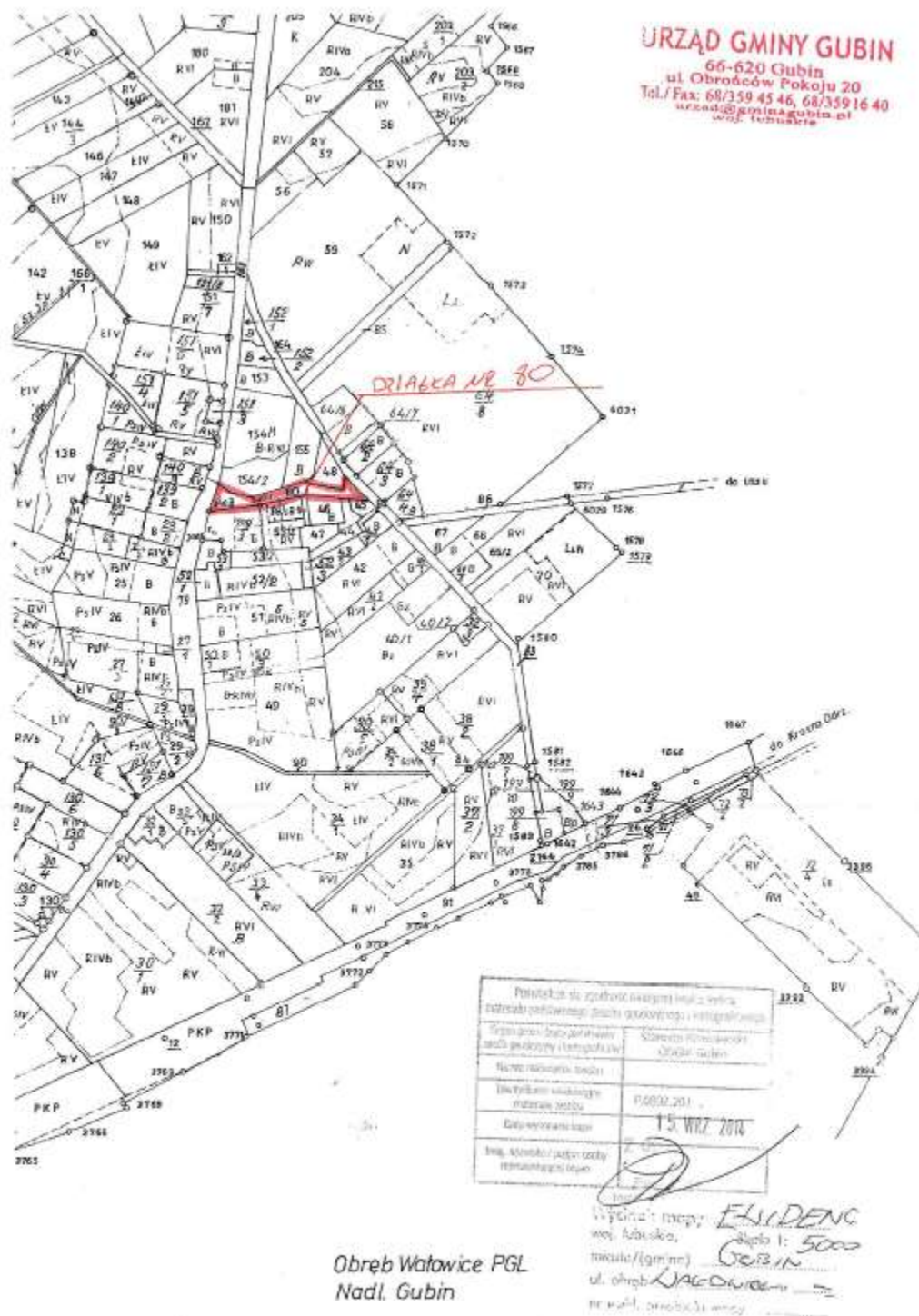
ZBIORCZE ZESTAWIENIE DRÓG PLANOWANYCH
DO ZALICZENIA DO KATEGORII DRÓG GMINNYCH

21. Miejscowość Wałowice
Dz. o nr ewid. 83 i 164

Urząd Gminy Gubin
Referat Gospodarki Komunalnej
Inwestycji, Działalności Gospodarczej,
Drogownictwa i Zarządzania Nieruchomościami

ul. Obrońców Pokoju 20
66-520 Gubin
tel.: (068) 359 16 40
fax: (068) 359 16 40 wew. 103

e-mail: urząd@gminagubin.pl
www.gminagubin.pl



STAROSTA KROŚNIENSKI 66-660 Krosno Odrzańskie ul. Piastów 10 B GK.II.6621.10620/2014.2014		Województwo: lubuskie Powiat: krośnieński Jednostka ewidencyjna: 080205_2, GUBIN Obręb ewidencyjny: 0039, WALCOWICE		URZĄD GMINY GUBIN 66-620 Gubin ul. Obrońców Pokoju 20 tel. 68/359 45 46, 68/359 16 40 urząd@gmina.gubin.pl www.gmina.gubin.pl			
WYPIS Z REJESTRU GRUNTÓW							
Jednostka rejestrowa gruntów: G.56							
WŁAŚCICIELE / WŁADAJĄCY:							
właściciel UDZIAŁ: 1/1 GMINA GUBIN REGON:970770250 Siedziba: Obrońców Pokoju 20, 66-620 Gubin							
DZIAŁKI EWIDENCYJNE:							
Ark. mapy	Numer działki ewidencyjnej	Położenie gruntów	Opis użytku	Symbol klasoużytku	Powierzchnia		Numer KW lub oznaczenie dokumentu
					użytku [ha]	działki [ha]	
1	80		Drogi	dr	0.25	0.25	
Idz: 002205_2.0039.80							
1	83		Drogi	dr	0.41	0.41	
Idz: 002205_2.0039.83							
1	164		Drogi	dr	0.15	0.15	
Idz: 002205_2.0039.164							
Łączna powierzchnia wybranych działek:					0.81		
Całkowita powierzchnia jednostki rejestrowej:					5.48		

W dniu: 2014-09-16

dokument sporządzony przez: Renata Sojka

(podpis)

Gubin, dnia: 2014-09-16

(imię i nazwisko osoby uprawnionej)



Urząd Gminy Gubin

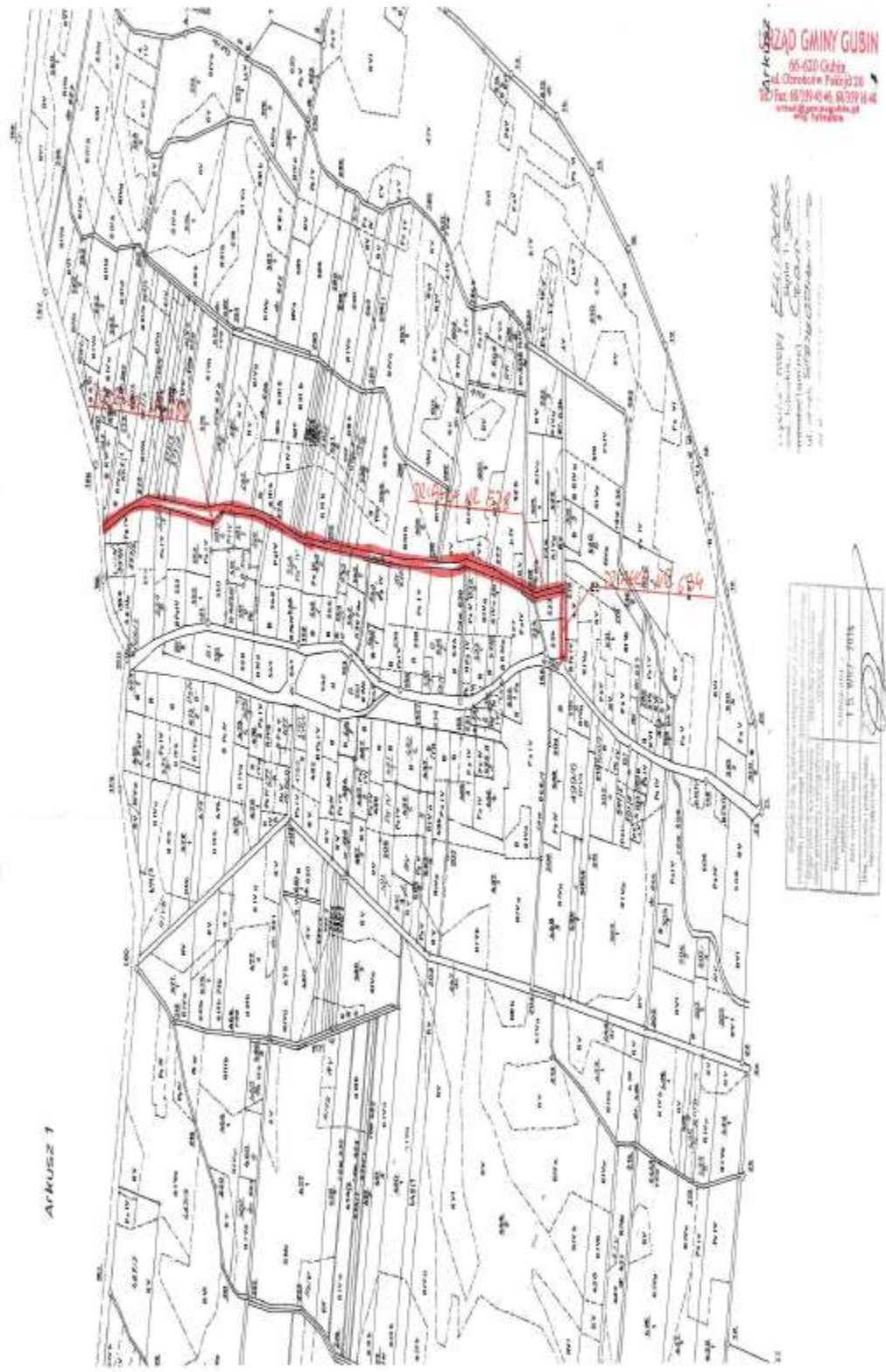
ZBIORCZE ZESTAWIENIE DRÓG PLANOWANYCH
DO ZALICZENIA DO KATEGORII DRÓG GMINNYCH

21. Miejscowość Wałowice
Dz. o nr ewid. 80

Urząd Gminy Gubin
Referat Gospodarki Komunalnej
Inwestycji, Działalności Gospodarczej,
Drogownictwa i Zarządzania Nieruchomościami

ul. Obrońców Pokoju 20
66-620 Gubin
tel.: (068) 359 16 40
fax: (068) 359 16 40 wew. 103

e-mail: urzad@gminagubin.pl
www.gminagubin.pl



STAROSTA KROŚNIENSKI 66-660 Krosno Odrzańskie ul. Piastów 10 B GK.II.6621.10619/2014.2014		Województwo: lubuskie Powiat: krośnieński Jednostka ewidencyjna: 080205_2, GUBIN Odrog ewidencyjny: 0038, STRZEGÓW Miejscowość: Strzegów		URZĄD GMINY GUBIN 66-620 Gubin Obszar Weyjski ul. Pokoju 20 Tel./Fax: 68/359 45 46, 68/359 16 40 urzad@gmina-gubin.pl www.tubuskie			
WYPIS Z REJESTRU GRUNTÓW							
Jednostka rejestrowa gruntów: G.100							
WŁAŚCICIELE / WŁADAJĄCY:							
właściciel: UDZIAŁ: 1/1 GMINA GUBIN REGON:970770250 Siedziba: Obrębów Pokoju 20, 66-620 Gubin							
DZIAŁKI EWIDENCYJNE:							
Ark. mapy	Numer działki ewidencyjnej	Położenie gruntów	Opis użytku	Symbol klasoużytku	Powierzchnia		Numer KW lub oznaczenie dokumentu
					użytku [ha]	działki [ha]	
1	300		Drogi	dr	3.31	3.31	
Id dz: 080205_2.0638.300							
2	528		Drogi	dr	0.06	0.06	
Id dz: 080205_2.0638.528							
2	630		Drogi	dr	0.80	0.80	
Id dz: 080205_2.0638.630							
2	634		Drogi	dr	0.18	0.18	
Id dz: 080205_2.0638.634							
2	641		Drogi	dr	0.95	0.95	
Id dz: 080205_2.0638.641							
2	646		Drogi	dr	0.37	0.37	
Id dz: 080205_2.0638.646							
2	647		Drogi	dr	0.69	0.69	
Id dz: 080205_2.0638.647							
2	649		Drogi	dr	0.08	0.08	
Id dz: 080205_2.0638.649							
Łączna powierzchnia wybranych działek:					6.44		
Całkowita powierzchnia jednostki rejestrowej:					21.25		

W dniu: 2014-09-16
dokument sporządzony przez: Renata Spyta


.....
(podpis)

Gubin, dnia: 2014-09-16

.....
(imię i nazwisko osoby uprawniającej)



Urząd Gminy Gubin

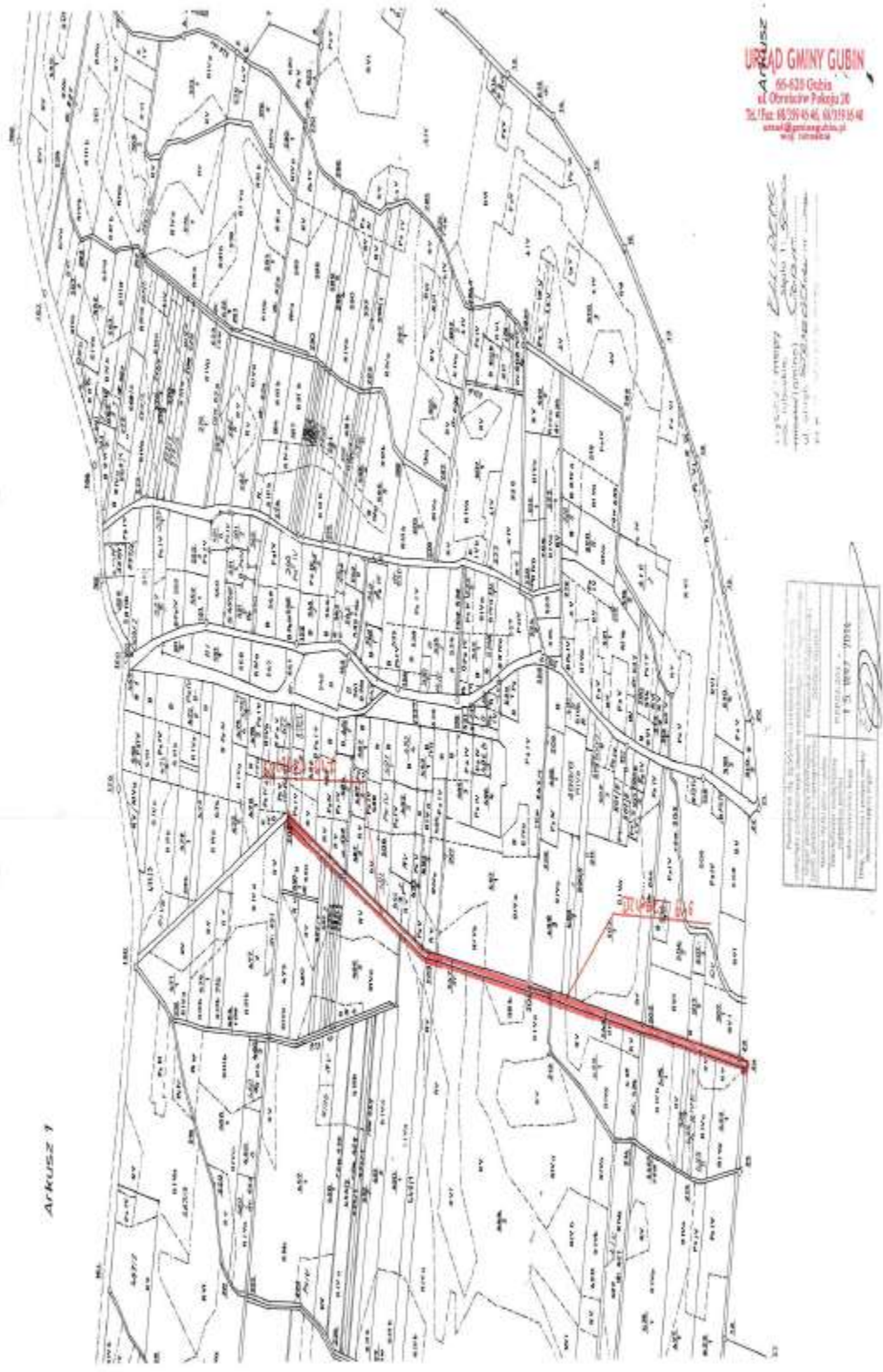
ZBIORCZE ZESTAWIENIE DRÓG PLANOWANYCH
DO ZALICZENIA DO KATEGORII DRÓG GMINNYCH

20. Miejscowość Strzegów
Dz. o nr ewid. 528,630 i 634

Urząd Gminy Gubin
Referat Gospodarki Komunalnej
Inwestycji, Działalności Gospodarczej,
Drogownictwa i Zarządzania Nieruchomościami

ul. Obreńców Pokoje 20
65-620 Gubin
tel.: (068) 359 16 40
fax: (068) 359 16 40 www.103

e-mail: urzad@gminagubin.pl
www.gminagubin.pl



URZĄD GMINY GUBIN
65-630 Gubin
ul. Odrzańska-Parkowa 20
Tel./Fax: 85 251 45 46, 85 719 65 48
www.gmina-gubin.pl
reg. 1476664

Województwo Lubuskie
Urząd Gminy Gubin
ul. Odrzańska-Parkowa 20
65-630 Gubin
Tel./Fax: 85 251 45 46, 85 719 65 48
www.gmina-gubin.pl
reg. 1476664

Podpis i pieczęć urzędowa	
Urząd Gminy Gubin	
13.09.2017	
13.09.2017	

STAROSTA KROŚNIENSKI 66-660 Krosno Odrzańskie ul. Piastów 10 B GK II.6621.10619/2014.2014		Województwo: lubuskie Powiat: krośnienski Jednostka ewidencyjna: 080205_2, GUBIN Obręb ewidencyjny: 0038, STRZEGÓW Miejscowość: Strzegów		URZĄD GMINY GUBIN 66-620 Gubin ul. Obrońców Pokoju 20 OSZAR WĘSKÓ, 68/359 16 40 urząd@gminy.gubin.pl www.gubin.pl			
WYPIS Z REJESTRU GRUNTÓW							
Jednostka rejestrowa gruntów: G.100							
WŁAŚCICIELE / WŁADAJĄCY:							
Właściciel UDZIAŁ: 1/1 GMINA GUBIN REGON:970770250 Siedziba: Obrońców Pokoju 20, 66-620 Gubin							
DZIAŁKI EWIDENCYJNE:							
Ark. mapy	Numer działki ewidencyjnej	Położenie gruntów	Opis użytku	Symbol klasoużytku	Powierzchnia		Numer KW lub oznaczenie dokumentu
					użytku [ha]	działki [ha]	
1	300		Drogi	dr	3.31	3.31	
Id dz: 080205_2.0038.300							
2	528		Drogi	dr	0.06	0.06	
Id dz: 080205_2.0038.528							
2	630		Drogi	dr	0.80	0.80	
Id dz: 080205_2.0038.630							
2	634		Drogi	dr	0.18	0.18	
Id dz: 080205_2.0038.634							
2	641		Drogi	dr	0.95	0.95	
Id dz: 080205_2.0038.641							
2	646		Drogi	dr	0.37	0.37	
Id dz: 080205_2.0038.646							
2	647		Drogi	dr	0.69	0.69	
Id dz: 080205_2.0038.647							
2	649		Drogi	dr	0.08	0.08	
Id dz: 080205_2.0038.649							
Łączna powierzchnia wybranych działek:					6.44		
Całkowita powierzchnia jednostki rejestrowej:					21.25		

W dniu: 2014-09-16
 dokument sporządzony przez: Renata Spyla



(podpis)

Gubin, dnia: 2014-09-16

(imię i nazwisko osoby uprawnionej)



Urząd Gminy Gubin

ZBIORCZE ZESTAWIENIE DRÓG PLANOWANYCH
DO ZALICZENIA DO KATEGORII DRÓG GMINNYCH

20. Miejscowość Strzegów
Dz. o nr ewid. 646 i 647

Urząd Gminy Gubin
Referat Gospodarki Komunalnej
Inwestycji, Działalności Gospodarczej,
Drogownictwa i Zarządzania Nieruchomościami

ul. Odrojców Pokoju 20
66-620 Gubin
tel.: (068) 359 16 40
fax: (068) 359 16 40 www.103


e-mail: urzad@gminagubin.pl
www.gminagubin.pl



STAROSTA KROŚNIĘSKI 66-660 Krosno Odrzańskie ul. Piastów 10 B GK.II.6621.10619/2014.2014		Województwo: lubuskie Powiat: krośniński Jednostka ewidencyjna: 000205_2, 000205_3, 000205_4 Obręb ewidencyjny: 0038, STRZEGÓW Miejscowość: Strzegów		URZĄD GMINY GUBIN 66-620 Gubin ul. Obrońców Pokoju 20 066/359 16 40 obszar@urzedgmina.gubin.pl woj. lubuskie			
WYPIS Z REJESTRU GRUNTÓW							
Jednostka rejestrowa gruntów: G.100							
WŁAŚCICIELE / WŁADAJĄCY:							
właściciel UDZIAŁ: 1/1 GMINA GUBIN REGON:970770250 Siedziba: Obrońców Pokoju 20, 66-620 Gubin							
DZIAŁKI EWIDENCYJNE:							
Ark. mapy	Numer działki ewidencyjnej	Położenie gruntów	Opis użytku	Symbol klasoużytku	Powierzchnia		Numer KW lub oznaczenie dokumentu
					użytku [ha]	działki [ha]	
1	300		Drogi	dr	3,31	3,31	
Id dr: 000205_2.0038.300							
2	528		Drogi	dr	0,06	0,06	
Id dr: 000205_2.0038.528							
2	630		Drogi	dr	0,80	0,80	
Id dr: 000205_2.0038.630							
2	634		Drogi	dr	0,18	0,18	
Id dr: 000205_2.0038.634							
2	641		Drogi	dr	0,95	0,95	
Id dr: 000205_2.0038.641							
2	646		Drogi	dr	0,37	0,37	
Id dr: 000205_2.0038.646							
2	647		Drogi	dr	0,60	0,60	
Id dr: 000205_2.0038.647							
2	649		Drogi	dr	0,08	0,08	
Id dr: 000205_2.0038.649							
Łączna powierzchnia wybranych działek:					6,44		
Całkowita powierzchnia jednostki rejestrowej:					21,25		

W dniu: 2014-09-16

dokument sporządzony przez: Renata Spysa



(podpis)

Gubin, dnia: 2014-09-16

.....
 (imię / nazwisko osoby uprawnionej)



Urząd Gminy Gubin

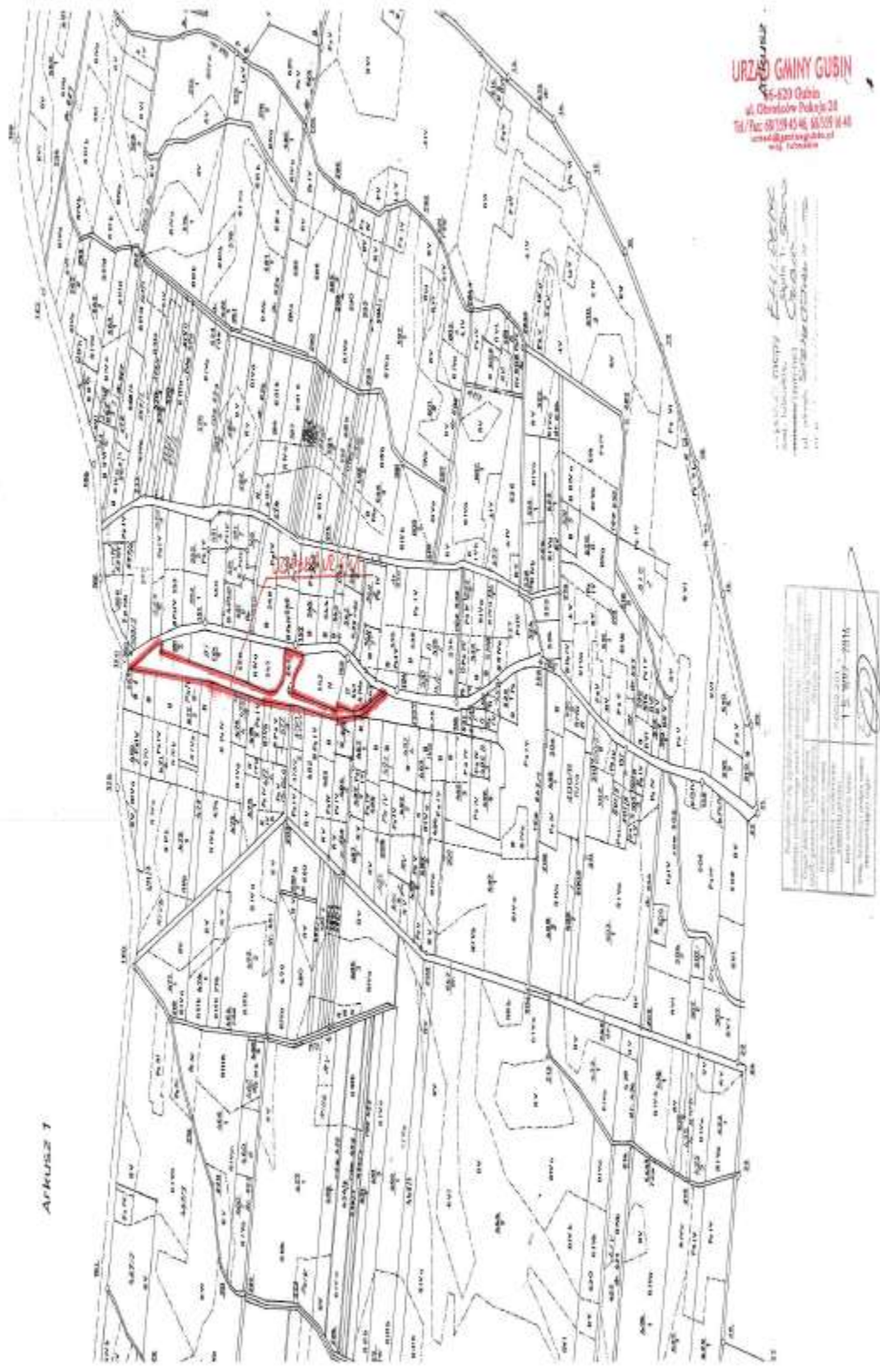
ZBIORCZE ZESTAWIENIE DRÓG PLANOWANYCH
DO ZALICZENIA DO KATEGORII DRÓG GMINNYCH

20. Miejscowość Strzegów
Dz. o nr ewid. 649

Urząd Gminy Gubin
Referat Gospodarki Komunalnej
Inwestycji, Działalności Gospodarczej,
Drogownictwa i Zarządzania Nieruchomościami

ul. Obrońców Pokoju 20
66-620 Gubin
tel.: (066) 359 16 40
fax: (066) 359 16 40 ext. 103


e-mail: urzad@gminagubin.pl
www.gminagubin.pl



URZĄD GMINY GUBIN
66-620 Gubin
ul. Obrońców Pokoju 20
Tel./Fax: 58/359 45 46, 68/359 16 40
e-mail: biuro@gubin.pl
woj. lubuskie

STAROSTA KROŚNIEŃSKI 66-660 Krosno Odrzańskie ul. Piastów 10 B GK.II.6621.10619/2014.2014		Województwo: lubuskie Powiat: krośnieński Jednostka ewidencyjna: 080205_2, GUBIN - OLSZAR WIEJSKI Drogi ewidencyjne: 0038, STRZEGÓW Miejscowość: Strzegów					
WYPIS Z REJESTRU GRUNTÓW							
Jednostka rejestrowa gruntów: G.100							
WŁAŚCICIELE / WŁADAJĄCY:							
właściciel UDZIAŁ: 1/1 GMINA GUBIN REGON:970770250 Siedziba: Obrońców Pokoju 20, 66-620 Gubin							
DZIAŁKI EWIDENCYJNE:							
Ark. mapy	Numer działki ewidencyjnej	Położenie gruntów	Opis użytku	Symbol klasoużytku	Powierzchnia		Numer KW lub oznaczenie dokumentu
					użytku [ha]	działki [ha]	
1	300		Drogi	dr	3,31	3,31	
Id dz: 080205_2.0038.300							
2	526		Drogi	dr	0,06	0,06	
Id dz: 080205_2.0038.526							
2	630		Drogi	dr	0,80	0,80	
Id dz: 080205_2.0038.630							
2	634		Drogi	dr	0,18	0,18	
Id dz: 080205_2.0038.634							
2	641		Drogi	dr	0,95	0,95	
Id dz: 080205_2.0038.641							
2	646		Drogi	dr	0,37	0,37	
Id dz: 080205_2.0038.646							
2	647		Drogi	dr	0,69	0,69	
Id dz: 080205_2.0038.647							
2	649		Drogi	dr	0,06	0,06	
Id dz: 080205_2.0038.649							
Łączna powierzchnia wybranych działek:					8,44		
Całkowita powierzchnia jednostki rejestrowej:					21,25		

W dniu: 2014-09-16
dokument sporządzony przez: Renata Sypis



(podpis)

Gubin, dnia: 2014-09-16

(imię / nazwisko osoby uprawnionej)



Urząd Gminy Gubin

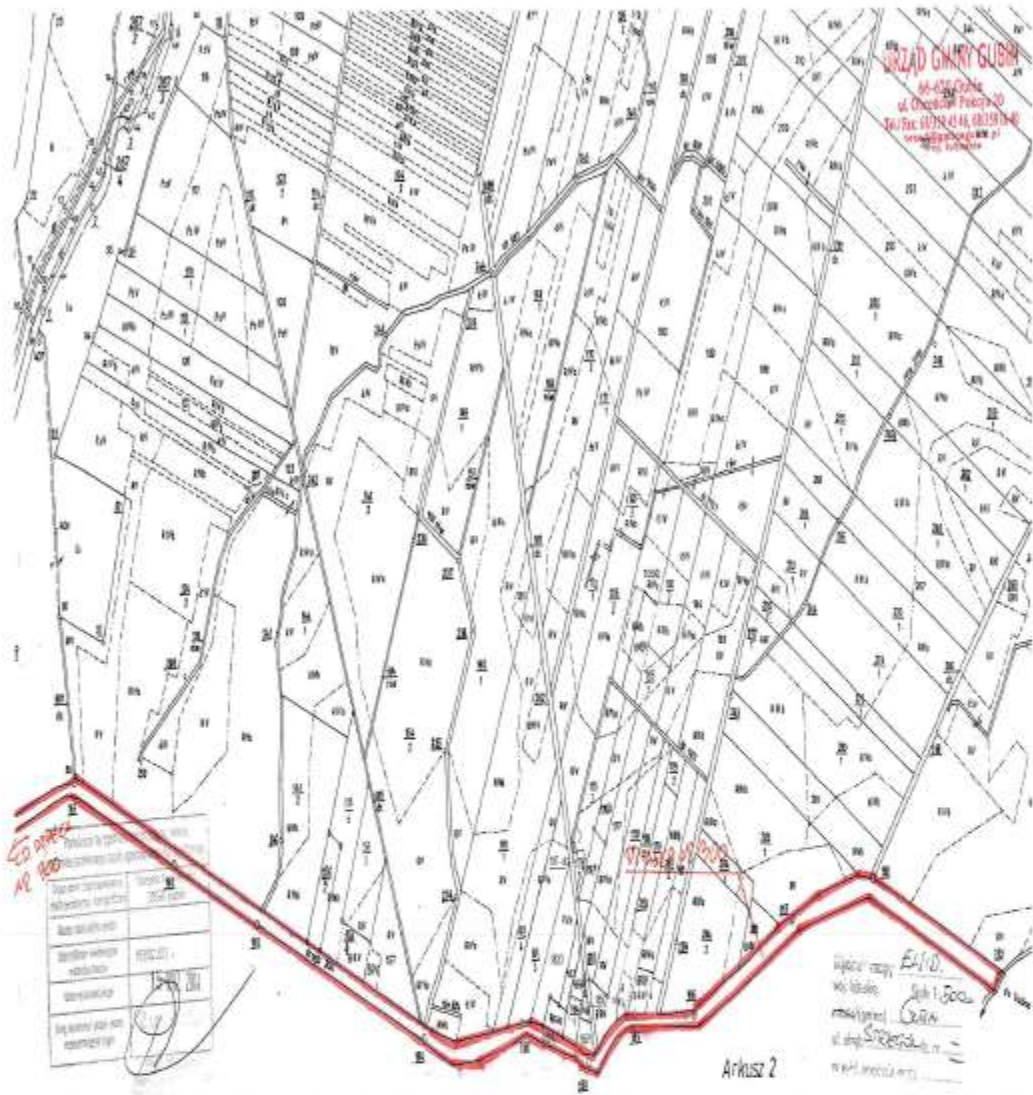
ZBIORCZE ZESTAWIENIE DRÓG PLANOWANYCH
DO ZALICZENIA DO KATEGORII DRÓG GMINNYCH


20. Miejscowość Strzegów
Dz. o nr ewid. 641

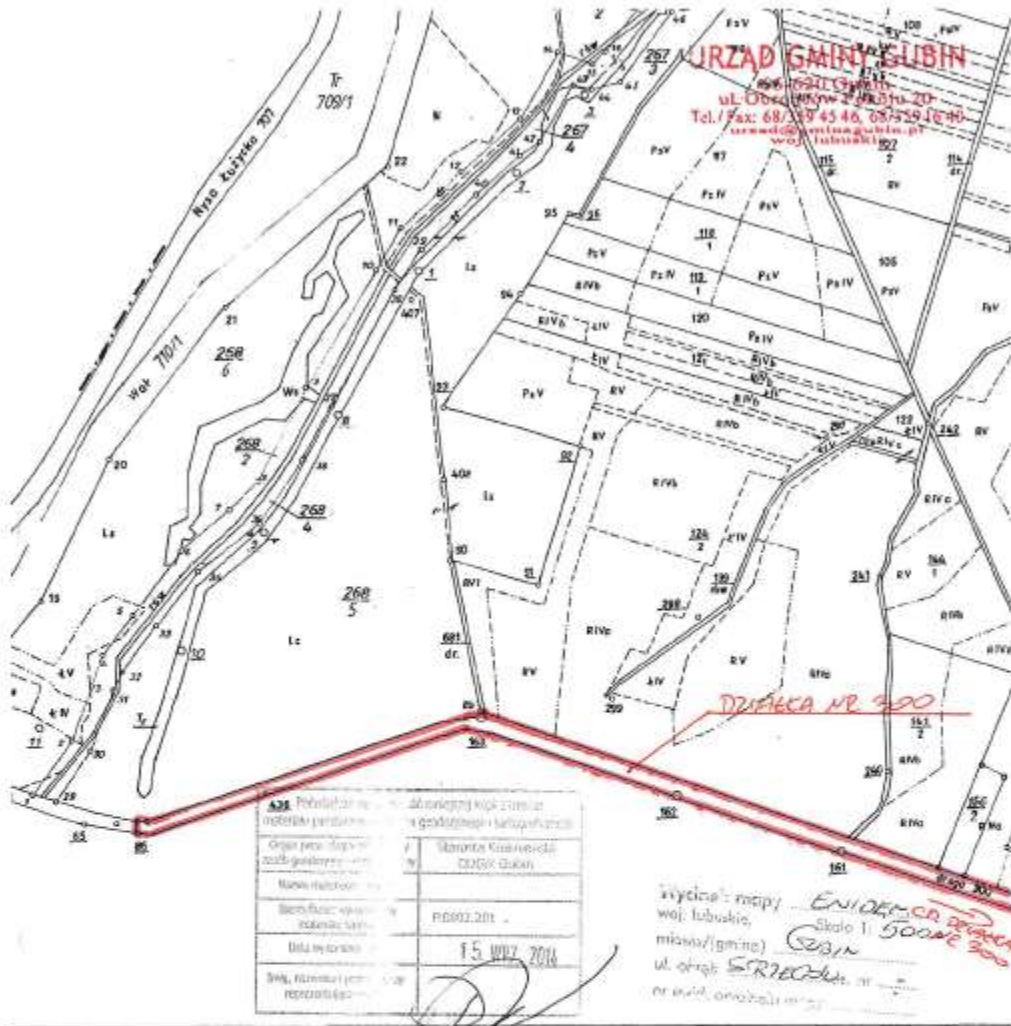
Urząd Gminy Gubin
Referat Gospodarki Komunalnej
Inwestycji, Działalności Gospodarczej,
Drogownictwa i Zarządzania Nieruchomościami

ul. Obrońców Pokoju 20
66-520 Gubin
tel.: (068) 359 16 40
fax: (068) 359 16 40 wew. 103

e-mail: urzad@gminagubin.pl
www.gminagubin.pl



<p align="center">Mapa ewidencji gruntów 1:5000</p> <p>1. Mapa ewidencji gruntów wykonana w 1977r. 2. Mapa PGU, wykonana przez BUL / PL oddział w Brzegu 1975 roku.</p>	<p>Unikat arkusza</p> 	<p>WOJEWÓDZKIE BIURO GEODEZJI I TERENOWYCH ROZWIĄZAŃ W ZIELONEJ GÓRZE</p> <p>Pracownik projektu: <i>Chabły</i> Wodociek: <i>Adam Fosek</i></p> <p>Słowny inżynier: <i>og. Adam Fosek</i></p> <p>Zielona Góra dn. 10.03.1987r.</p>
---	---	---



819153161


Mapa ewidencji gruntów

1. Mapa ewidencji gruntów wykonaną w 1977r.
2. Mapa PGL wykonana przez BUL i PL oddział w Brzegu

Trzegnów

STAROSTA KROŚNIENSKI 66-660 Krosno Odrzańskie ul. Piastów 10 B GK.II.6621.10619/2014.2014		Województwo: Lubuskie Powiat: krośnieński Jednostka ewidencyjna: 060205_2, GUBIN - OBSZAR WIEJSKI Obręb ewidencyjny: 0038, STRZEGÓW Miejscowość: Strzegów					
WYPIS Z REJESTRU GRUNTÓW							
Jednostka rejestrowa gruntów: G.100							
WŁAŚCICIELE / WŁADAJĄCY:							
właściciel UDZIAŁ: 1/1 GMINA GUBIN REGON:970770250 Siedziba: Obrębów Pokoju 20, 66-620 Gubin							
DZIAŁKI EWIDENCYJNE:							
Ark. mapy	Numer działki ewidencyjnej	Położenie gruntów	Opis użytku	Symbol klasoużytku	Powierzchnia		Numer KW lub oznaczenie dokumentu
					użytku [ha]	działki [ha]	
1	300		Drogi	dr	3,31	3,31	
Id dz: 060205_2.0038.300							
2	528		Drogi	dr	0,06	0,06	
Id dz: 060205_2.0038.528							
2	630		Drogi	dr	0,80	0,80	
Id dz: 060205_2.0038.630							
2	634		Drogi	dr	0,16	0,16	
Id dz: 060205_2.0038.634							
2	641		Drogi	dr	0,95	0,95	
Id dz: 060205_2.0038.641							
2	646		Drogi	dr	0,37	0,37	
Id dz: 060205_2.0038.646							
2	647		Drogi	dr	0,69	0,69	
Id dz: 060205_2.0038.647							
2	649		Drogi	dr	0,08	0,08	
Id dz: 060205_2.0038.649							
Łączna powierzchnia wybranych działek:					8,44		
Całkowita powierzchnia jednostki rejestrowej:					21,25		

W dniu: 2014-09-16
 dokument sporządzony przez: *Rozalia Spyska*



(potwierdź)

Gubin, dnia: 2014-09-16

(imię i nazwisko osoby uprawniającej)



Urząd Gminy Gubin

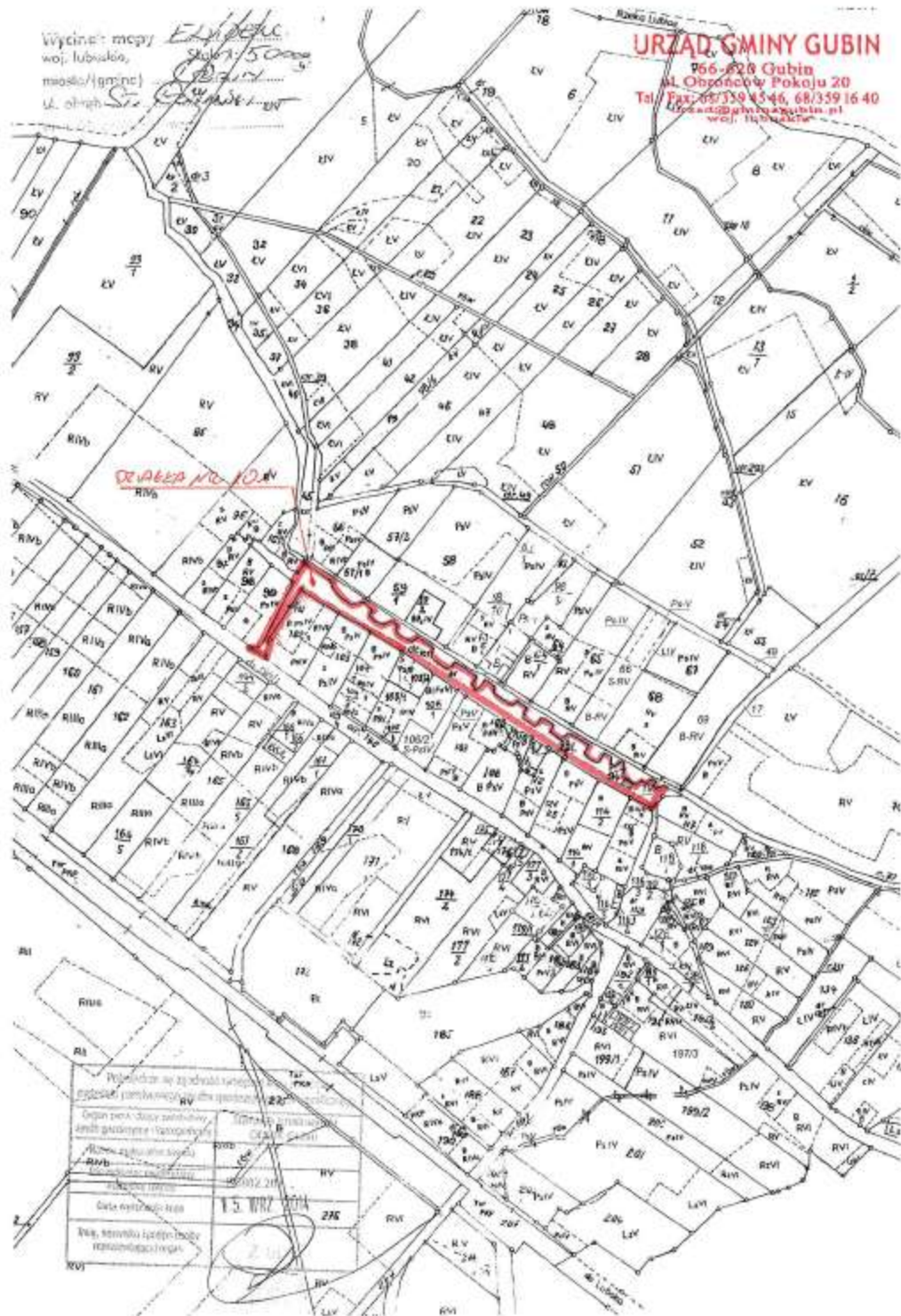
ZBIORCZE ZESTAWIENIE DRÓG PLANOWANYCH
DO ZALICZENIA DO KATEGORII DRÓG GMINNYCH

20. Miejscowość Strzegów
Dz. o nr ewid. 300

Urząd Gminy Gubin
Referat Gospodarki Komunalnej
Inwestycji, Działalności Gospodarczej,
Drogownictwa i Zarządzania Nieruchomościami

ul. Obrońców Pokoju 20
65-620 Gubin
tel.: (068) 359 16 40
fax: (068) 359 16 40 wew. 103

e-mail: urzad@gminagubin.pl
www.gminagubin.pl



STAROSTA KROŚNIENSKI 66-660 Krosno Odrzańskie ul. Piastów 10 B GK.II.6621.10617/2014.2014		Województwo: lubuskie Powiat: kroszeński Jednostka ewidencyjna: 080205_2, GUBIN Obręb ewidencyjny: 0036, STARGARD GUBIŃSKI		URZĄD GMINY GUBIN 66-620 Gubin ul. Obrońców Pokoju 20 Obszar Wzajemny 66-620 Gubin ul. Piastów 10 B tel. 71 735 16 40 e-mail: gmina.gubin@poczta.onet.pl			
WYPIS Z REJESTRU GRUNTÓW							
Jednostka rejestrowa gruntów: G.61							
WŁAŚCICIELE / WŁADAJĄCY:							
właściciel UDZIAŁ: 1/1 GMINA GUBIN REGON:970770256 Siedziba: Obrońców Pokoju 20, 66-620 Gubin							
DZIAŁKI EWIDENCYJNE:							
Ark. mapy	Numer działki ewidencyjnej	Położenie gruntów	Opis użytku	Symbol klasoużytku	Powierzchnia		Numer KW lub oznaczenie dokumentu
					użytku [ha]	działki [ha]	
1	101		Drugi	dr	1,1700	1,1700	
Id dz: 080205_2.0636.101							
Łączna powierzchnia wybranych działek:					1,1700		
Całkowita powierzchnia jednostki rejestrowej:					9,0900		

W dniu: 2014-09-16
dokument sporządzony przez: Renata Spysa



.....
(podpis)

Gubin, dnia: 2014-09-16

.....
(imię i nazwisko osoby uprawnionej)



Urząd Gminy Gubin

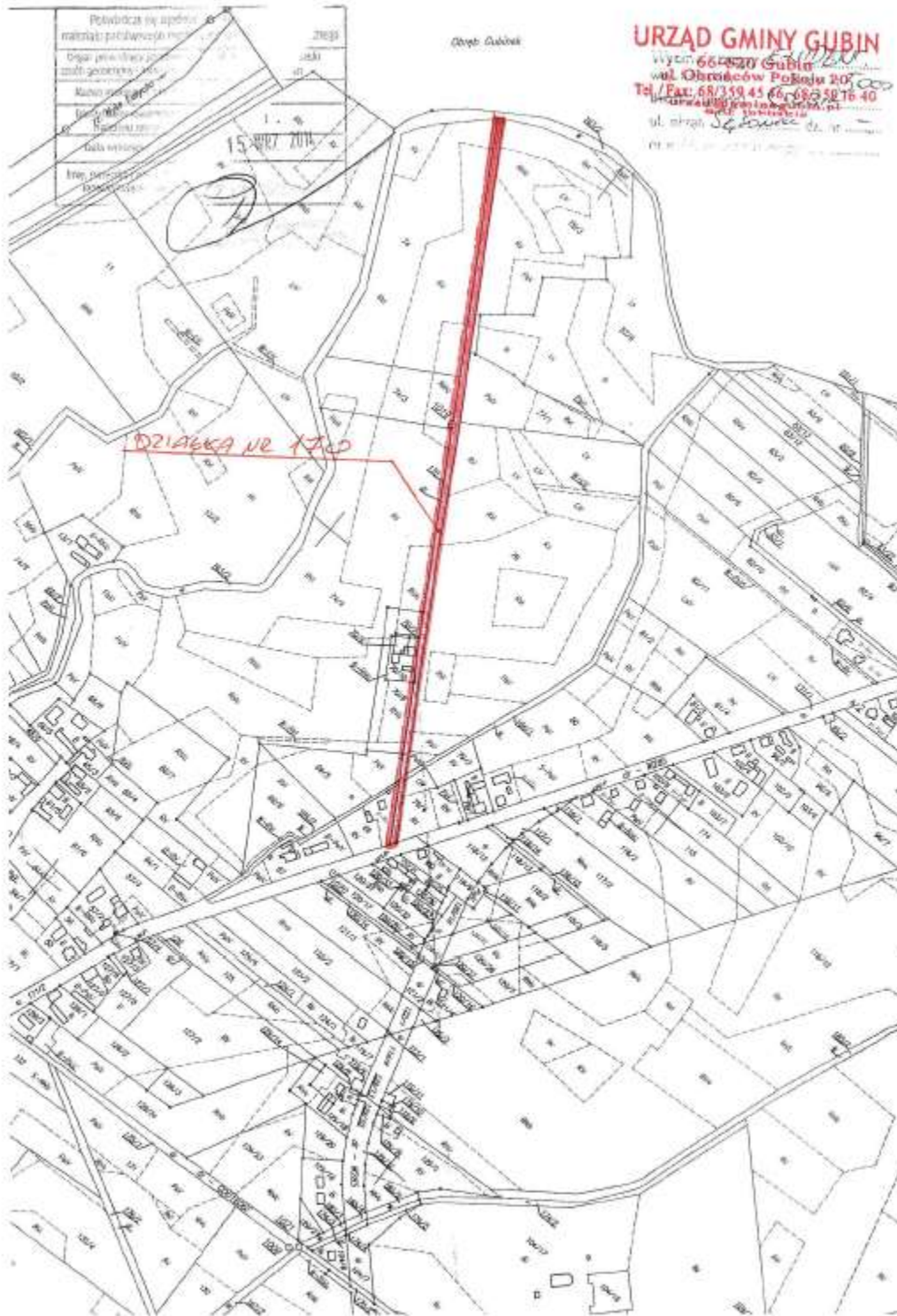
ZBIORCZE ZESTAWIENIE DRÓG PLANOWANYCH
DO ZALICZENIA DO KATEGORII DRÓG GMINNYCH

19. Miejscowość Stargard Gubiński
Dz. o nr ewid. 101

Urząd Gminy Gubin
Referat Gospodarki Komunalnej
Inwestycji, Działalności Gospodarczej,
Drogowictwa i Zarządzania Nieruchmościami

ul. Otworówce Pokoje 20
66-620 Gubin
tel.: (966) 359 16 40
fax: (066) 359 16 40 wext. 103


e-mail: urzad@gmiazgubin.pl
www.gmiazgubin.pl



STAROSTA KROŚNIENSKI 66-660 Krosno Odrzańskie ul. Piastów 10 B GK.II.6621.10616/2014.2014		URZĄD GMINY GUBIN 66-620 Gubin ul. Obrońców Pokoju 20 Tel / Fax: 66 359 45 46 68/359 16 40 e-mail: gubinska@gubin.pl www.gubinska.pl					
Powiat: krośnieński Jednostka ewidencyjna: 080205_2, GUBIN, CBSZAR-WIELKI Obręb ewidencyjny: 0035, SĘKOWICE Miejscowość: Sękowice							
WYPIS Z REJESTRU GRUNTÓW							
Jednostka rejestrowa gruntów: G.52							
WŁAŚCICIELE / WŁADAJĄCY:							
właściciel UDZIAŁ: 1/1 GMINA GUBIN REGON:370770250 Siedziba: Obrońców Pokoju 20, 66-620 Gubin							
DZIAŁKI EWIDENCYJNE:							
Ark. mapy	Numer działki ewiden- cyjnej	Położenie gruntów	Opis użytku	Symbol klasoużytku	Powierzchnia		Numer KW lub oznaczenie dokumentu
					użytku [ha]	działki [ha]	
1	170		Drogi	dr	0,4900	0,4900	
Id nr: 080205_2.0035.170				Łączna powierzchnia wybranych działek:		0,4900	
				Całkowita powierzchnia jednostki rejestrowej:		5,5421	

W dniu: 2014-09-16

dokument sporządzony przez: Renata Spyla



(podpis)

Gubin, dnia: 2014-09-16

[imię / nazwisko osoby sprawionej]



Urząd Gminy Gubin

ZBIORCZE ZESTAWIENIE DRÓG PLANOWANYCH
DO ZALICZENIA DO KATEGORII DRÓG GMINNYCH

18. Miejscowość Sękowice
Dz. o nr ewid. 170

Urząd Gminy Gubin
Referat Gospodarki Komunalnej
Inwestycji, Działalności Gospodarczej,
Drogownictwa i Zarządzania Nieruchomościami

ul. Obrońców Pokoju 20
66-620 Gubin
tel.: (068) 359 16 40
fax: (068) 359 16 40 wew. 101

e-mail: urzad@gminagubin.pl
www.gminagubin.pl

URZĄD GMINY GUBIN

STAROSTA KROŚNIENSKI 66-660 Krosno Odrzańskie ul. Piastów 10 B GK.II.6621.10615/2014.2014		Województwo: lubuskie Powiat: krośnierski Jednostka ewidencyjna: 080205_2, GUBIN - OBSZAR WIEJSKI Obszar ewidencyjny: 0033, POŻNA Miejscowość: Późna		66-620 Gubin ul. Obrońców Pokoju 20 Tel./ Fax: 68/359 45 46, 68/359 16 40 www.gubiny.pl			
WYPIS Z REJESTRU GRUNTÓW							
Jednostka rejestrowa gruntów: G.41							
WŁAŚCICIELE / WŁADAJĄCY:							
właściciel UDZIAŁ: 1/1 GMINA GUBIN REGON:970770250 Siedziba: Obrońców Pokoju 20, 66-520 Gubin							
DZIAŁKI EWIDENCYJNE:							
Ark. mapy	Numer działki ewidencyjnej	Położenie gruntów	Opis użytku	Symbol klas. użytku	Powierzchnia		Numer KW lub oznaczenie dokumentu
					użytku [ha]	działki [ha]	
1	164		Drogi	dr	1.11	1.11	
Id nr: 080205_2.0133.164							
Łączna powierzchnia wybranych działek:					1.11		
Całkowita powierzchnia jednostki rejestrowej:					11.47		

W dniu: 2014-09-16
dokument sporządzony przez: **Renata Spisła**



[podpis]

Gubin, dnia: 2014-09-16

(imię / nazwisko osoby uprawnionej)



Urząd Gminy Gubin

ZBIORCZE ZESTAWIENIE DRÓG PLANOWANYCH
DO ZALICZENIA DO KATEGORII DRÓG GMINNYCH

17. Miejscowość Późna
Dz. o nr ewid. 164

Urząd Gminy Gubin
Referat Gospodarki Komunalnej
Inwestycji, Działalności Gospodarczej,
Drogownictwa i Zarządzania Nieruchomościami

ul. Odręciów Półkoja 20
66-620 Gubin
tel.: (968) 359 16 40
fax: (968) 359 16 40 wew. 103

e-mail: urzgd@gminagubin.pl
www.gminagubin.pl

URZĄD GMINY GUBIN
66-620 Gubin
ul. Obrońców Pokoju 20
Tel: 68/359 45 46, 68/359 16 40
Fax: 68/359 16 40
www.gubiny.pl

STAROSTA KROŚNIENSKI 66-660 Krośno Odrzańskie ul. Piastów 10 B GK.II.6621.10613/2014.2014		Województwo: lubuskie Powiat: krośnieński Jednostka ewidencyjna: 080205_2, GUBIN: OBSZAR WIEJSKI Obręb ewidencyjny: 0031, POLE Miejscowość: Pole					
WYPIS Z REJESTRU GRUNTÓW							
Jednostka rejestrowa gruntów: G.47							
WŁAŚCICIELE / WŁADAJĄCY:							
właściciel UDZIAŁ: 1/1 GMINA GUBIN REGON:970770250 Siedziba: Obrońców Pokoju 20, 66-620 Gubin							
DZIAŁKI EWIDENCYJNE:							
Ark. mapy	Numer działki ewidencyjnej	Położenie gruntów	Opis użytku	Symbol klasoużytku	Powierzchnia		Numer KW lub oznaczenie dokumentu
					użytku [ha]	działki [ha]	
1	166		Drogi	dr	0,07	0,07	
Id dz: 080205_2.0031.166							
1	214		Drogi	dr	0,70	0,70	
Id dz: 080205_2.0031.214							
1	218		Drogi	dr	0,04	0,04	
Id dz: 080205_2.0031.218							
1	302		Drogi	dr	0,41	0,41	
Id dz: 080205_2.0031.302							
Łączna powierzchnia wybranych działek:					1,22		
Całkowita powierzchnia jednostki rejestrowej:					12,28		

W dniu: 2014-09-16
dokument sporządzony przez: Renata Spyla



(podpis)

Gubin, dnia: 2014-09-16

(imię i nazwisko osoby uprawnionej)



Urząd Gminy Gubin

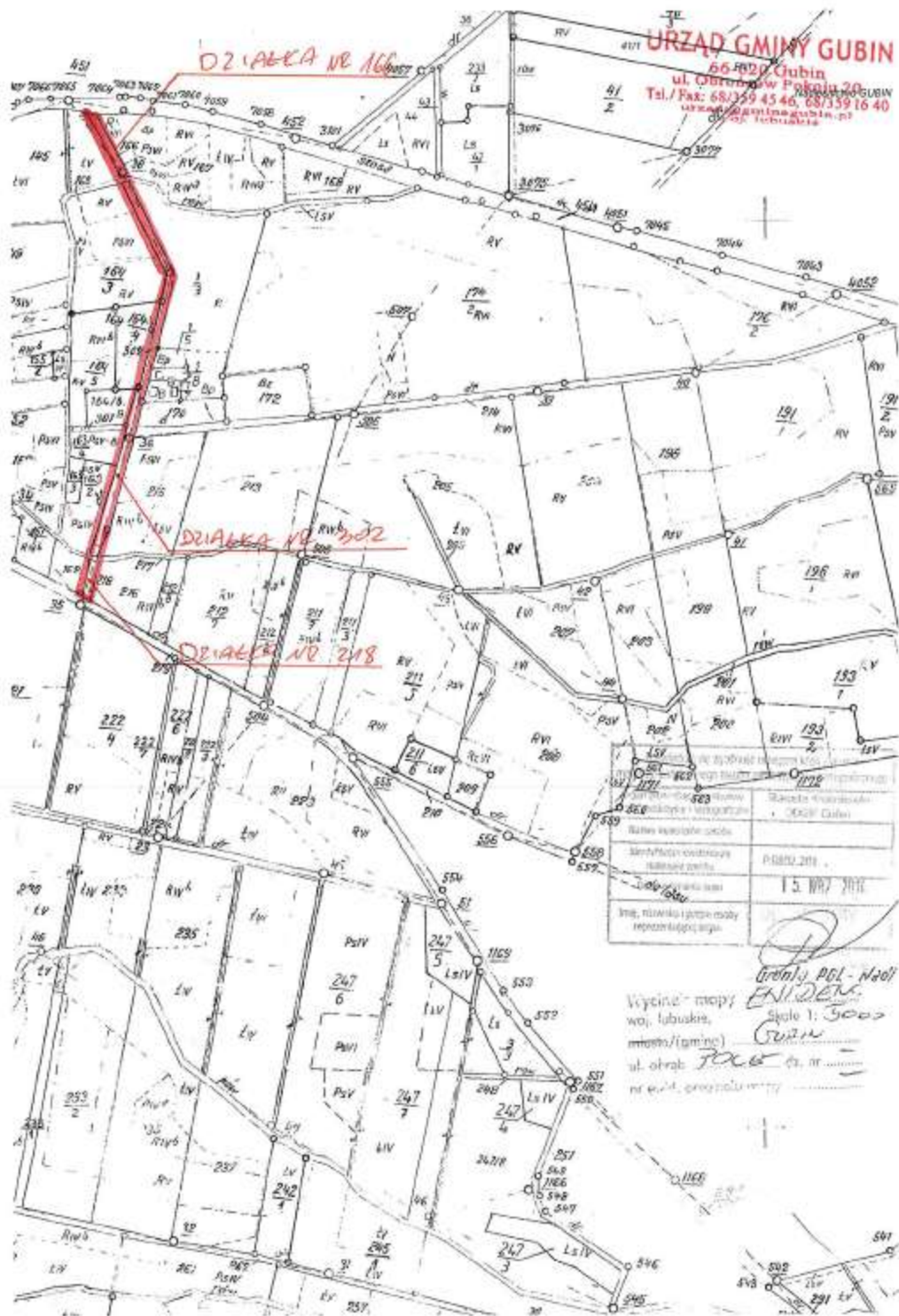
ZBIORCZE ZESTAWIENIE DRÓG PLANOWANYCH
DO ZALICZENIA DO KATEGORII DRÓG GMINNYCH

16. Miejscowość Pole
Dz. o nr ewid. 214

Urząd Gminy Gubin
Referat Gospodarki Komunalnej
Inwestycji, Działalności Gospodarczej,
Drogownictwa i Zarządzania Nieruchomościami


ul. Obrońców Pokoju 20
66-620 Gubin
tel.: (068) 359 16 40
fax: (068) 359 16 40 www. 103

e-mail: urzad@gminagubin.pl
www.gminagubin.pl



STAROSTA KROŚNIENSKI 66-660 Krośno Odrzańskie ul. Piastów 10 B GK.II.6621.10613/2014.2014		Województwo: lubuskie Powiat: krośnieński Jednostka ewidencyjna: 080205_2_GUBIN Obręb ewidencyjny: 0031_POLE Miejscowość: Pole		URZĄD GMINY GUBIN 66-620 Gubin ul. Obrońców Pokoju 20 tel. 71 359 47 48, 68/359 16 40 urzad@gmina.gubin.pl www.tubusaleja.pl			
WYPIS Z REJESTRU GRUNTÓW							
Jednostka rejestrowa gruntów: G.47							
WŁAŚCICIELE / WŁADAJĄCY:							
właściciel UDZIAŁ: 1/1 GMINA GUBIN REGON:970770250 Siedziba: Obrońców Pokoju 20, 66-620 Gubin							
DZIAŁKI EWIDENCYJNE:							
Ark. mapy	Numer działki ewidencyjnej	Położenie gruntów	Opis użytku	Symbol klasoużytku	Powierzchnia		Numer KW lub oznaczenie dokumentu
					użytku [ha]	działki [ha]	
1	166		Drogi	dr	0,07	0,07	
Id dz: 080205_2.0031.166							
1	214		Drogi	dr	0,70	0,70	
Id dz: 080205_2.0031.214							
1	218		Drogi	dr	0,04	0,04	
Id dz: 080205_2.0031.218							
1	302		Drogi	dr	0,41	0,41	
Id dz: 080205_2.0031.302							
Łączna powierzchnia wybranych działek:					1,22		
Całkowita powierzchnia jednostki rejestrowej:					12,28		

W dniu: 2014-09-16
dokument sporządzony przez: Renata Spysa



(podpis)

Gubin, dnia: 2014-09-16

(imię i nazwisko osoby uprawnionej)



Urząd Gminy Gubin

ZBIORCZE ZESTAWIENIE DRÓG PLANOWANYCH
DO ZALICZENIA DO KATEGORII DRÓG GMINNYCH

16. Miejscowość Pole
Dz. o nr ewid. 166, 218 i 302

Urząd Gminy Gubin
Referat Gospodarki Komunalnej
Inwestycji, Działalność Gospodarczej,
Drognictwa i Zarządzania Nieruchomościami

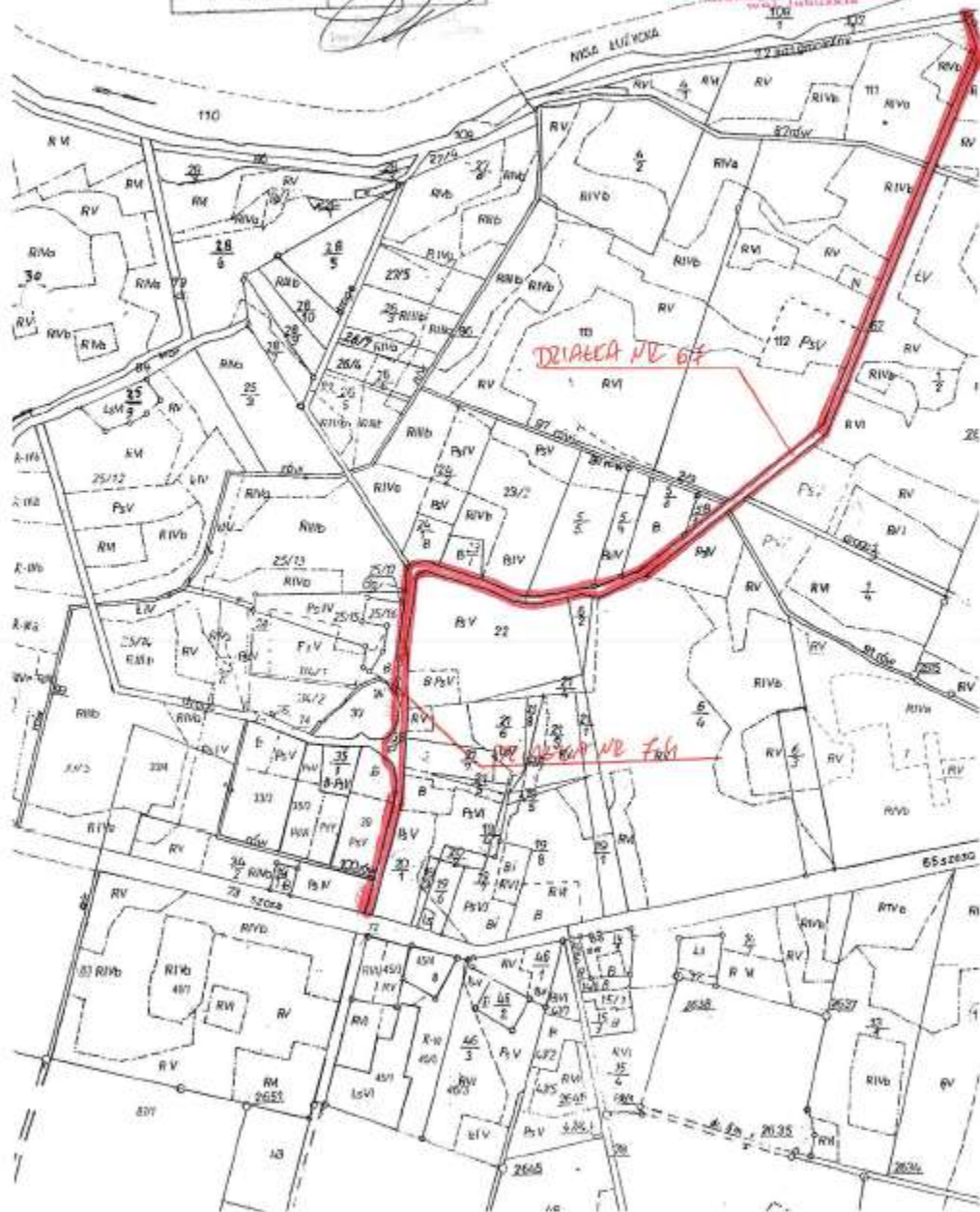
ul. Obrońców Pokoju 20
66-620 Gubin
tel.: (068) 359 15 40
fax: (068) 359 15 40 wów. 103

e-mail: urzad@gminagubin.pl
www.gminagubin.pl

Podstawa art. 20(1) pkt 2 ustawy z dnia 14 czerwca 1999 r. o dostępie do informacji publicznej i art. 10(1) pkt 1 ustawy z dnia 14 czerwca 1999 r. o dostępie do informacji publicznej	
Organ prowadzący sprawę: Stacja Kwateronowa ODGiR Gubin	
Nazwa nieruchomości: -	
Identyfikator nieruchomości w KRS: -	
Data ogłoszenia: 15 WRZ 2014	
Tytuł, rodzaj i podmiot osoby reprezentującej stronę: -	

wykonanie mapy: *ELSIEN*
woj. lubuskie, Skala 1:5000
miejscowość: *Gubin*
ul. obręb: *...*
nr m.uj.:

URZĄD GMINY GUBIN
64-520 Gubin
ul. Obradów 2, k.ójca 20
Tel./Fax: 68 359 15 40, 68 359 16 40
e-mail: uraz@gubin.pl
www.gubinska.pl



STAROSTA KROŚNIEŃSKI 66-660 Krosno Odrzańskie ul. Piastów 10 B GK.II.6621.10612/2014.2014		Województwo: lubuskie Powiat: krośnieński Jednostka ewidencyjna: 080205_2, GUBIN + OBSZAR WIEJSKI Obręb ewidencyjny: 0030, POLANOWICE Miejscowość: Polanowice		URZĄD GMINY GUBIN 66-620 Gubin ul. Obrodców Pokoju 20 Tel./ Fax: 68/359 45 46, 68/359 16 40 www.gmina.gubin.pl wój: lubuskie			
WYPIS Z REJESTRU GRUNTÓW							
Jednostka rejestrowa gruntów: G.28							
WŁAŚCICIELE / WŁADAJĄCY:							
właściciel UDZIAŁ: 1/1 GMINA GUBIN REGON:970770250 Siedziba: Obrodców Pokoju 20, 66-620 Gubin							
DZIAŁKI EWIDENCYJNE:							
Auk. mapy	Numer działki ewidencyjnej	Położenie gruntów	Opis użytku	Symbol klasoużytku	Powierzchnia		Numer KW lub oznaczenie dokumentu
					użytku [ha]	działki [ha]	
1	67		Drogi	dr	0.64	0.64	
Idz: 080205_2.0030.67							
1	74		Drogi	dr	1.00	1.00	
Idz: 080205_2.0030.74							
Łączna powierzchnia wybranych działek:					1.64		
Całkowita powierzchnia jednostki rejestrowej:					5.49		

W dniu: 2014-09-16
 dokument sporządzony przez: Renata Spyta



(podpis)

Gubin, dnia: 2014-09-16

(imię / nazwisko osoby uprawnionej)



Urząd Gminy Gubin

ZBIORCZE ZESTAWIENIE DRÓG PLANOWANYCH
DO ZALICZENIA DO KATEGORII DRÓG GMINNYCH

15. Miejscowość Polanowice
Dz. o nr ewid. 67 i 74

Urząd Gminy Gubin
Referat Gospodarki Komunalnej
Inwestycji, Działalności Gospodarczej,
Drogownictwa i Zarządzania Nieruchomościami

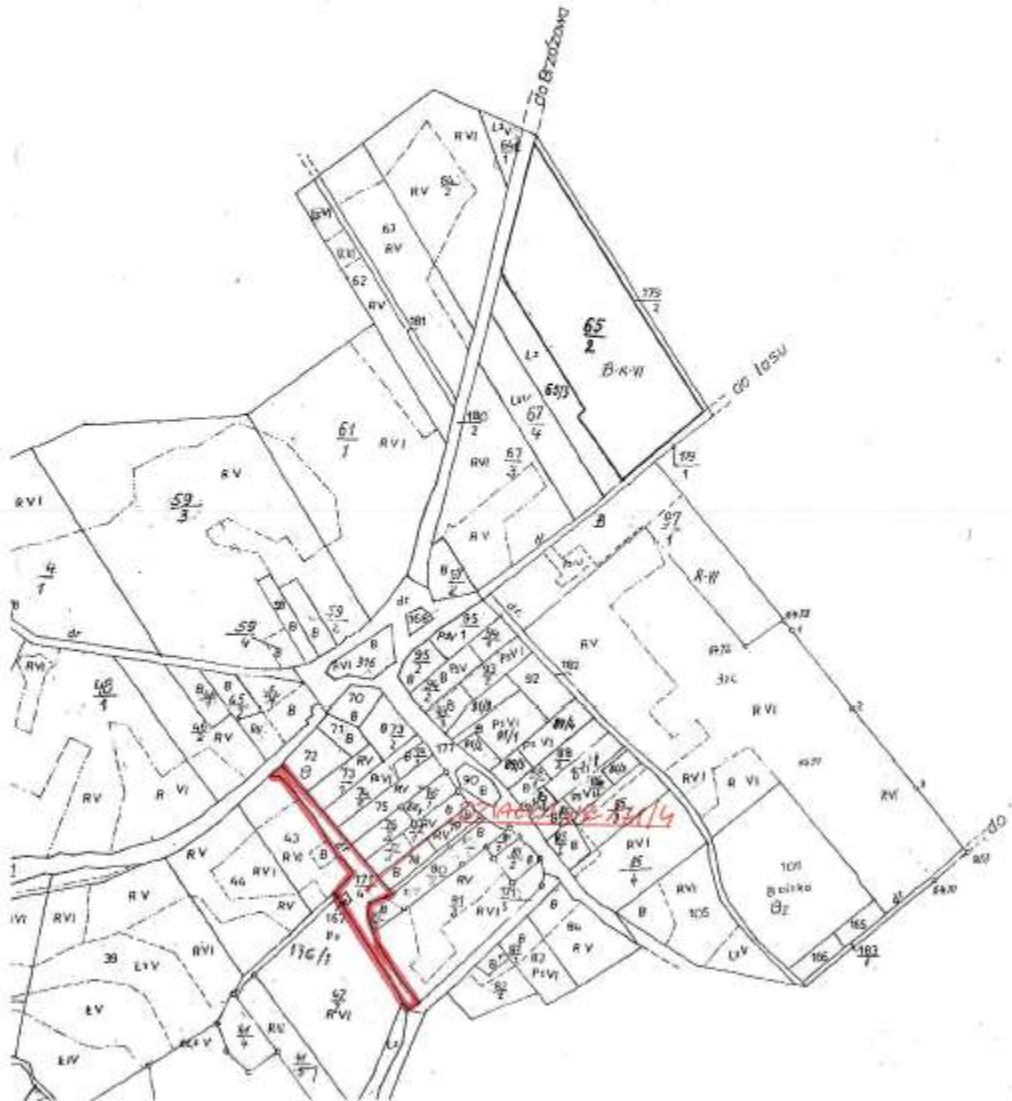
ul. Obrońców Pokoju 20
66-620 Gubin
tel.: (068) 359 16 40
fax: (068) 359 16 40 wew. 103

e-mail: urzad@gminagubin.pl
www.gminagubin.pl

Rekrutacja do ogólnego konkursu na teren miejscowości podległej władzy gminnej w Gubinie	
Organ prowadzący konkurs nazwa i adres siedziby	Urząd Gminy Gubin
Nazwa nieruchomości	
Wzrost/rodzaj nieruchomości nazwa nieruchomości	PROBUD.
Data wystawienia	15. WRZ 2014
Data, miejsce i sposób rozstrzygnięcia konkursu	


URZĄD GMINY GUBIN
66-620 Gubin
ul. Obrońców Pokoju 20
Tel./Fax: 68/359 45 46, 68/359 16 40
urzedo@gmina-gubin.pl
Woj. Lubuskie

Wyjście: mapy ENIDEN,
woj. lubuskie, Skala 1: 5000
miasto/gmina Gubin
ul. obręb PROBUD. dz. nr 2
nr ewid. oznaczenia mapy



STAROSTA KROŚNIENSKI 66-660 Krosno Odrzańskie ul. Piastów 10 B GK.II.6621.10611/2014.2014		Województwo: lubuskie Powiat: krośnieński Jednostka ewidencyjna: 082205_2, GUBIN Obręb ewidencyjny: 0027, MIELNO Miejscowość: Mielno		URZĄD GMINY GUBIN 66-520 Gubin ul. Obrótców Pokoju 20 OSZAR WIEJSKI 4, 68/159 16 40 urzad@gminagubin.pl woj.lubuskie			
WYPIS Z REJESTRU GRUNTÓW							
Jednostka rejestrowa gruntów: G.40							
WŁAŚCICIELE / WŁADAJĄCY:							
właściciel UDZIAŁ: 1/1 GMINA GUBIN REGON:970770250 Siedziba: Obrótców Pokoju 20, 66-520 Gubin							
DZIAŁKI EWIDENCYJNE:							
Ark. mapy	Numer działki ewidencyjnej	Położenie gruntów	Opis użytku	Symbol klasoużytku	Powierzchnia		Numer KW lub oznaczenie dokumentu
					użytku [ha]	działki [ha]	
1	171/3		Drogi	dr	0,60	0,60	
Id dz: 060205_2.0027.171/3							
1	171/4		Drogi	dr	0,31	0,31	
Id dz: 060205_2.0027.171/4							
1	179/1		Drogi	dr	0,40	0,40	
Id dz: 060205_2.0027.179/1							
1	179/2		Drogi	dr	0,40	0,40	
Id dz: 060205_2.0027.179/2							
Łączna powierzchnia wybranych działek:					1,71		
Całkowita powierzchnia jednostki rejestrowej:					10,50		

W dniu: 2014-09-16
 dokument sporządzony przez: Renata Spyta



(podpis)

Gubin, dnia: 2014-09-16

(mie / nazwisko osoby sprawującej)



Urząd Gminy Gubin

ZBIORCZE ZESTAWIENIE DRÓG PLANOWANYCH
DO ZALICZENIA DO KATEGORII DRÓG GMINNYCH

14. Miejscowość Mielno
Dz. o nr ewid. 171/4

Urząd Gminy Gubin
Referat Gospodarki Komunalnej
Inwestycji, Działalności Gospodarczej,
Drogownictwa i Zarządzania Nieruchomościami

ul. Odrobicie Pokoju 20
66-620 Gubin
tel.: (068) 359 16 40
fax: (068) 359 16 40 wew. 103

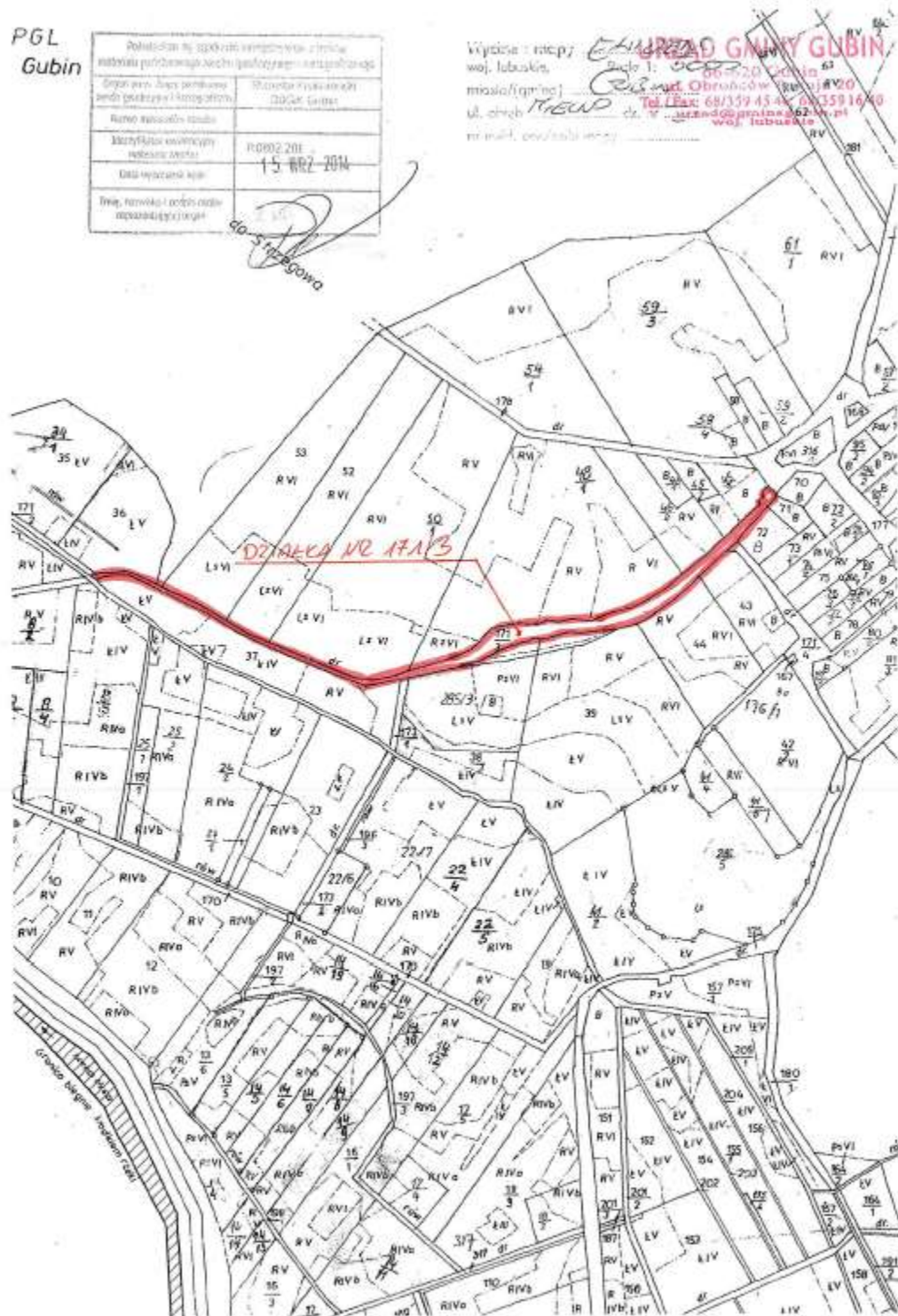
e-mail: urząd@gminagubin.pl
www.gminagubin.pl

PGL
Gubin

Podziałka nr 390/2014 wyznaczona z funkcją uliczną	
należąca do terenów przeznaczonych do zabudowy mieszkaniowej	
Opis: ul. Droga polowa	Składowe rysunki: 1:1000
Wzrost: 2014	15.02.2014
Wzrost: 2014	15.02.2014
Data wyznaczenia: 15.02.2014	
Inne uwagi i uwagi nadzorcze:	

droga polowa


Wydział: **URZĄD GMINY GUBIN**
 woj. lubuskie
 ul. Obronców Wiosny 20
 76-100 Gubin
 Tel./Fax: 68/339 45 45, 68/359 16 40
 e-mail: urzad@gubin.pl



STAROSTA KROŚNIENSKI 66-660 Krosno Odrzańskie ul. Piastów 10 B GK.II.6621.10611/2014.2014		Województwo: lubuskie Powiat: krośniński Jednostka ewidencyjna: 080205_2, GUBIN - OBSZAR WIEJSKI Obręb ewidencyjny: 0027, MIELNO Miejscowość: Mielno		URZĄD GMINY GUBIN 66-620 Gubin ul. Obrońców Pokoju 20 tel./fax: 083 379 77 40, 083 359 16 40 e-mail: gmina@gubin.pl www.lubuskie.pl			
WYPIS Z REJESTRU GRUNTÓW							
Jednostka rejestrowa gruntów: G.40							
WŁAŚCICIELE / WŁADAJĄCY:							
właściciel UDZIAŁ: 1/1 GMINA GUBIN REGON-970770250 Siedziba: Obrońców Pokoju 20, 66-620 Gubin							
DZIAŁKI EWIDENCYJNE:							
Ark. mapy	Numer działki ewidencyjnej	Położenie gruntów	Opis użytku	Symbol klasozużytku	Powierzchnia		Numer KW lub oznaczenie dokumentu
					użytku [ha]	działki [ha]	
1	171/3		Drogi	dr	0,00	0,00	
Id dr: 080205_2.0027.171/3							
1	171/4		Drogi	dr	0,31	0,31	
Id dr: 080205_2.0027.171/4							
1	179/1		Drogi	dr	0,40	0,40	
Id dr: 080205_2.0027.179/1							
1	179/2		Drogi	dr	0,40	0,40	
Id dr: 080205_2.0027.179/2							
Łączna powierzchnia wybranych działek:					1,71		
Całkowita powierzchnia jednostki rejestrowej:					10,50		

W dniu: 2014-09-16

dokument sporządzony przez: Renata Spyta



(podpis)

Gubin, dnia: 2014-09-16

.....
 (imię / nazwisko osoby uprawnionej)



Urząd Gminy Gubin

ZBIORCZE ZESTAWIENIE DRÓG PLANOWANYCH
DO ZALICZENIA DO KATEGORII DRÓG GMINNYCH

14. Miejscowość Mielno
Dz. o nr ewid. 171/3

Urząd Gminy Gubin
Referat Gospodarki Komunalnej
Inwestycji, Czynności Gospodarczej,
Drogownictwa i Zarządzania Nieruchomościami

ul. Odrońców Pakoży 20
66-620 Gubin
tel.: (068) 359 16 40
fax: (068) 359 16 40 wew. 103

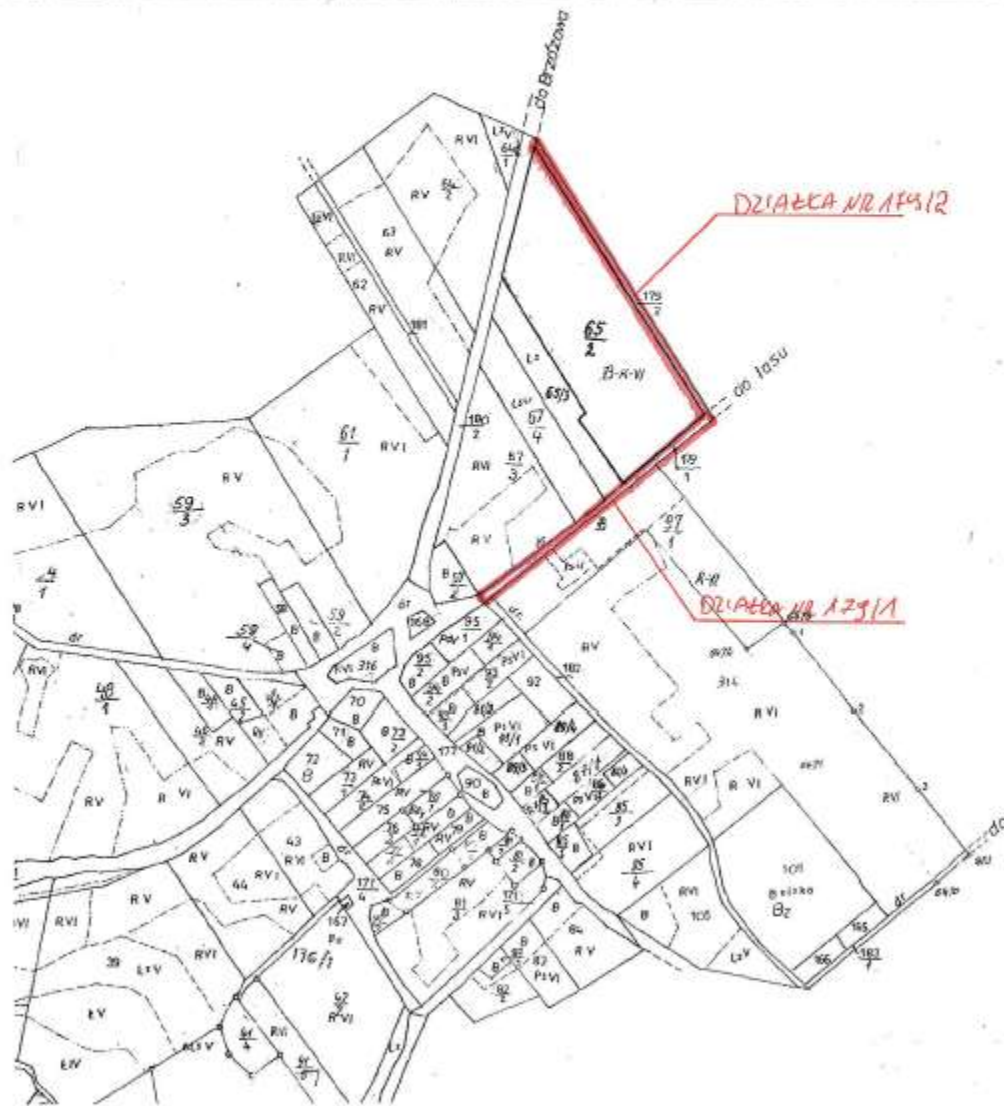
e-mail: urzad@gminagubin.pl
www.gminagubin.pl

Przebieg robót w sprawie zmiany planu miejscowego podlegającego zmianie w sprawie	
Opis przedsięwzięcia (nazwa, adres, rodzaj, cel)	Wzrostła: 10000/2011
Nazwa robót (nazwa)	
Stan faktyczny (stan faktyczny)	15.09.2011
Data wykonania robót	
Imię, nazwisko i podpis osoby odpowiedzialnej	

[Handwritten signature]


URZĄD GMINY GUBIN
 66-620 Gubin
 ul. Obrębów Północny 20
 Tel./ Fax: 68/359 45 46, 68/359 36 4
 urz@gm.gubin.pl
 woj. lubuski

Wzrostła: EWIDENCJA
 woj. lubuski, Skala 1: 5000
 miasto/gmina GUBIN
 ul. obręb 1500 dk. nr 1
 nr ewid. oryginału mapy: _____



STAROSTA KROŚNIĘSKI 66-660 Krosno Odrzańskie ul. Piastów 10 B GK.II.6621.10611/2014.2014		Województwo: lubuskie Powiat: krośniński Jednostka ewidencyjna: 080205_2_GUBIN Obszr ewidencyjny: 0027, MIELNO Miejscowość: Mielno		URZĄD GMINY GUBIN 66-620 Gubin ul. Odrońców Pokaju 20 tel. 66 68 359 16 40 OBSZAR WIEJSKI urzad@gubin.pl woj. lubuskie			
WYPIS Z REJESTRU GRUNTÓW							
Jednostka rejestrowa gruntów: G.40							
WŁAŚCICIELE / WŁADAJĄCY:							
właściciel UDZIAŁ: 1/1 GMINA GUBIN REGON:970770250 Siedziba: Odrońców Pokaju 20, 66-620 Gubin							
DZIAŁKI EWIDENCYJNE:							
Ark. mapy	Numer działki ewidencyjnej	Położenie gruntów	Opis użytku	Symbol klasoużytku	Powierzchnia		Numer KW lub oznaczenie dokumentu
					użytku [ha]	działki [ha]	
1	171/3		Drogi	dr	0,60	0,60	
Id odc: 080205_2.0027.171/3							
1	171/4		Drogi	dr	0,31	0,31	
Id odc: 080205_2.0027.171/4							
1	179/1		Drogi	dr	0,40	0,40	
Id odc: 080205_2.0027.179/1							
1	179/2		Drogi	dr	0,40	0,40	
Id odc: 080205_2.0027.179/2							
Łączna powierzchnia wybranych działek:					1,71		
Całkowita powierzchnia jednostki rejestrowej:					16,50		

W dniu: 2014-09-16
 dokument sporządzony przez: **Renata Spyta**


 (podpis)

Gubin, dnia: 2014-09-16

(mie i nazwisko osoby sprawionej)



Urząd Gminy Gubin

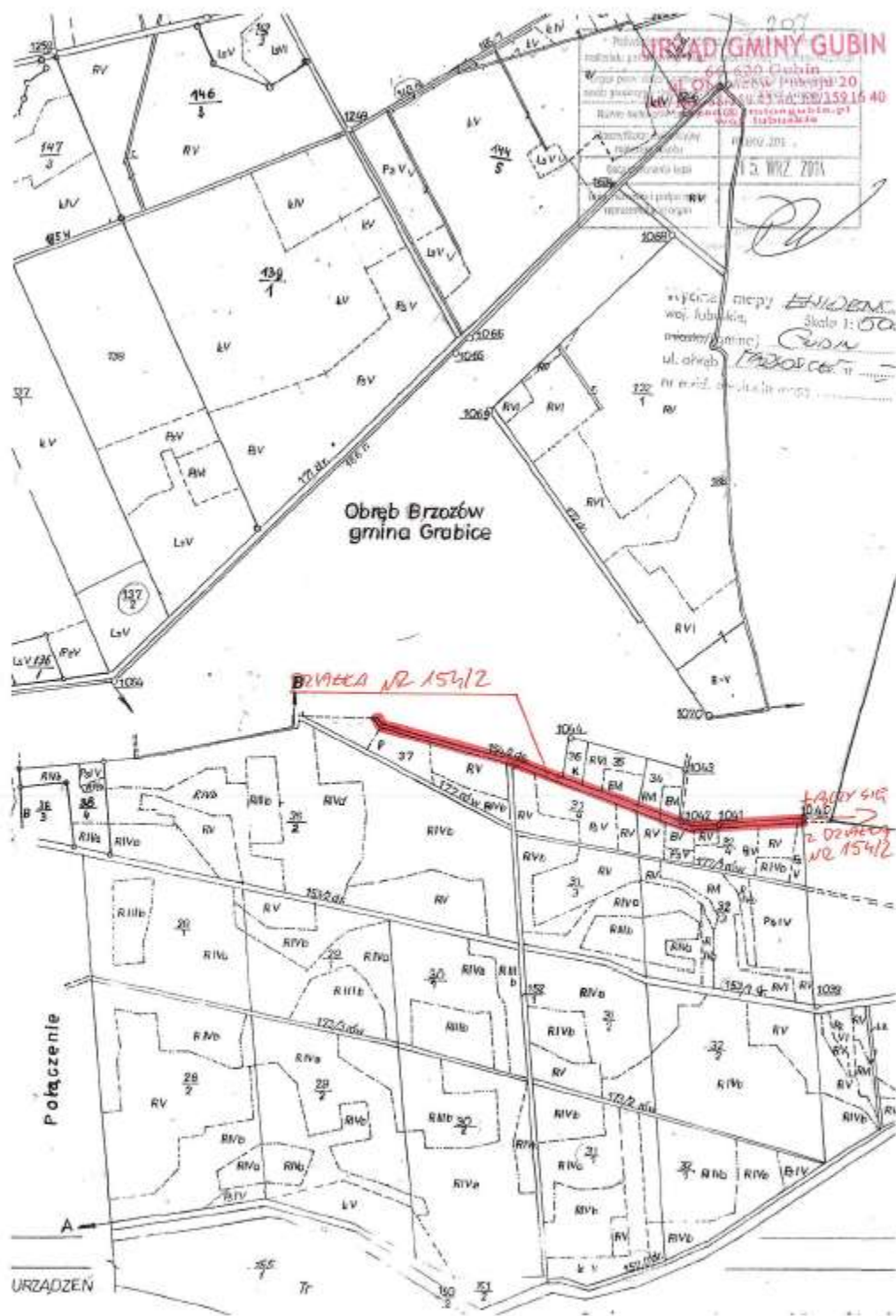
ZBIORCZE ZESTAWIENIE DRÓG PLANOWANYCH
DO ZALICZENIA DO KATEGORII DRÓG GMINNYCH

14. Miejscowość Mielno
Dz. o nr ewid. 179/1 i 179/2

Urząd Gminy Gubin
Referat Gospodarki Komunalnej
3-miejscowy, Działalności Gospodarczej,
Drogownictwo i Zarządzanie Nieruchomościami

ul. Obrońców Pokoju 20
66-620 Gubin
tel.: (068) 359 16 40
fax: (068) 359 16 40 wew. 103

e-mail: urzgd@gminagubin.pl
www.gminagubin.pl





STAROSTA KROŚNIENSKI 66-660 Krosno Odrzańskie ul. Piastów 10 B GK.II.6621.10610/2014.2014		Województwo: lubuskie Powiat: krośnienski Jednostka ewidencyjna: 080205_2, GUBIN-1 Obręb ewidencyjny: 0026, MARKOSICE Miejscowość: Markosice		URZĄD GMINY GUBIN 66-620 Gubin 66-620 Gubin, Pokoju 20 OBZAR WIEJSKI 66-620 Gubin, 66-620 Gubin, 68/159 16 40 www.gmina-gubin.pl www.lubuskie.pl			
WYPIS Z REJESTRU GRUNTÓW							
Jednostka rejestrowa gruntów: 0.34							
WŁAŚCICIELE / WŁADAJĄCY:							
Właściciel UDZIAŁ: 1/1 GMINA GUBIN REGON:970770250 Siedziba: Obrótców Pokoju 20, 66-620 Gubin							
DZIAŁKI EWIDENCYJNE:							
Ark. mapy	Numer działki ewidencyjnej	Położenie gruntów	Opis użytku	Symbol klasoużytku	Powierzchnia		Numer KW lub oznaczenie dokumentu
					użytku [ha]	działki [ha]	
1	154/1		Drogi	dr	0,28	0,28	
Idz: 080205_2.0026.154/1							
1	154/2		Drogi	dr	0,40	0,40	
Idz: 080205_2.0026.154/2							
1	155/2		Drogi	dr	1,3749	1,3749	
Idz: 080205_2.0026.155/2							
Łączna powierzchnia wybranych działek:					2,05		
Całkowita powierzchnia jednostki rejestrowej dla działek zapisanych z dokładnością do 1 ara:					11,49		
Całkowita powierzchnia jednostki rejestrowej dla działek zapisanych z dokładnością do 1m2:					1,3749		
Całkowita powierzchnia jednostki rejestrowej:					12,86		

W dniu: 2014-09-16
 dokument sporządzony przez: Renata Spyta


 (podpis)

Gubin, dnia: 2014-09-16

(imię i nazwisko osoby uprawnionej)



Urząd Gminy Gubin

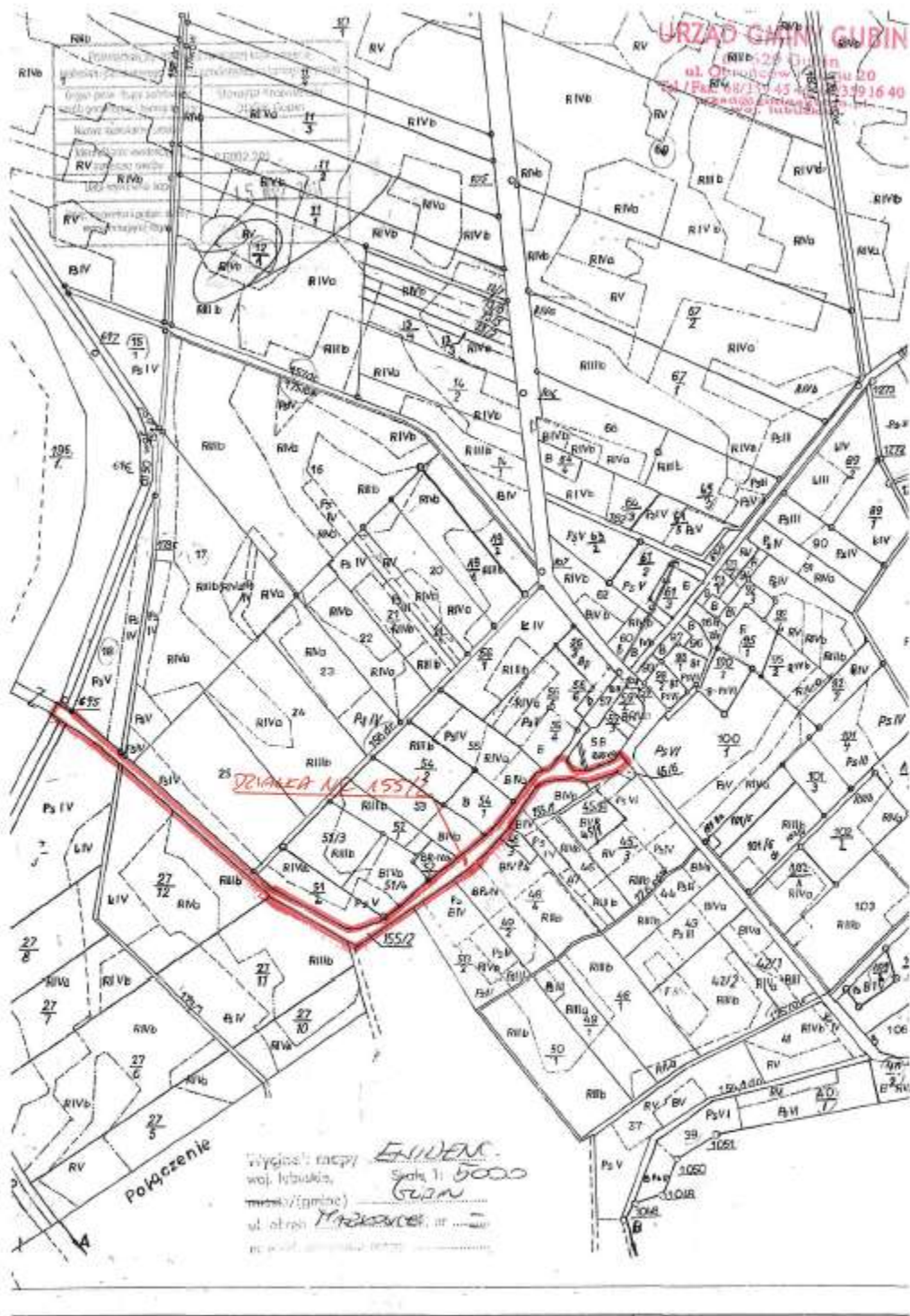
ZBIORCZE ZESTAWIENIE DRÓG PLANOWANYCH
DO ZALICZENIA DO KATEGORII DRÓG GMINNYCH

13. Miejscowość Markosice
Dz. o nr ewid. 154/1 i 154/2

Urząd Gminy Gubin
Referat Gospodarki Komunalnej
Inwestycji, Działalności Gospodarczej
Drogownictwa i Zarządzania Nieruchomościami

ul. Dobreńców Pokoju 20
65-428 Gubin
tel.: (068) 359 16 40
fax: (068) 359 16 40 wew. 103

e-mail: urzed@gminagubin.pl
www.gminagubin.pl



STAROSTA KROŚNIĘSKI 66-660 Krosno Odrzańskie ul. Piastów 10 B GK.II.6621.10610/2014.2014		Województwo: lubuskie Powiat: krośnieński Jednostka ewidencyjna: 080205_2, GUBIN - OBSZAR WIEJSKI Obszr ewidencyjny: 0026, MARKOSICE Miejscowość: Markosice		URZĄD GMINY GUBIN 66-620 Gubin ul. Odrobów Pokoju 20 Tel./Fax: 68 339 43 46, 68 359 16 40 e-mail: 20@gminagubin.pl www.gminagubin.pl			
WYPIS Z REJESTRU GRUNTÓW							
Jednostka rejestrowa gruntów: G.34							
WŁAŚCICIELE / WŁADAJĄCY:							
właściciel UDZIAŁ: 1/1 GMINA GUBIN REGON: 970770250 Siedziba: Odrobów Pokoju 20, 66-620 Gubin							
DZIAŁKI EWIDENCYJNE:							
Ark. mapy	Numer działki ewidencyjnej	Położenie gruntów	Opis użytku	Symbol klasoużytku	Powierzchnia		Numer KW lub oznaczenie dokumentu
					użytku [ha]	działki [ha]	
1	154/1		Drogi	dr	0,28	0,28	
Id dz.: 080205_2.0026.154/1							
1	154/2		Drogi	dr	0,40	0,40	
Id dz.: 080205_2.0026.154/2							
1	155/2		Drogi	dr	1,3749	1,3749	
Id dz.: 080205_2.0026.155/2							
Łączna powierzchnia wybranych działek:					2,05		
Całkowita powierzchnia jednostki rejestrowej dla działek zapisanych z dokładnością do 1 ara:					11,49		
Całkowita powierzchnia jednostki rejestrowej dla działek zapisanych z dokładnością do 1m ² :					1,3749		
Całkowita powierzchnia jednostki rejestrowej:					12,86		

W dniu: 2014-09-16
 dokument sporządzony przez: Renata Spyla


 (podpis)

Gubin, dnia: 2014-09-16

.....
 (mie / nazwisko osoby uprawnionej)



Urząd Gminy Gubin

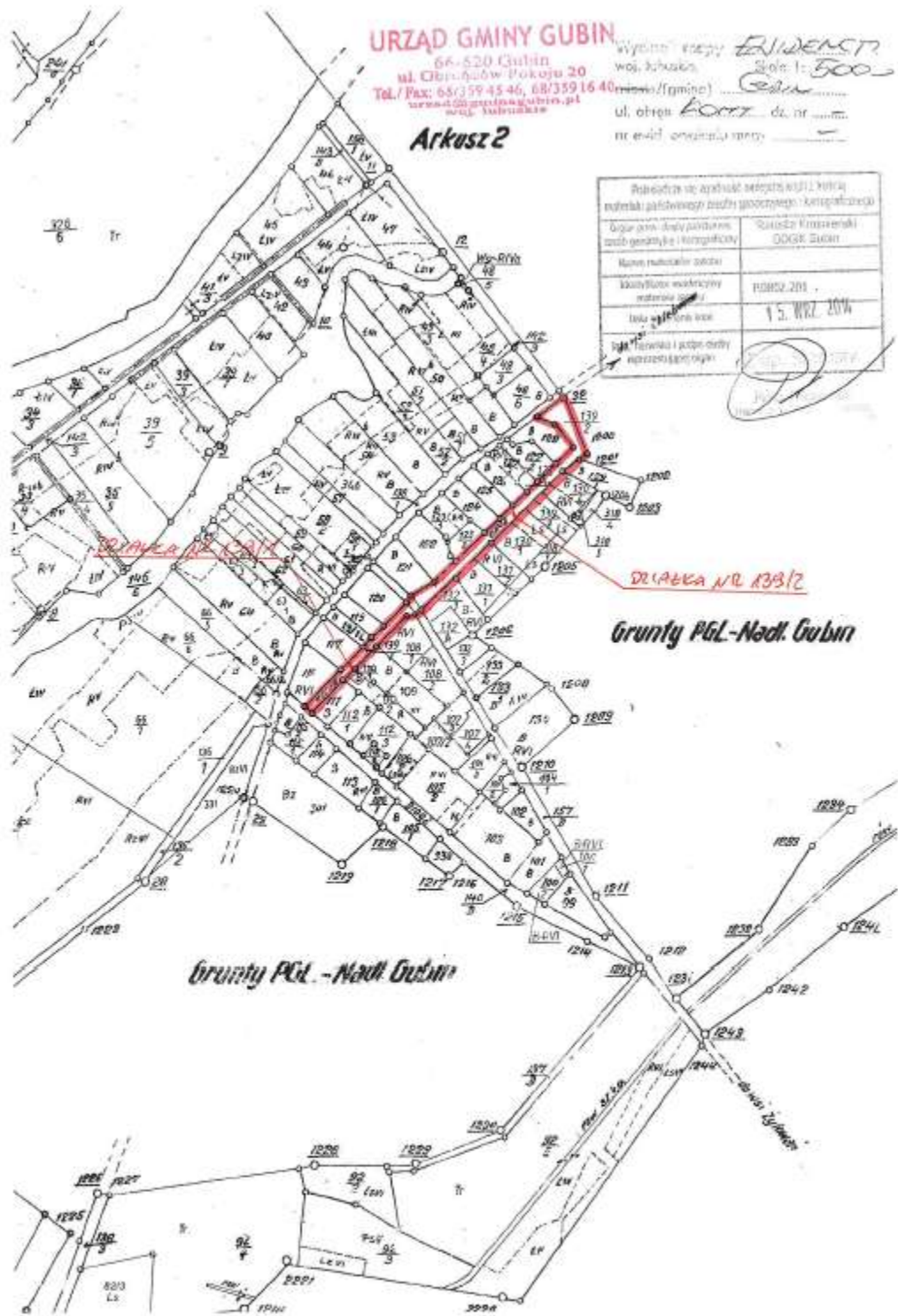
ZBIORCZE ZESTAWIENIE DRÓG PLANOWANYCH
DO ZALICZENIA DO KATEGORII DRÓG GMINNYCH

13. Miejscowość Markosice
Dz. o nr ewid. 155/2

Urząd Gminy Gubin
Referat Gospodarki Komunalnej
Inwestycji, Działalności Gospodarczej,
Drogownictwa i Zarządzania Nieruchomościami

ul. Obrońców Pokoju 20
66-620 Gubin
tel.: (068) 359 16 40
fax: (068) 359 16 40 wew. 103

e-mail: urzad@gminagubin.pl
www.gminagubin.pl



STAROSTA KROŚNIĘSKI 66-660 Krosno Odrzańskie ul. Piastów 10 B GK.II.6621.10608/2014.2014		Województwo: lubuskie Powiat: krośniński Jednostka ewidencyjna: 080205_2, GUBIN - OBRZAR WIEJSKI Obsz. ewidencyjny: 0025, ŁOMY Miejscowość: Łomy		URZĄD GMINY GUBIN 66-620 Gubin ul. Odrzańska 20 Obszar wiejski Tel./Fax: 66 339 13 44, 68/359 16 40 urzad@gmimgubin.pl woj.lubuskie			
WYPIS Z REJESTRU GRUNTÓW							
Jednostka rejestrowa gruntów: G.32							
WŁAŚCICIELE / WŁADAJĄCY:							
właściciel UDZIAŁ: 1/1 GMINA GUBIN REGON:970770256 Siedziba: Obronców Pokoju 20, 66-620 Gubin							
DZIAŁKI EWIDENCYJNE:							
Ark. mapy	Numer działki ewidencyjnej	Położenie gruntów	Opis użytku	Symbol klasoużytku	Powierzchnia		Numer KW lub oznaczenie dokumentu
					użytku [ha]	działki [ha]	
1	139/1		Drogi	dr	0,18	0,18	
Id nr: 080205_2.0025.139/1							
1	138/2		Drogi	dr	0,64	0,64	
Id nr: 080205_2.0025.138/2							
1	140		Drogi	dr	0,66	0,66	
Id nr: 080205_2.0025.140							
1	157		Drogi	dr	0,64	0,64	
Id nr: 080205_2.0025.157							
Łączna powierzchnia wybranych działek					2,12		
Całkowita powierzchnia jednostki rejestrowej					11,80		

W dniu: 2014-09-16
 dokument sporządzony przez: Regata Szyta



(podpis)

Gubin, dnia: 2014-09-16

(imię / nazwisko osoby sprawującej)



Urząd Gminy Gubin

ZBIORCZE ZESTAWIENIE DRÓG PLANOWANYCH
DO ZALICZENIA DO KATEGORII DRÓG GMINNYCH

12. Miejscowość Łomy
Dz. o nr ewid. 139/1 i 139/2

Urząd Gminy Gubin
Referat Gospodarki Komunalnej
Inwestycji, Działalności Gospodarczej,
Drogownictwa i Zarządzania Nieruchomościami

ul. Obrońców Pokoju 20
66-620 Gubin
tel.: (068) 359 16 40
fax: (068) 359 16 40 wew. 103

e-mail: urzad@gminagubin.pl
www.gminagubin.pl



STAROSTA KROŚNIENSKI 66-660 Krosno Odrzańskie ul. Piastów 10 B GK.II.6621.10608/2014.2014		Województwo: lubuskie Powiat: krośnieński Jednostka ewidencyjna: 080205_2, GUBIN - OBSZAR WIEJSKI Obręb ewidencyjny: 0025, LOMY Miejscowość: Lomy		URZĄD GMINY GUBIN 66-670 Gubin ul. Obrotówce Pokoju 20 tel. 66-677 42 40, 66/359 16 40 urzed@gmina-gubin.pl woj. lubuskie				
WYPIS Z REJESTRU GRUNTÓW								
Jednostka rejestrowa gruntów: G-32								
WŁAŚCICIELE / WŁADAJĄCY:								
Właściciel UDZIAŁ: 1/1 GMINA GUBIN REGON: 970770250 Siedziba: Obrotówce Pokoju 20, 66-620 Gubin								
DZIAŁKI EWIDENCYJNE:								
Ark. mapy	Numer działki ewiden- cyjnej	Położenie gruntów	Opis użytku	Symbol klasowytku	Powierzchnia		Numer KW lub oznaczenie dokumentu	
					użytku [ha]	działki [ha]		
1	139/1		Drogi	dr	0.18	0.18		
Id. obr.: 080205_2.0025.139/1								
1	139/2		Drogi	dr	0.64	0.64		
Id. obr.: 080205_2.0025.139/2								
1	140		Drogi	dr	0.66	0.66		
Id. obr.: 080205_2.0025.140								
1	157		Drogi	dr	0.64	0.64		
Id. obr.: 080205_2.0025.157								
Łączna powierzchnia wybranych działek:					2.12			
Całkowita powierzchnia jednostki rejestrowej:					11.80			

W dniu: 2014-09-16
dokument sporządzony przez: Renata Spytka



(podpis)

Gubin, dnia: 2014-09-16

(imię i nazwisko osoby upoważnionej)



Urząd Gminy Gubin

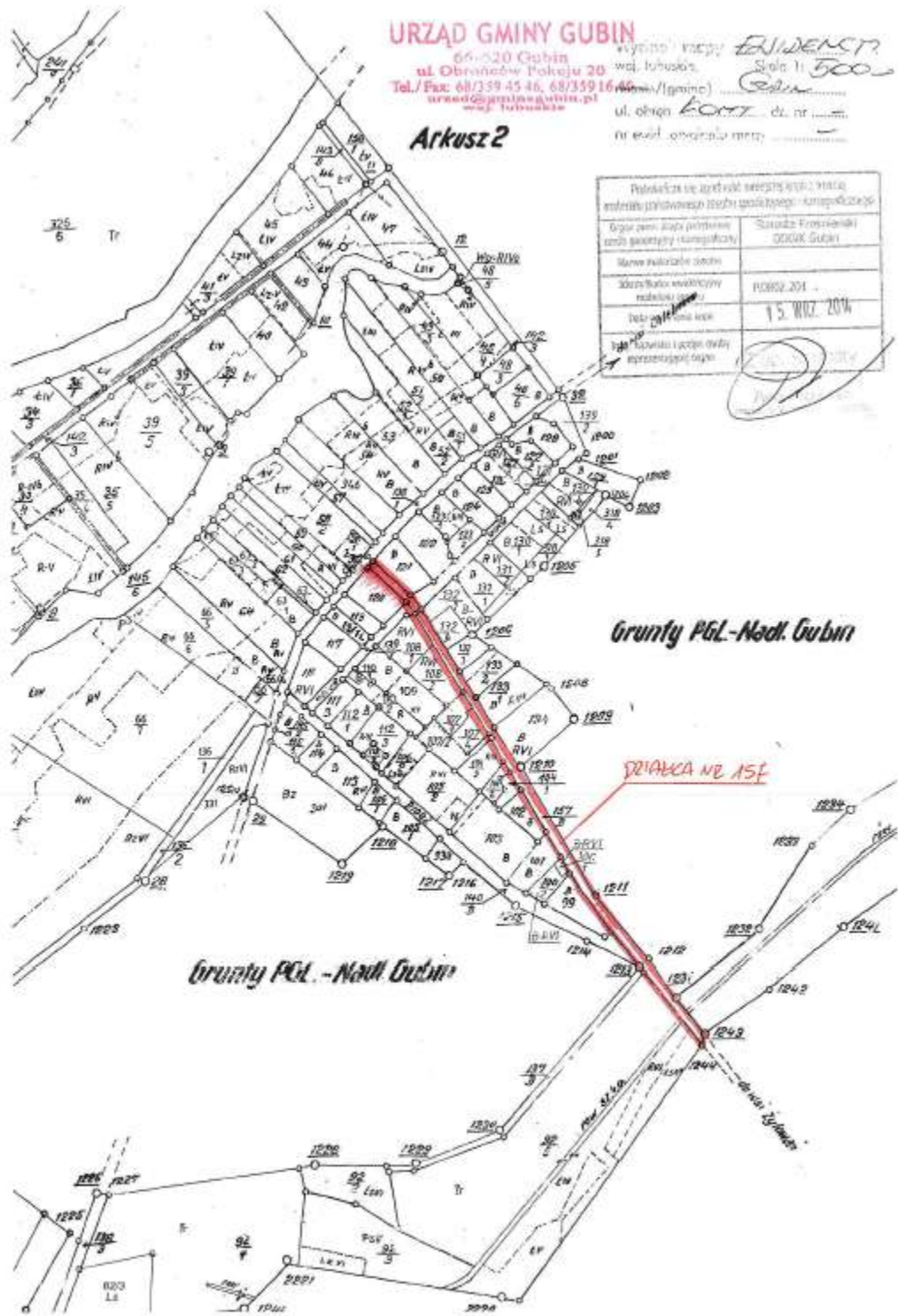
ZBIORCZE ZESTAWIENIE DRÓG PLANOWANYCH
DO ZALICZENIA DO KATEGORII DRÓG GMINNYCH

12. Miejscowość Łomy
Dz. o nr ewid. 140

Urząd Gminy Gubin
Referat Gospodarki Komunalnej
Inwestycji, Działalności Gospodarczej,
Drogownictwa i Zarządzania Nieruchomościami

ul. Obrońców Pokoju 20
66-820 Gubin
tel.: (068) 359 16 40
fax: (068) 359 16 40 ext. 103

e-mail: urzad@gminagubin.pl
www.gminagubin.pl



STAROSTA KROŚNIĘSKI 66-660 Krosno Odrzańskie ul. Piastów 10 B GK.II.6621.10608/2014.2014		Województwo: lubuskie Powiat: krośniński Jednostka ewidencyjna: 080205_2, GUBIN - OBSZAR WIEJSKI Obręb ewidencyjny: 0025, LOMY Miejscowość: Lomy		URZĄD GMINY GUBIN 66-620 Gubin ul. Piastów 20 Tel./ Fax: 68/359 41 40, 68/339 16 40 www.gubiny.pl www.gubin.pl www.woj.lubuskie.pl			
WYPIS Z REJESTRU GRUNTÓW							
Jednostka rejestrowa gruntów: G.32							
WŁAŚCICIELE / WŁADAJĄCY:							
właściciel UDZIAŁ: 1/1 GINA GUBIN REGON:970770250 Siedziba: Odrańców Pokoju 20, 66-620 Gubin							
DZIAŁKI EWIDENCYJNE:							
A/k. mapy	Numer działki ewidencyjnej	Położenie gruntów	Opis użytku	Symbol klasoużytku	Powierzchnia		Numer KW lub oznaczenie dokumentu
					użytku [ha]	działki [ha]	
1	139/1		Drogi	dr	0,18	0,18	
Id dz: 080205_2.0825.139/1							
1	139/2		Drogi	dr	0,64	0,64	
Id dz: 080205_2.0825.139/2							
1	140		Drogi	dr	0,66	0,66	
Id dz: 080205_2.0825.140							
1	157		Drogi	dr	0,64	0,64	
Id dz: 080205_2.0825.157							
Łączna powierzchnia wybranych działek:					2,12		
Całkowita powierzchnia jednostki rejestrowej:					11,80		

W dniu: 2014-09-16
dokument sporządzony przez: *Renata Sojła*

Gubin, dnia: 2014-09-16

(podpis)

(imię i nazwisko osoby wykonawcy)



Urząd Gminy Gubin

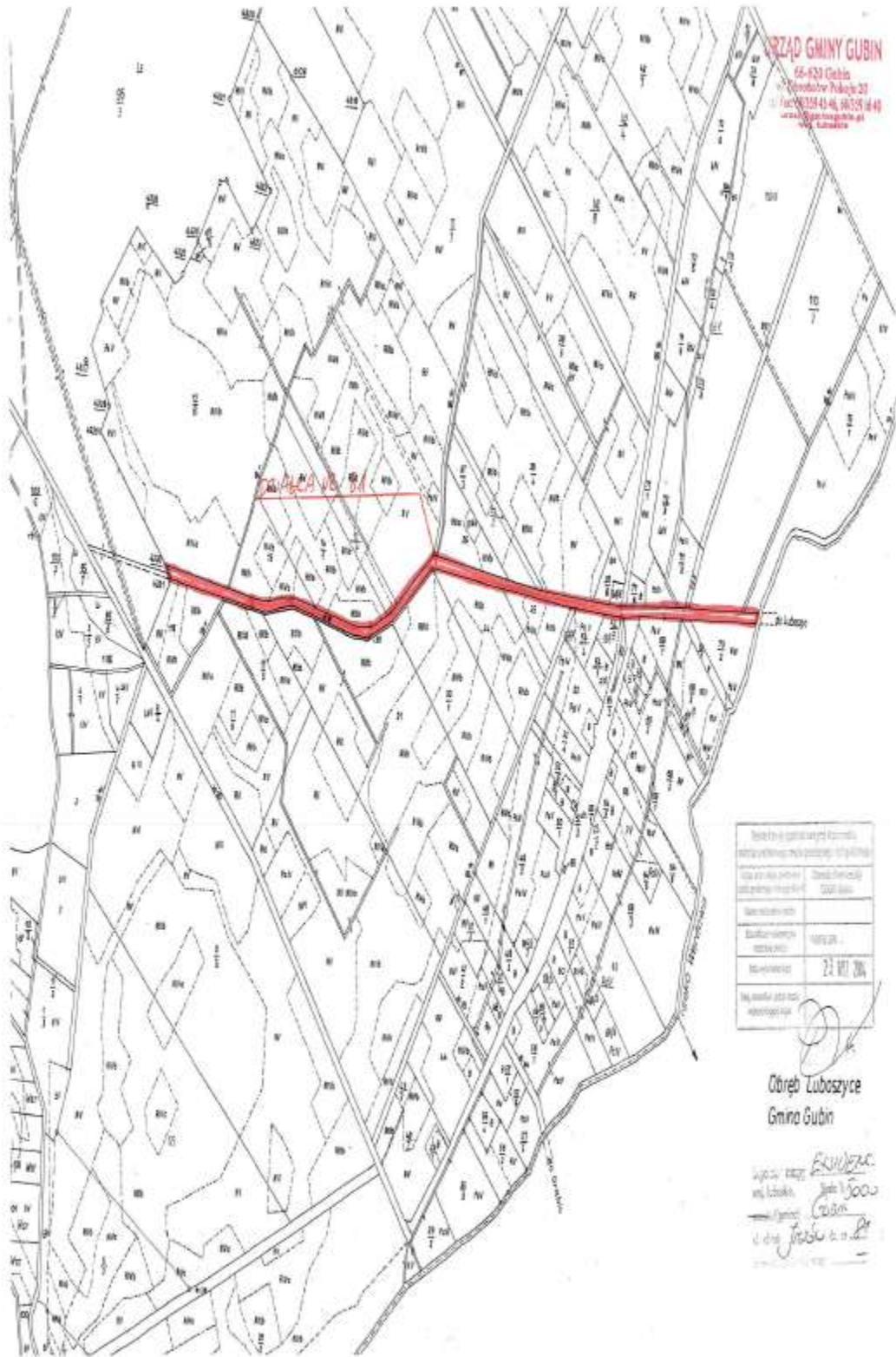
ZBIORCZE ZESTAWIENIE DRÓG PLANOWANYCH
DO ZALICZENIA DO KATEGORII DRÓG GMINNYCH

12. Miejscowość Łomy
Dz. o nr ewid. 157

Urząd Gminy Gubin
Rafaela Gospodarki Komunalnej
Inwestycji, Działalności Gospodarczej,
Drogownictwa i Zarządzania Nieruchomościami

ul. Odręćców Pokoju 20
66-620 Gubin
tel.: (068) 359 16 40
fax: (068) 359 16 40 wew. 103

e-mail: urzad@gminagubin.pl
www.gminagubin.pl



URZĄD GMINY GUBIN
 65-423 Gubia
 ul. Wolności 20
 tel. 71 725 43 46, 71 725 41 49
 www.gminagubin.pl
 woj. Lubuskie

Stan na 01.01.2016 r.

Wartość w zł	2 117 200
Wartość w zł	2 117 200
Wartość w zł	2 117 200

Na podstawie danych z dnia 01.01.2016 r.

Olubek Luboszyce
 Gmina Gubin

Województwo Lubuskie
 Powiat Gubin
 ul. Wolności 20
 tel. 71 725 43 46, 71 725 41 49
 www.gminagubin.pl

URZĄD GMINY GUBIN
66-620 Gubin
ul. Obrońców Pokoju 20
tel. 66 359 45 46, 66 359 16 40
e-mail: gubin@gubin.pl
www.gubin.pl

STAROSTA KROŚNIENSKI 66-660 Krosno Odrzańskie ul. Piastów 10 B GK.II.6621.10654/2014.2014		Województwo: lubuskie Powiat: krośnieński Jednostka ewidencyjna: 080205_2, GUBIN Dziedzic ewidencyjny: 0017, JAZÓW Miejscowość: Jazów					
WYPIS Z REJESTRU GRUNTÓW							
Jednostka rejestrowa gruntów: G 24							
WŁAŚCICIELE / WŁADAJĄCY:							
właściciel UDZIAŁ: 1/1 GMINA GUBIN REGON:970770250 Siedziba: Obrońców Pokoju 20, 66-620 Gubin							
DZIAŁKI EWIDENCYJNE:							
Ark. mapy	Numer działki ewidencyjnej	Położenie gruntów	Opis użytku	Symbol klasoużytku	Powierzchnia		Numer KW lub oznaczenie dokumentu
					użytku [ha]	działki [ha]	
1	81		Drogi	dr	1.93	1.93	
Id dz: 000205_2.0017.01					Łączna powierzchnia wybranych działek: 1.93		
					Całkowita powierzchnia jednostki rejestrowej: 10.61		

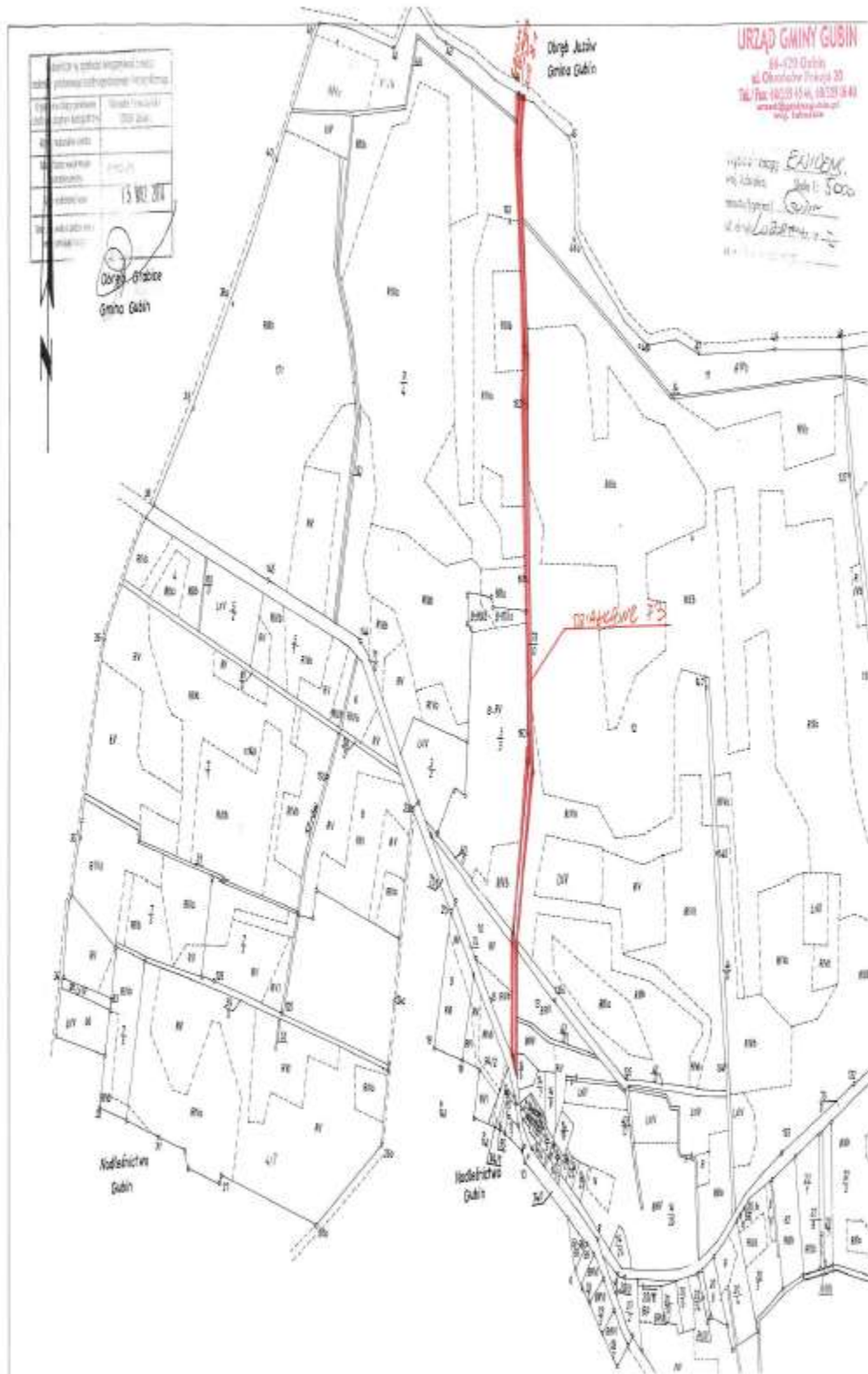
W dniu: 2014-09-23

dokument sporządzony przez: *Regina Spyla*


(spyla)

Gubin, dnia: 2014-09-23

.....
(imię i nazwisko osoby sprawującej)



STAROSTA KROŚNIĘSKI 66-660 Krosno Odrzańskie ul. Piastów 10 B GK.II.6621.10606/2014.2014		Województwo: lubuskie Powiat: krośniński Jednostka ewidencyjna: 080205_2, GUBIN - OBSZAR WIEJSKI Obszr ewidencyjny: 0023, LUBOSZYCE Miejscowość: Luboszyce		URZĄD GMINY GUBIN 66-620 Gubin ul. Obrońców Pokoju 20 Tel / Fax: 66/359 44 46, 66/359 16 40 e-mail: urzad@gubin.pl woj. lubuskie			
WYPIS Z REJESTRU GRUNTÓW							
Jednostka rejestrowa gruntów: G.12							
WŁAŚCICIELE / WŁADAJĄCY:							
właściciel UDZIAŁ: 1/1 GMINA GUBIN REGON: 970770260 Siedziba: Obrońców Pokoju 20, 66-620 Gubin							
DZIAŁKI EWIDENCYJNE:							
Ark. mapy	Numer działki ewidencyjnej	Położenie gruntów	Opis użytku	Symbol klasoztytku	Powierzchnia		Numer KW lub oznaczenie dokumentu
					użytku [ha]	działki [ha]	
1	73		Drogi	dr	1.04	1.04	
Idz: 080205_2.0023.73							
Łączna powierzchnia wybranych działek:					1.04		
Całkowita powierzchnia jednostki rejestrowej:					6.90		

W dniu: 2014-09-16

dokument sporządzony przez: Renata Spytka



(spytka)

Gubin, dnia: 2014-09-16

.....

(imię / nazwisko osoby uprawnionej)



Urząd Gminy Gubin

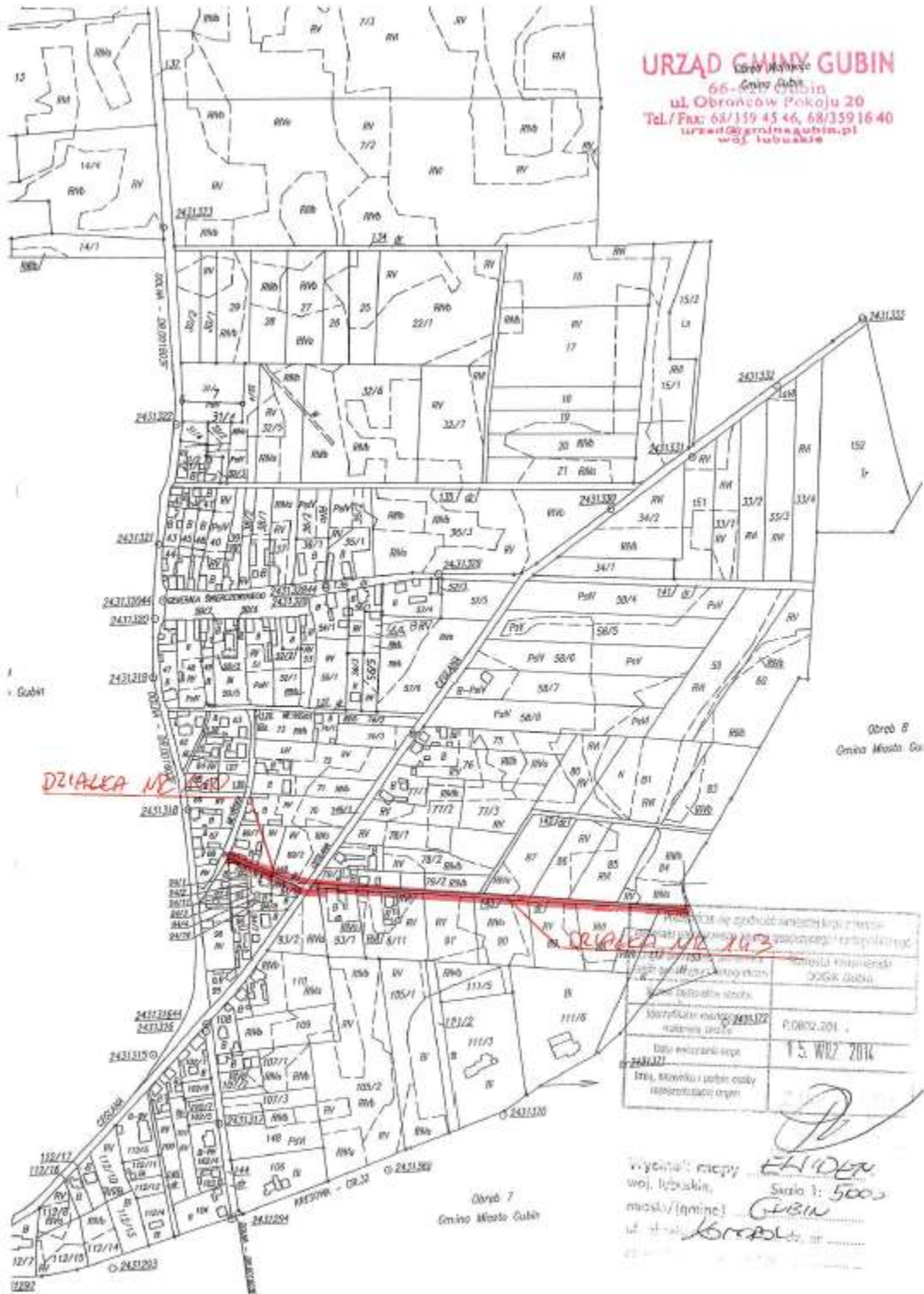
ZBIORCZE ZESTAWIENIE DRÓG PLANOWANYCH
DO ZALICZENIA DO KATEGORII DRÓG GMINNYCH

11. Miejscowość Luboszyce
Droga relacji Luboszyce - Jazów
Dz. o nr ewid. 73 i 81

Urząd Gminy Gubin
Referat Gospodarki Komunalnej
Inwestycji, Działalności Gospodarczej,
Drogownictwa i Zarządzania Nieruchomościami

ul. Obrańców Pokoju 20
66-620 Gubin
tel.: (048) 359 16 40
fax: (048) 359 16 40 wew. 103


e-mail: urzad@gminagubin.pl
www.gminagubin.pl



URZĄD GMINY GUBIN
66-620 Gubin
ul. Odrońców Pokoju 20
Tel./ Fax: 66/359 45 46, 68/359 16 40
urząd@gminagubin.pl

STAROSTA KROŚNIENSKI 66-660 Krosno Odrzańskie ul. Piastów 10 B GK.II.6621.10605/2014.2014		Województwo: lubuskie Powiat: krośnieński Jednostka ewidencyjna: 080205_2, GUBIN - OBSZAR WIEJSKI Obręb ewidencyjny: 0019, KOMORÓW Miejscowość: Komorów					
WYPIS Z REJESTRU GRUNTÓW							
Jednostka rejestrowa gruntów: G.64							
WŁAŚCICIELE / WŁADAJĄCY:							
właściciel UDZIAŁ: 1/1 GMINA GUBIN REGON:970770250 Siedziba: Odrońców Pokoju 20, 66-620 Gubin							
DZIAŁKI EWIDENCYJNE:							
Ark. mapy	Numer działki ewidencyjnej	Położenie gruntów	Opis użytku	Symbol klasoużytku	Powierzchnia		Numer KW lub oznaczenie dokumentu
					użytku [ha]	działki [ha]	
1	136		Drogi	dr	0.74	0.74	
Id dz: 080205_2.0019.136							
1	137		Drogi	dr	0.16	0.16	
Id dz: 080205_2.0019.137							
1	139		Drogi	dr	0.16	0.16	
Id dz: 080205_2.0019.139							
1	140		Drogi	dr	0.04	0.04	
Id dz: 080205_2.0019.140							
1	141		Drogi	dr	0.38	0.38	
Id dz: 080205_2.0019.141							
1	143		Drogi	dr	0.19	0.19	
Id dz: 080205_2.0019.143							
1	146/1		Drogi	dr	1.24	1.24	
Id dz: 080205_2.0019.146/1							
Łączna powierzchnia wybranych działek:					2.91		
Całkowita powierzchnia jednostki rejestrowej:					6.08		

W druku: 2014-09-16
dokument sporządzony przez: **Renata Spyla**


.....
(podpis)

Gubin, dnia: 2014-09-16

.....
(imię / nazwisko osoby upoważnionej)



Urząd Gminy Gubin

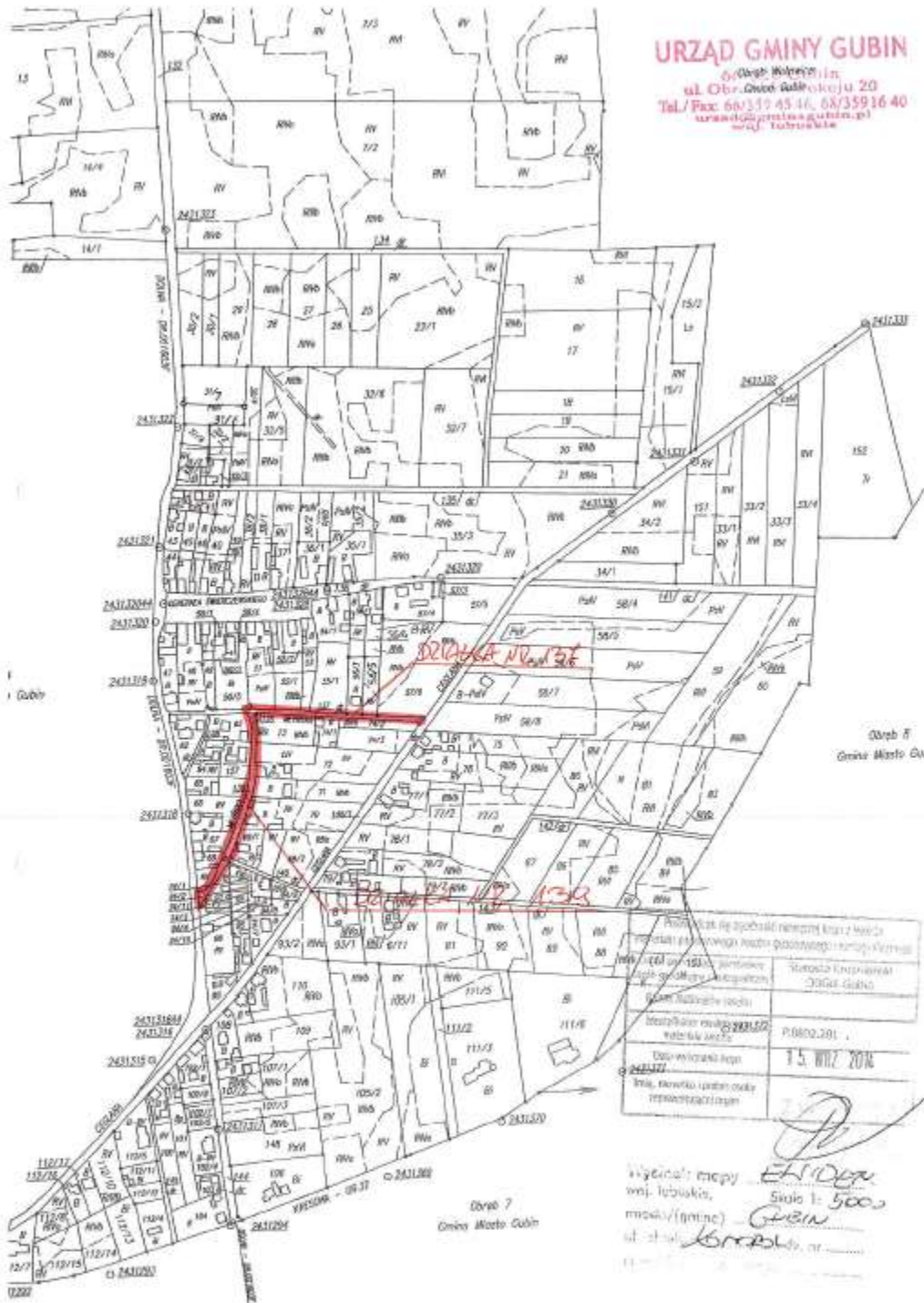
ZBIORCZE ZESTAWIENIE DRÓG PLANOWANYCH
DO ZALICZENIA DO KATEGORII DRÓG GMINNYCH

10. Miejscowość Komorów
Dz. o nr ewid. 140 i 143

Urząd Gminy Gubin
Referat Gospodarki Komunalnej
Inwestycji, Działalności Gospodarczej,
Drogownictwa i Zarządzania Nieruchomościami

ul. Odrojców Pokoju 20
66-620 Gubin
tel.: (068) 359 16 40
fax: (068) 359 16 40 wew. 103

e-mail: urzad@gminagubin.pl
www.gminagubin.pl




URZĄD GMINY GUBIN
66-620 Gubin
ul. Obrodów Pokoju 20
Tel./Fax: 68/350 45 46, 68/359 16 40
Gubinek, pl
Woj. Lubuskie

STAROSTA KROŚNIENSKI 66-660 Krosno Odrzańskie ul. Piastów 10 B GK.II.6621.10605/2014.2014		Województwo: Lubuskie Powiat: krośnieński Jednostka ewidencyjna: 080205_2, GUBIN - OBBZARWIEJSKA Obręb ewidencyjny: 0019, KOMORÓW Miejscowość: Komorów					
WYPIS Z REJESTRU GRUNTÓW							
Jednostka rejestrowa gruntów: 0.64							
WŁAŚCICIELE / WŁADAJĄCY:							
właściciel UDZIAŁ: 1/1 GINA GUBIN REGON:970770250 Siedziba: Obrodów Pokoju 20, 66-620 Gubin							
DZIAŁKI EWIDENCYJNE:							
Ark. mapy	Numer działki ewiden- cyjnej	Położenie gruntów	Opis użytku	Symbol Miasouzytku	Powierzchnia		Numer KW lub oznaczenie dokumentu
					użytku [ha]	działki [ha]	
1	136		Drogi	dr	0.74	0.74	
Id dz: 080205_2.0019.136							
1	137		Drogi	dr	0.16	0.16	
Id dz: 080205_2.0019.137							
1	139		Drogi	dr	0.16	0.16	
Id dz: 080205_2.0019.139							
1	140		Drogi	dr	0.04	0.04	
Id dz: 080205_2.0019.140							
1	141		Drogi	dr	0.38	0.38	
Id dz: 080205_2.0019.141							
1	143		Drogi	dr	0.19	0.19	
Id dz: 080205_2.0019.143							
1	146/1		Drogi	dr	1.24	1.24	
Id dz: 080205_2.0019.146/1							
Łączna powierzchnia wybranych działek:						2.91	
Całkowita powierzchnia jednostki rejestrowej:						6.08	

W dniu: 2014-09-16

dokument sporządzony przez: Renata Śpiys



(podpis)

Gubin, dnia: 2014-09-16

.....

(knię / nazwisko osoby uprawnionej)



Urząd Gminy Gubin

ZBIORCZE ZESTAWIENIE DRÓG PLANOWANYCH
DO ZALICZENIA DO KATEGORII DRÓG GMINNYCH

10. Miejscowość Komorów
Dz. o nr ewid. 137 i 139


Urząd Gminy Gubin
Referat Gospodarki Komunalnej
Inwestycji, Działalności Gospodarczej,
Drogownictwa i Zarządzania Nieruchomościami

ul. Obrońców Pokoju 20
66-520 Gubin
tel.: (068) 359 16 40
fax: (068) 359 16 40 wew. 103

e-mail: urzad@gminagubin.pl
www.gminagubin.pl

STAROSTA KROŚNIENSKI 66-660 Krosno Odrzańskie ul. Piastów 10 B GK.II.6621.10605/2014.2014		Województwo: lubuskie Powiat: krośnieński Jednostka ewidencyjna: 080205_2, GUBIN Obręb ewidencyjny: 0019, KOMORÓW Miejscowość: Komorów		URZĄD GMINY GUBIN 66-620 Gubin ul. Obrońców Pokoju 20 080205_2, GUBIN - OBRĘB WIEJSKI 0019, KOMORÓW urzad@gminagubin.pl wof.lubuskie			
WYPIS Z REJESTRU GRUNTÓW							
Jednostka rejestrowa gruntów: G.64							
WŁAŚCICIELE / WŁADAJĄCY:							
właściciel UDZIAŁ: 1/1 GMINA GUBIN REGON:970770250 Siedziba: Obrońców Pokoju 20, 66-620 Gubin							
DZIAŁKI EWIDENCYJNE:							
Ark. mapy	Numer działki ewidencyjnej	Położenie gruntów	Opis użytku	Symbol klasoużytku	Powierzchnia		Numer KW lub oznaczenie dokumentu
					użytku [ha]	działki [ha]	
1	136		Drogi	dr	0.74	0.74	
Id dz: 080205_2.0019.136							
1	137		Drogi	dr	0.16	0.16	
Id dz: 080205_2.0019.137							
1	139		Drogi	dr	0.16	0.16	
Id dz: 080205_2.0019.139							
1	140		Drogi	dr	0.04	0.04	
Id dz: 080205_2.0019.140							
1	141		Drogi	dr	0.38	0.38	
Id dz: 080205_2.0019.141							
1	143		Drogi	dr	0.18	0.18	
Id dz: 080205_2.0019.143							
1	146/1		Drogi	dr	1.24	1.24	
Id dz: 080205_2.0019.146/1							
Łączna powierzchnia wybranych działek:					2.91		
Całkowita powierzchnia jednostki rejestrowej:					5.08		

W dniu: 2014-09-16
dokument sporządzony przez: Renata Spysa



(podpis)

Gubin, dnia: 2014-09-16

(pieczęć / nazwisko osoby uprawnionej)



Urząd Gminy Gubin

ZBIORCZE ZESTAWIENIE DRÓG PLANOWANYCH
DO ZALICZENIA DO KATEGORII DRÓG GMINNYCH

10. Miejscowość Komorów
Dz. o nr ewid. 136 i 141

Urząd Gminy Gubin
Referat Gospodarki Komunalnej
Inwestycji, Działalności Gospodarczej,
Drogowościwa i Zarządzania Nieruchomościami


ul. Otworów Pokoje 20
66-620 Gubin
tel.: (966) 359 16 40
fax: (066) 359 16 40 wewn. 103

e-mail: urzgd@gminagubin.pl
www.gminagubin.pl

URZĄD GMINY GUBIN
65-620 Gubin
ul. Obronców Pokoju 20
Tel./Fax: 94/359 45 46, 98/359 16 40
e-mail: gubinska@ubuskie.pl
www.gubinska.pl

STAROSTA KROŚNIĘSKI 65-660 Krosno Odrzańskie ul. Piastów 10 B GK.II.6621.10605/2014.2014		Województwo: lubuskie Powiat: krośnieński Jednostka ewidencyjna: 080205_2, GUBIN - OBSZAR WIEJSKI Ogród ewidencyjny: 0019, KOMORÓW Miejscowość: Komorów					
WYPIS Z REJESTRU GRUNTÓW							
Jednostka rejestrowa gruntów: G.64							
WŁAŚCICIELE / WŁADAJĄCY:							
Właściciel UDZIAŁ: 1/1 GMINA GUBIN REGON:970770250 Siedziba: Obronców Pokoju 20, 65-620 Gubin							
DZIAŁKI EWIDENCYJNE:							
Auk. mapy	Numer działki ewidencyjnej	Położenie gruntów	Opis użytku	Symbol klasoużytku	Powierzchnia		Numer KW lub oznaczenie dokumentu
					użytku [ha]	działki [ha]	
1	136		Drogi	dr	0,74	0,74	
Id dr: 080205_2.0019.136							
1	137		Drogi	dr	0,16	0,16	
Id dr: 080205_2.0019.137							
1	139		Drogi	dr	0,16	0,16	
Id dr: 080205_2.0019.139							
1	140		Drogi	dr	0,04	0,04	
Id dr: 080205_2.0019.140							
1	141		Drogi	dr	0,38	0,38	
Id dr: 080205_2.0019.141							
1	143		Drogi	dr	0,18	0,18	
Id dr: 080205_2.0019.143							
1	146/1		Drogi	dr	1,24	1,24	
Id dr: 080205_2.0019.146/1							
Łączna powierzchnia wybranych działek:					2,91		
Całkowita powierzchnia jednostki rejestrowej:					6,88		

W dniu: 2014-09-16
dokument sporządzony przez: Renata Spyta



(podpis)

Gubin, dnia: 2014-09-16

(imię / nazwisko osoby uprawnionej)



Urząd Gminy Gubin

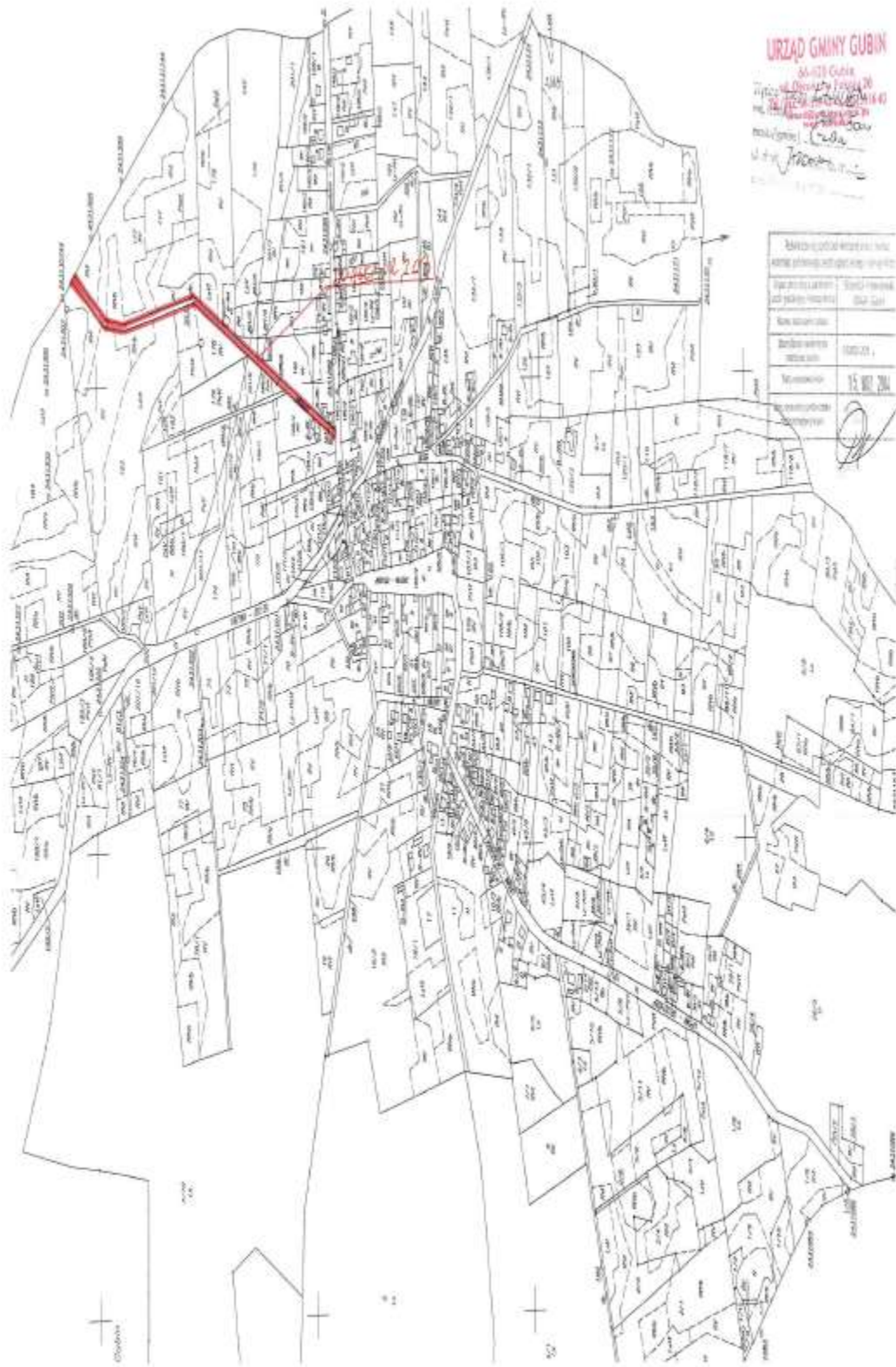
ZBIORCZE ZESTAWIENIE DRÓG PLANOWANYCH
DO ZALICZENIA DO KATEGORII DRÓG GMINNYCH

10. Miejscowość Komorów
Dz. o nr ewid. 146/1

Urząd Gminy Gubin
Referat Gospodarki Komunalnej
Inwestycji, Działalność Gospodarczej,
Dzielnictwa i Zarządzanie Nieruchomościami

ul. Obronców Pokoju 20
66-620 Gubin
tel.: (068) 359 16 40
fax: (068) 359 16 40 wew. 103

e-mail: urzad@gminagubin.pl
www.gminagubin.pl



STAROSTA KROŚNIENSKI 66-660 Krosno Odrzańskie ul. Piastów 10 B GK.II.6621.10604/2014.2014		Województwo: lubuskie Powiat: krosnieński Jednostka ewidencyjna: 080205_2, GUBIN - OBSZAR WIEJSKI Obszar ewidencyjny: 0016, JAROMIROWICE Miejscowość: Jaromirowice		URZĄD GMINY GUBIN 66-620 Gubin ul. Obrońców Pokoju 20 Tel./Fax: 66 359 16 40 e-mail: gubin@gubin.pl www.gubin.pl			
WYPIS Z REJESTRU GRUNTÓW							
Jednostka rejestrowa gruntów: G.89							
WŁAŚCICIELE / WŁADAJĄCY:							
właściciel UDZIAŁ: 1/1 GMINA GUBIN REGON:970770250 Siedziba: Obrońców Pokoju 20, 66-620 Gubin							
DZIAŁKI EWIDENCYJNE:							
Ark. mapy	Numer działki ewidencyjnej	Położenie gruntów	Opis użytku	Symbol klasycyfiku	Powierzchnia		Numer KW lub oznaczenie dokumentu
					użytku [ha]	działki [ha]	
1	192		Drogi	dr	0,48	0,48	
Id dz: 080205_2.0016.192							
1	193		Drogi	dr	0,70	0,70	
Id dz: 080205_2.0016.193							
1	194		Drogi	dr	0,40	0,40	
Id dz: 080205_2.0016.194							
1	195		Drogi	dr	0,13	0,13	
Id dz: 080205_2.0016.195							
1	203		Drogi	dr	0,51	0,51	
Id dz: 080205_2.0016.203							
1	208		Drogi	dr	0,36	0,36	
Id dz: 080205_2.0016.208							
Łączna powierzchnia wybranych działek:					2,58		
Całkowita powierzchnia jednostki rejestrowej:					7,47		

W dniu: 2014-09-16
dokument sporządzony przez: Reneta Spyta


(podpis)

Gubin, dnia: 2014-09-16

(pieczęć / nakleśka osoby uprawnionej)



Urząd Gminy Gubin

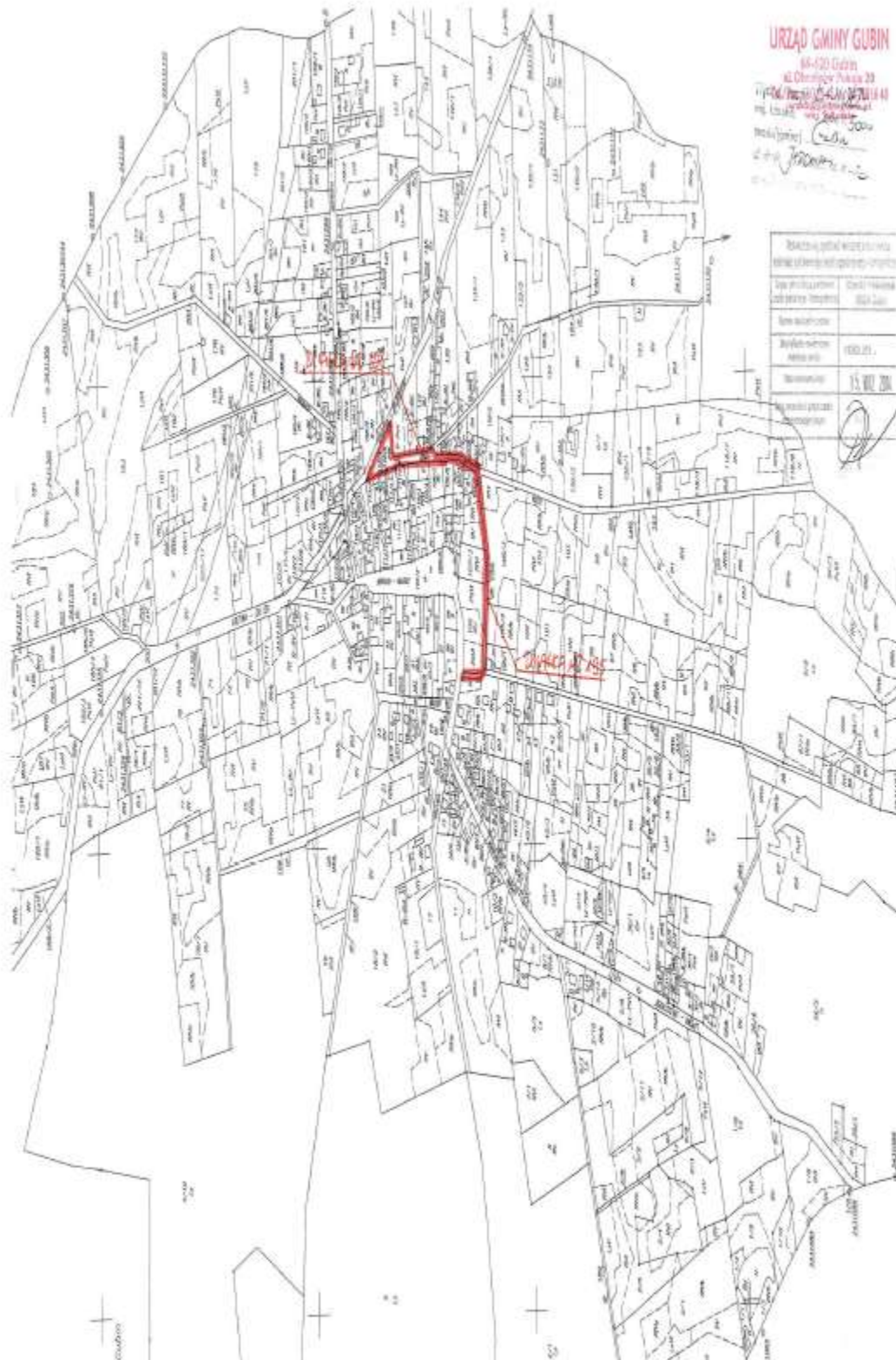
ZBIORCZE ZESTAWIENIE DRÓG PLANOWANYCH
DO ZALICZENIA DO KATEGORII DRÓG GMINNYCH

9. Miejscowość Jaromirowice
Dz. o nr ewid. 203

Urząd Gminy Gubin
Referat Gospodarki Komunalnej
Inwestycji, Działalności Gospodarczej,
Drogownictwa i Zarządzania Nieruchomościami

ul. Cbrońców Pokoju 20
66-620 Gubin
tel.: (068) 359 16 40
fax: (068) 359 16 40 www.103


e-mail: urzad@gminagubin.pl
www.gminagubin.pl



URZĄD GMINY GUBIN
66-520 Gubin
ul. Obrońców Pokoju 20
Tel./fax: 68/359 16 46, 68/359 16 40
www.gubin.pl
woj.lubuskie

STAROSTA KROŚNIENSKI 66-660 Krosno Odrzańskie ul. Piastów 10 B GK.II.6621.10604/2014.2014		Województwo: lubuskie Powiat: krośnieński Jednostka ewidencyjna: 080205_2, GUBIN - OBEZAR WSK Obszar ewidencyjny: 0016, JAROMIROWICE Miejscowość: Jaromirowice					
WYPIS Z REJESTRU GRUNTÓW							
Jednostka rejestrowa gruntów: G.89							
WŁAŚCICIELE / WŁADAJĄCY:							
właściciel UDZIAŁ: 1/1 GMINA GUBIN REGON:970770250 Siedziba: Obrońców Pokoju 20, 66-520 Gubin							
DZIAŁKI EWIDENCYJNE:							
Atrk. mapy	Numer działki ewidencyjnej	Położenie gruntów	Opis użytku	Symbol klasoużytku	Powierzchnia		Numer KW lub oznaczenia dokumentu
					użytku [ha]	działki [ha]	
1	192		Drogi	dr	0,48	0,48	
Id dz: 080205_2.0016.192							
1	193		Drogi	dr	0,70	0,70	
Id dz: 080205_2.0016.193							
1	194		Drogi	dr	0,40	0,40	
Id dz: 080205_2.0016.194							
1	195		Drogi	dr	0,13	0,13	
Id dz: 080205_2.0016.195							
1	203		Drogi	dr	0,51	0,51	
Id dz: 080205_2.0016.203							
1	208		Drogi	dr	0,36	0,36	
Id dz: 080205_2.0016.208							
Łączna powierzchnia wybranych działek:					2,58		
Całkowita powierzchnia jednostki rejestrowej:					7,47		

W dniu: 2014-09-16
dokument sporządzony przez: Renata Spyta


.....
(podpis)

Gubin, dnia: 2014-09-16

.....
(imię / nazwisko osoby uprawnionej)



Urząd Gminy Gubin

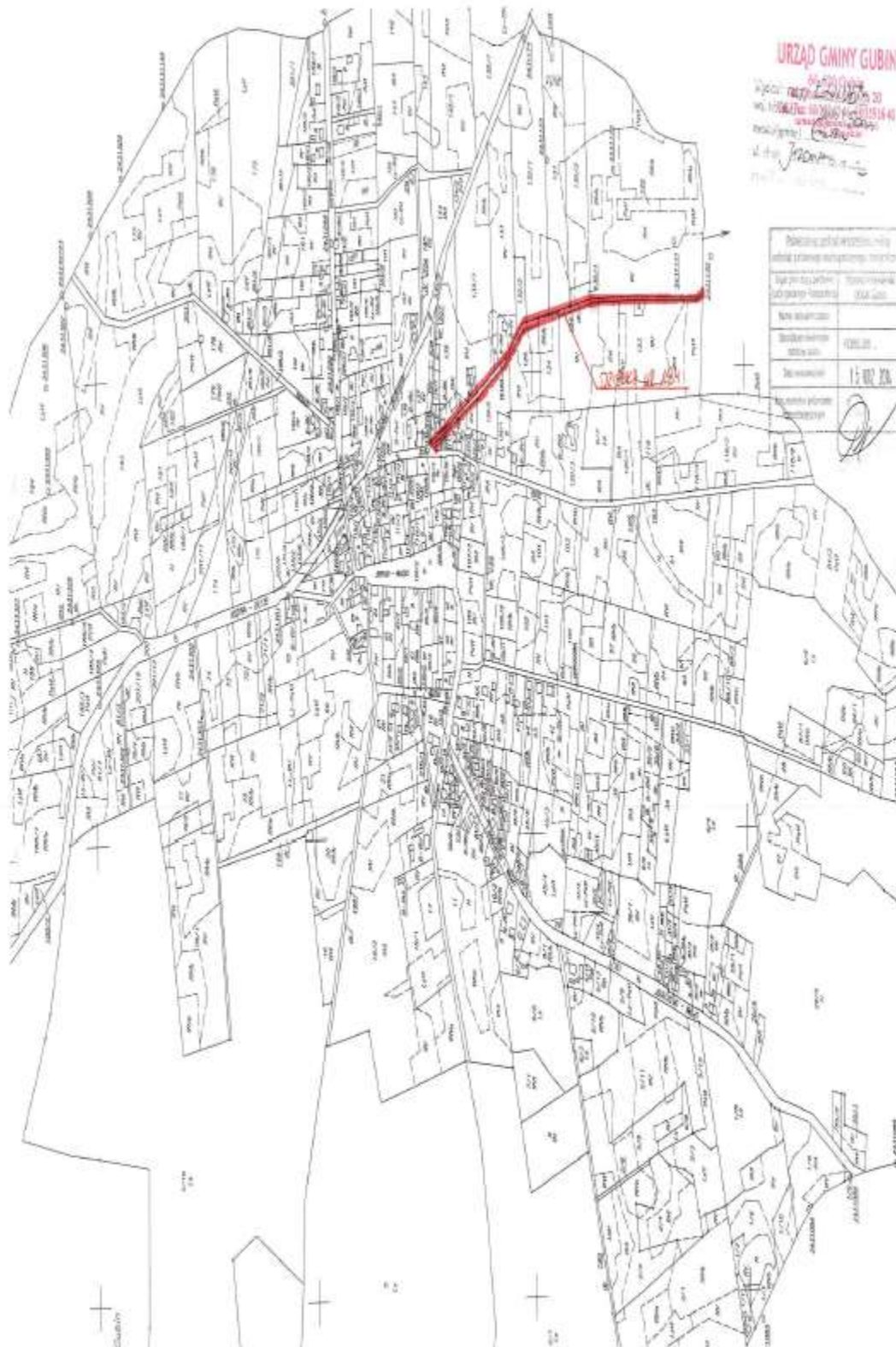
ZBIORCZE ZESTAWIENIE DRÓG PLANOWANYCH
DO ZALICZENIA DO KATEGORII DRÓG GMINNYCH

9. Miejscowość Jaromirowice
Dz. o nr ewid. 195 i 208

Urząd Gminy Gubin
Referat Gospodarki Komunalnej
Inwestycji, Osakowości Gospodarczej,
Drogownictwa i Zarządzania Nieruchomościami

ul. Obrońców Pokoju 20
66-620 Gubin
tel.: (068) 359 16 40
fax: (068) 359 16 40 wew. 103

e-mail: urzgd@gminagubin.pl
www.gminagubin.pl



URZĄD GMINY GUBIN
66-620 Gubin
ul. Obrońców Pokoju 20
Tel./Fax: 68/359 45 46, 68/359 16 40
E-mail: gubin@ub.wl.gubin.pl
www.gubin.pl

STAROSTA KROŚNIENSKI 66-660 Krosno Odrzańskie ul. Piastów 10 B GK.II.6621.10604/2014.2014		Województwo: lubuskie Powiat: krośnieński Jednostka ewidencyjna: 080205_2, GUBIN - OBSZAR WIEJSKI Dziób ewidencyjny: 0016, JAROMIROWICE Miejscowość: Jaromirowice					
WYPIS Z REJESTRU GRUNTÓW							
Jednostka rejestrowa gruntów: G.89							
WŁAŚCICIELE / WŁADAJĄCY:							
właściciel UDZIAŁ: 1/1 GMINA GUBIN REGON:970770250 Siedziba: Obrońców Pokoju 20, 66-620 Gubin							
DZIAŁKI EWIDENCYJNE:							
Ark. mapy	Numer działki ewidencyjnej	Położenie gruntów	Opis użytku	Symbol klasoużytku	Powierzchnia		Numer KW lub oznaczenie dokumentu
					użytku [ha]	działki [ha]	
1	192		Drogi	dr	0,48	0,48	
Id dr: 080205_2.0016.192							
1	193		Drogi	dr	0,70	0,70	
Id dr: 080205_2.0016.193							
1	194		Drogi	dr	0,40	0,40	
Id dr: 080205_2.0016.194							
1	195		Drogi	dr	0,13	0,13	
Id dr: 080205_2.0016.195							
1	203		Drogi	dr	0,51	0,51	
Id dr: 080205_2.0016.203							
1	208		Drogi	dr	0,36	0,36	
Id dr: 080205_2.0016.208							
Łączna powierzchnia wybranych działek:					2,58		
Całkowita powierzchnia jednostki rejestrowej:					7,47		

W dniu: 2014-09-16
dokument sporządzony przez: Renata Spyla



(potpis)

Gubin, dnia: 2014-09-16

(pieczęć / nazwisko osoby sprawującej)



Urząd Gminy Gubin

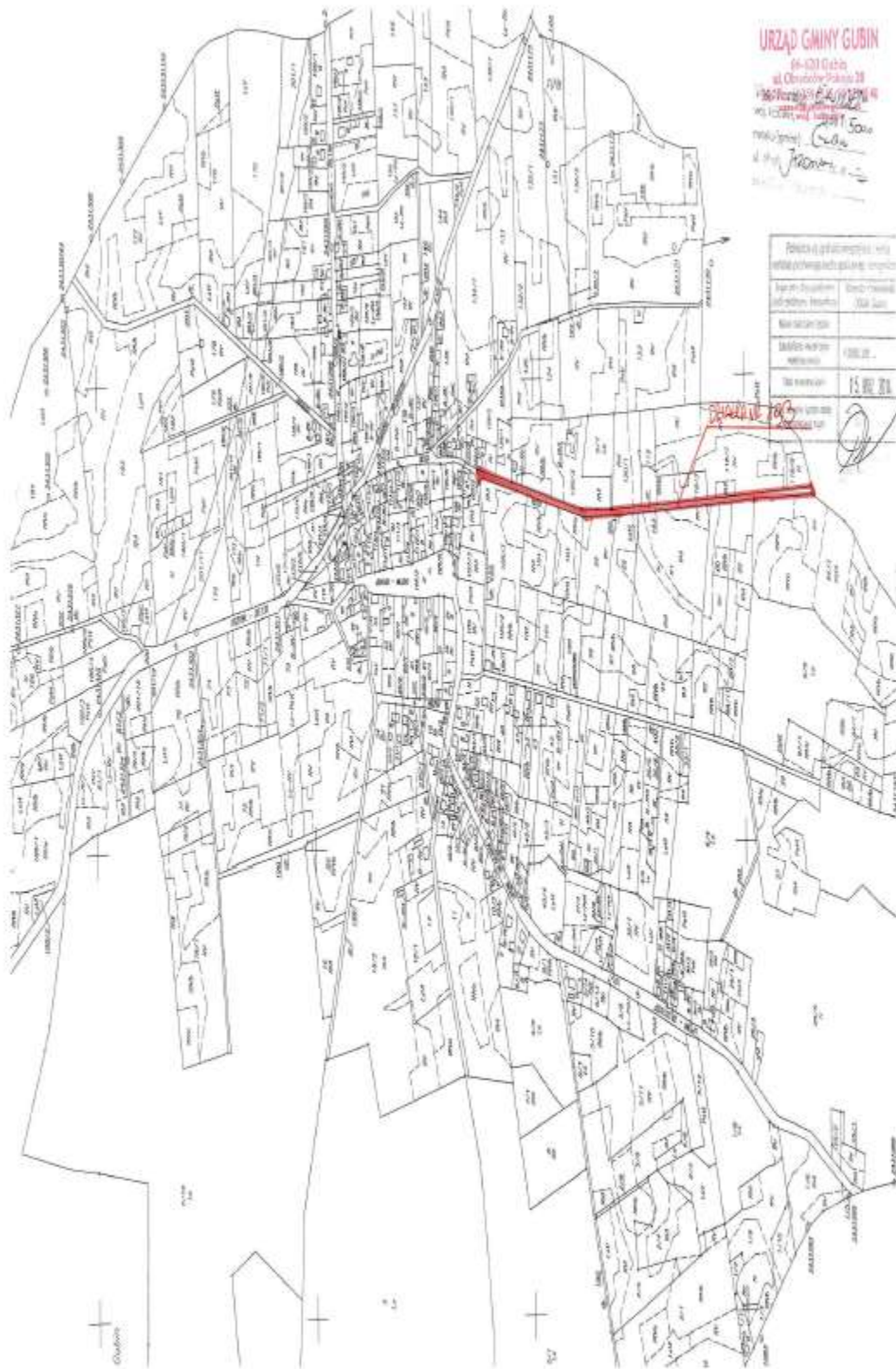
ZBIORCZE ZESTAWIENIE DRÓG PLANOWANYCH
DO ZALICZENIA DO KATEGORII DRÓG GMINNYCH

9. Miejscowość Jaromirowice
Dz. o nr ewid. 194

Urząd Gminy Gubin
Referat Gospodarki Komunalnej
Inwestycji, Działalności Gospodarczej,
Drogownictwa i Zarządzania Nieruchomościami

ul. Obrońców Pokoju 20
66-620 Gubin
tel.: (068) 359 16 40
fax: (068) 359 16 40 wew. 101

e-mail: urzad@gminagubin.pl
www.gminagubin.pl



URZĄD GMINY GUBIN
66-520 Gubin
ul. Obrońców Pokoju 20
Tel./Fax: 68/359 45 46, 68/359 16 40
e.gubin.pl
woj. lubuskie

STAROSTA KROŚNIENSKI 66-660 Krosno Odrzańskie ul. Piastów 10 B GK.II.6621.10604/2014.2014		Województwo: lubuskie Powiat: krośnieński Jednostka ewidencyjna: 080205_2, GUBIN - OBSZAR WIEJSKI Obszr ewidencyjny: 0016, JAROMIROWICE Miejscowość: Jaromirowice					
WYPIS Z REJESTRU GRUNTÓW							
Jednostka rejestrowa gruntów: G.89							
WŁAŚCICIELE / WŁADAJĄCY:							
właściciel UDZIAŁ: 1/1 GMINA GUBIN REGON:970770258 Siedziba: Obrońców Pokoju 20, 66-520 Gubin							
DZIAŁKI EWIDENCYJNE:							
Ark. mapy	Numer działki ewidencyjnej	Położenie gruntów	Opis użytku	Symbol klasyfikacji	Powierzchnia		Numer KW lub oznaczenie dokumentu
					użytku [ha]	działki [ha]	
1	192		Drogi	dr	0,48	0,48	
Id dz: 080205_2.0016.192							
1	193		Drogi	dr	0,70	0,70	
Id dz: 080205_2.0016.193							
1	194		Drogi	dr	0,40	0,40	
Id dz: 080205_2.0016.194							
1	195		Drogi	dr	0,13	0,13	
Id dz: 080205_2.0016.195							
1	203		Drogi	dr	0,51	0,51	
Id dz: 080205_2.0016.203							
1	208		Drogi	dr	0,36	0,36	
Id dz: 080205_2.0016.208							
Łączna powierzchnia wybranych działek					2,56		
Całkowita powierzchnia jednostki rejestrowej:					7,47		

W dniu: 2014-09-16
dokument sporządzony przez: Renata Spyta



(podpis)

Gubin, dnia: 2014-09-16

(mie / nazwisko osoby uprawnionej)



Urząd Gminy Gubin

ZBIORCZE ZESTAWIENIE DRÓG PLANOWANYCH
DO ZALICZENIA DO KATEGORII DRÓG GMINNYCH

9. Miejscowość Jaromirowice
Dz. o nr ewid. 193

Urząd Gminy Gubin
Referat Gospodarki Komunalnej
Inwestycji, Działalności Gospodarczej,
Drogownictwa i Zarządzania Nieruchomościami


ul. Obrafców Pokoju 20
66-620 Gubin
tel.: (048) 359 18 40
fax: (048) 359 16 40 www: 103

e-mail: urzadj@gminagubin.pl
www.gminagubin.pl

STAROSTA KROŚNIENSKI 66-660 Krosno Odrzańskie ul. Piastów 10 B GK.II.6621.10604/2014.2014		Województwo: lubuskie Powiat: krośnieński Jednostka ewidencyjna: 080205_2, GUBIN - ODRZAŃSKIE Obręb ewidencyjny: 0016, JAROMIROWICE Miejscowość: Jaromirowice		URZĄD GMINY GUBIN 66-620 Gubin ul. Obronców Pokoju 20 Tel / Fax: 68/338 21 40, 68/339 16 49 www.gubiny.pl woj. lubuskie			
WYPIS Z REJESTRU GRUNTÓW							
Jednostka rejestrowa gruntów: G.89							
WŁAŚCICIELE / WŁADAJĄCY:							
właściciel UDZIAŁ: 1/1 GMINA GUBIN REGON:970770250 Siedziba: Obronców Pokoju 20, 66-620 Gubin							
DZIAŁKI EWIDENCYJNE:							
Ark. mapy	Numer działki ewidencyjnej	Położenie gruntów	Opis użytku	Symbol klasoużytku	Powierzchnia		Numer KW lub oznaczenie dokumentu
					użytku [ha]	działki [ha]	
1	192		Drogi	dr	0,48	0,48	
Id dz: 080205_2.0016.192							
1	193		Drogi	dr	0,70	0,70	
Id dz: 080205_2.0016.193							
1	194		Drogi	dr	0,40	0,40	
Id dz: 080205_2.0016.194							
1	195		Drogi	dr	0,13	0,13	
Id dz: 080205_2.0016.195							
1	203		Drogi	dr	0,51	0,51	
Id dz: 080205_2.0016.203							
1	208		Drogi	dr	0,36	0,36	
Id dz: 080205_2.0016.208							
Łączna powierzchnia wybranych działek:					2,58		
Całkowita powierzchnia jednostki rejestrowej:					7,47		

W dniu: 2014-09-16

dokument sporządzony przez: Renata Szyta



(podpis)

Gubin, dnia: 2014-09-16

.....
 (imię i nazwisko osoby uprawnionej)



Urząd Gminy Gubin

ZBIORCZE ZESTAWIENIE DRÓG PLANOWANYCH
DO ZALICZENIA DO KATEGORII DRÓG GMINNYCH

9. Miejscowość Jaromirowice
Dz. o nr ewid. 192

Urząd Gminy Gubin
Referat Gospodarki Komunalnej
Inwestycji, Działalności Gospodarczej,
Drogownictwa i Zarządzania Nieruchomościami

ul. Obrońców Pokoju 20
66-620 Gubin
tel.: (068) 359 16 40
fax: (068) 359 16 40 wew. 103

e-mail: urzad@gminagubin.pl
www.gminagubin.pl



URZĄD GMINY GUBIN
66-620 Gubin
ul. Obrońców Pokoju 20
Tel./Fax: 66/359 45 46, 66/359 16 40
www.gmina-gubin.pl

STAROSTA KROŚNIEŃSKI 66-660 Krosno Odrzańskie ul. Piastów 10 B GK.II.6621.10602/2014.2014		Województwo: lubuskie Powiat: krośnieński Jednostka ewidencyjna: 080205_2, GUBIN - OBSZAR WIEJSKI Obręb ewidencyjny: 0015, GUBINEK Miejscowość: Gubinek					
WYPIS Z REJESTRU GRUNTÓW							
Jednostka rejestrowa gruntów: G.37							
WŁAŚCICIELE / WŁADAJĄCY:							
właściciel UDZIAŁ: 1/1 GMINA GUBIN REGON:970770250 Siedziba: Obrońców Pokoju 20, 66-620 Gubin							
DZIAŁKI EWIDENCYJNE:							
Ark. mapy	Numer działki ewidencyjnej	Położenie gruntów	Opis użytku	Symbol klasoużytku	Powierzchnia		Numer KW lub oznaczenie dokumentu
					użytku [ha]	działki [ha]	
1	109		Drogi	dr	0,64	0,64	
Id dz: 080205_2.0015.109							
1	110		Drogi	dr	0,15	0,15	
Id dz: 080205_2.0015.110							
1	111		Drogi	dr	0,09	0,09	
Id dz: 080205_2.0015.111							
1	113		Drogi	dr	0,09	0,09	
Id dz: 080205_2.0015.113							
1	116/3		Drogi	dr	0,3127	0,3127	
Id dz: 080205_2.0015.116/3							
Łączna powierzchnia wybranych działek:					1,28		
Całkowita powierzchnia jednostki rejestrowej dla działek zapisanych z dokładnością do 1 ara:					7,19		
Całkowita powierzchnia jednostki rejestrowej dla działek zapisanych z dokładnością do 1m ² :					2,2590		
Całkowita powierzchnia jednostki rejestrowej:					9,45		

W dniu: 2014-09-16
dokument sporządzony przez: Renata Szyta



Gubin, dnia: 2014-09-16

(imię i nazwisko osoby uprawnionej)



Urząd Gminy Gubin

ZBIORCZE ZESTAWIENIE DRÓG PLANOWANYCH
DO ZALICZENIA DO KATEGORII DRÓG GMINNYCH

8. Miejscowość Gubinek

Dz. o nr ewid. 113

Urząd Gminy Gubin
Referat Gospodarki Komunalnej
Inwestycji, Działalności Gospodarczej,
Drogownictwa i Zarządzania Nieruchomościami

ul. Obrońców Pokoju 20
65-620 Gubin
tel.: (068) 359 15 49
fax: (068) 359 16 40 www. 103

e-mail: urzad@gminagubin.pl
www.gminagubin.pl



STAROSTA KROŚNIENSKI 66-660 Krosno Odrzańskie ul. Piastów 10 B GK.II.6621.10602/2014.2014		Województwo: lubuskie Powiat: krośniński Jednostka ewidencyjna: 000205_2, GUBIN - OBSZAR WIEJSKI Obręb ewidencyjny: 0015, GUBINEK Miejscowość: Gubinek					
URZĄD GMINY GUBIN							
WYPIS Z REJESTRU GRUNTÓW							
Jednostka rejestrowa gruntów: G.37							
WŁAŚCICIELE / WŁADAJĄCY:							
właściciel UDZIAŁ: 1/1 GMINA GUBIN REGON:970770250 Siedziba: Obrońców Pokoju 20, 66-620 Gubin							
DZIAŁKI EWIDENCYJNE:							
Ark. mapy	Numer działki ewidencyjnej	Położenie gruntów	Opis użytku	Symbol klasoużytku	Powierzchnia		Numer KW lub oznaczenie dokumentu
					użytku [ha]	działki [ha]	
1	109		Drogi	dr	0,64	0,64	
Id dz: 000205_2.0015.109							
1	110		Drogi	dr	0,15	0,15	
Id dz: 000205_2.0015.110							
1	111		Drogi	dr	0,09	0,09	
Id dz: 000205_2.0015.111							
1	113		Drogi	dr	0,09	0,09	
Id dz: 000205_2.0015.113							
1	116/3		Drogi	dr	0,3127	0,3127	
Id dz: 000205_2.0015.116/3							
Łączna powierzchnia wybranych działek:					1,28		
Całkowita powierzchnia jednostki rejestrowej dla działek zapisanych z dokładnością do 1 ara:					7,19		
Całkowita powierzchnia jednostki rejestrowej dla działek zapisanych z dokładnością do 1m2:					2,2580		
Całkowita powierzchnia jednostki rejestrowej:					9,45		

W dniu: 2014-09-16
dokument sporządzony przez: Renata Spyta



Gubin, dnia: 2014-09-16

(imię i nazwisko osoby uprawnionej)



Urząd Gminy Gubin

ZBIORCZE ZESTAWIENIE DRÓG PLANOWANYCH
DO ZALICZENIA DO KATEGORII DRÓG GMINNYCH

8. Miejscowość Gubinek
Dz. o nr ewid. 111

Urząd Gminy Gubin
Referat Gospodarki Komunalnej
Inwestycji, Działalność Gospodarczej,
Drogownictwa i Zarządzania Nieruchomościami

ul. Obrońców Pokoju 20
00-620 Gubin
tel.: (068) 359 16 40
fax: (068) 359 16 40 wew. 103

e-mail: urzad@gminagubin.pl
www.gminagubin.pl



URZĄD GMINY GUBIN
66-620 Gubin
ul. Obrońców Pokoju 20
Tel./Fax: 66/350 43 40; NR/35914 40
www.gmina-gubin.pl

STAROSTA KROŚNIENSKI 66-660 Krosno Odrzańskie ul. Piastów 10 B GK.II.8621.10602/2014.2014		Województwo: lubuskie Powiat: krosnieński Jednostka ewidencyjna: 080205_2, GUBIN - OBSZAR WIEJSKI Obszar ewidencyjny: 0015, GUBINEK Miejscowość: Gubinek					
WYPIS Z REJESTRU GRUNTÓW							
Jednostka rejestrowa gruntów: G.37							
WŁAŚCICIELE / WŁADAJĄCY:							
właściciel UDZIAŁ: 1/1 GMINA GUBIN REGON:970770250 Siedziba: Obrońców Pokoju 20, 66-620 Gubin							
DZIAŁKI EWIDENCYJNE:							
Ark. mapy	Numer działki ewidencyjnej	Położenie gruntów	Opis użytku	Symbol klasoużytku	Powierzchnia		Numer KW lub oznaczenie dokumentu
					użytku [ha]	działki [ha]	
1	109		Drogi	dr	0,64	0,64	
Id dz: 060205_2.0015.109							
1	110		Drogi	dr	0,15	0,15	
Id dz: 060205_2.0015.110							
1	111		Drogi	dr	0,09	0,09	
Id dz: 060205_2.0015.111							
1	113		Drogi	dr	0,09	0,09	
Id dz: 060205_2.0015.113							
1	116/3		Drogi	dr	0,3127	0,3127	
Id dz: 060205_2.0015.116/3							
Łączna powierzchnia wybranych działek:					1,28		
Całkowita powierzchnia jednostki rejestrowej dla działek zapisanych z dokładnością do 1 ara:					7,19		
Całkowita powierzchnia jednostki rejestrowej dla działek zapisanych z dokładnością do 1m2:					2,2560		
Całkowita powierzchnia jednostki rejestrowej:					9,45		

W dniu: 2014-09-16
dokument sporządzony przez: Renata Spyta



Gubin, dnia: 2014-09-16

(imię i nazwisko osoby uprawnionej)



Urząd Gminy Gubin

ZBIORCZE ZESTAWIENIE DRÓG PLANOWANYCH
DO ZALICZENIA DO KATEGORII DRÓG GMINNYCH

8. Miejscowość Gubinek
Dz. o nr ewid. 110

Urząd Gminy Gubin
Referat Gospodarki Komunalnej
Inwestycji, Działalności Gospodarczej,
Drogownictwa i Zarządzanie Nieruchomościami

ul. Obrońców Pokoju 20
66-620 Gubin
tel.: (068) 359 16 40
fax: (068) 359 16 40 wew. 103

e-mail: urzed@gminsgubin.pl
www.gminsgubin.pl

STAROSTA KROŚNIEŃSKI 66-660 Krosno Odrzańskie ul. Piastów 10 B GK.II.6621.10602/2014.2014		Województwo: lubuskie Powiat: krośnieński Jednostka ewidencyjna: 080205_2, GUBIN / DBSZAR WIEJSKI Obręb ewidencyjny: 0015, GUBINEK Miejscowość: Gubinek		URZĄD GMINY GUBIN 66-620 Gubin ul. Obrońców Pokoju 20 DBSZAR WIEJSKI 6, 68/35916 40 urząd@gmina-gubin.pl woj. lubuskie			
WYPIS Z REJESTRU GRUNTÓW							
Jednostka rejestrowa gruntów: G.37							
WŁAŚCICIELE / WŁADAJĄCY:							
właściciel UDZIAŁ: 1/1 GMINA GUBIN REGON:970770250 Siedziba: Obrońców Pokoju 20, 66-620 Gubin							
DZIAŁKI EWIDENCYJNE:							
Ark. mapy	Numer działki ewidencyjnej	Położenie gruntów	Opis użytku	Symbol klasoużytku	Powierzchnia		Numer KW lub oznaczeniu dokumentu
					użytku [ha]	działki [ha]	
1	109		Drogi	dr	0,64	0,64	
Idz: 080205_2.0015.109							
1	110		Drogi	dr	0,15	0,15	
Idz: 080205_2.0015.110							
1	111		Drogi	dr	0,09	0,09	
Idz: 080205_2.0015.111							
1	113		Drogi	dr	0,09	0,09	
Idz: 080205_2.0015.113							
1	116/3		Drogi	dr	0,3127	0,3127	
Idz: 080205_2.0015.116/3							
Łączna powierzchnia wybranych działek:					1,28		
Całkowita powierzchnia jednostki rejestrowej dla działek zapisanych z dokładnością do 1 ara:					7,19		
Całkowita powierzchnia jednostki rejestrowej dla działek zapisanych z dokładnością do 1m2:					2,2590		
Całkowita powierzchnia jednostki rejestrowej:					9,45		

W dniu: 2014-09-16
 dokument sporządzony przez: Renata Spyta



Gubin, dnia: 2014-09-16

(mie i nazwisko osoby oprawionej)



Urząd Gminy Gubin

ZBIORCZE ZESTAWIENIE DRÓG PLANOWANYCH
DO ZALICZENIA DO KATEGORII DRÓG GMINNYCH

8. Miejscowość Gubinek
Dz. o nr ewid. 109

Urząd Gminy Gubin
Referat Gospodarki Komunalnej
Inwestycji, Działalności Gospodarczej,
Drogownictwa i Zarządzania Nieruchomościami

ul. Obrońców Pokoju 20
66-620 Gubin
tel.: (068) 359 16 40
fax: (068) 359 16 40 wew. 103


e-mail: urzad@gminagubin.pl
www.gminagubin.pl

URZĄD GMINY GUBIN
66-620 Gubin
ul. Odrońców Pokoju 20
Tel / Fax: 68/339 45 46, 68/339 16 40
e-mail: urz@gubin.pl
www.gubin.pl

STAROSTA KROŚNIEŃSKI 66-660 Krosno Odrzańskie ul. Piastów 10 B GK.II.6621.10602/2014.2014		Województwo: lubuskie Powiat: krośnieński Jednostka ewidencyjna: 080205_2, GUBIN - OBSZAR WIEJSKI Obszar ewidencyjny: 0015, GUBINEK Miejscowość: Gubinek					
WYPIS Z REJESTRU GRUNTÓW							
Jednostka rejestrowa gruntów: G.37							
WŁAŚCICIELE / WŁADAJĄCY:							
właściciel UDZIAŁ: 1/1 GMINA GUBIN REGON:970770250 Siedziba: Odrońców Pokoju 20, 66-620 Gubin							
DZIAŁKI EWIDENCYJNE:							
Ark. mapy	Numer działki ewidencyjnej	Położenie gruntów	Opis użytku	Symbol klasoużytku	Powierzchnia		Numer KW lub oznaczenie dokumentu
					użytku [ha]	działki [ha]	
1	109		Drogi	dr	0,04	0,04	
Idz: 080205_2.0015.109							
1	110		Drogi	dr	0,15	0,15	
Idz: 080205_2.0015.110							
1	111		Drogi	dr	0,09	0,09	
Idz: 080205_2.0015.111							
1	113		Drogi	dr	0,09	0,09	
Idz: 080205_2.0015.113							
1	116/3		Drogi	dr	0,3127	0,3127	
Idz: 080205_2.0015.116/3							
Łączna powierzchnia wybranych działek:					1,28		
Całkowita powierzchnia jednostki rejestrowej dla działek zapisanych z dokładnością do 1 ara:					7,19		
Całkowita powierzchnia jednostki rejestrowej dla działek zapisanych z dokładnością do 1m ² :					2,2590		
Całkowita powierzchnia jednostki rejestrowej:					9,45		

W dniu: 2014-09-16

dokument sporządzony przez: Renata Spyska



Gubin, dnia: 2014-09-16

.....
(imie / nazisko osoby uprawnionej)



Urząd Gminy Gubin

ZBIORCZE ZESTAWIENIE DRÓG PLANOWANYCH
DO ZALICZENIA DO KATEGORII DRÓG GMINNYCH

8. Miejscowość Gubinek

Dz. o nr ewid. 116/3

Urząd Gminy Gubin
Referat Gospodarki Komunalnej
Inwestycji, Działalności Gospodarczej,
Drogownictwa i Zarządzania Nieruchomościami

ul. Odrońców Pokoju 20
66-620 Gubin
tel.: (068) 359 16 40
fax: (068) 359 16 40 wew. 103

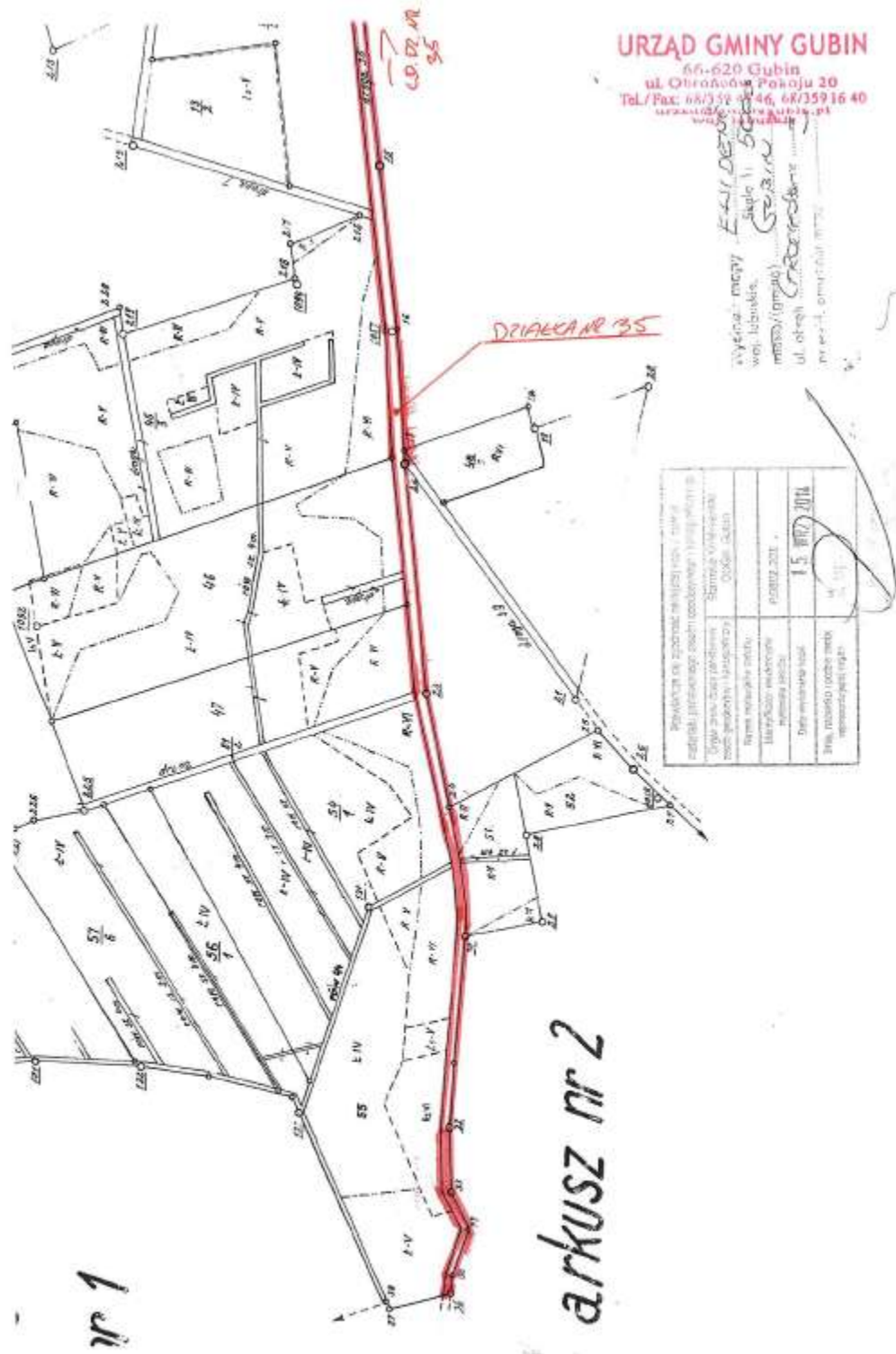
e-mail: urzad@gmina.gubin.pl
www.gminagubin.pl



Rezerwa państwa (art. 251 § 1)	
działka planowa - numer ewidencyjny: 100/02/01	
Opis: działka nr 100/02/01	Opis: działka nr 100/02/01
Data wyznaczenia: 15.07.2012	
Data wyznaczenia: 15.07.2012	
Data wyznaczenia: 15.07.2012	

Obwód Grochów arkusz nr 3

Wyciąg z planu
z dnia 15.07.2012
z obwodu Grochów nr 3



URZĄD GMINY GUBIN

66-620 Gubin
ul. Obronności Państwa 20
Tel./Fax: 66/359 16 46, 66/359 16 40
www.gmina-gubin.pl

wydział: masy
woj. lubuskie,
miasto/gmina: Gubin
ul. Obronności Państwa 20
nr ewid. gminny: 1172

DZIAŁKA NR 35


Pobieżność na podstawie załącznika nr 1, 2, 3, 4, 5, 6, 7, 8, 9, 10, 11, 12, 13, 14, 15, 16, 17, 18, 19, 20, 21, 22, 23, 24, 25, 26, 27, 28, 29, 30, 31, 32, 33, 34, 35, 36, 37, 38, 39, 40, 41, 42, 43, 44, 45, 46, 47, 48, 49, 50, 51, 52, 53, 54, 55, 56, 57, 58, 59, 60, 61, 62, 63, 64, 65, 66, 67, 68, 69, 70, 71, 72, 73, 74, 75, 76, 77, 78, 79, 80, 81, 82, 83, 84, 85, 86, 87, 88, 89, 90, 91, 92, 93, 94, 95, 96, 97, 98, 99, 100, 101, 102, 103, 104, 105, 106, 107, 108, 109, 110, 111, 112, 113, 114, 115, 116, 117, 118, 119, 120, 121, 122, 123, 124, 125, 126, 127, 128, 129, 130, 131, 132, 133, 134, 135, 136, 137, 138, 139, 140, 141, 142, 143, 144, 145, 146, 147, 148, 149, 150, 151, 152, 153, 154, 155, 156, 157, 158, 159, 160, 161, 162, 163, 164, 165, 166, 167, 168, 169, 170, 171, 172, 173, 174, 175, 176, 177, 178, 179, 180, 181, 182, 183, 184, 185, 186, 187, 188, 189, 190, 191, 192, 193, 194, 195, 196, 197, 198, 199, 200, 201, 202, 203, 204, 205, 206, 207, 208, 209, 210, 211, 212, 213, 214, 215, 216, 217, 218, 219, 220, 221, 222, 223, 224, 225, 226, 227, 228, 229, 230, 231, 232, 233, 234, 235, 236, 237, 238, 239, 240, 241, 242, 243, 244, 245, 246, 247, 248, 249, 250, 251, 252, 253, 254, 255, 256, 257, 258, 259, 260, 261, 262, 263, 264, 265, 266, 267, 268, 269, 270, 271, 272, 273, 274, 275, 276, 277, 278, 279, 280, 281, 282, 283, 284, 285, 286, 287, 288, 289, 290, 291, 292, 293, 294, 295, 296, 297, 298, 299, 300, 301, 302, 303, 304, 305, 306, 307, 308, 309, 310, 311, 312, 313, 314, 315, 316, 317, 318, 319, 320, 321, 322, 323, 324, 325, 326, 327, 328, 329, 330, 331, 332, 333, 334, 335, 336, 337, 338, 339, 340, 341, 342, 343, 344, 345, 346, 347, 348, 349, 350, 351, 352, 353, 354, 355, 356, 357, 358, 359, 360, 361, 362, 363, 364, 365, 366, 367, 368, 369, 370, 371, 372, 373, 374, 375, 376, 377, 378, 379, 380, 381, 382, 383, 384, 385, 386, 387, 388, 389, 390, 391, 392, 393, 394, 395, 396, 397, 398, 399, 400, 401, 402, 403, 404, 405, 406, 407, 408, 409, 410, 411, 412, 413, 414, 415, 416, 417, 418, 419, 420, 421, 422, 423, 424, 425, 426, 427, 428, 429, 430, 431, 432, 433, 434, 435, 436, 437, 438, 439, 440, 441, 442, 443, 444, 445, 446, 447, 448, 449, 450, 451, 452, 453, 454, 455, 456, 457, 458, 459, 460, 461, 462, 463, 464, 465, 466, 467, 468, 469, 470, 471, 472, 473, 474, 475, 476, 477, 478, 479, 480, 481, 482, 483, 484, 485, 486, 487, 488, 489, 490, 491, 492, 493, 494, 495, 496, 497, 498, 499, 500, 501, 502, 503, 504, 505, 506, 507, 508, 509, 510, 511, 512, 513, 514, 515, 516, 517, 518, 519, 520, 521, 522, 523, 524, 525, 526, 527, 528, 529, 530, 531, 532, 533, 534, 535, 536, 537, 538, 539, 540, 541, 542, 543, 544, 545, 546, 547, 548, 549, 550, 551, 552, 553, 554, 555, 556, 557, 558, 559, 560, 561, 562, 563, 564, 565, 566, 567, 568, 569, 570, 571, 572, 573, 574, 575, 576, 577, 578, 579, 580, 581, 582, 583, 584, 585, 586, 587, 588, 589, 590, 591, 592, 593, 594, 595, 596, 597, 598, 599, 600, 601, 602, 603, 604, 605, 606, 607, 608, 609, 610, 611, 612, 613, 614, 615, 616, 617, 618, 619, 620, 621, 622, 623, 624, 625, 626, 627, 628, 629, 630, 631, 632, 633, 634, 635, 636, 637, 638, 639, 640, 641, 642, 643, 644, 645, 646, 647, 648, 649, 650, 651, 652, 653, 654, 655, 656, 657, 658, 659, 660, 661, 662, 663, 664, 665, 666, 667, 668, 669, 670, 671, 672, 673, 674, 675, 676, 677, 678, 679, 680, 681, 682, 683, 684, 685, 686, 687, 688, 689, 690, 691, 692, 693, 694, 695, 696, 697, 698, 699, 700, 701, 702, 703, 704, 705, 706, 707, 708, 709, 710, 711, 712, 713, 714, 715, 716, 717, 718, 719, 720, 721, 722, 723, 724, 725, 726, 727, 728, 729, 730, 731, 732, 733, 734, 735, 736, 737, 738, 739, 740, 741, 742, 743, 744, 745, 746, 747, 748, 749, 750, 751, 752, 753, 754, 755, 756, 757, 758, 759, 760, 761, 762, 763, 764, 765, 766, 767, 768, 769, 770, 771, 772, 773, 774, 775, 776, 777, 778, 779, 780, 781, 782, 783, 784, 785, 786, 787, 788, 789, 790, 791, 792, 793, 794, 795, 796, 797, 798, 799, 800, 801, 802, 803, 804, 805, 806, 807, 808, 809, 810, 811, 812, 813, 814, 815, 816, 817, 818, 819, 820, 821, 822, 823, 824, 825, 826, 827, 828, 829, 830, 831, 832, 833, 834, 835, 836, 837, 838, 839, 840, 841, 842, 843, 844, 845, 846, 847, 848, 849, 850, 851, 852, 853, 854, 855, 856, 857, 858, 859, 860, 861, 862, 863, 864, 865, 866, 867, 868, 869, 870, 871, 872, 873, 874, 875, 876, 877, 878, 879, 880, 881, 882, 883, 884, 885, 886, 887, 888, 889, 890, 891, 892, 893, 894, 895, 896, 897, 898, 899, 900, 901, 902, 903, 904, 905, 906, 907, 908, 909, 910, 911, 912, 913, 914, 915, 916, 917, 918, 919, 920, 921, 922, 923, 924, 925, 926, 927, 928, 929, 930, 931, 932, 933, 934, 935, 936, 937, 938, 939, 940, 941, 942, 943, 944, 945, 946, 947, 948, 949, 950, 951, 952, 953, 954, 955, 956, 957, 958, 959, 960, 961, 962, 963, 964, 965, 966, 967, 968, 969, 970, 971, 972, 973, 974, 975, 976, 977, 978, 979, 980, 981, 982, 983, 984, 985, 986, 987, 988, 989, 990, 991, 992, 993, 994, 995, 996, 997, 998, 999, 1000		1.5.10.2014
---	--	-------------

arkusz nr 2

STAROSTA KROŚNIENSKI 66-660 Krosno Odrzańskie ul. Piastów 10 B GK.II.6621.10601/2014.2014		Województwo: lubuskie Powiat: krośnieński Jednostka ewidencyjna: 080205_2, GUBIN Obręb ewidencyjny: 0014, GROCHÓW Miejscowość: Grochów		URZĄD GMINY GUBIN 66-420 Gubin ul. Obrońców Pokoju 20 66-420 GUBIN tel. 71 73 11 40, 68/359 16 40 www.gmina-gubin.pl woj. lubuskie			
WYPIS Z REJESTRU GRUNTÓW							
Jednostka rejestrowa gruntów: G.23							
WŁAŚCICIELE / WŁADAJĄCY:							
właściciel UDZIAŁ: 1/1 GMINA GUBIN REGON:970770250 Siedziba: Obrońców Pokoju 20, 66-620 Gubin							
DZIAŁKI EWIDENCYJNE:							
Ark. mapy	Numer działki ewidencyjnej	Położenie gruntów	Opis użytku	Symbol klasouztytku	Powierzchnia		Numer KW lub oznaczenie dokumentu
					użytku [ha]	działki [ha]	
1	35		Drogi	dr	1,83	1,83	
Id dz: 080205_2.0014.35							
Łączna powierzchnia wybranych działek:					1,83		
Całkowita powierzchnia jednostki rejestrowej:					8,45		

W dniu: 2014-09-16

dokument sporządzony przez: Renata Spyla



.....
(podpis)

Gubin, dnia: 2014-09-16

.....
(imię i nazwisko osoby uprawniającej)



Urząd Gminy Gubin

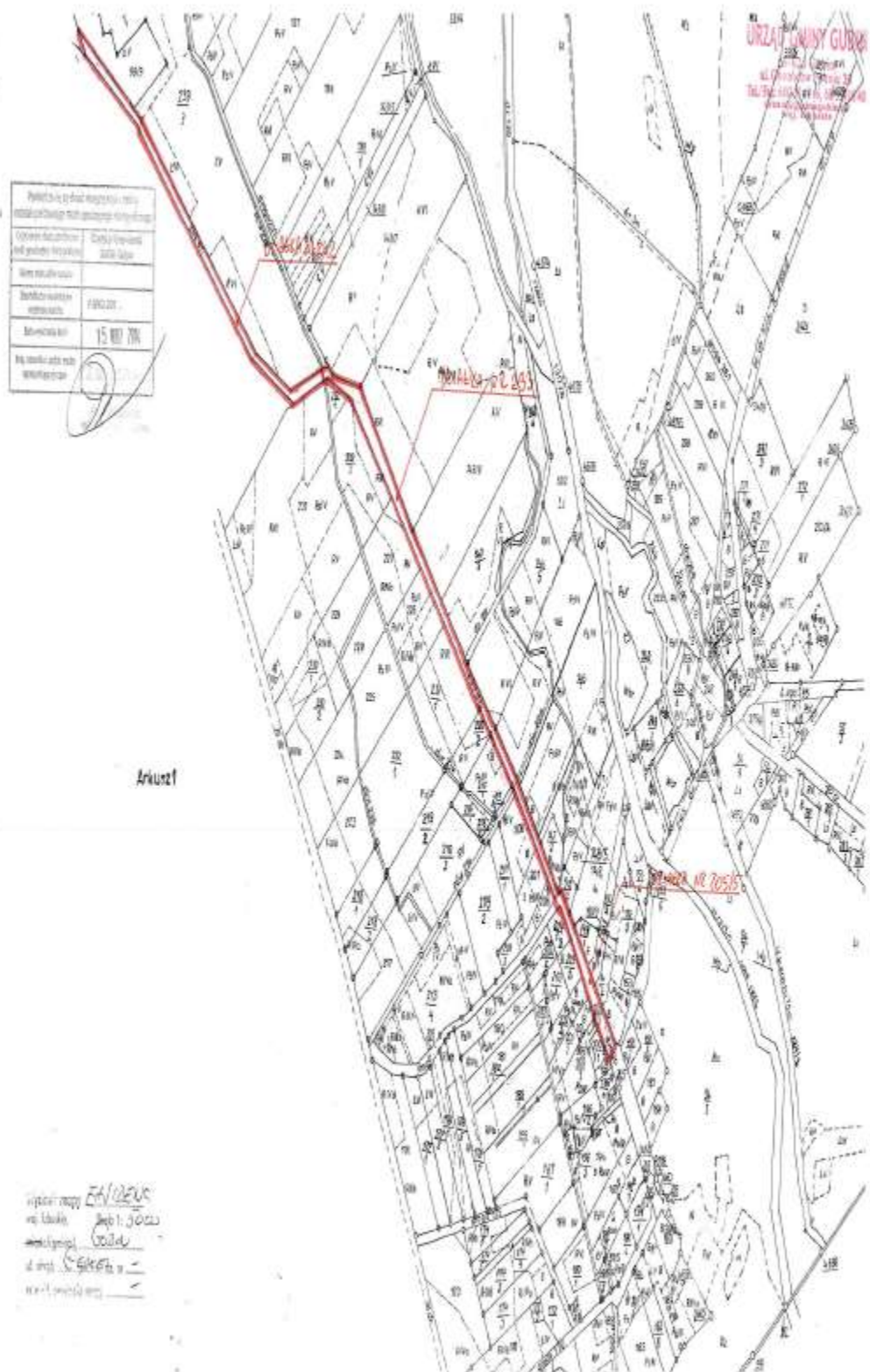
ZBIORCZE ZESTAWIENIE DRÓG PLANOWANYCH
DO ZALICZENIA DO KATEGORII DRÓG GMINNYCH

7. Miejscowość Grochów
Dz. o nr ewid. 35

Urząd Gminy Gubin
Referat Gospodarki Komunalnej
Inwestycji, Działalności Gospodarczej,
Drogownictwa i Zarządzania Nieruchomościami


ul. Obrońców Pokoju 29
65-520 Gubin
tel.: (958) 359 16 40
fax: (958) 359 16 40 wew. 103

e-mail: urzad@gminagubin.pl
www.gminagubin.pl



STAROSTA KROŚNIENSKI 66-660 Krosno Odrzańskie ul. Piastów 10 B GK.II.6621.10600/2014.2014		Województwo: lubuskie Powiat: krośnieński Jednostka ewidencyjna: 080205_2, GUBIN - OBSZAR WIEJSKI Obręb ewidencyjny: 0012, GĘBICE Miejscowość: Gębica		URZĄD GMINY GUBIN 66-620 Gubin ul. Obrońców Pokoju 20 201/500 44 44 66 68/35916 40 gubinska@urzed.gubin.pl woj.lubuskie			
WYPIS Z REJESTRU GRUNTÓW							
Jednostka rejestrowa gruntów: G.44							
WŁAŚCICIELE / WŁADAJĄCY:							
właściciel: UDZIAŁ: 1/1 GMINA GUBIN REGON:970770250 Siedziba: Obrońców Pokoju 20, 66-620 Gubin							
DZIAŁKI EWIDENCYJNE:							
Ark. mapy	Numer działki ewidencyjnej	Położenie gruntów	Opis użytku	Symbol klasoużytku	Powierzchnia		Numer KW lub oznaczenie dokumentu
					użytku [ha]	działki [ha]	
2	205/5		Drogi	dr	1,56	1,56	
Id dz: 080205_2.0012.205/5							
2	233		Drogi	dr	0,86	0,86	
Id dz: 080205_2.0012.233							
2	242		Drogi	dr	0,75	0,75	
Id dz: 080205_2.0012.242							
Łączna powierzchnia wybranych działek:					3,19		
Całkowita powierzchnia jednostki rejestrowej:					20,20		

W dniu: 2014-09-16
 dokument sporządzony przez: Renata Spyta



(podpis)

Gubin, dnia: 2014-09-16

(mie i nazwisko osoby uprawnionej)



Urząd Gminy Gubin

ZBIORCZE ZESTAWIENIE DRÓG PLANOWANYCH
DO ZALICZENIA DO KATEGORII DRÓG GMINNYCH

6. Miejscowość Gębice
Droga relacji Gębice – dr. woj. nr 286
Dz. o nr ewid. 205/5, 233 i 242

Urząd Gminy Gubin
Referat Gospodarki Komunalnej
Inwestycji, Działalności Gospodarczej,
Drogownictwo i Zarządzania Nieruchomościami

ul. Obrońców Pokoju 20
66-820 Gubin
tel.: (068) 359 16 40
fax: (068) 359 16 40 wew. 103

e-mail: urzad@gminagubin.pl
www.gminagubin.pl

STAROSTA KROŚNIENSKI 66-660 Krosno Odrzańskie ul. Piastów 10 B GK.II.6621.10653/2014.2014		Województwo: lubuskie Powiat: krośnienski Jednostka ewidencyjna: 080205_2, GUBIN - OBSZAR WIEJSKI Obszar ewidencyjny: 0039, WALDOWICE		URZĄD GMINY GUBIN 66-620 Gubin Pokój 20 ul. Piastów 10 B tel.: 68/359 41 40, fax: 68/359 16 40 e-mail: gmina@gubin.pl www.gubin.pl			
WYPIS Z REJESTRU GRUNTÓW							
Jednostka rejestrowa gruntów: G.55							
WŁAŚCICIELE / WŁADAJĄCY:							
właściciel UDZIAŁ: 1/1 GMINA GUBIN REGON:970770250 Siedziba: Obrońców Pokoju 20, 66-620 Gubin							
DZIAŁKI EWIDENCYJNE:							
Ark. mapy	Numer działki ewidencyjnej	Położenie gruntów	Opis użytku	Symbol klasoużytku	Powierzchnia		Numer KW lub oznaczenie dokumentu
					użytku [ha]	działki [ha]	
1	162		Drogi	dr	0.19	4.19	
Id dr: 080205_2.0039.162					Łączna powierzchnia wybranych działek:		0.19
					Całkowita powierzchnia jednostki rejestrowej:		5.48

W dniu: 2014-09-23
 dokument sporządzony przez: Renata Spyta



(podpis)


Gubin, dnia: 2014-09-23

(imię i nazwisko osoby uprawnionej)

URZĄD GMINY GUBIN
66-620 Gubin
ul. Obronców Pokoju 20
Tel / Fax: 687 19 45 46 68 339 16 40
www.gubiny.pl

STAROSTA KROŚNIENSKI 66-660 Krosno Odrzańskie ul. Piastów 10 B GK.II.6621.10599/2014.2014		Województwo: lubuskie Powiat: krośnieński Jednostka ewidencyjna: 080205_2, GUBIN - OBSZAR WIEJSKI Dział ewidencyjny: 0039, WAŁDOWICE					
WYPIS Z REJESTRU GRUNTÓW							
Jednostka rejestrowa gruntów: G.55							
WŁAŚCICIELE / WŁADAJĄCY:							
właściciel UDZIAŁ: 1/1 GMINA GUBIN REGON:970770250 Siedziba: Obronców Pokoju 20, 66-620 Gubin							
DZIAŁKI EWIDENCYJNE:							
Ark. mapy	Numer działki ewidencyjnej	Położenie gruntów	Opis użytku	Symbol klasoużytku	Powierzchnia		Numer KW lub oznaczenie dokumentu
					użytku [ha]	działki [ha]	
1	75		Drogi	dr	0.60	0.60	
Idz: 080205_2.0039.75							
1	76		Drogi	dr	0.07	0.07	
Idz: 080205_2.0039.76							
1	198		Drogi	dr	0.10	0.10	
Idz: 080205_2.0039.198							
1	199		Drogi	dr	0.79	0.79	
Idz: 080205_2.0039.199							
Łączna powierzchnia wybranych działek:					1,56		
Całkowita powierzchnia jednostki rejestrowej:					5,48		

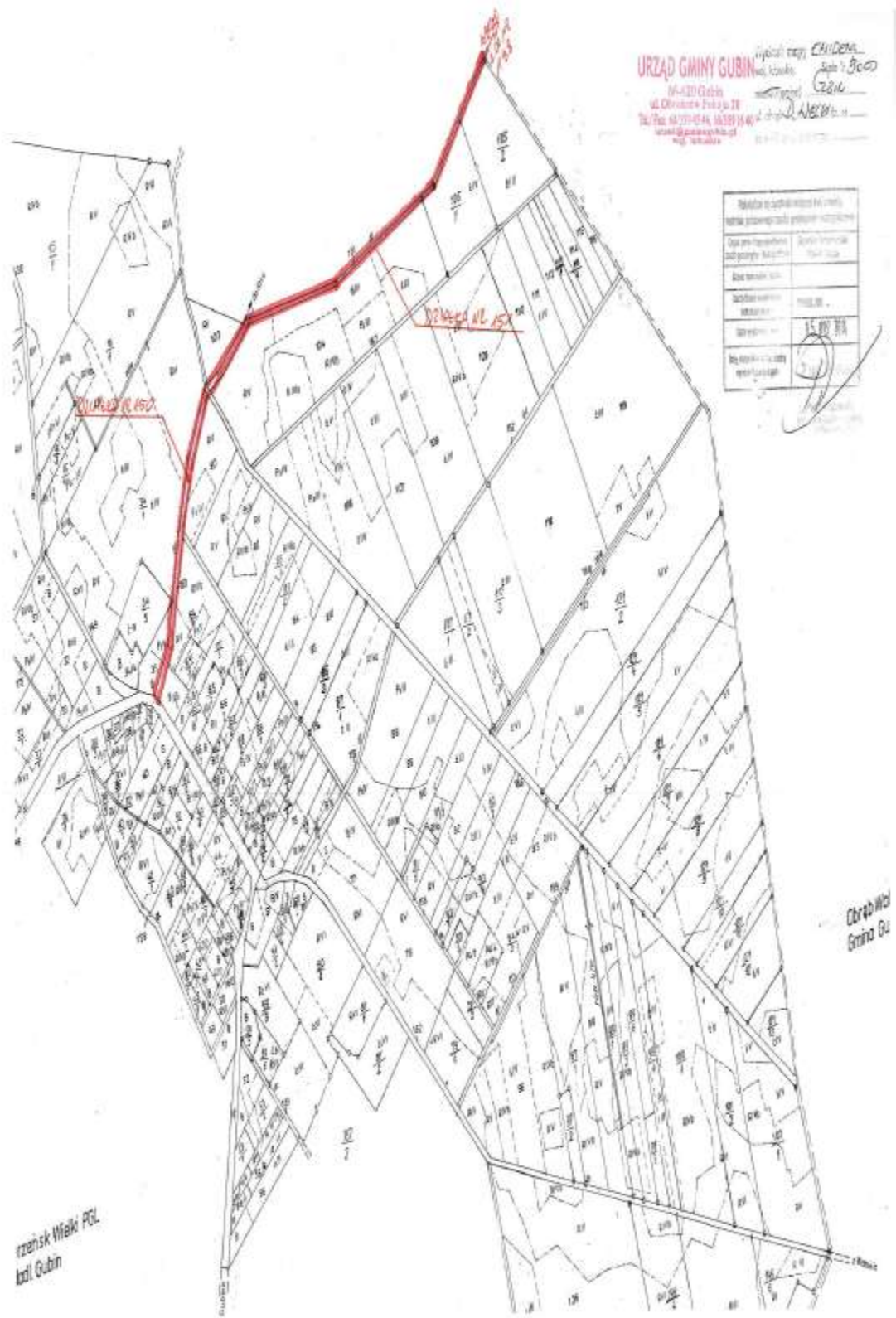
W dniu: 2014-09-16
dokument sporządzony przez: Renata Spyta



(podpis)

Gubin, dnia: 2014-09-16

(imię i nazwisko osoby sprawującej)



URZĄD GMINY GUBIN
ul. Orlowska 103a 20
Tel./Fax: 66 223 42 44, 66 223 14 40
www.gmina-gubin.pl

Handwritten signatures and stamps:
Ciepłota
Ciepłota
Ciepłota
Ciepłota

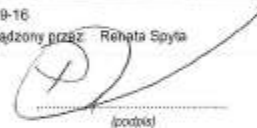
Tabela opłat i podatków	
Wzrost powierzchni przeliczeniowej	
Wzrost powierzchni przeliczeniowej	Wzrost powierzchni przeliczeniowej
Wzrost powierzchni przeliczeniowej	Wzrost powierzchni przeliczeniowej
Wzrost powierzchni przeliczeniowej	Wzrost powierzchni przeliczeniowej
Wzrost powierzchni przeliczeniowej	Wzrost powierzchni przeliczeniowej
Wzrost powierzchni przeliczeniowej	Wzrost powierzchni przeliczeniowej
Wzrost powierzchni przeliczeniowej	Wzrost powierzchni przeliczeniowej
Wzrost powierzchni przeliczeniowej	Wzrost powierzchni przeliczeniowej
Wzrost powierzchni przeliczeniowej	Wzrost powierzchni przeliczeniowej

Handwritten signature:
[Signature]

URZĄD GMINY GUBIN
66-620 Gubin
ul. Obronców Pokoju 20
Tel / Fax: 68/359 44 66, 68/359 16 40
www.gmina-gubin.pl
woj. lubuskie

STAROSTA KROŚNIENSKI 66-660 Krosno Odrzańskie ul. Piastów 10 B GK.II.6621.10598/2014.2014		Województwo: lubuskie Powiat: krośnieński Jednostka ewidencyjna: 080205_2, GUBIN - OBSZAR WIEJSKI Obręb ewidencyjny: 0011, DRZEŃSK WIELKI Miejscowość: Drzeńsk Wielki					
WYPIS Z REJESTRU GRUNTÓW							
Jednostka rejestrowa gruntów: G.47							
WŁAŚCICIELE / WŁADAJĄCY:							
właściciel UDZIAŁ: 1/1 GMINA GUBIN REGON:970770290 Siedziba: Obronców Pokoju 20, 66-620 Gubin							
DZIAŁKI EWIDENCYJNE:							
Ark. mapy	Numer działki ewidencyjnej	Położenie gruntów	Opis użytku	Symbol klasowy	Powierzchnia		Numer KW lub oznaczenie dokumentu
					użytku [ha]	działki [ha]	
1	150		Drogi	dr	0,39	0,39	
Id dz: 000205_2.0011.150							
1	151		Drogi	dr	0,49	0,49	
Id dz: 000205_2.0011.151							
1	152		Drogi	dr	1,16	1,16	
Id dz: 000205_2.0011.152							
Łączna powierzchnia wybranych działek:					2,04		
Całkowita powierzchnia jednostki rejestrowej:					12,76		

W dniu: 2014-09-16
dokument sporządzony przez: Renata Spysa



(podpis)

Gubin, dnia: 2014-09-16

(imię i nazwisko osoby uprawnionej)



Urząd Gminy Gubin

ZBIORCZE ZESTAWIENIE DRÓG PLANOWANYCH
DO ZALICZENIA DO KATEGORII DRÓG GMINNYCH

5. Miejscowość Drzeńsk Wielki
Droga relacji Drzeńsk Wielki - Wałowice
Dz. o nr ewid. 150, 151, 198, 199, 76, 75 i 162

Urząd Gminy Gubin
Referat Gospodarki Komunalnej
Inwestycji, Działalności Gospodarczej,
Drogownictwa i Zarządzania Nieruchomościami


ul. Obrońców Pokoju 20
65-620 Gubin
tel.: (068) 359 16 40
fax: (068) 359 16 40 wew. 103

e-mail: urzad@gminagubin.pl
www.gminagubin.pl

STAROSTA KROŚNIENSKI 66-660 Krosno Odrzańskie ul. Piastów 10 B GK.II.6621.10597/2014.2014		Województwo: lubuskie Powiat: krośniński Jednostka ewidencyjna: 080205_2, GUBIN - OBSZAR WIEJSKI Obszar ewidencyjny: 0006, CHOCIEJÓW Miejscowość: Chociejuw		URZĄD GMINY GUBIN 66-620 Gubin Obronców Pokoju 20 Tel./ Fax: 66/359 45 46, 66/359 16 40 www.ug.gmina-gubin.pl woj. lubuskie			
WYPIS Z REJESTRU GRUNTÓW							
Jednostka rejestrowa gruntów: G.30							
WŁAŚCICIELE / WŁADAJĄCY:							
właściciel UDZIAŁ: 1/1 GMINA GUBIN REGON:970770250 Siedziba: Obronców Pokoju 20, 66-620 Gubin							
DZIAŁKI EWIDENCYJNE:							
Ark. mapy	Numer działki ewiden- cyjnej	Położenie gruntów	Opis użytku	Symbol klasoużytku	Powierzchnia		Numer KW lub oznaczenie dokumentu
					użytku [ha]	działki [ha]	
1	74/S		Drogi	dr	0.16	0.16	
Łączna powierzchnia wybranych działek: 0.16 Całkowita powierzchnia jednostki rejestrowej: 9.29							

W dniu: 2014-09-16

dokument sporządzony przez: Renata Spyta




(podpis)

Gubin, dnia: 2014-09-16

(pieczęć / nazwisko osoby upoważnionej)

STAROSTA KROŚNIEŃSKI 66-660 Krosno Odrzańskie ul. Piastów 10 B GK.II.6621.10596/2014.2014		Województwo: lubuskie Powiat: krośnieński Jednostka ewidencyjna: 080205_2, GUBIN-OBSZAR WIEJSKI Obieg ewidencyjny: 0007, CZARNOWICE Miejscowość: Czarnowice		URZĄD GMINY GUBIN 66-520 Gubin ul. Obrońców Pokoju 20 Obszar wiejski Tel. 66 68 35 91 40 e-mail: dzialadzielnia@gubin.pl woj. lubuskie			
WYPIS Z REJESTRU GRUNTÓW							
Jednostka rejestrowa gruntów: G.72							
WŁAŚCICIELE / WŁADAJĄCY:							
właściciel UDZIAŁ: 1/1 GMINA GUBIN REGON:970770250 Siedziba: Obrońców Pokoju 20, 66-620 Gubin							
DZIAŁKI EWIDENCYJNE:							
Ark. mapy	Numer działki ewidencyjnej	Położenie gruntów	Opis użytku	Symbol klasoużytku	Powierzchnia		Numer KW lub oznaczenie dokumentu
					użytku [ha]	działki [ha]	
1	440/1		Drogi	dr	1,05	1,68	
Id dz: 080205_2.007.4401					Łączna powierzchnia wybranych działek:		1,68
					Całkowita powierzchnia jednostki rejestrowej:		11,14

W dniu: 2014-09-16
 dokument sporządzony przez: Renata Spyta



(potpis)

Gubin, dnia: 2014-09-16

(imię i nazwisko osoby uprawnionej)



Urząd Gminy Gubin

ZBIORCZE ZESTAWIENIE DRÓG PLANOWANYCH
DO ZALICZENIA DO KATEGORII DRÓG GMINNYCH

4. Miejscowość Czarnowice
Droga relacji Czarnowice - Chociejuw
Dz. o nr ewid. 440/1 i 74/5

Urząd Gminy Gubin
Referat Gospodarki Komunalnej
Inwestycji, Działalności Gospodarczej,
Drogownictwa i Zarządzania Nieruchomościami

ul. Obrońców Pokoju 20
66-620 Gubin
tel.: (068) 359 16 40
fax: (068) 359 16 40 wew. 103

e-mail: urzad@gminagubin.pl
www.gminagubin.pl

STAROSTA KROŚNIĘSKI 66-660 Krosno Odrzańskie ul. Piastów 10 B GK.II.6621.10595/2014.2014		Województwo: lubuskie Powiat: krośnieński Jednostka ewidencyjna: 080205_2, GUBIN - OBSZAR WIEJSKI Obręb ewidencyjny: 0004, CHLEBOWO Miejscowość: Chlebowo		URZĄD GMINY GUBIN 66-620 Gubin ul. Obróńców Pokoju 20 Tel./Fax: 61/359 44 44, 66/359 10 40 www.gubinski.woj.lubuskie.pl			
WYPIS Z REJESTRU GRUNTÓW							
Jednostka rejestrowa gruntów: G.98							
WŁAŚCICIELE / WŁADAJĄCY:							
właściciel UDZIAŁ: 1/1 GMINA GUBIN REGON:970770250 Siedziba: Obróńców Pokoju 20, 66-620 Gubin							
DZIAŁKI EWIDENCYJNE:							
Ark. mapy	Numer działki ewidencyjnej	Położenie gruntów	Opis użytku	Symbol klasoużytku	Powierzchnia		Numer KW lub oznaczenie dokumentu
					użytku [ha]	działki [ha]	
2	725		Drogi	dr	0,48	0,48	
Id dr: 080205_2.0004.725							
2	725/1		Drogi	dr	0,18	0,18	
Id dr: 080205_2.0004.725/1							
2	725/2		Drogi	dr	0,32	0,32	
Id dr: 080205_2.0004.725/2							
2	726		Drogi	dr	0,18	0,18	
Id dr: 080205_2.0004.726							
2	730		Drogi	dr	0,15	0,15	
Id dr: 080205_2.0004.730							
2	733/2		Drogi	dr	0,34	0,34	
Id dr: 080205_2.0004.733/2							
2	734		Drogi	dr	0,08	0,08	
Id dr: 080205_2.0004.734							
2	735		Drogi	dr	0,18	0,18	
Id dr: 080205_2.0004.735							
2	737		Drogi	dr	0,14	0,14	
Id dr: 080205_2.0004.737							
2	738		Drogi	dr	0,32	0,32	
Id dr: 080205_2.0004.738							
2	739		Drogi	dr	0,29	0,29	
Id dr: 080205_2.0004.739							
2	740/2		Drogi	dr	0,10	0,10	
Id dr: 080205_2.0004.740/2							
2	812/2		Drogi	dr	0,76	0,76	
Id dr: 080205_2.0004.812/2							
Łączna powierzchnia wybranych działek:					3,53		
Całkowita powierzchnia jednostki rejestrowej:					28,28		



Urząd Gminy Gubin

ZBIORCZE ZESTAWIENIE DRÓG PLANOWANYCH
DO ZALICZENIA DO KATEGORII DRÓG GMINNYCH

3. Miejscowość Chlebowo
Dz. o nr ewid. 737 i 739

Urząd Gminy Gubin
Referat Gospodarki Komunalnej
Inwestycji, Działalności Gospodarczej,
Drogownictwa i Zarządzania Nieruchomościami

ul. Obrońców Pokoju 20
66-620 Gubin
tel.: (968) 359 16 40
fax: (068) 359 16 40 wew. 103

e-mail: urzad@gminagubin.pl
www.gminagubin.pl

STAROSTA KROŚNIENSKI 66-660 Krosno Odrzańskie ul. Piastów 10 B GK.II.6621.10595/2014.2014		Województwo: Lubuskie Powiat: krosnieński Jednostka ewidencyjna: 080205_2, GUBIN Dział ewidencyjny: 0004, CHLEBOWO Miejscowość: Chlebowo		URZĄD GMINY GUBIN 66-620 Gubin ul. Obronców Pokoju 20 OBSZAR WSI JSKI tel. 68/359 16 40 urzed@gminagubin.pl woj. lubuskie			
WYPIS Z REJESTRU GRUNTÓW							
Jednostka rejestrowa gruntów: G.98							
WŁAŚCICIELE / WŁADAJĄCY:							
właściciel UDZIAŁ: 1/1 GMINA GUBIN REGON: 970770250 Siedziba: Obronców Pokoju 20, 66-620 Gubin							
DZIAŁKI EWIDENCYJNE:							
Ark. mapy	Numer działki ewidencyjnej	Położenie gruntów	Opis użytku	Symbol klasoużytku	Powierzchnia		Numer KW lub oznaczenie dokumentu
					użytku [ha]	działki [ha]	
	2	729	Drogi	dr	0,48	0,48	
Id dz: 080205_2.0004.729							
	2	725/1	Drogi	dr	0,18	0,18	
Id dz: 080205_2.0004.725/1							
	2	725/2	Drogi	dr	0,32	0,32	
Id dz: 080205_2.0004.725/2							
	2	729	Drogi	dr	0,18	0,18	
Id dz: 080205_2.0004.729							
	2	730	Drogi	dr	0,16	0,16	
Id dz: 080205_2.0004.730							
	2	733/2	Drogi	dr	0,34	0,34	
Id dz: 080205_2.0004.733/2							
	2	734	Drogi	dr	0,08	0,08	
Id dz: 080205_2.0004.734							
	2	735	Drogi	dr	0,18	0,18	
Id dz: 080205_2.0004.735							
	2	737	Drogi	dr	0,14	0,14	
Id dz: 080205_2.0004.737							
	2	738	Drogi	dr	0,32	0,32	
Id dz: 080205_2.0004.738							
	2	739	Drogi	dr	0,29	0,29	
Id dz: 080205_2.0004.739							
	2	740/2	Drogi	dr	0,10	0,10	
Id dz: 080205_2.0004.740/2							
	2	812/2	Drogi	dr	0,76	0,76	
Id dz: 080205_2.0004.812/2							
Łączna powierzchnia wybranych działek:					3,53		
Całkowita powierzchnia jednostki rejestrowej:					28,28		



Urząd Gminy Gubin

ZBIORCZE ZESTAWIENIE DRÓG PLANOWANYCH
DO ZALICZENIA DO KATEGORII DRÓG GMINNYCH

3. Miejscowość Chlebowo
Dz. o nr ewid. 738

Urząd Gminy Gubin
Referat Gospodarki Komunalnej
Inwestycji, Działalności Gospodarczej,
Drogownictwa i Zarządzania Nieruchomościami

ul. Obrońców Pokoju 20
66-620 Gubin
tel.: (068) 359 15 40
fax: (068) 359 16 40 www. 103

e-mail: urzad@gminagubin.pl
www.gminagubin.pl

STAROSTA KROŚNIENSKI 66-660 Krosno Odrzańskie ul. Piastów 10 B GK.II.8621.10595/2014.2014		Województwo: lubuskie Powiat: krośnieński Jednostka ewidencyjna: 080205_2, GUBIN - OBSZAR WIEJSKI Obręb ewidencyjny: 0004, CHLEBOWO Miejscowość: Chlebowo		URZĄD GMINY GUBIN 66-620 Gubin ul. Obrońców Pokoju 20 tel. 74 687 19 40, 68/159 16 40 e-mail: gmina@gubin.pl ul. Lubuskiej			
WYPIS Z REJESTRU GRUNTÓW							
Jednostka rejestrowa gruntów: G.98							
WŁAŚCICIELE / WŁADAJĄCY:							
właściciel UDZIAŁ: 1/1 GMINA GUBIN REGON-970770250 Siedziba: Obrońców Pokoju 20, 66-620 Gubin							
DZIAŁKI EWIDENCYJNE:							
Ark. mapy	Numer działki ewidencyjnej	Położenie gruntów	Opis użytku	Symbol klasycytku	Powierzchnia		Numer KW lub oznaczenie dokumentu
					użytku [ha]	działki [ha]	
2	720		Drogi	dr	0.48	0.48	
Id dr: 080205_2.0004.720							
2	725/1		Drogi	dr	0.18	0.18	
Id dr: 080205_2.0004.725/1							
2	725/2		Drogi	dr	0.32	0.32	
Id dr: 080205_2.0004.725/2							
2	728		Drogi	dr	0.18	0.18	
Id dr: 080205_2.0004.728							
2	730		Drogi	dr	0.16	0.16	
Id dr: 080205_2.0004.730							
2	733/2		Drogi	dr	0.34	0.34	
Id dr: 080205_2.0004.733/2							
2	734		Drogi	dr	0.08	0.08	
Id dr: 080205_2.0004.734							
2	735		Drogi	dr	0.18	0.18	
Id dr: 080205_2.0004.735							
2	737		Drogi	dr	0.14	0.14	
Id dr: 080205_2.0004.737							
2	738		Drogi	dr	0.32	0.32	
Id dr: 080205_2.0004.738							
2	739		Drogi	dr	0.25	0.25	
Id dr: 080205_2.0004.739							
2	740/2		Drogi	dr	0.10	0.10	
Id dr: 080205_2.0004.740/2							
2	812/2		Drogi	dr	0.76	0.76	
Id dr: 080205_2.0004.812/2							
Łączna powierzchnia wybranych działek:					3.53		
Całkowita powierzchnia jednostki rejestrowej:					28.28		



Urząd Gminy Gubin

ZBIORCZE ZESTAWIENIE DRÓG PLANOWANYCH
DO ZALICZENIA DO KATEGORII DRÓG GMINNYCH

3. Miejscowość Chlebowo
Dz. o nr ewid. 740/2

Urząd Gminy Gubin
Referat Gospodarki Komunalnej
Inwestycji, Działalności Gospodarczej,
Drogownictwa i Zarządzania Nieruchomościami

ul. Obrońców Pokoju 20
66-420 Gubin
tel.: (068) 359 16 40
fax: (068) 359 16 40 wew. 103

e-mail: urzad@gminagubin.pl
www.gminagubin.pl

STAROSTA KROŚNIENSKI 66-660 Krosno Odrzańskie ul. Piastów 10 B GK.II.6621.10595/2014.2014		Województwo: lubuskie Powiat: krosznieński Jednostka ewidencyjna: 080205_2_GUBIN - OBRZĄD WIEJSKI Obręb ewidencyjny: 0004, CHLEBOWO Magazyn: Chlebowo		URZĄD GMINY GUBIN 66-620 Gubin ul. Obrońców Pokoju 20 Tel./ Fax: 68/359 43 46, 68/359 16 40 www.gmina-gubin.pl woj. lubuskie			
WYPIS Z REJESTRU GRUNTÓW							
Jednostka rejestrowa gruntów: G.98							
WŁAŚCICIELE / WŁADAJĄCY:							
właściciel UDZIAŁ: 1/1 GMINA GUBIN REGON:970770250 Siedziba: Obrońców Pokoju 20, 66-620 Gubin							
DZIAŁKI EWIDENCYJNE:							
Ark. mapy	Numer działki ewidencyjnej	Położenie gruntów	Opis użytku	Symbol klasoużytku	Powierzchnia		Numer KW lub oznaczenie dokumentu
					użytku [ha]	działki [ha]	
2	720		Drogi	dr	0,48	0,48	
Id dr: 080205_2.0004.720							
2	725/1		Drogi	dr	0,18	0,18	
Id dr: 080205_2.0004.725/1							
2	725/2		Drogi	dr	0,32	0,32	
Id dr: 080205_2.0004.725/2							
2	729		Drogi	dr	0,18	0,18	
Id dr: 080205_2.0004.729							
2	730		Drogi	dr	0,16	0,16	
Id dr: 080205_2.0004.730							
2	733/2		Drogi	dr	0,34	0,34	
Id dr: 080205_2.0004.733/2							
2	734		Drogi	dr	0,08	0,08	
Id dr: 080205_2.0004.734							
2	735		Drogi	dr	0,18	0,18	
Id dr: 080205_2.0004.735							
2	737		Drogi	dr	0,14	0,14	
Id dr: 080205_2.0004.737							
2	738		Drogi	dr	0,32	0,32	
Id dr: 080205_2.0004.738							
2	739		Drogi	dr	0,29	0,29	
Id dr: 080205_2.0004.739							
2	740/2		Drogi	dr	0,10	0,10	
Id dr: 080205_2.0004.740/2							
2	812/2		Drogi	dr	0,76	0,76	
Id dr: 080205_2.0004.812/2							
Łączna powierzchnia wybranych działek:					3,53		
Całkowita powierzchnia jednostki rejestrowej:					28,28		