



# DZIENNIK URZĘDOWY

## WOJEWÓDZTWA DOLNOŚLĄSKIEGO

---

Wrocław, dnia 1 października 2024 r.

Poz. 4855

### UCHWAŁA NR VI/56/24 RADY GMINY WARTA BOLESŁAWIECKA

z dnia 24 września 2024 r.

#### **w sprawie określenia przystanków komunikacyjnych oraz warunków i zasad korzystania z przystanków komunikacyjnych na terenie Gminy Warta Bolesławiecka**

Na podstawie art. 15 ust. 2 ustawy z dnia 16 grudnia 2010 r. o publicznym transporcie zbiorowym (Dz. U. z 2023 r. poz. 2778 tj.) w związku z art. 18 ust. 2 pkt 15 ustawy z dnia 8 marca 1990 roku o samorządzie gminnym (Dz. U. z 2024 r. poz. 609 ze zm.) uchwala się, co następuje:

§ 1. Określa się przystanki komunikacyjne, których właścicielem lub zarządcą jest Gmina Warta Bolesławiecka, zgodnie z załącznikiem nr 1 do niniejszej uchwały.

§ 2. Warunki i zasady korzystania z przystanków komunikacyjnych, których właścicielem lub zarządcą jest Gmina Warta Bolesławiecka określa "Regulamin korzystania z przystanków komunikacyjnych na terenie Gminy Warta Bolesławiecka", stanowiący załącznik nr 2 do niniejszej uchwały.

§ 3. Traci moc Uchwała nr XXII/210/20 Rady Gminy Warta Bolesławiecka z dnia 28 października 2020 r. w sprawie określenia przystanków komunikacyjnych oraz warunków i zasad korzystania z przystanków komunikacyjnych na terenie Gminy Warta Bolesławiecka.

§ 4. Wykonanie uchwały powierza się Wójtowi Gminy Warta Bolesławiecka.

§ 5. Uchwała wchodzi w życie po upływie 14 dni od daty ogłoszenia w Dzienniku Urzędowym Województwa Dolnośląskiego.

Przewodniczący Rady:  
**Krzysztof Robert Boluk**

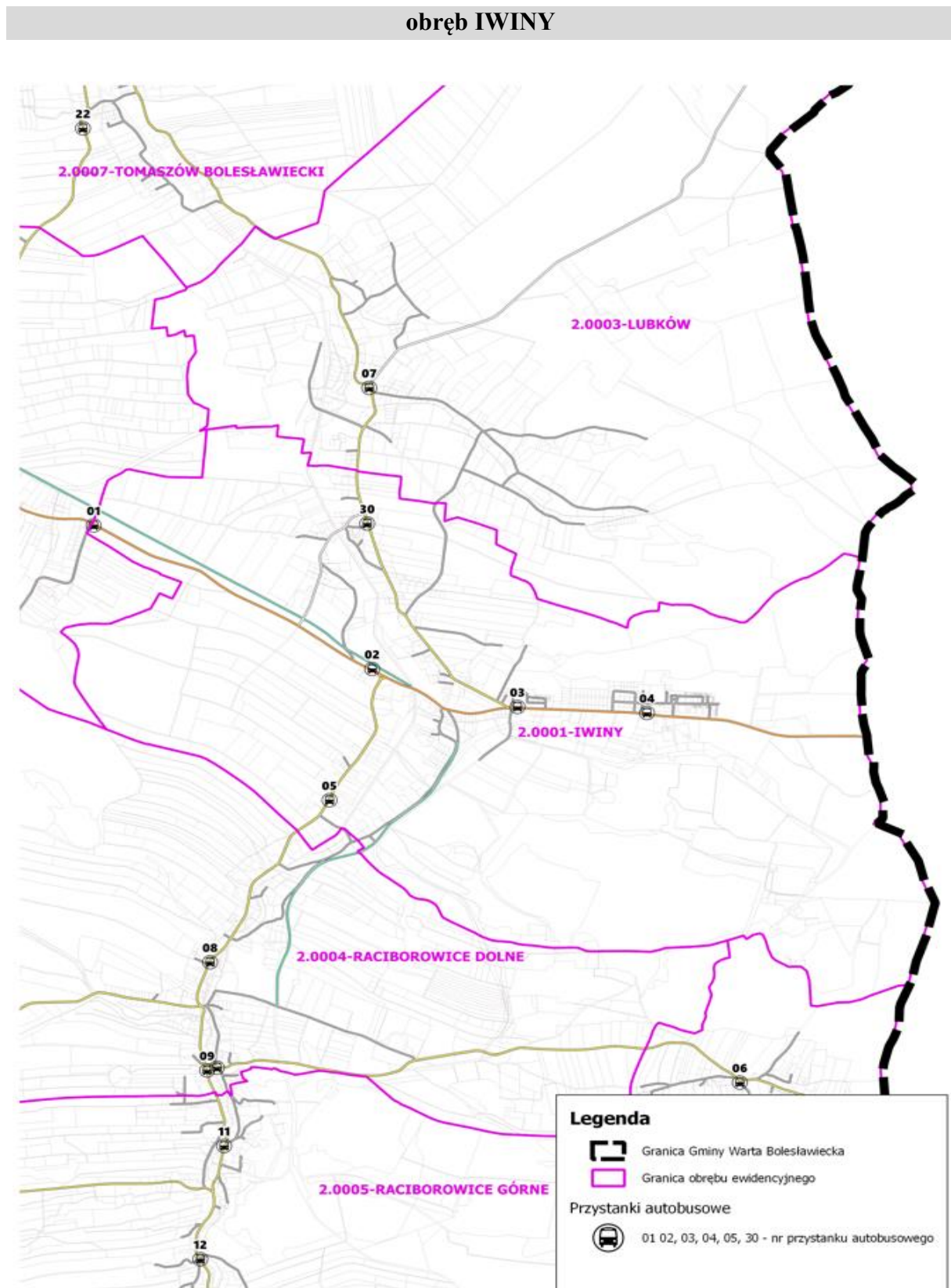
Załącznik Nr 1 do uchwały Nr VI/56/24  
Rady Gminy Warta Bolesławiecka  
z dnia 24 września 2024 r.

### Wykaz przystanków na terenie Gminy Warta Bolesławiecka, których właścicielem lub zarządcą jest Gmina Warta Bolesławiecka

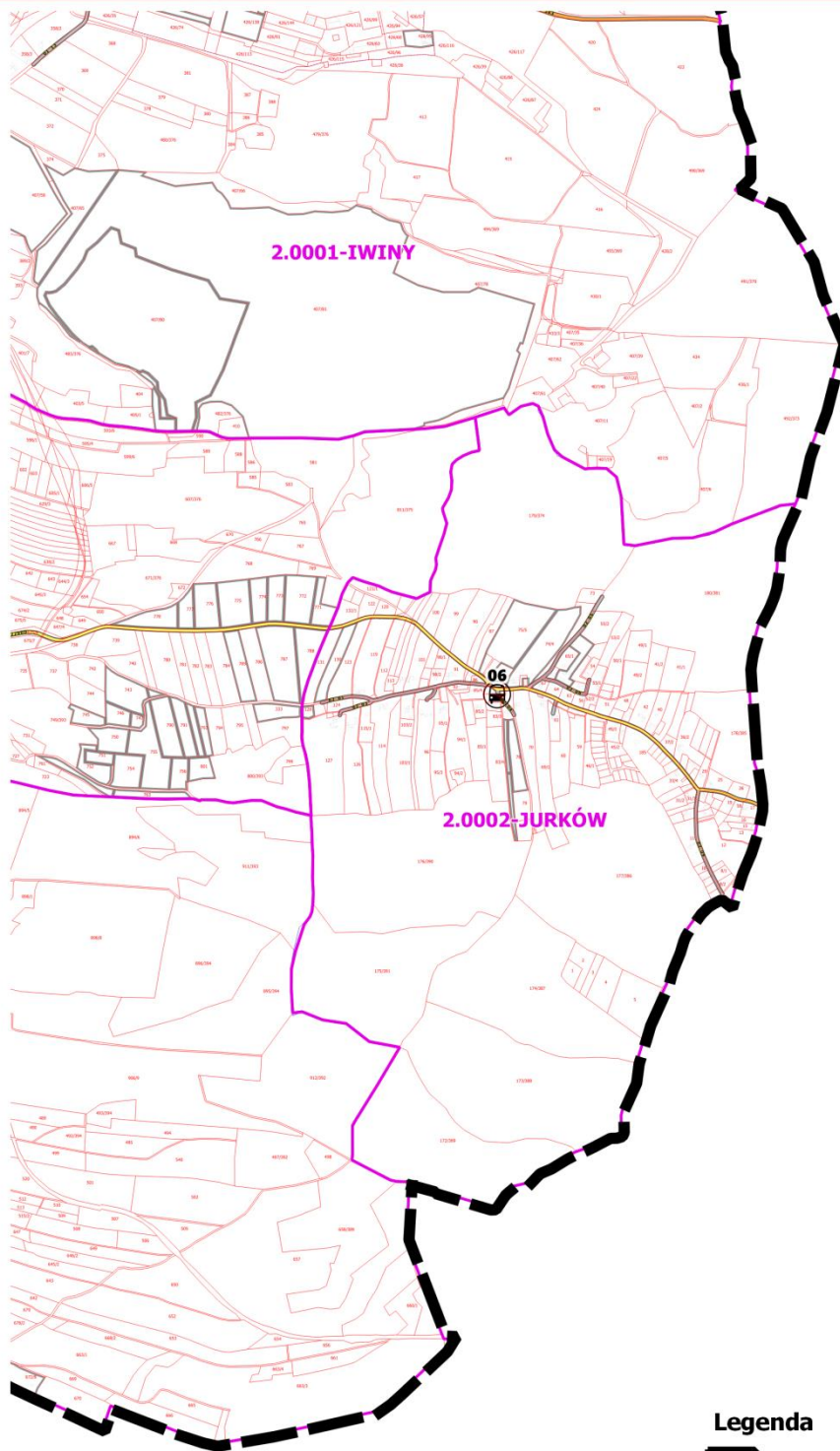
Lp	Nr przystanku	Miejscowość	Lokalizacja przystanku		Droga	Nr drogi	Nr działki gruntu	Strona drogi
			kierunek drogi	orientacja	rodzaj			
1.	01	<b>IWINY</b>	Bolesławiec-Złotoryja	Wyjazd z Warty Bol.- skrzyżowanie z drogą do zakładu Hofmann	wojewódzka	363	89/1	P, L
2.	02	<b>IWINY</b>	Bolesławiec-Złotoryja	Skrzyżowanie z drogą do Raciborowic Dolnych	wojewódzka	363	89/1	P, L
3.	03	<b>IWINY</b>	Bolesławiec-Złotoryja	Osiedle I	wojewódzka	363	366/2	P, L
4.	04	<b>IWINY</b>	Bolesławiec-Złotoryja	Osiedle II	wojewódzka	363	366/2	L
5.	05	<b>IWINY</b>	Iwiny- Raciborowice Górne	Na żądanie - obok posesji nr 119A ( obok oczyszczalni ścieków )	powiatowa	2278 D	89/2	P, L
6.	06	<b>JURKÓW</b>	Raciborowice Dolne-Jurków	Centrum wsi	powiatowa	2290D	144/5	P
7.	07	<b>LUBKÓW</b>	Tomaszów Bol.-Iwiny	Centrum wsi	powiatowa	2277D	280/1	P
8.	08	<b>RACIBOROWICE DOLNE</b>	Iwiny-Raciborowice Górne	Przed posesją nr 80C	powiatowa	2278D	8	P, L
9.	09	<b>RACIBOROWICE DOLNE</b>	Iwiny-Raciborowice Górne	Za skrzyżowanie z drogą w kierunku Jurkowa	powiatowa	2278D	8	P, L
10.	10	<b>RACIBOROWICE DOLNE</b>	Raciborowice Dolne-Jurków	Skrzyżowanie za mostem w kierunku Jurkowa	powiatowa	2290D	524	P, L
11.	11	<b>RACIBOROWICE GÓRNE</b>	Iwiny-Raciborowice Górne	Centrum wsi - obok posesji nr 165A	powiatowa	2278 D	864	P, L
12.	12	<b>RACIBOROWICE GÓRNE</b>	Iwiny-Raciborowice Górne	Centrum wsi - obok posesji nr 100	powiatowa	2278D	414/1	P, L
13.	13	<b>RACIBOROWICE GÓRNE</b>	Iwiny-Raciborowice Górne	Centrum wsi - obok posesji nr 53	powiatowa	2278D	623	P, L

14.	14	<b>RACIBOROWICE GÓRNE</b>	Iwiny-Raciborowice Górne	Koniec wsi - obok posesji nr 16	powiatowa	2278D	623	P, L
15.	15	<b>SZCZYTNICA</b>	Tomaszów Bol.-Szczytnica	Początek wsi - obok posesji nr 1	powiatowa	2286D	372	P, L
16.	16	<b>SZCZYTNICA</b>	Tomaszów Bol.-Szczytnica	Centrum wsi - obok szkoły	powiatowa	2286D	372	P, L
17.	17	<b>SZCZYTNICA</b>	Autostrada A4-Szczytnica	Osiedle	wewnętrzna	---	622	P
18.	18	<b>TOMASZÓW BOLESŁAWIECKI</b>	Zgorzelec-Wrocław	Centrum wsi	krajowa	94	314	P, L
19.	19	<b>TOMASZÓW BOLESŁAWIECKI</b>	Krzyżowa-Tomaszów Bolesławiecki	Obok posesji nr 169A ( dawna poczta)	powiatowa	2275D	733	P, L
20.	20	<b>TOMASZÓW BOLESŁAWIECKI</b>	Krzyżowa-Tomaszów Bolesławiecki	Obok dawnego PGR	powiatowa	2275D	902	P, L
21.	21	<b>TOMASZÓW BOLESŁAWIECKI</b>	Tomaszów Bol.	Osiedle Młodych - obok bloku nr 143H	wewnętrzna	---	836/5	P
22.	22	<b>TOMASZÓW BOLESŁAWIECKI</b>	Tomaszów Bol.-Warta Bol.	Na żądanie - w kierunku Warty Bol.	powiatowa	2276D	320/3	P, L
23.	23	<b>TOMASZÓW BOLESŁAWIECKI</b>	Tomaszów Bol. ( d, PGR) - dr nr 94	Obok szkoły	wewnętrzna	---	1051	P, L
24.	24	<b>WARTA BOLESŁAWIECKA</b>	Bolesławiec-Złotoryja	Na żądanie - obok posesji nr 106 ( dawny dworzec kolejowy)	wojewódzka	363	797	P, L
25.	25	<b>WARTA BOLESŁAWIECKA</b>	Bolesławiec-Złotoryja	Centrum wsi - obok kościoła	wojewódzka	363	468	P, L
26.	26	<b>WARTOWICE</b>	Łaziska-Warta Bol.	Na żądanie - początek wsi	powiatowa	2291 D	331/1	P, L
27.	27	<b>WARTOWICE</b>	Łaziska-Warta Bol.	Centrum wsi	powiatowa	2291 D	331/2	P, L
28.	28	<b>WILCZY LAS</b>	Zgorzelec-Wrocław	Centrum wsi	krajowa	94	64/2	L
29.	29	<b>WILCZY LAS</b>	Zgorzelec-Wrocław	Centrum wsi	krajowa	94	52	P
30.	30	<b>IWINY</b>	Iwiny - Lubków	Obok posesji nr 48A	powiatowa	2277D	231/1	P,L

## 2. Graficzna lokalizacja poszczególnych przystanków autobusowych



### obręb JURKÓW



#### Legenda

 granica Gminy Warta Bolesławiecka

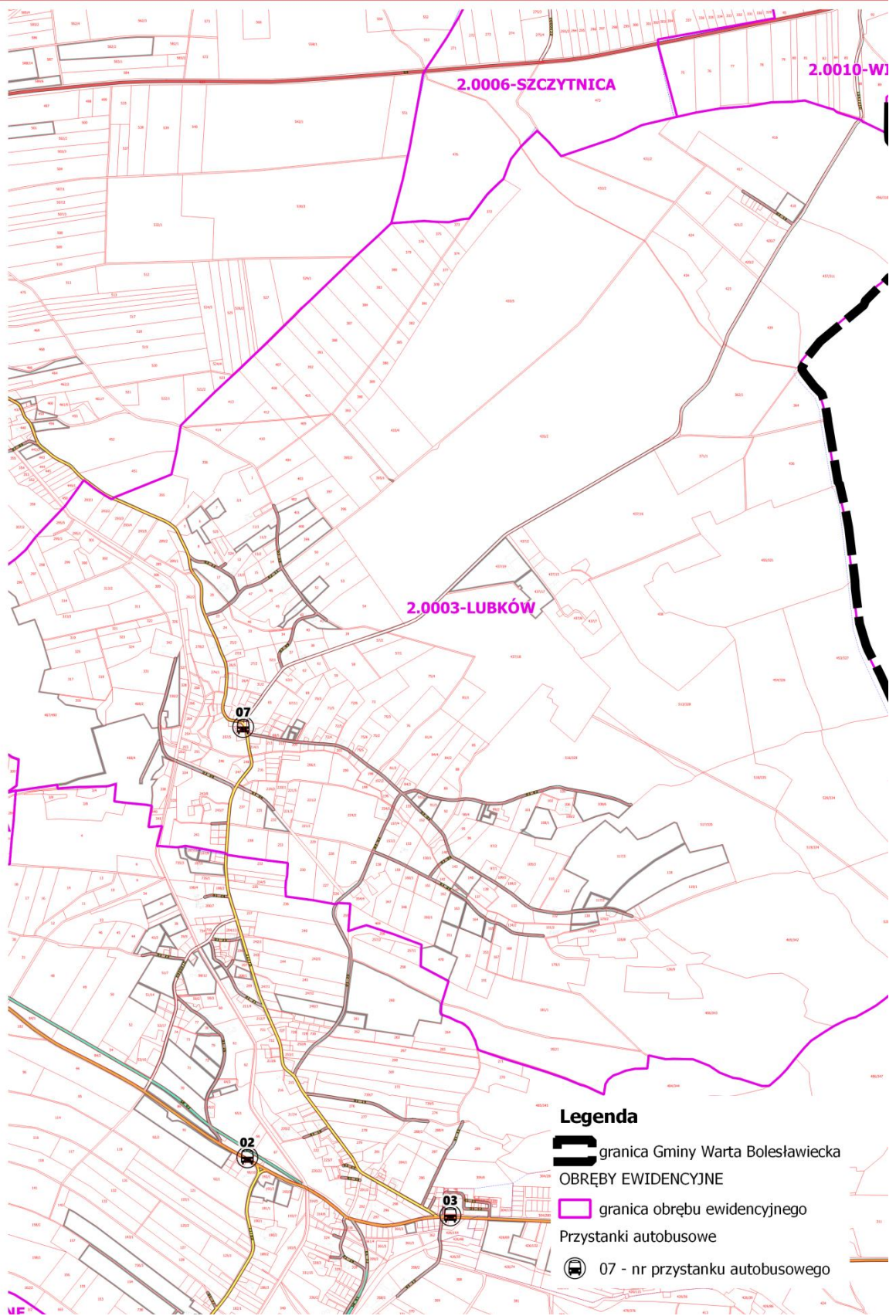
OBREBY EWIDENCYJNE

 granica obrębu ewidencyjnego

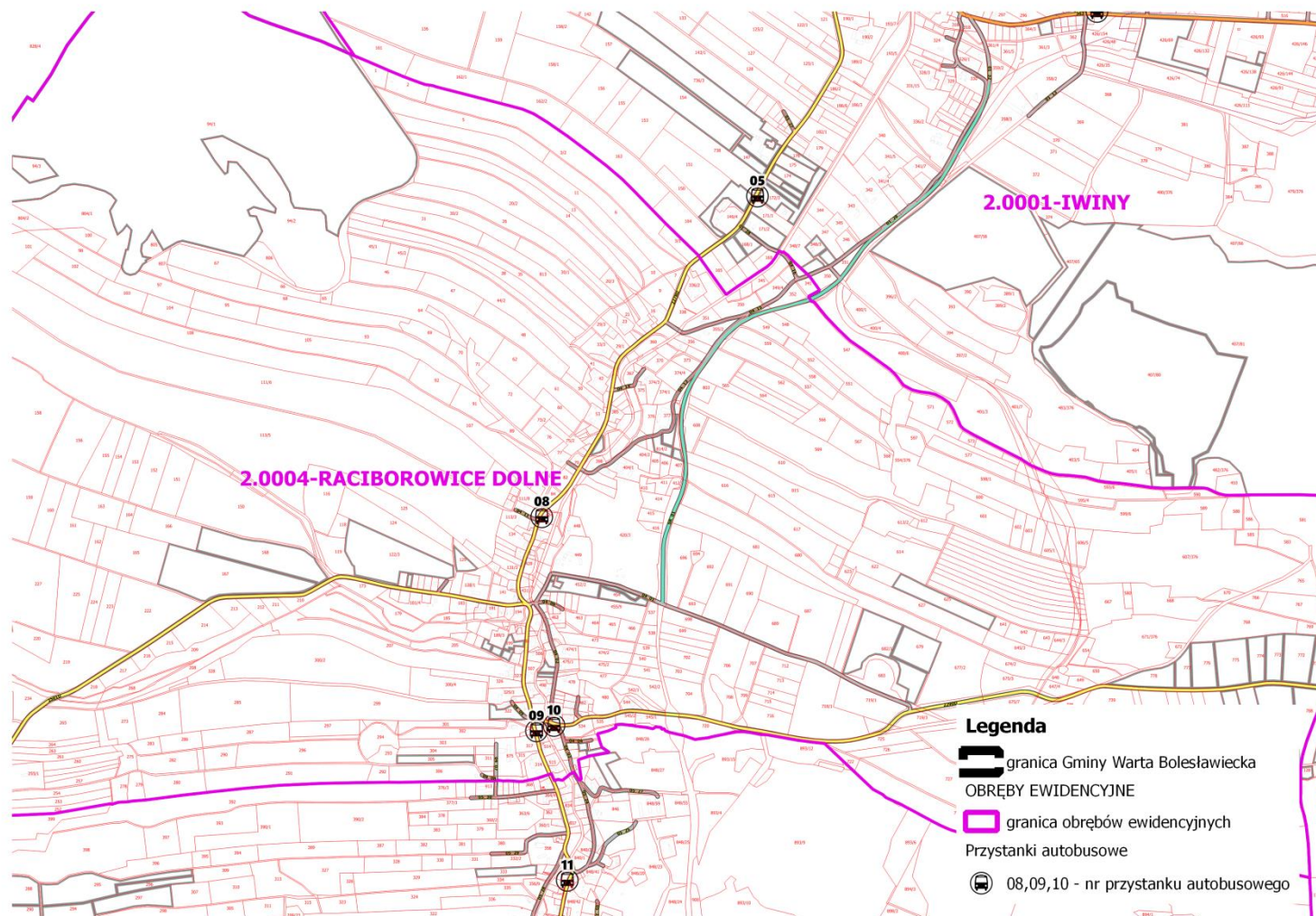
Przystanki autobusowe

 06 - nr przystanku autobusowego

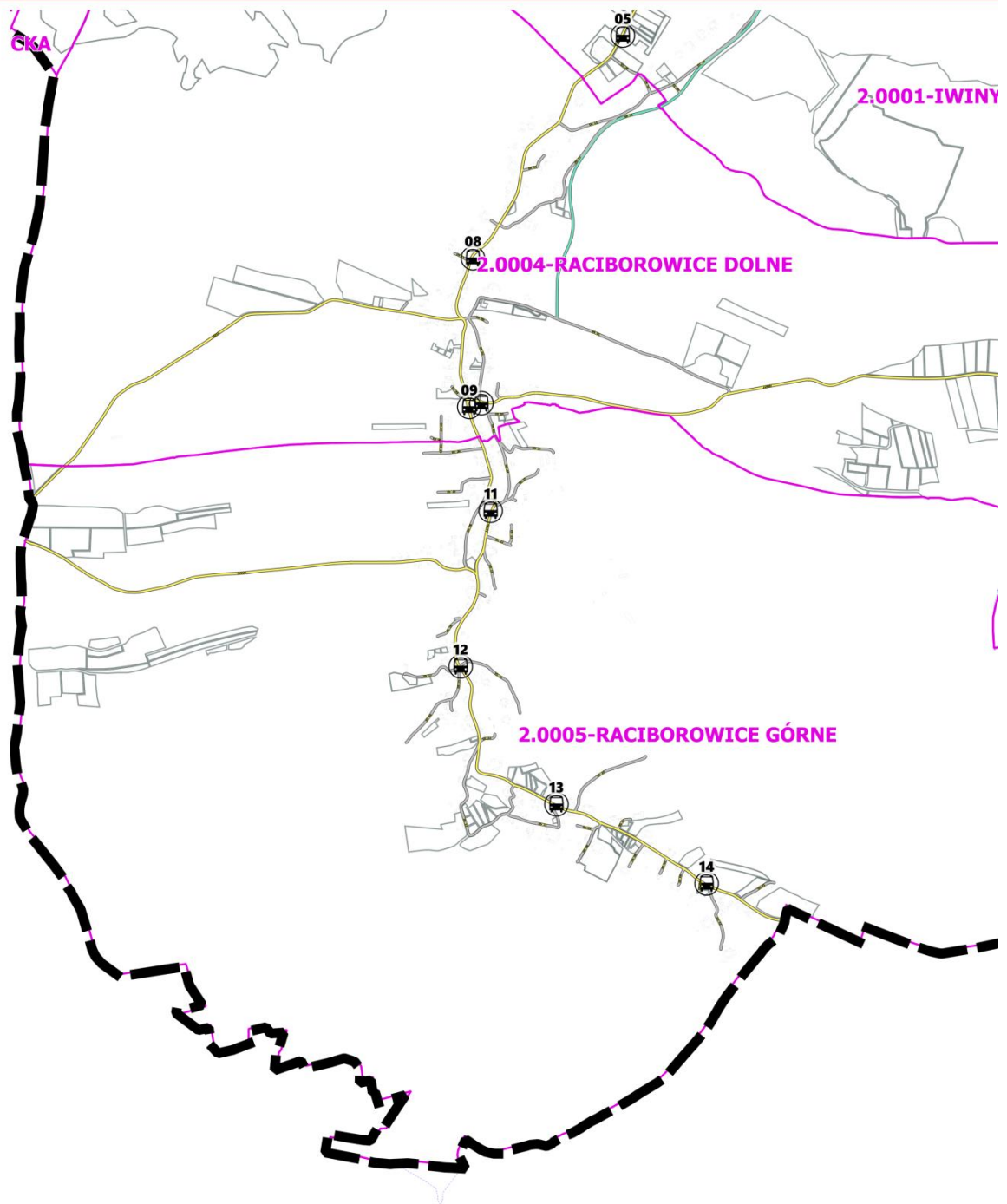
### obręb LUBKÓW




## obręb RACIBOROWICE DOLNE




### obręb RACIBOROWICE GÓRNE




#### Legenda

 granica Gminy Warta Bolesławiecka  
OBREBY EWIDENCYJNE

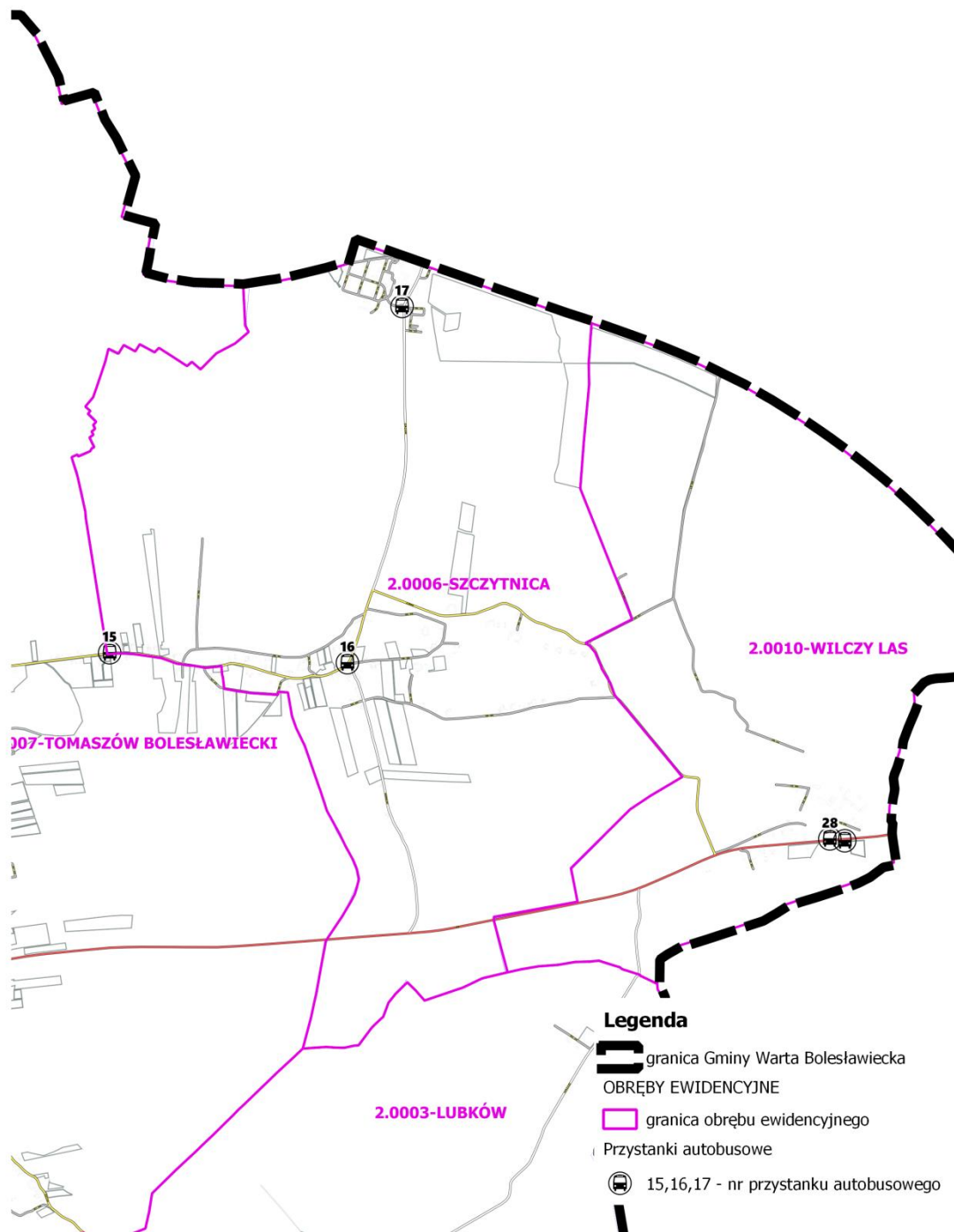
 granica obrębu ewidencyjnego

Przystanki autobusowe

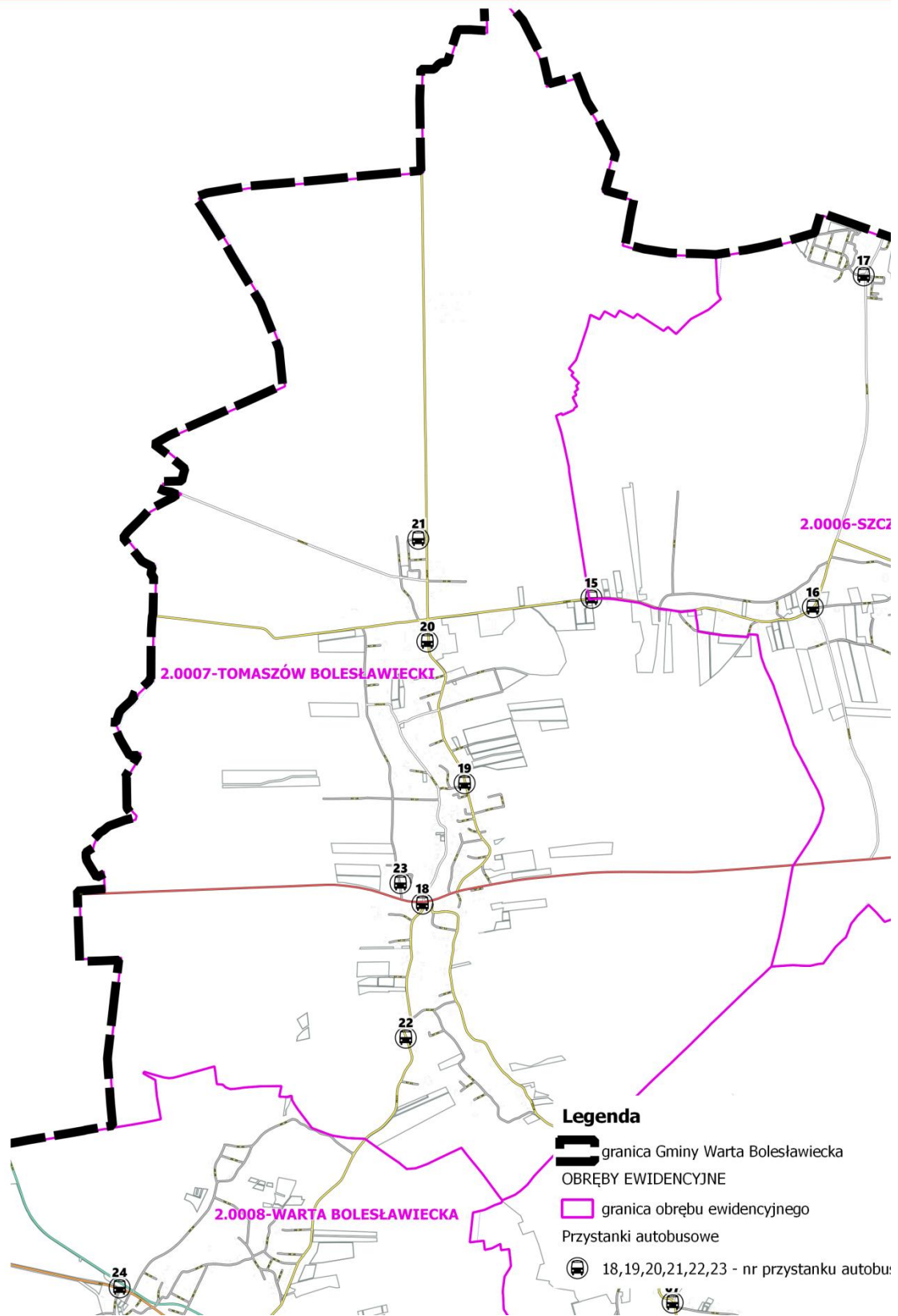
 11,12,13,14 - nr przystanku autobusowego



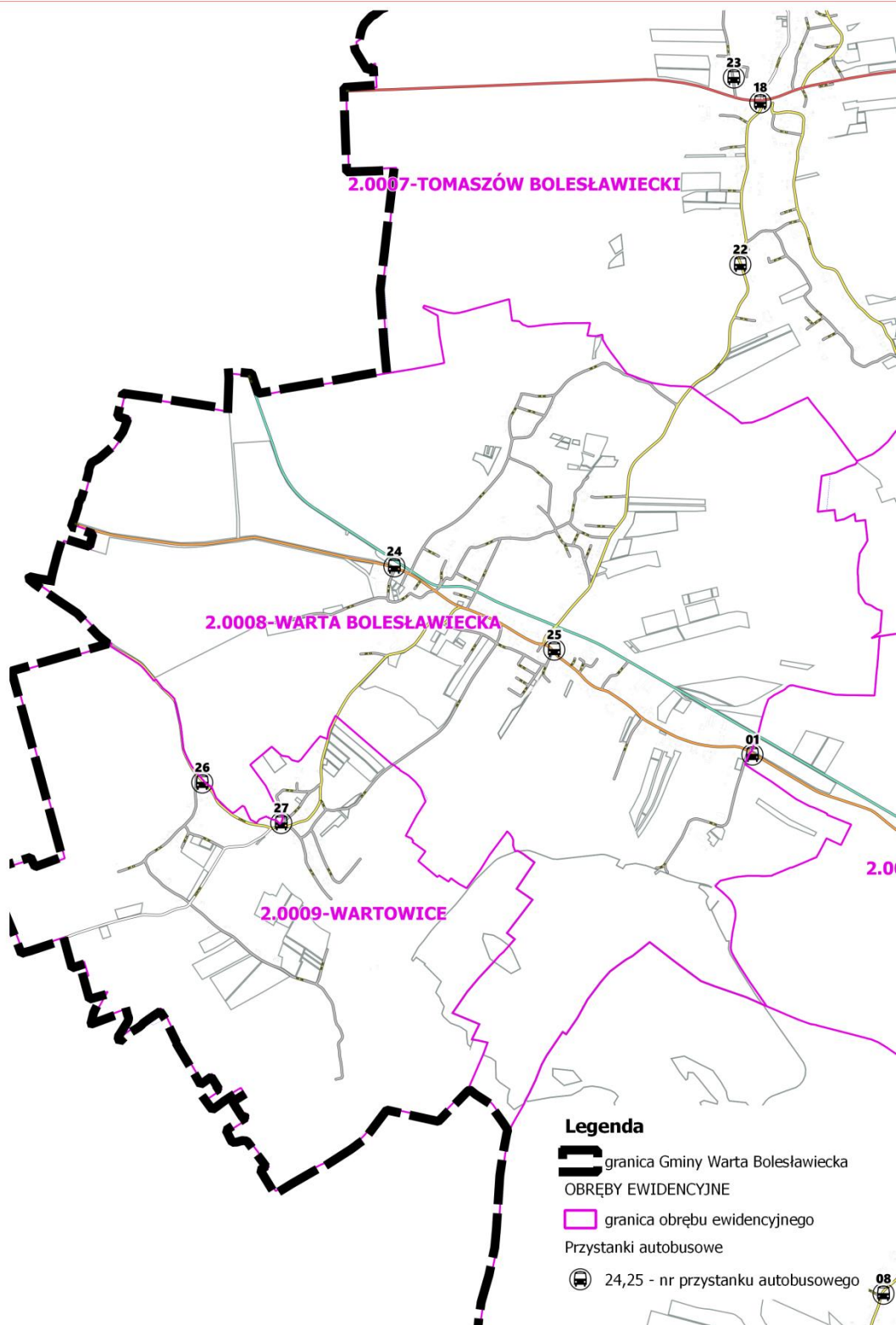
**obręb SZCZYTNICA**







### obwód TOMASZÓW BOLESŁAWIECKI



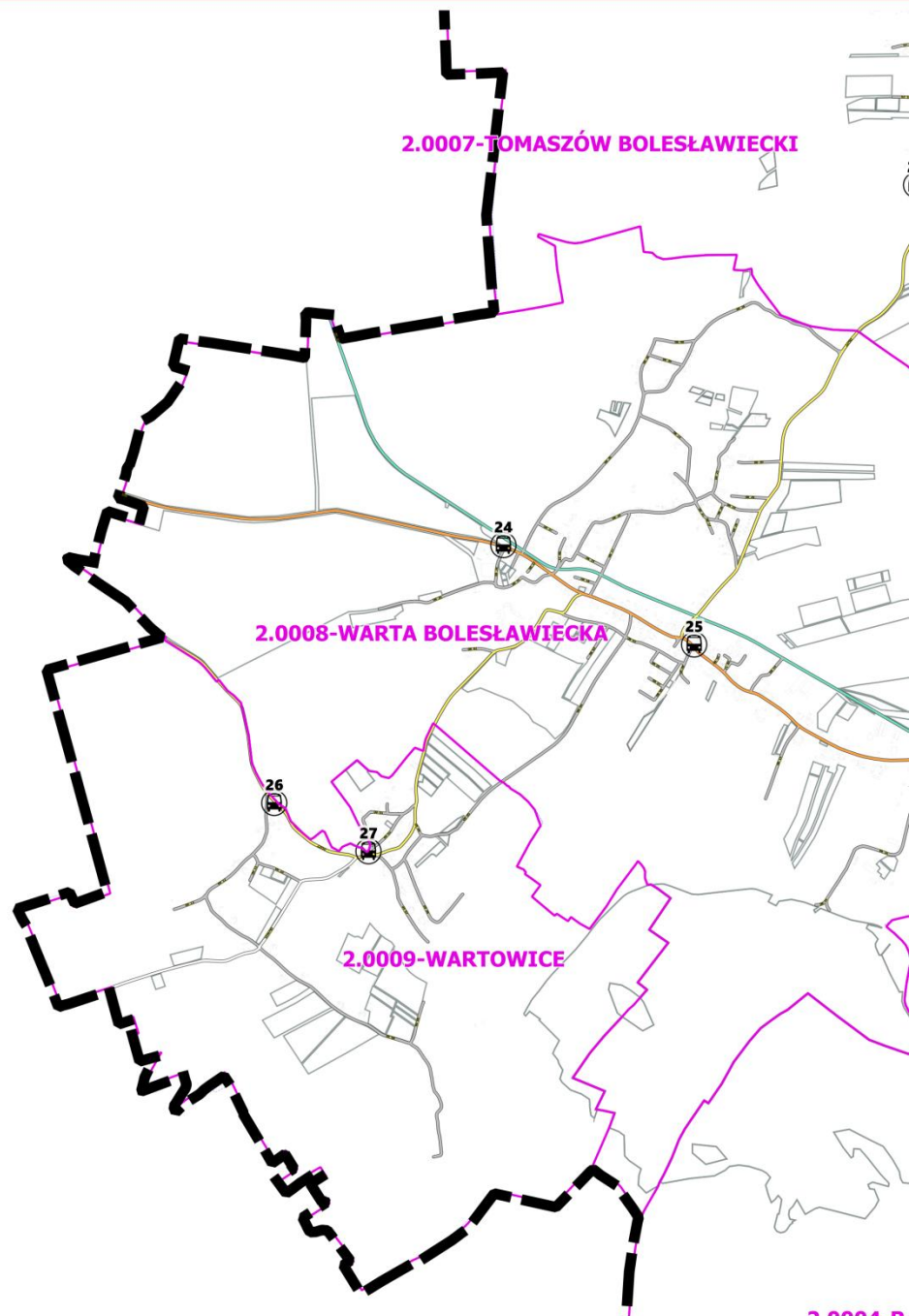
### obręb WARTA BOLESŁAWIECKA







**Legenda**

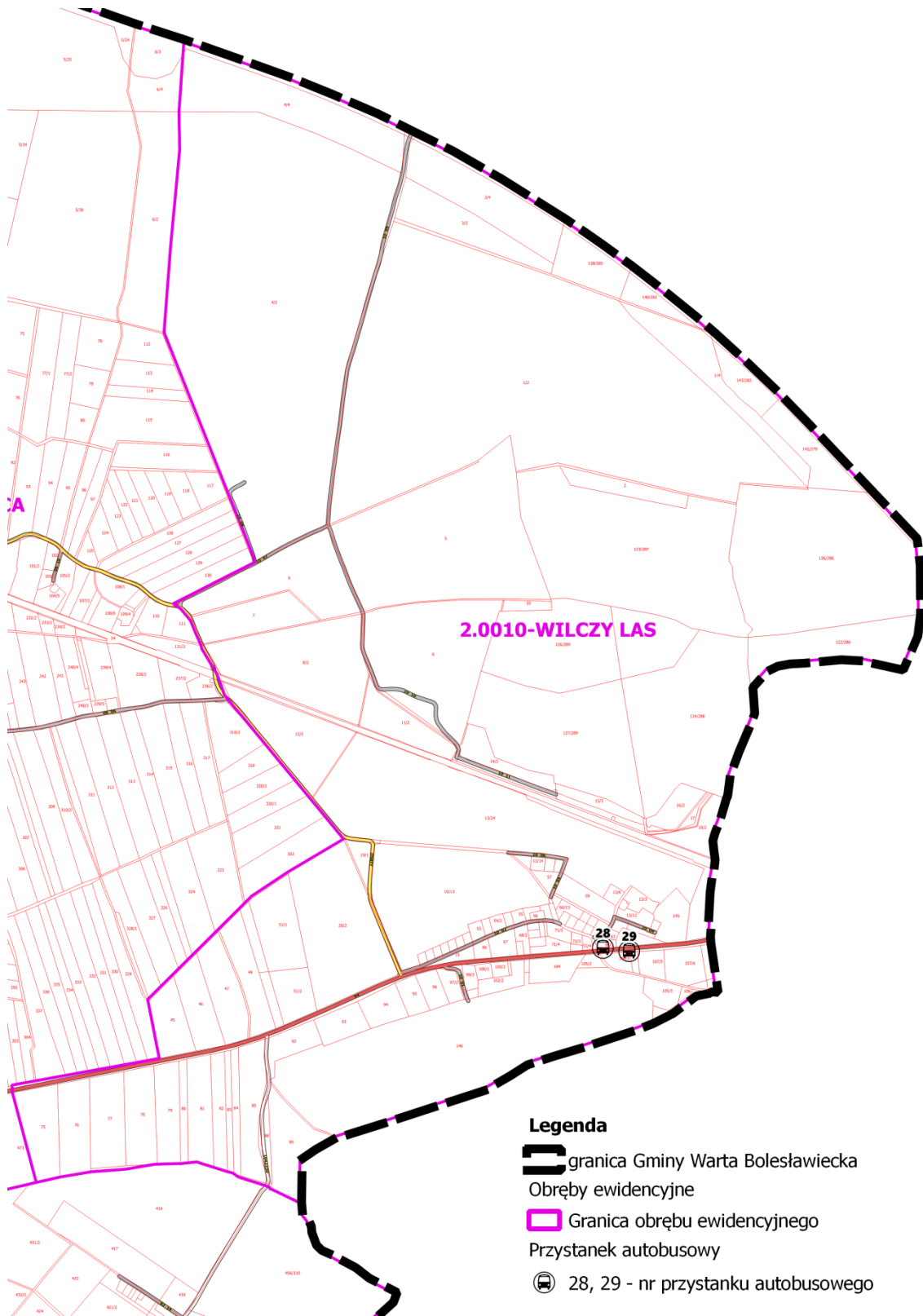
-  granica Gminy Warta Bolesławiecka
- OBREBY EWIDENCYJNE
-  granica obrębu ewidencyjnego
- Przystanki autobusowe
-  24,25 - nr przystanku autobusowego  08

**obręb WARTOWICE**








- Legenda**
-  granica Gminy Warta Bolesławiecka
  - OBRĘBY EWIDENCYJNE**
  -  granica obrębu ewidencyjnego
  -  Przystanki autobusowe
  -  26,27 - nr przystanku autobusowego

### obręb WILCZY LAS



**Legenda**

-  granica Gminy Warta Bolesławiecka
-  Obręby ewidencyjne
-  Granica obrębu ewidencyjnego
-  Przystanek autobusowy
-  28, 29 - nr przystanku autobusowego

Załącznik Nr 2 do uchwały Nr VI/56/24  
Rady Gminy Warta Bolesławiecka  
z dnia 24 września 2024 r.

### **Regulamin korzystania z przystanków komunikacyjnych na terenie Gminy Warta Bolesławiecka**

**§ 1. 1.** Z przystanków komunikacyjnych zlokalizowanych na terenie Gminy Warta Bolesławiecka, których Gmina jest właścicielem lub zarządcą mogą korzystać operatorzy publicznego transportu zbiorowego oraz przewoźnicy wykonujący usługi publicznego transportu zbiorowego.

2. Warunkiem korzystania z przystanków jest uzyskanie pisemnej zgody na korzystanie z przystanków na terenie Gminy Warta Bolesławiecka.

**§ 2.** Udostępnienie przewoźnikom przystanków komunikacyjnych następuje na pisemny wniosek, do którego należy dołączyć:

- 1) proponowany rozkład jazdy uwzględniający przystanki, godziny odjazdów środków transportowych, długość linii komunikacyjnej podana w kilometrach;
- 2) mapę ze wskazaną linią komunikacyjną i przystankami;
- 3) kserokopię zezwolenia na wykonywanie regularnych przewozów osób w krajowym transporcie drogowym.

**§ 3. 1.** Korzystanie z przystanków autobusowych przez przewoźników jest bezpłatne.

2. Korzystać z przystanków można jedynie po uzyskaniu zezwolenia na wykonywanie krajowego drogowego przewozu osób wydanego z uwzględnieniem uzgodnionego rozkładu jazdy obejmującego przystanki wymienione we wniosku.

3. Przewoźnicy korzystający z przystanków komunikacyjnych mają prawo zatrzymać na nich swoje pojazdy wyłącznie w celu umożliwienia pasażerom wsiadania i wysiadania. Zabrania się zatrzymywania pojazdów na przystankach w innym celu.

4. W przypadku zdarzeń koniecznych wynikających z warunków bezpieczeństwa ruchu, zamknięcia lub zmiany organizacji ruchu w ciągu drogi (remont, przebudowa, impreza) korzystanie z przystanków może zostać ograniczone (czasowa likwidacja lub zmiana lokalizacji).

5. W przypadku likwidacji przystanku przewoźnik zostanie powiadomiony o tym fakcie z wyprzedzeniem, bez propozycji lokalizacji zamiennej.

6. Operatorzy i przewoźnicy zobowiązani są do:

- 1) zatrzymywania pojazdu na początku zatoki przystankowej, a w przypadku jej braku w taki sposób aby nie ograniczać przepustowości i nie blokować przystanku dla innych użytkowników;
- 2) podjeżdżania jak najbliżej krawężnika celem umożliwienia wsiadania osobom starszym i niepełnosprawnym.