



DZIENNIK URZĘDOWY

WOJEWÓDZTWA DOLNOŚLĄSKIEGO

Wrocław, dnia 3 lipca 2024 r.

Poz. 3665

UCHWAŁA NR III/17/2024 RADY GMINY CZARNY BÓR

z dnia 25 czerwca 2024 r.

w sprawie ustanowienia herbu, flagi, bannera, flagi stolikowej, pieczęci gminy, pieczęci wójta, pieczęci rady gminy, łańcucha wójta gminy, łańcucha przewodniczącego rady gminy, sztandaru Gminy Czarny Bór oraz zasad ich używania

Na podstawie art. 18 ust. 2 pkt 13 ustawy z dnia 8 marca 1990 r. o samorządzie gminnym (Dz. U. z 2024 r., poz. 609 ze zmianami) oraz art. 3 ust. 1 ustawy z dnia 21 grudnia 1978 r. o odznakach i mundurach (Dz. U. z 2023 r., poz. 76), po uzyskaniu pozytywnej opinii Komisji Heraldycznej przy MSWiA, Rada Gminy uchwała, co następuje:

§ 1. Ustanawia się symbole i insygnia Gminy Czarny Bór: herb, flagę, banner, flagę stolikową, pieczęć gminy, pieczęć wójta, pieczęć rady gminy, łańcuch wójta gminy, łańcuch przewodniczącego rady gminy, sztandar mające stanowić trwałe znamiona tożsamości wspólnoty samorządowej, symbolizując wieź historyczną, kulturową i społeczno-ekonomiczną mieszkańców gminy.

§ 2. 1. Herb Gminy Czarny Bór przedstawia w polu srebrnym centralnie wieżę czerwoną, osadzoną na zielonym pagórku i flankowaną przez dwa drzewa iglaste.

2. Wzór graficzny herbu stanowi załącznik nr 1 do niniejszej uchwały.

§ 3. 1. Flaga Gminy Czarny Bór jest prostokątnym płatem materiału o proporcjach 5:8 (szerokość do długości) podzielony poziomo na dwa pasy: zielony i biały szerokości odpowiednio 31/40 i 9/40 szerokości płata flagi. Na to nałożony jest centralnie herb gminy Czarny Bór wysokości 8/10 wysokości płata.

2. Wzór graficzny flagi stanowi załącznik nr 2 do niniejszej uchwały.

§ 4. 1. Banner Gminy Czarny Bór jest pionowym odwzorowaniem flagi na płacie o proporcjach 4:1 (wysokość do szerokości), podzielonym poziomo na dwa pasy: zielony i biały szerokości odpowiednio 71/160 i 89/160 wysokości płata. Herb gminy Czarny Bór, wysokości 8/10 szerokości płata, umieszczony został w taki sposób, że jego górna krawędź znajduje się w odległości 44/160 wysokości płata bannera od jego górnej krawędzi.

2. Wzór graficzny bannera stanowi załącznik nr 3 do niniejszej uchwały.

§ 5. 1. Flaga stolikowa Gminy Czarny Bór jest pionowym odwzorowaniem flagi na płacie o proporcjach 2:1 (wysokość do szerokości), mocowanym na poprzeczce montowanej do stojaka. Płat podzielony jest poziomo na dwa pasy: zielony i biały, a herb gminy Czarny Bór jest umieszczony w taki sposób, że jego górna krawędź znajduje się w odległości 24/80 wysokości płata bannera od jego górnej krawędzi.

2. Wzór graficzny flagi stolikowej stanowi załącznik nr 4 do niniejszej uchwały.

§ 6. 1. Pieczęcie Gminy, Wójta i Rady Gminy Czarny Bór są okrągłe, o średnicy 36 mm. We wszystkich przypadkach w części centralnej pieczęci znajduje się godło herbu Gminy oddzielone linią perełkową od otoku z majuskułową legendą rozpoczętą rozetką na pozycji godziny 6, w postaci odpowiednio: * GMINA CZARNY BÓR, * RADA GMINY CZARNY BÓR, * WÓJT GMINY CZARNY BÓR.

2. Wzór graficzny pieczęci Gminy, Wójta i Rady Gminy Czarny Bór stanowi załącznik nr 5 do niniejszej uchwały.

§ 7. 1. Łańcuchy Wójta Gminy Czarny Bór i Przewodniczącego Rady Gminy Czarny Bór składają się z 12 ogniów w formie stylizowanych podwójnych różyczek. Pierwsze dwa ogniwa mają w części centralnej barwne wyobrażenia herbu Czettritzów (po prawo) i cystersów (po lewo). U dołu łańcucha przywieszony jest jego klejnot, czyli barwny herb gminy ujęty w kartusz renesansowy. Wszystkie herby powinny mieć barwy metaliczne wykonane z metalu w odpowiedniej barwie (złoto, srebro), zaś pozostałe w emalii barwnej. Pozostałe elementy łańcucha powinny być wykonane z metalu w barwie złocistej dla Wójta oraz w barwie srebrzystej dla Przewodniczącego Rady Gminy.

2. Wzór graficzny Łańcucha Wójta Gminy Czarny Bór i Łańcucha Przewodniczącego Rady Gminy Czarny Bór stanowią załącznik nr 6 do niniejszej uchwały.

§ 8. 1. Sztandar Gminy Czarny Bór ma postać dwustronnego kwadratowego płata obszytego z trzech stron złotą frędzlą. Czwarta strona przymocowana jest do drzewca za pomocą koluszków umocowanych na szpili. Drzewce sztandaru zwieńcza ozdobna głowica z metalu w barwie złocistej przedstawiająca osadzone na tulei pełnoplastyczne wyobrażenie wieży z herbu gminy ujęte w ażurowy grot. Do tulei przywiązana jest biało-czerwona szarfa, zakończona frędzlą złotą. Strona prawa sztandaru jest czerwona z godłem Polski w części centralnej. Strona lewa to biały płat, z na przemian ułożonymi zielonymi i czerwonymi trójkątami w rogach. W części centralnej znajduje się godło herbowe gminy, otoczone półkolistym, majuskułowym, zielonym napisem: od góry GMINA CZARNY BÓR, od dołu A.D. 2024. Data roczna to data fundacji sztandaru. Napisy rozdzielone są czerwonymi podwójnymi rozetkami. W rogach sztandaru ułożone są skośnie naprzemiennie herby: wojewódzki i powiatowy.

2. Wzór graficzny Sztandaru Gminy Czarny Bór stanowi załącznik nr 7 do niniejszej uchwały.

§ 9. Traci moc Uchwała Rady Gminy Czarny Bór nr XIX/105/96 z dnia 1 marca 1996 r. w sprawie zatwierdzenia herbu gminy Czarny Bór.

§ 10. Regulamin użycia symboli Gminy Czarny Bór stanowi załącznik nr 8 do niniejszej uchwały.

§ 11. W przyszłości wyobrażenie herbu Gminy Czarny Bór może być wprowadzone na inne pieczęcie instytucji samorządowych tylko w trybie odrębnej uchwały.

§ 12. Uzasadnienie heraldyczno – historyczne wraz z załącznikami stanowią załącznik nr 9 do niniejszej uchwały.


§ 13. Wykonanie uchwały powierza się Wójtowi Gminy Czarny Bór.

§ 14. Uchwała wchodzi w życie po upływie 14 dni od dnia jej ogłoszenia w dzienniku Urzędowym Województwa Dolnośląskiego.

Przewodnicząca Rady Gminy Czarny Bór:
Marzena Łatka

Załącznik Nr 1 do uchwały Nr III/17/2024
Rady Gminy Czarny Bór
z dnia 25 czerwca 2024 r.


Herb Gminy Czarny Bór



PANTONE Vacat CMYK 0, 0, 0, 0 RGB 255, 255, 255	PANTONE 485 C CMYK 0, 100, 100, 0 RGB 227, 30, 36	PANTONE 802 C CMYK 100, 0, 100, 0 RGB 0, 152, 70	PANTONE Black 6 C CMYK 0, 0, 0, 100 RGB 0, 0, 0
---	---	--	---

Załącznik Nr 2 do Uchwały Nr III/17/2024
Rady Gminy Czarny Bór
Bór z dnia 25 czerwca 2024 r.

Flaga Gminy Czarny Bór




PANTONE Vacat
CMYK 0, 0, 0, 0
RGB 255, 255, 255

PANTONE 485 C
CMYK 0, 100, 100, 0
RGB 227, 30, 36

PANTONE Black 6 C
CMYK 0, 0, 0, 100
RGB 0, 0, 0


PANTONE 802 C
CMYK 100, 0, 100, 0
RGB 0, 152, 70

Flaga Gminy Czarny Bór z proporcjami



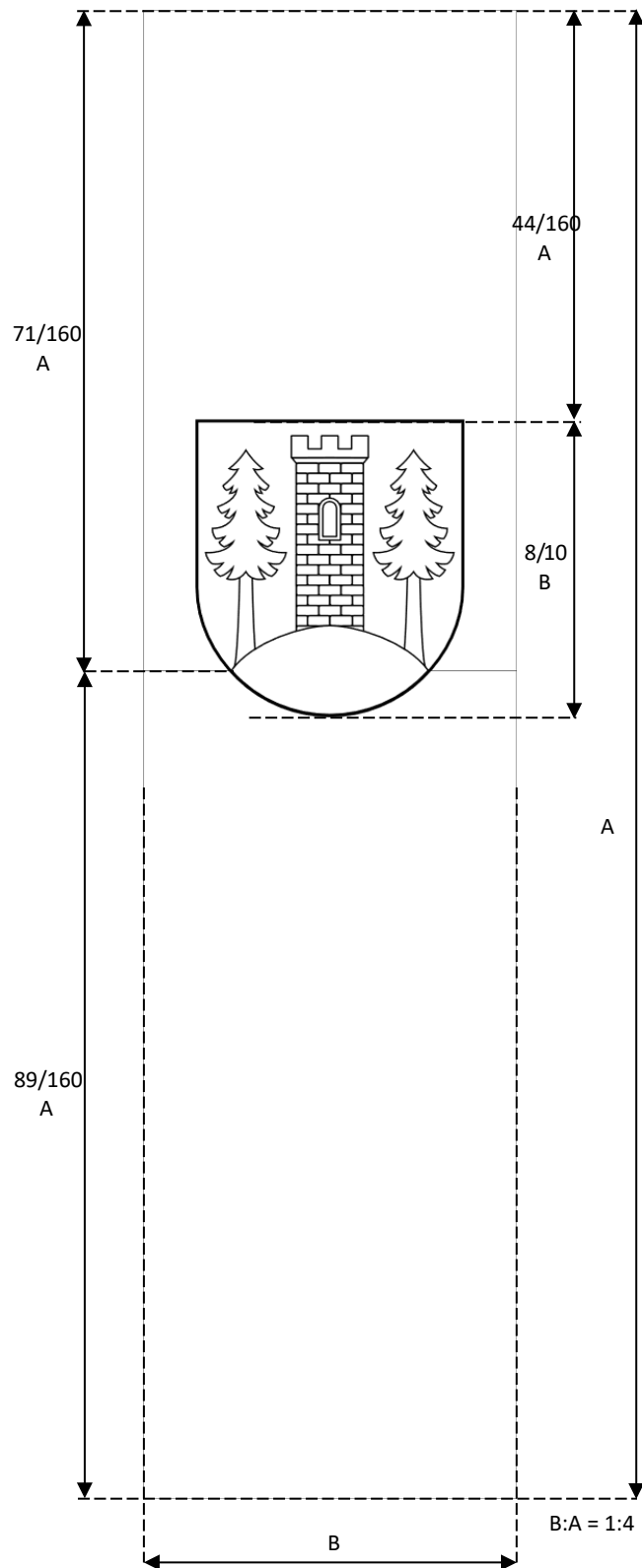
Załącznik Nr 3 do Uchwały Nr III/17/2024
Rady Gminy Czarny Bór
z dnia 25 czerwca 2024 r.

Banner Gminy Czarny Bór



PANTONE Vacat CMYK 0, 0, 0, 0 RGB 255, 255, 255	PANTONE 485 C CMYK 0, 100, 100, 0 RGB 227, 30, 36	PANTONE 802 C CMYK 100, 0, 100, 0 RGB 0, 152, 70	PANTONE Black 6 C CMYK 0, 0, 0, 100 RGB 0, 0, 0
---	---	--	---

Banner Gminy Czarny Bór z proporcjami




Załącznik Nr 4 do Uchwały Nr III/17/2024

Rady Gminy Czarny Bór

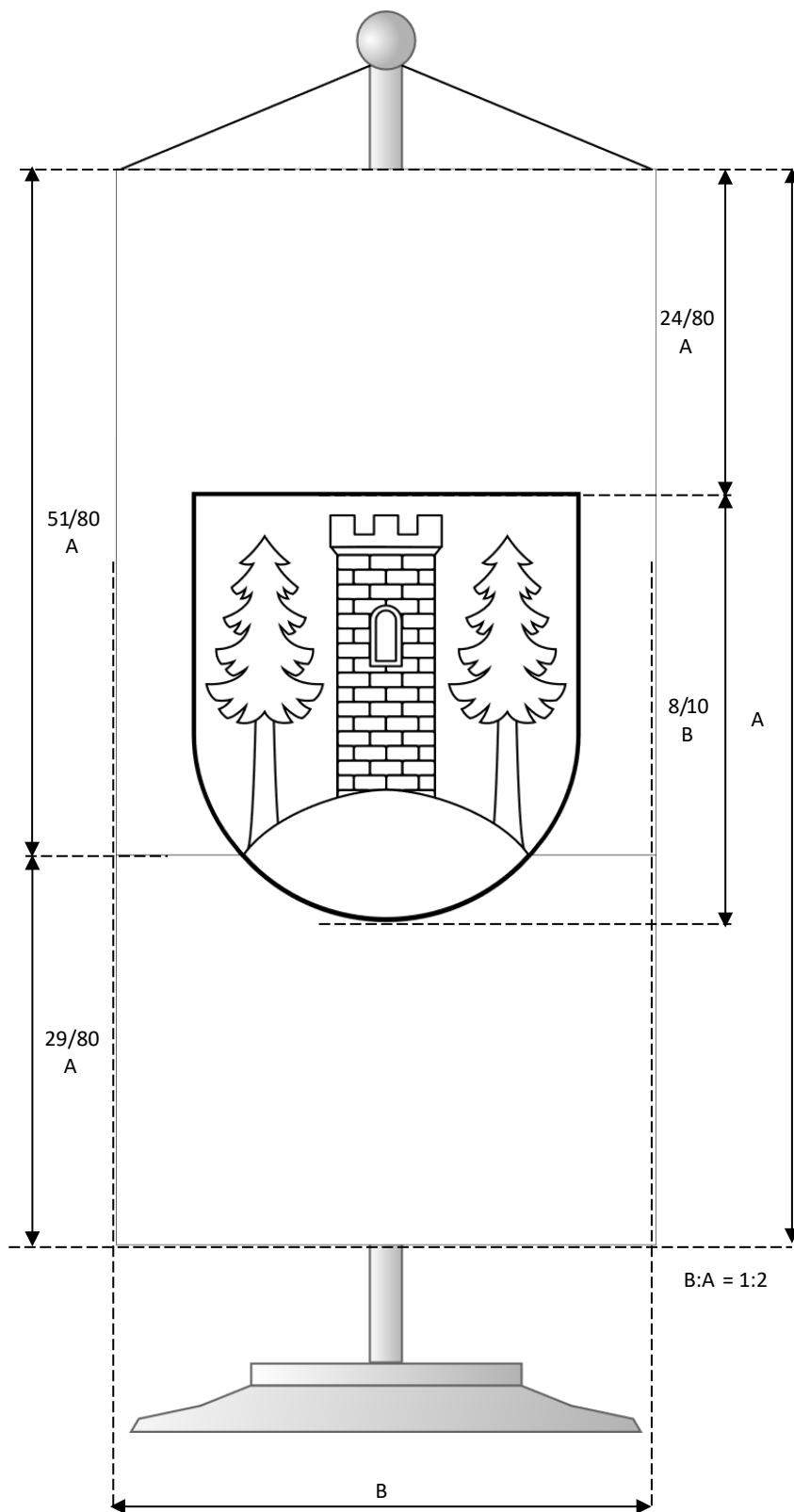
z dnia 25 czerwca 2024 r.

Flaga stolikowa Gminy Czarny Bór



PANTONE Vacat CMYK 0, 0, 0, 0 RGB 255, 255, 255	PANTONE 485 C CMYK 0, 100, 100, 0 RGB 227, 30, 36	PANTONE 802 C CMYK 100, 0, 100, 0 RGB 0, 152, 70	PANTONE Black 6 C CMYK 0, 0, 0, 100 RGB 0, 0, 0
---	---	--	---

Flaga stolikowa Gminy Czarny Bór z proporcjami



Załącznik Nr 5 do Uchwały Nr III/17/2024

Rady Gminy Czarny Bór

z dnia 25 czerwca 2024 r.

Pieczeń Gminna, Wójta i Rady Gminy Czarny Bór



Pieczeń wójta



Pieczeń Rady



1:1

Ø 36 mm

Załącznik Nr 6 do Uchwały Nr III/17/2024


Rady Gminy Czarny Bór

z dnia 25 czerwca 2024 r.

Łańcuch Wójta Gminy Czarny Bór

Metal srebrzysty	Metal złocisty	Emalia czerwona	Emalia zielona	Emalia błękitna	Emalia czarna
------------------	----------------	-----------------	----------------	-----------------	---------------

Łańcuch Przewodniczącego Rady Gminy Czarny Bór



Metal srebrzysty	Metal złoty	Emalia czerwona	Emalia zielona	Emalia błękitna	Emalia czarna
------------------	-------------	-----------------	----------------	-----------------	---------------

Załącznik Nr 7 do Uchwały Nr III/17/2024

Rady Gminy Czarny Bór

z dnia 25 czerwca 2024 r.

Sztandar Gminy Czarny Bór – strona prawa

PANTONE Vacat CMYK 0, 0, 0, 0 RGB 255, 255, 255 (szarfa)	PANTONE 4,85 C CMYK 0, 100, 100, 0 RGB 227, 30, 36	Niść złota (pazury, dziób i korona orła)	Niść srebrna, jasna (wyłącznie orzeł)	Niść srebrna, ciemna (wyłącznie orzeł)
---	--	---	--	---

Sztandar Gminy Czarny Bór – strona lewa



PANTONE Vacat CMYK 0, 0, 0, 0 RGB 255, 255, 255 (szarfa oraz płat)	PANTONE 802 C CMYK 100, 0, 100, 0 RGB 0, 152, 70	PANTONE 485 C CMYK 0, 100, 100, 0 RGB 227, 30, 36	PANTONE Black 6 C CMYK 0, 0, 0, 100 RGB 0, 0, 0	Niść złota (pola herbów w narożnikach)	Niść srebrna (przepaski orłów w herbach w narożnikach)
---	--	---	---	---	--

Załącznik Nr 8 do uchwały Nr III/17/2024
Rady Gminy Czarny Bór
z dnia 25 czerwca 2024 r.

REGULAMIN ZASAD I UŻYWANIA SYMBOLI GMINY ORAZ INSYGNIÓW ORGANÓW GMINY CZARNY BÓR

Regulamin określa zasady i tryb używania symboli gminy oraz insygniów organów gminy.

§ 1. Symbole gminy podlegają ochronie prawnej.

1. Herb gminy, flaga, sztandar są najważniejszymi zewnętrznymi znakami symbolizującymi gminę.
2. Prawo używania symboli gminy przysługuje organom gminy i jednostkom organizacyjnym gminy do celów związanych z realizacją zadań statutowych.
3. Symbole gminy powinny być otoczone należyłą czcią i szacunkiem. Winny być utrzymane w czystości i tak umieszczone, aby nie dotykały podłoża, podłogi lub nie były zamoczone w wodzie.

Zasady umieszczania herbu gminy:

§ 2. 1. Herb gminy może być używany tylko w kształcie, proporcjach i kolorach zgodnych ze wzorem graficznym stanowiącym załącznik nr 1 do uchwały nr III/17/2024 Rady Gminy Czarny Bór z dnia 25 czerwca 2024 r.

2. Herb gminy jako symbol tożsamości może być umieszczany w szczególności:

- a) na budynkach, przed budynkami stanowiącymi siedzibę władz Gminy oraz w pomieszczeniach tych budynków,
- b) na budynkach, przed budynkami, w pomieszczeniach jednostek organizacyjnych Gminy,
- c) w miejscach odbywania się uroczystości gminnych oraz w innych miejscach za zgodą Wójta Gminy,
- d) na drukach urzędowych organów Gminy, spółek których udziałowcem pozostaje Gmina, gminnych osób prawnych i gminnych jednostek organizacyjnych,
- e) w publikacjach i biuletynach samorządowych oraz na oficjalnych stronach internetowych Gminy i gminnych jednostek organizacyjnych,
- f) na blankietach korespondencyjnych, wizytówkach, materiałach promocyjnych i informacyjnych wydawanych przez Gminę oraz jej jednostki organizacyjne,
- g) na urzędowych tablicach informacyjnych, tablicach z nazwami miejscowości, placów, ulic, itp.
- h) na tablicach pamiątkowych fundowanych przez władze Gminy,
- i) w innych miejscach i materiałach innych podmiotów za zgodą Wójta Gminy.

§ 3. 1. Podejmowanie decyzji w sprawie wykorzystania wizerunku herbu Gminy przez podmioty inne, niż wymienione w § 1 ust. 2 oraz w miejscach i celach innych niż określone § 2 ust. 2 należy do Wójta Gminy.

2. Zgoda udzielana jest na pisemny wniosek zawierający w szczególności opis celu, do którego używany będzie herb oraz projekt graficzny przedstawiający zamierzony przez wnioskodawcę sposób używania herbu. Wzór wniosku stanowi Załącznik nr 1 do regulaminu zasad używania herbu Gminy Czarny Bór.

3. Zgoda na używanie herbu Gminy:

- 1) w celach niekomercyjnych może być udzielona na czas oznaczony lub nieoznaczony;
- 2) w celach komercyjnych może być udzielona wyłącznie na czas oznaczony.

§ 4. 1. Używanie herbu Gminy jest nieodpłatne.

2. Używanie herbu Gminy w celach komercyjnych może mieć charakter odpłatny.

3. Używanie herbu w celach komercyjnych polega w szczególności na jego umieszczeniu na przedmiotach przeznaczonych do obrotu handlowego.

4. Odpłatne używanie herbu Gminy określa umowa cywilnoprawna regulująca szczegółowe warunki używania herbu.

§ 5. Wójt Gminy może odmówić wyrażenia zgody na używanie herbu Gminy lub cofnąć udzieloną zgodę na używanie herbu Gminy, jeżeli sposób jego używania narusza lub zachodzi uzasadniona obawa, że może naruszyć warunki określone w § 1 ust. 4 i § 2 ust. 1.

Zasady używania flagi gminy:

§ 6. 1. Flagę gminy obligatoryjnie podnosi się/wywiesza na budynkach siedzib lub przed budynkami stanowiącymi siedziby podmiotów, o których mowa w § 1 ust. 2 z okazji uroczystości i świąt państwowych, rocznic i innych wydarzeń lokalnych oraz w miejscach publicznych, wskazanych przez władze gminy.

2. Flagę w dni powszednie podnosi się/wywiesza na budynkach władz gminnych.

3. Flaga gminy zachowuje pierwszeństwo (poza flagą państwową) przed innymi flagami w czasie wszystkich wydarzeń o charakterze lokalnym odbywających się na terenie gminy.

4. Flaga gminy może być eksponowana w układzie pionowym (banner).

5. Flaga może być wywieszana także na budynkach instytucji, przedsiębiorstw i organizacji społecznych oraz domach prywatnych w czasie uroczystości państwowych lub gminnych.

6. Każde użycie flagi, poza wyżej wymienionymi, wymaga zgody Wójta Gminy.

7. Flaga może być używana wyłącznie w formie i proporcjach zgodnych z załącznikiem nr 2 do niniejszej uchwały.

8. W dniach żałoby ogłoszonej przez organy państwowe lub samorządowe, flagi na masztach pionowych spuszcza się do połowy masztu, a flagi na masztach skośnych opatruje się kirem (czarną wstęgą).

9. Flaga podniesiona musi mieć czytelne barwy i godło, nie może być brudna, pomięta i postrzępiona. Flagę zużytą należy ceremonialnie spalić, co jest jedynym godnym sposobem jej zniszczenia.

Zasady używania okrągłej pieczęci urzędowej z herbem Gminy Czarny Bór:

§ 7. 1. Dysponentem okrągłej pieczęci urzędowej z herbem Gminy Czarny Bór są władze samorządowe lokalnej wspólnoty.

2. W posiadaniu władz samorządowych Gminy Czarny Bór mogą znajdować się: tłok pieczętny do odciskania w tuszu, tłok pieczętny do odciskania w materiale plastycznym (wosk, lak) oraz tłok pieczętny do wykonywania odcisków na papierze.

3. Pieczęcie władz samorządowych służą do opatrywania szczególnie ważnych i uroczystych dokumentów, do których należą m.in.: uchwały Rady Gminy, dyplomy i nominacje oraz umowy międzyregionalne, itp.

4. Zgodę na odcisnięcie okrągłej pieczęci urzędowej z herbem Gminy Czarny Bór wydaje Wójt lub Rada Gminy.

5. Odcisnięcie okrągłej pieczęci urzędowej z herbem Gminy Czarny Bór pod dokumentem kończy cykl kancelaryjnych prac nad dokumentem i wraz z podpisem Wójta lub Przewodniczącego Rady Gminy jest świadectwem nadania mocy prawnej postanowieniom dokumentu.

6. Okrągłe pieczęcie urzędowe z herbem Gminy Czarny Bór mogą być odciskane w tuszu o kolorze czerwonym, tłoczone w papierze lub wyciskane w wosku o barwie naturalnej.

7. Odciski okrągłej pieczęci urzędowej z herbem Gminy Czarny Bór, wykonane w tuszu, wosku, laku lub tłoczone w papierze powinny być umieszczone na dokumencie bezpośrednio pod tekstem.

Zasady używania łańcuchów Gminy Czarny Bór:

§ 8. 1. Łańcuchy są insygniami władzy samorządowej i podkreślają funkcje pełnione przez osoby sprawujące tę godność.

2. Łańcuchy przechowywane są w siedzibie Gminy Czarny Bór.

3. Pierwsze wręczenie łańcucha Wójtowi Gminy Czarny Bór nastąpi w sposób uroczysty na sesji Rady Gminy. Stosownie do tego Przewodniczący Rady Gminy wręczy łańcuch Wójtowi.

4. Wręczenie insygnia w postaci łańcucha nowo wybranemu Wójtowi odbywa się w sposób uroczysty podczas sesji, na której Wójt złoży ślubowanie, lub na następnej. Przewodniczący Rady Gminy wręcza nowemu Wójtowi insygnia przez założenie łańcucha.

5. Łańcuch używany jest przez Wójta w szczególności na uroczystych i okolicznościowych sesjach Rady Gminy oraz w chwilach szczególnie uroczystych dla Gminy Czarny Bór. Łańcuch może być używany także na pozostałych sesjach Rady Gminy zgodnie z wolą Wójta.

6. Pierwsze wręczenie łańcucha Przewodniczącemu Rady Gminy Czarny Bór nastąpi w sposób uroczysty na sesji Rady Gminy. Stosownie do tego Wiceprzewodniczący Rady Gminy wręczy łańcuch Przewodniczącemu Rady Gminy.

7. Wręczenie insygnia w postaci łańcucha nowo wybranemu Przewodniczącemu Rady Gminy odbywa się w sposób uroczysty podczas sesji, na której wybrany został Przewodniczący Rady Gminy, lub na następnej. Najstarszy wiekiem radny wręcza nowo wybranemu Przewodniczącemu Rady Gminy insygnia przez założenie łańcucha.

8. Łańcuch używany jest przez Przewodniczącego Rady Gminy w szczególności na uroczystych i okolicznościowych sesjach Rady Gminy oraz w chwilach szczególnie uroczystych dla Gminy Czarny Bór. Łańcuch może być używany także na pozostałych sesjach Rady Gminy zgodnie z wolą Przewodniczącego Rady Gminy.

Zasady używania sztandaru Gminy Czarny Bór:

§ 9. 1. Sztandar Gminy jest uroczystym insygnium Gminy Czarny Bór, przechowywanym w Urzędzie Gminy Czarny Bór.

2. Sztandar Gminy Czarny Bór jest używany w szczególności podczas:

- a) uroczystej sesji Rady Gminy,
- b) nadawania tytułów honorowych,
- c) uroczystości gminnych i państwowych;

3. Używanie sztandaru w sytuacjach przewidzianych niniejszym regulaminem wymaga powołania pocztu sztandarowego, składającego się z trzech osób: chorążego oraz dwuosobowej asysty, spośród radnych Rady Gminy lub pracowników Urzędu Gminy Czarny Bór.

4. Poczet sztandarowy w sytuacjach wymagających obecności sztandaru nosi białe rękawiczki i szarfę przez lewe ramię w barwach narodowych, które przechowuje Urząd Gminy Czarny Bór..

5. Poczet sztandarowy w sytuacjach wymagających obecności sztandaru wprowadza i wyprowadza sztandar zgodnie z zasadami ceremoniału sztandarowego.

6. Ustala się następujące zasady używania sztandaru:

- 1) podczas uroczystości sztandar trzymany jest przez chorążego w pozycji „Spocznij” (pionowo), chyba że zaistnieją okoliczności, które wymagają pozycji sztandaru „Baczność” (pochylony pod kątem ok. 60°);
- 2) sztandarowi nadaje się pozycję „Baczność” (pochyla się) wyłącznie w sytuacji:
 - a) odgrywania i/lub śpiewania hymnu państwowego,
 - b) odniesienia, przeistoczenia i błogosławieństwa w trakcie nabożeństwa religijnego,
 - c) dekorowania sztandaru odznaczeniem,
 - d) oddawania honorów osobom lub symbolom, po komendzie: „Sztandar prezentuj!” (chorąży pochyla sztandar w przód do ok. 45°, mając bławat przed sobą);

7. Ustala się następujące zasady wprowadzania i wyprowadzania sztandaru:

- 1) sztandar wprowadza się na początku uroczystości, chyba, że jej charakter lub program wymuszają inną kolejność;

- 2) prowadzący uroczystość podaje komendę dla uczestników uroczystości: „Całość powstań! Bacność! Sztandar wprowadzić!”;
- 3) sztandar wprowadza i wyprowadza poczet sztandarowy poruszający się krokiem marszowym, a chorąży zajmuje środkowe (drugie z kolei) miejsce;
- 4) podczas przemarszu chorąży trzyma sztandar na prawym ramieniu, mając bławat za sobą, a drzewce pod kątem ok. 45°, natomiast podczas wprowadzania sztandaru chorąży trzyma sztandar pod kątem ok. 60°;
- 5) po zajęciu miejsca przez poczet sztandarowy (przodem do uczestników uroczystości) chorąży utrzymuje sztandar w pozycji „Bacność” (pochylony pod kątem ok. 60°), a członkowie pocztu sztandarowego przyjmują postawę „Bacność”;
- 6) pada komenda: „Spocznij!” (uczestnicy uroczystości mogą usiąść), członkowie pocztu sztandarowego przyjmują postawę „Spocznij”;
- 7) rozpoczyna się dalsza część uroczystości;
- 8) sztandar wyprowadza się po zakończeniu oficjalnej części uroczystości, po komendzie prowadzącego uroczystość: „Bacność! Sztandar wyprowadzić!”.

Postanowienia końcowe

§ 10. W sprawach nieuregulowanych w niniejszych zasadach, indywidualną decyzję co do konkretnych okoliczności i warunków użycia wizerunku symboli Gminy Czarny Bór podejmuje Wójt Gminy Czarny Bór.

Załącznik do Regulaminu

Dane wnioskodawcy:

.....

imię i nazwisko/nazwa

.....

adres zamieszkania/siedziby

.....

nr telefonu/adres e-mail

**WNIOSEK O UDZIELENIE ZGODY NA UŻYWANIE HERBU GMINY CZARNY BÓR
W CELACH KOMERCYJNYCH/NIEKOMERCYJNYCH***

1. Informacja o wnioskodawcy ubiegającym się o wyrażenie zgody na używanie herbu Gminy (osoba fizyczna/organizacja/przedsiębiorca, przedmiot prowadzonej działalności, teren oddziaływania itp.)

.....
.....

2. Szczegółowy opis celu używania herbu Gminy

.....
.....

3. Wskazanie okresu, na jaki zgoda na używanie herbu Gminy ma być udzielona wraz z jego uzasadnieniem

.....
.....

3. Szczegółowy opis zamierzonego sposobu używania herbu Gminy, w tym wskazanie nośnika, na którym herb ma być umieszczony (np. strona www, druk, przedmioty do obrotu handlowego, itp.)

.....
.....
.....
.....
.....
.....

Do wniosku dołączam projekt graficzny przedstawiający zamierzony sposób użytkowania herbu Gminy.

.....

data i podpis (pieczętka) wnioskodawcy



*Niewłaściwe skreślić

Załącznik Nr 9 do Uchwały Nr III/17/2024

Rady Gminy Czarny Bór

z dnia 25 czerwca 2024 r.

UZASADNIENIE HERALDYCZNO-HISTORYCZNE PROJEKTÓW SYMBOLI GMINY CZARNY BÓR



KAMIL WÓJCIKOWSKI, ROBERT FIDURA
ŁÓDŹ – LASKI SZLACHECKIE
PAŹDZIERNIK 2023

Spis treści

Charakterystyka gminy Czarny Bór	3
Warunki przyrodniczo-geograficzne gminy	4
Zabytki gminy	4
Rys historyczny gminy Czarny Bór	6
Czarny Bór (<i>Schwarzwaldau</i>).....	6
Borówno (<i>Hartauforst</i>)	8
Grzędy (<i>Konradswaldau</i>)	8
Witków (<i>Wittgendorf</i>).....	9
Jaczków (<i>Hartmannsdorf</i>).....	10
Obecny herb gminy Czarny Bór	11
Projekt herbu gminy Czarny Bór	13
Projekt flagi gminy Czarny Bór.....	13
Projekt banneru gminy Czarny Bór	13
Projekt flagi stolikowej gminy Czarny Bór.....	14
Projekt pieczęci gminy Czarny Bór.....	14
Projekt łańcuchów władzy gminy Czarny Bór.....	14
Projekt sztandaru gminy Czarny Bór.....	14
Projekt Odznaki Honorowej Gminy Czarny Bór.....	15
Załączniki.....	15
Projekt herbu gminy Czarny Bór	16
Projekt flagi gminy Czarny Bór.....	17
Projekt flagi gminy Czarny Bór z proporcjami	18
Projekt banneru gminy Czarny Bór	19
Projekt banneru gminy Czarny Bór z proporcjami	20
Projekt flagi stolikowej gminy Czarny Bór.....	21
Projekt flagi stolikowej gminy Czarny Bór z proporcjami	22
Projekt pieczęci gminy Czarny Bór.....	23
Projekt łańcucha wójta gminy Czarny Bór.....	23
Projekt łańcucha przewodniczącego rady gminy Czarny Bór	25
Projekt sztandaru gminy Czarny Bór – strona prawa.....	26
Projekt sztandaru gminy Czarny Bór – strona lewa	27
Projekt Odznaki Honorowej Gminy Czarny Bór.....	28
Projekt dyplomu Odznaki Honorowej Gminy Czarny Bór.....	29

Charakterystyka gminy Czarny Bór



Rysunek 1: Położenie Gminy Czarny Bór na mapie Polski, powiatu oraz mapa Gminy Czarny Bór¹

¹ Źródło: regioset.net, Wikimedia Commons

Gmina Czarny Bór to gmina wiejska w zachodniej części powiatu wałbrzyskiego w województwie dolnośląskim. Sąsiaduje z gminami Boguszów-Gorce, Kamienna Góra (gmina miejska), Kamienna Góra (gmina wiejska), Marciszów, Mieroszów, Stare Bogaczowice. Jedynym ważniejszym szlakiem komunikacyjnym przecinającym gminę jest droga wojewódzka nr 367. Przez gminę przebiega także linia kolejowa nr 274 Wrocław Świebodzki-Zgorzelec. W skład gminy wchodzi 6 sołectw: Borówno, Czarny Bór, Grzędy, Grzędy Górne, Jaczków, Witków. Liczba mieszkańców gminy wg. stanu na 31.12.2019 r. wynosiła 4 840 osób, obszar obejmuje 66 km². Jest to jedna z najmniejszych powierzchniowo gmin województwa dolnośląskiego. Jeszcze po II wojnie światowej wydobywano tutaj węgiel kamienny. W XIX wieku miejscowe kopalnie były jednymi z większych na Dolnym Śląsku. Obecnie na terenie gminy nie funkcjonują większe zakłady przemysłowe, pewnym spadkobiercą tradycji górniczych jest kamieniołom melafiru – wytrzymałego kruszywa, używanego przy budowie dróg i linii kolejowych².

Warunki przyrodniczo-geograficzne gminy

Obszar gminy Czarny Bór położony jest na Przedgórzu Sudeckim. Ukształtowanie terenu to wzgórze poprzecinane dolinami, w których leżą poszczególne wsie gminy. W kontekście wzgórz, do charakterystycznych punktów na mapie gminy należy masyw Trójgarbu – wzniesienia o trzech wierzchołkach o wysokości 778, 757 i 738 m n.p.m. Masyw jest zagospodarowany turystycznie, z licznymi szlakami pieszymi i wieżą widokową na najwyższym wierzchołku. Z granicami gminy pokrywa się częściowo fragment Parku Krajobrazowego Gór Wałbrzyskich i Kamiennych. Park w dużej mierze pokrywają monokulturowe lasy świerkowe. Lasy stanowią 28,07% całkowitej powierzchni gminy. Ponad połowę powierzchni gminy stanowią użytki rolne³.

Zabytki gminy

Według danych Narodowego Instytutu Dziedzictwa, na terenie gminy znajdują się zabytki sakralne oraz dawne rezydencje zamkowe i pałacowe. Należy tutaj wymienić zrujnowane zamki w Czarnym Borze i Grzędach, zespół pałacowy w Czarnym Borze

² Informacje Gminy, ustalenia własne

³ Informacje Gminy, ustalenia własne, oraz wybrane informacje z: red. ks. Władysław Stępiak, *Czarny Bór*, wyd. „Afra” Wałbrzych 2007

z XVIII/XIX wieku, zespół pałacowy z 1 poł. XVI wieku i XIX wieku w Jaczkowie, kościół filialny Św. Jadwigi z XIV, XVI wieku w Grzędach i kościół filialny Matki Boskiej Częstochowskiej z XVI wieku w Jaczkowie⁴. Z zabytków tych najciekawsze wydają się ruiny zamków. Pierwotnie wzniesione przez Piastów śląskich, prawdopodobnie na przełomie XIII i XIV wieku. Początkowo notowane w źródłach jako *Lybenow* (Czarny Bór) i *Conrocwalde* (Grzędy). Przechodziły następnie z rąk do rąk różnych rodów rycerskich i ostatecznie uległy zniszczeniu odpowiednio w 1509 i 1466 roku⁵.



Fot. 1: Ruiny wieży zamkowej w Czarnym Borze⁶

⁴ Listy NID, województwo dolnośląskie, powiat wałbrzyski

⁵ Red. ks. Władysław Stępnia, *Czarny Bór*, wyd. „Afra” Wałbrzych 2007

⁶ Wikimedia Commons, Paweł 'pbm' Szubert, CC-BY-SA 3.0

Rys historyczny gminy Czarny Bór

Zarys historii Czarnego Boru, Grzęd i Borówna zaczerpnięty został z publikacji *Czarny Bór* – praca zbiorowa pod red. ks. Władysława Stępniaka⁷.

Czarny Bór (*Schwarzwaldau*)

Okolice Czarnego Boru zamieszkałe były już w neolicie. W XI wieku istniało tutaj obronne grodzisko plemienia Bobrzan. Być może na jego miejscu na przełomie XIII i XIV wieku wybudowano zamek typu nizinnego nazywany Lubno (*Liebenau*). Lubno stanowiło dawniej oddzielną wieś, ale obecnie leży na terenie Czarnego Boru. Sam Czarny Bór, jako *Swarzewalde*, wymieniony został po raz pierwszy w 1364 roku. Miejscowy zamek z biegiem czasu zaczęto nazywać *castrum Swarzewalde*. W roku 1345 zamek zajęli Czesi. Wówczas po raz pierwszy pojawia się tutaj rycerski czeski ród von Behem. Jego pierwszym przedstawicielem w Czarnym Borze był mianowany kasztelanem zamku przez króla czeskiego Karola I niejaki Wittigo I z Rodov. W roku 1355 zamek w Czarnym Borze został odebrany przez Bolka II świdnickiego rycerzom-rabusiom. Nie wydaje się, aby rabusiami tymi byli członkowie rodu von Behem. Raczej zamek pozostawiony bez należytej ochrony został przejęty przez rozbójników. Po zdobyciu zamku, książę zastawił go braciom z rodu Hackenborn. Po śmierci Bolka II w 1368 roku, Hackenbornowie szybko pozbyli się zamku na rzecz czeskiego rycerza Puty Castalovica jednak już w 1371 roku, zamek ponownie należał do rodu von Behem. Począwszy od 1401 roku, zamek był w rękach rodziny Seydlitzów. W czasach wojen husyckich, ówczesny właściciel zamku, Piotr Seydlitz, pozostawał w sporze z pobliskim klasztorem w Krzeszowie i w związku z tym prawdopodobnie udostępnił zamek Husytom. Ci jednak zabili jego dwóch synów. W związku z tym znowu zabrakło dozoru nad zamkiem i po wyparciu Husytów ponownie zamek został opanowany przez rycerzyrabusiów. Tych ostatnich pokonały w roku 1437 najemne wojska miasta Wrocławia. Zarządcą zamku został Janko Chotienitz, syn starosty księstwa świdnicko-jaworskiego, który wydzierżawił go niejakiemu Menlinowi Burgult. Ten ostatni zmarł w 1446 roku i zostawił zamek córce, która wniosła go w wianie Georgowi Tannenbergowi. Ten ostatni w 1450 roku sprzedał zamek i wieś Czarny Bór Hermannowi Czettritzowi. Ród Czettritzów rządził w Czarnym Borze następnie aż do 1838 roku. Najwyraźniej jednak zamek w Czarnym Borze pozostawał nadal słabo obsadzony, skoro ponownie zajęli go rozbójnicy. W wyniku tego

⁷ Red. ks. Władysław Stępnia, *Czarny Bór*, wyd. „Afra” Wałbrzych 2007

zamek został zburzony w 1509 roku na prośbę wrocławian przez wojska czeskie Władysława Jagiellończyka. Czettritzowie przenieśli się do nowej rezydencji, zbudowanej pod koniec XVI wieku w Czarnym Borze. W trakcie wojny trzydziestoletniej w latach 1618-48 Czettritzowie najwyraźniej nie czuli się tutaj bezpiecznie, ponieważ schronili się w Świdnicy. Właściciele czarnoborskiego dominium bogacili się, głównie na wydobyciu węgla. O ich statusie majątkowym może świadczyć informacja, że w czasie wojny siedmioletniej (1756-63) w tutejszym pałacu gościł król pruski. W roku 1775 spłonął pałac w Czarnym Borze, a na jego miejscu Czettritzowie wzniesli nowy, barokowy budynek. Budowę ukończono w 1785 roku. Pałac wzbogacił się o park. Zapiska z 1785 roku wskazuje, że Czarny Bór był ludną i bogatą wsią z 742 mieszkańcami. W roku 1788 miejscowość zyskała połączenie drogowe z Wałbrzychem i Kamienną Górą. Rozwój wsi trwał nadal w XIX wieku, choć zakłóciły go wystąpienia i bunty chłopskie z lat 1807-09. Były one zainspirowane stacjonującymi tutaj wojskami napoleońskimi. Ostatnią właścicielką wsi z rodu Czettrizów była wdowa Ernestyna von Czettritz. W roku 1838 wieś nabył Ottokar Zedlitz-Neukirch, zaś po nim odziedziczył ją w roku 1851 Bernard Portatius. Jego rodzina posiadała wieś do 1945 roku. W roku 1840 we wsi było 909 mieszkańców. Rozwój miejscowości napędzał przemysł, głównie górniczy. W roku 1871 było tutaj 1135 mieszkańców, zaś w roku 1919 już 2077 mieszkańców. We wsi zlokalizowano urząd stanu cywilnego i fideikomis. Czarny Bór nie został dotknięty zniszczeniami wojennymi I wojny światowej, ale mieszkańców obciążono obowiązkowymi dostawami na rzecz wojska. Całą okolicę dotknął za to kryzys gospodarczy lat 20 i 30 XX wieku. W owym czasie majątek rodu Portatius był największym gospodarstwem obszarniczym w powiecie kamiennogórskim. Również II wojna światowa nie przyniosła większych zniszczeń w okolicy, ale silnie obciążano mieszkańców dostawami na rzecz wojska. Po II wojnie światowej ludność niemiecka została deportowana do Niemiec. Ich miejsce zajęli polscy osadnicy, głównie z nowosądecczyny. Majątek Portatiusów został znacjonalizowany. Na jego bazie powstał PGR. Wieś początkowo nosiła nazwę Czarnolesie, ale od 1946 nosi już dzisiejszą nazwę. Po II wojnie światowej stopniowo wygasało wydobycie węgla kamiennego w okolicy. Uruchomiony tutaj kamieniołom malafiru przejął rolę najistotniejszego pracodawcy w okolicy. Na jego bazie uruchomiono Czarnoborskie Kamieniołomy Drogowe w 1975 roku. W tym samym roku wprowadzono we wsi nazewnictwo ulic oraz włączono do województwa wałbrzyskiego. Upadek okolicznego przemysłu w latach 90 XX wieku przyniósł w okolicy wysokie bezrobocie. Od 1998 roku wieś wchodzi w skład powiatu kamiennogórskiego i województwa dolnośląskiego. W ostatnich latach wieś cieszy się

sporym zainteresowaniem mieszkańców okolicznych miast, którzy budują tutaj domy jednorodzinne. Dzięki temu wieś utrzymuje dodatni przyrost naturalny.

Borówno (*Hartauforst*)

Borówno powstało z połączenia dwóch dawniej istniejących wsi: *Hartau* i *Forst*. W całej swojej historii, wieś te należały do klasztoru cystersów w Krzeszowie. Obszar wsi wszedł w skład dóbr klasztornych w 1373 roku, kiedy to klasztor odkupił lasy między Czadrowem a czarnoborskim zamkiem od Nicolausa Ottindorfa, W roku 1547 teren ten zastawiony został przez zakonników u Hansa Gottsche. Dolna część dzisiejszego Borówna (*Hartau*) została odkupiona przez klasztor w 1583 roku. Od tego okresu datuje się istnienie wsi *Grüssauisch Hartau* (Krzeszowskie Borówno). W roku 1593 krzeszowski klasztor zakupił z kolei wieś *Habichtsgrundes* (Jastrzębski Grunt), jak pierwotnie nazywało się Górne Borówno, czyli *Forst*. Obie wsie miały osobne sołectwa. W XVIII wieku połączył je trakt, w którego śladzie przebiega dzisiaj szosa Wałbrzych – Kamienna Góra. Po sekularyzacji dóbr klasztornych w roku 1810 obie wsie stały się własnością króla Prus. Były to dość duże wsie, ale jednocześnie ubogie. Mieszkańcy trudnili się głównie tkactwem. Od 1863 roku obie wsie miały szkoły. Według zapisku z 1886 obie wsie należały do parafii w Witkowie i miały łącznie 900 dusz. W roku 1933 Górne Borówno miało 244 mieszkańców, zaś Dolne Borówno 342 mieszkańców. W roku 1939 między obiema wsiami wybudowano kościół Chrystusa Króla, co stało się przyczynkiem do ich połączenia w jedno. Połączone Borówno, zwane teraz *Hartauforst*, miało 579 mieszkańców. Po II wojnie światowej ludność niemiecka została wysiedlona, a jej miejsce zajęli polscy osadnicy, głównie z Podhala. Początkowo wieś nosiła nazwę Wola Łącka (od miejsca pochodzenia osadników), następnie Zalesin, Zagórzyn, a od 1950 roku – obecną nazwę. W latach powojennych wielu mieszkańców znalazło zatrudnienie w czarnoborskim kamieniołomie.

Grzędy (*Konradswaldau*)

Historycznie jedna wieś, aktualnie administracyjnie stanowi dwa sołectwa: Grzędy Górne i Dolne. Wieś wzmiankowana jest po raz pierwszym jako *Conrocwalde* w księdze uposażeń biskupstwa wrocławskiego około 1305 roku. W roku 1324 po raz pierwszy odnotowano istnienie miejscowego zamku. Podobnie jak zamek w Czarnym Borze, także ten w Grzędach prawdopodobnie wybudowali książęta piastowscy na przełomie XIII i XIV wieku, a następnie przekazali w ręce prywatne. Jego pierwszym znanym właścicielem był Heinrich Predil. W 1355 roku książę Bolko II odbił zamek z rąk rycerzy-rabusiów i odtąd generalnie zarówno wieś jak i zamek dzieliły losy dóbr Czarny Bór, a zatem znalazły się na długie lata w

rękach rodu Czettritzów. Podobnie jak zamek w Czarnym Borze, również i ten w Grzędach został zniszczony w 1437 roku przez Wrocławian, a ostatecznie upadł w 1466 roku. Już w 1394 roku istniał tutaj kościół drewniany, który w połowie XVI wieku został zastąpiony nowym, istniejącym do dzisiaj. Działania wojenne wojny trzydziestoletniej spustoszyły wieś i okolicę. Miały miejsce także wystąpienia chłopów. Okres spokoju i rozwoju wsi nastąpił w 2 połowie XVII wieku. W wieku kolejnym, Grzędy były już dużą osadą w kluczu dóbr Czettritzów. W roku 1782 we wsi odnotowano istnienie dwóch kościołów, folwarku, trzech szkół, trzech młynów wodnych i trzech bielarni płótna lnianego. Wieś miała wówczas 941 mieszkańców. Pod koniec XVIII wieku zaczął uwidaczniać się podział na Grzędy Górne i Średnie (*Ober* i *Mittelkonradswaldau*). Razem z Czarnym Borem, Grzędy przechodziły na własność rodów Zedlitz-Neukirch i Portatius. Największy rozwój w historii wsi przypada na okres przed II wojną światową, kiedy było tutaj dwukrotnie więcej mieszkańców i budynków niż dzisiaj.

Witków (*Wittgendorf*)

Witków był początkowo wsią rycerską. W roku 1375 należał do Hannosa von Seidlitz. Być może jego syn, Johannes, przekazał za zgodą żony wieś w 1376 roku opatowi klasztoru krzeszowskiego. Wieś należała do opactwa do 1810 roku, choć w międzyczasie bywała wypuszczana w zastaw (jak w 1547 roku Hansowi Gottsche). Pomyślny rozwój wsi pod rządami cystersów zahamowała wojna trzydziestoletnia. Zniszczenia były na tyle duże, że odnotowano jakoby wieś powstała w 1680 roku (był to prawdopodobnie rok odbudowy wsi). Na początku XVIII wieku ponownie była to jedna z większych i bogatszych wsi w okolicy. Podobnie jak w Borównie, duża część mieszkańców zajmowała się tkactwem. Po sekularyzacji dóbr klasztornych, wieś weszła w skład dóbr królewskich. W roku 1767 powstała we wsi kaplica Św. Anny. W 1785 roku we wsi był katolicki kościół, plebania i szkoła z nauczycielem. Działały dwa młyny wodne i bielnik, a mieszkało tu 28 kmieci, 7 zagrodników i 88 chałupników. W 1825 roku było tu 137 domów, wolne sołectwo z gorzelnią, tartak, bielnik i folusz. Pracowało 45 warsztatów tkackich. W roku 1867 przez Witków poprowadzono linię kolejową, ale nie przyczyniło się to specjalnie do rozwoju wsi, ponieważ nie istniały tutaj żadne zakłady przemysłowe. Po II wojnie światowej wieś miała charakter rolniczy, ale duża część mieszkańców pracowała w okolicznych zakładach przemysłowych. Miały miejsce próby zorganizowania tutaj hodowli owiec i bydła, które jednak nie powiodły się. Wieś stanowi dogodny punkt wyjścia do pieszych wycieczek na Trójgarb, ale nie rozwinęła się jak dotąd jej funkcja turystyczna⁸.

⁸ Autor nieznan, *Witków – katolicka wieś do łupienia [w:] Nowe wiadomości wałbrzyskie*

Jaczków (*Hartmannsdorf*)

Jaczków powstał prawdopodobnie w XIII wieku. Był wsią rolniczą, prywatną, o często zmieniających się właścicielach. Pod koniec XIV wieku istniał tutaj kościół. Swoją aktualną formę zyskał w 1586 roku. Na przełomie XVI i XVII wieku wieś należała do rodziny von Reichenbach. W XVIII wieku właścicielami wsi była rodzina von Kluge, która wystawiła sobie tutaj istniejący do dzisiaj pałac. Budynek po II wojnie światowej użytkowany był PGR, obecnie popadł w ruinę⁹.

⁹ Autor nieznany, tablica informacyjna Ekomuzeum wokół Trójgarbu

Obecny herb gminy Czarny Bór

Gmina Czarny Bór posługuje się obecnie herbem, który wyobraża na niebieskim tle wieżę z czerwonej cegły z białym żyłowaniem, z dwoma oknami, stojącą pośród porośniętych iglastymi drzewami zielonych wzgórz. U góry herbu znajduje się napis CZARNY BÓR.



Fot. 2: Aktualny herb gminy

Herb ten jest niestety skonstruowany nieprawidłowo. Jego głównym problemem jest sposób wyrysowania, który bardziej kojarzy się z obrazkiem wyobrażającym krajobraz aniżeli z prawidłowo skonstruowanym herbem. Tzw. „heraldyka landszaftowa” nie istniała w epoce heraldyki żywej i jest jednym z przejawów źle pojmowanej sztuki heraldycznej. Niefortunne jest także wyobrażenie drzew i wzgórz „z natury” na niebieskim tle, co przeczy symbolicznej funkcji herbu. Niebieski i zielony są słabo kontrastującymi barwami, przez co herb może być nieczytelny z większej odległości. Oczywiście drzewa i wzgórza mogą być zielone, ale wówczas powinno się je umieścić na białym (srebrnym) lub złotym (żółtym) tle¹⁰. Ponadto w herbie niedopuszczalne jest umieszczanie napisów, a zwłaszcza „podpisywanie go”. Herb to znak graficzny, identyfikujący właściciela w sposób jednoznaczny i nie powinien wymagać podpisywania.

Trafnie wydaje się dobrana symbolika tego herbu. Jego główny element to wieża dawnego rycerskiego zamku w Czarnym Borze. Zamek ten powstał prawdopodobnie

¹⁰ W klasycznej heraldyce nie ma barwy żółtej i białej, są metale – złoto i srebro. Natomiast na potrzeby prostych przedstawień graficznych zastępuje się złoto żółcią a srebro bielą. Jednakże tam, gdzie jest to technicznie możliwe bez uzyskania efektu graficznego odbiegającego mocno od naturalnego wyglądu srebra i złota, sugeruje się wykorzystanie barw metalicznych. Dotyczy to np. użycia złotej nici do wyhaftowania godeł na sztandarze albo metalu w barwie złocistej

na przełomie XIII i XIV wieku, zaś zniszczono go w 1509 roku. Do czasów obecnych pozostały jedynie malownicze ruiny, wśród których najbardziej wyróżnia się w okolicy właśnie pozostałość wieży zamkowej z czerwonej cegły.

Elementem uzupełniającym herbu jest krajobraz przedstawiający „bór”. Stanowi to zatem nawiązanie do nazwy gminy. Element ten był także jak się okazuje obecny w dawnej symbolice Czarnego Boru. Otóż trzy drzewa, chyba iglaste, widniały na używanej w XVIII wieku pieczęci sądowej Czarnego Boru, którą autorzy tych słów odnaleźli w zasobach Archiwum Państwowego we Wrocławiu (Kataster karoliński).



Fot. 3: Dwa odciski pieczęci sądowej Czarnego Boru z XVIII wieku¹¹

Nawiasem mówiąc, oprócz Czarnego Boru, w Katastrze karolińskim odnaleziono jeszcze tylko odciski pieczęci sądowej Witkowa, na której wyobrażono sylwetkę kościoła.



Fot. 4: Dwa odciski pieczęci sądowej Witkowa z XVIII wieku¹²

¹¹ Kataster karoliński sygn. 82/164/0/11/180

¹² Kataster karoliński sygn. 82/164/0/11/180

Projekt herbu gminy Czarny Bór

Wydaje się, że możliwe jest skorygowanie aktualnie używanego herbu gminy tak, aby odpowiadał on zasadom heraldyki. Motywy zawarte w tym herbie są zaczerpnięte z miejscowej tradycji historycznej, należy jedynie je przetworzyć zgodnie z zasadami sztuki heraldycznej.

Na potrzeby nowego projektu umieszczono w polu srebrnym centralnie wieżę czerwoną, osadzoną na zielonym pagórku i flankowaną przez dwa drzewa iglaste. Uzyskany w ten sposób projekt jest zgodny ze sztuką heraldyczną, a do tego w prostym wyobrażeniu zawiera liczne treści symboliczne:

1. Wieża z jednej strony nawiązuje do interesującego zabytku na terenie gminy, a z drugiej do miejscowej historii – dwóch ważnych w XIV-XV wieku zamków – ośrodków władzy w Czarnym Borze i Grzędach,
2. Drzewa iglaste nawiązują do nazwy gminy,
3. Pagórek można interpretować jako nawiązanie do miejscowego ukształtowania terenu.

Proponuje się zatem, aby herb gminy Czarny Bór wyobrażał:

W polu srebrnym na pagórku zielonym pomiędzy dwoma takimiz drzewami iglastymi wieża blankowana z cegły czerwonej, z dwoma oknami srebrnymi w słup.

Projekt flagi gminy Czarny Bór

Projekt flagi gminy Czarny Bór to płat prostokątny o proporcjach 5:8 (szerokość do długości) podzielony poziomo na dwa pasy: zielony i biały szerokości odpowiednio $\frac{3}{4}$ i $\frac{9}{4}$ szerokości płata flagi. Na to nałożony jest centralnie herb gminy Czarny Bór wysokości $\frac{8}{10}$ wysokości płata.

Projekt banneru gminy Czarny Bór

Banner gminy Czarny Bór jest pionowym odwzorowaniem flagi na płacie o proporcjach 4:1 (wysokość do szerokości), podzielonym poziomo na dwa pasy: zielony i biały szerokości odpowiednio $\frac{7}{16}$ i $\frac{9}{16}$ wysokości płata. Herb gminy Czarny Bór, wysokości $\frac{8}{10}$ szerokości płata, umieszczony został w ten sposób, że jego górna krawędź znajduje się w odległości $\frac{4}{16}$ wysokości płata banneru od jego górnej krawędzi.

Projekt flagi stolikowej gminy Czarny Bór

Flaga stolikowa gminy Czarny Bór jest pionowym odwzorowaniem flagi na płacie o proporcjach 2:1 (wysokość do szerokości), podzielonym poziomo na dwa pasy: zielony i biały szerokości odpowiednio $\frac{51}{80}$ i $\frac{29}{80}$ wysokości płata. Herb gminy Czarny Bór, wysokości $\frac{8}{10}$ szerokości płata, umieszczony został w ten sposób, że jego górna krawędź znajduje się w odległości $\frac{24}{80}$ wysokości płata bannera od jego górnej krawędzi. Płat zawieszany jest na poprzeczce mocowanej do stojaka.

Projekt pieczęci gminy Czarny Bór

Pieczenie gminy Czarny Bór zaprojektowano w trzech wariantach: pieczęć ogólna, pieczęć Rady Gminy i pieczęć Wójta. We wszystkich przypadkach pieczęcie są okrągłe, o średnicy 36 mm, z godłem herbu Gminy w części centralnej, oddzielonym linią perełkową od otoku z majuskułową legendą rozpoczętą rozetką na pozycji godziny 6, w postaci odpowiednio: * GMINA CZARNY BÓR, * RADA GMINY CZARNY BÓR, * WÓJT GMINY CZARNY BÓR. Układ legendy i użycie rozetki na godzinie 6 stanowi nawiązanie do przytaczanych wcześniej pieczęci sądowych Czarnego Boru.

Projekt łańcuchów władzy gminy Czarny Bór

Łańcuchy władzy gminy Czarny Bór składają się z 12 ogniwi w formie stylizowanych podwójnych różyczek. Pierwsze dwa ogniwa mają w części centralnej barwne wyobrażenia herbów Czettritzów (po prawo) i cystersów (po lewo). Herby te upamiętniają najdłużej rządzących na terenie gminy właścicieli wsi Czarny Bór i Grzędy (Czettritzowie) oraz Borówno i Witków (cystersi krzeszowscy). U dołu łańcucha przywieszony jest jego klejnot, czyli barwny herb gminy ujęty w kartusz renesansowy. Wszystkie herby powinny mieć barwy metaliczne wykonane z metalu w odpowiedniej barwie (złoto, srebro), zaś pozostałe w emalii barwnej. Pozostałe elementy łańcucha powinny być wykonane z metalu w barwie złocistej dla Wójta oraz w barwie srebrzystej dla Przewodniczącego Rady Gminy.

Projekt sztandaru gminy Czarny Bór

Sztandar gminy Czarny Bór ma postać dwustronnego kwadratowego płata obszytego z trzech stron złotą frędzlą. Czwarta strona przymocowana jest do drzewca za pomocą koluszków umocowanych na szpili. Drzewce sztandaru zwieńcza ozdobna głowica z metalu w barwie złocistej przedstawiająca osadzone na tulei pełnoplastyczne wyobrażenie wieży z herbu gminy ujęte w ażurowy grot. Do tulei przywiązana jest biało-czerwona szarfa, zakończona frędzlą złotą. Strona prawa sztandaru jest czerwona z godłem Polski w części

centralnej. Strona lewa to biały płat, z na przemian ułożonymi zielonymi i czerwonymi trójkątami w rogach. W części centralnej znajduje się godło herbowe gminy, otoczone półkolistym, majuskułowym, zielonym napisem: od góry GMINA CZARNY BÓR, od dołu A.D. 20XX. Data roczna to data fundacji sztandaru. Napisy rozdzielone są czerwonymi podwójnymi rozetkami. W rogach sztandaru ułożone są skośnie naprzemiennie herby: wojewódzki i powiatowy. Zgodnie z uchwałą nr XLVII/810/09 z 17 grudnia 2009 r. w sprawie ustanowienia herbu i flagi heraldycznej Województwa Dolnośląskiego wykorzystanie niekomercyjne herbu województwa nie wymaga udzielenia zgody. W przypadku herbu powiatowego zgoda taka została udzielona pismem Starosty Wałbrzyskiego Krzysztofa Kwiatkowskiego z dnia 20.10.2023 znak ZS.033.38.2023.


Projekt Odznaki Honorowej Gminy Czarny Bór

Odznaka Honorowa Gminy Czarny Bór wykonana jest z metalu w kolorze złocistym i ma kształt sześciopłatkowej rozetki o średnicy 36 mm, z zaznaczoną krawędzią, na stronie licowej z nałożonym barwnym, srebrno-czerwono-zielonym herbem gminy ustalonego wzoru ujętym w renesansowy kartusz. Strona odwrotna gładka, z zaznaczoną krawędzią i zapięciem agrafkowym.

Załączniki


1. Projekt herbu gminy Czarny Bór,
2. Projekt flagi gminy Czarny Bór,
3. Projekt banneru gminy Czarny Bór,
4. Projekt flagi stolikowej gminy Czarny Bór,
5. Projekt pieczęci gminy Czarny Bór,
6. Projekt pieczęci wójta gminy Czarny Bór,
7. Projekt pieczęci rady gminy Czarny Bór,
8. Projekt łańcucha wójta gminy Czarny Bór,
9. Projekt łańcucha przewodniczącego rady gminy Czarny Bór,
10. Projekt sztandaru gminy Czarny Bór – strona prawa,
11. Projekt sztandaru gminy Czarny Bór – strona lewa,
12. Projekt Odznaki Honorowej Gminy Czarny Bór,
13. Projekt dyplomu Odznaki Honorowej Gminy Czarny Bór.

Projekt herbu gminy Czarny Bór



PANTONE Vacat CMYK 0, 0, 0, 0 RGB 255, 255, 255	PANTONE 485 C CMYK 0, 100, 100, 0 RGB 227, 30, 36	PANTONE 802 C CMYK 100, 0, 100, 0 RGB 0, 152, 70	PANTONE Black 6 C CMYK 0, 0, 0, 100 RGB 0, 0, 0
---	---	--	---

Projekt flagi gminy Czarny Bór




PANTONE Vacat
CMYK 0, 0, 0, 0
RGB 255, 255, 255

PANTONE 485 C
CMYK 0, 100, 100, 0
RGB 227, 30, 36


PANTONE Black 6 C
CMYK 0, 0, 0, 100
RGB 0, 0, 0

PANTONE 802 C
CMYK 100, 0, 100, 0
RGB 0, 152, 70

Projekt flagi gminy Czarny Bór z proporcjami

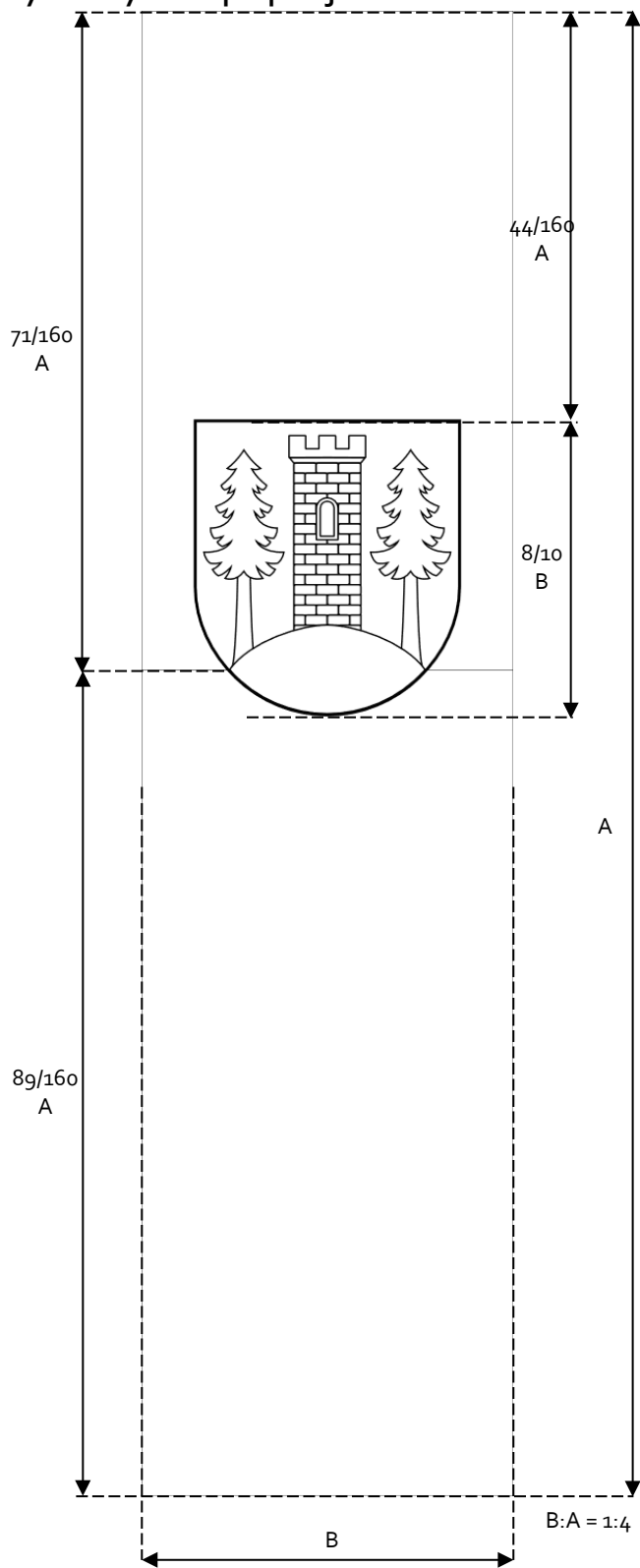


Projekt baniera gminy Czarny Bór




PANTONE Vacat CMYK 0, 0, 0, 0 RGB 255, 255, 255	PANTONE 485 C CMYK 0, 100, 100, 0 RGB 227, 30, 36	PANTONE 802 C CMYK 100, 0, 100, 0 RGB 0, 152, 70	PANTONE Black 6 C CMYK 0, 0, 0, 100 RGB 0, 0, 0
---	---	--	---

Projekt banneru gminy Czarny Bór z proporcjami

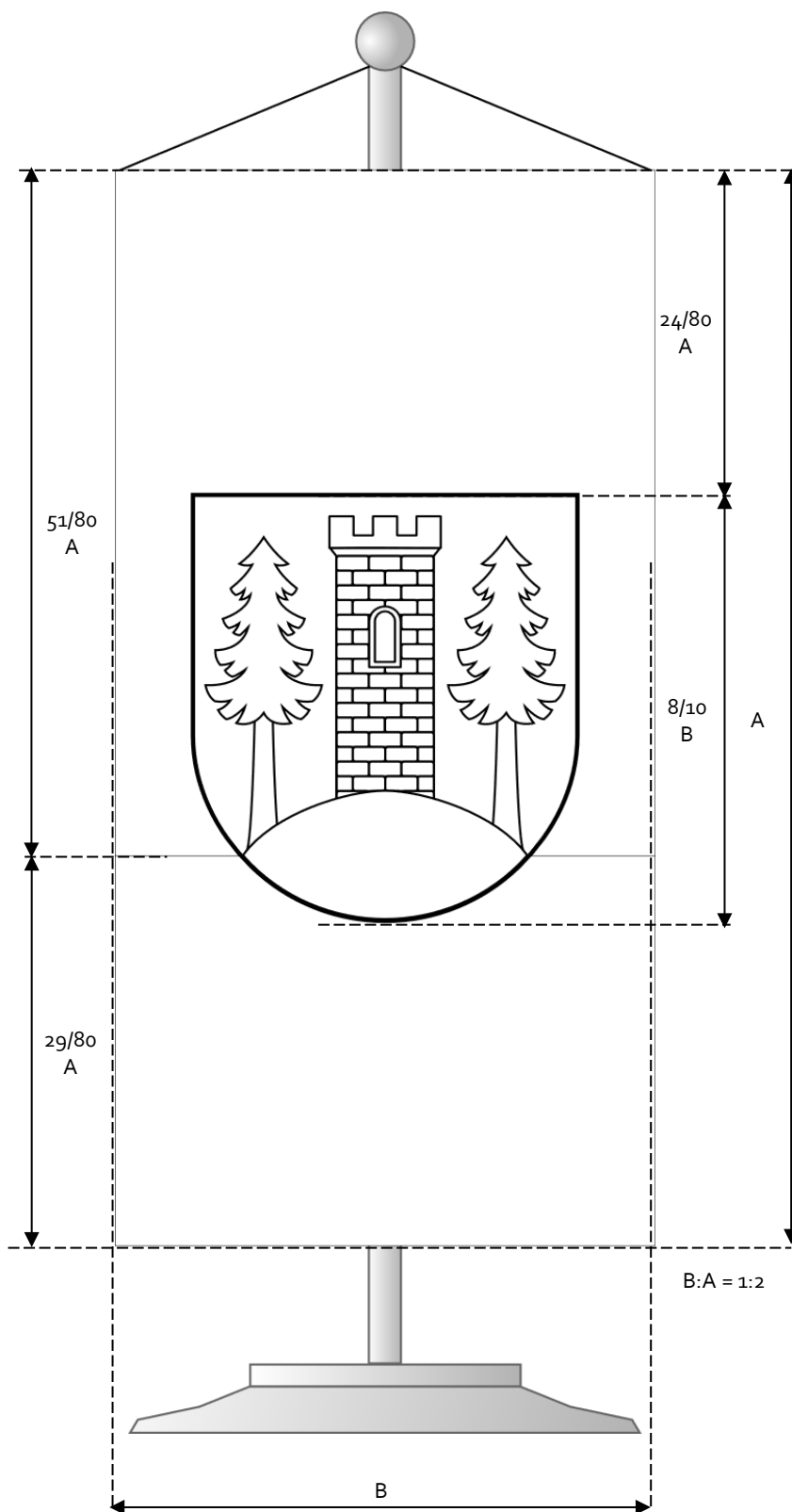


Projekt flagi stolikowej gminy Czarny Bór




PANTONE Vacat CMYK 0, 0, 0, 0 RGB 255, 255, 255	PANTONE 485 C CMYK 0, 100, 100, 0 RGB 227, 30, 36	PANTONE 802 C CMYK 100, 0, 100, 0 RGB 0, 152, 70	PANTONE Black 6 C CMYK 0, 0, 0, 100 RGB 0, 0, 0
---	---	--	---

Projekt flagi stolikowej gminy Czarny Bór z proporcjami



Projekt pieczęci gminy Czarny Bór

Pieczęć gminna



Pieczęć wójta



Pieczęć Rady



1:1


Ø 36 mm

Projekt łańcucha wójta gminy Czarny Bór



Metal srebrzysty	Metal złocisty	Emalia czerwona	Emalia zielona	Emalia błękitna	Emalia czarna
------------------	----------------	-----------------	----------------	-----------------	---------------

Projekt łańcucha przewodniczącego rady gminy Czarny Bór



Metal srebrzysty	Metal złoty	Emalia czerwona	Emalia zielona	Emalia błękitna	Emalia czarna
------------------	-------------	-----------------	----------------	-----------------	---------------

Projekt sztandaru gminy Czarny Bór – strona prawa




PANTONE Vacat CMYK 0, 0, 0, 0 RGB 255, 255, 255 (szarfa)	PANTONE 485 C CMYK 0, 100, 100, 0 RGB 227, 30, 36	Niść złota (pazury, dziób i korona orła)	Niść srebrna, jasna (wyłącznie orzeł)	Niść srebrna, ciemna (wyłącznie orzeł)
---	---	---	--	---

Projekt sztandaru gminy Czarny Bór – strona lewa




PANTONE Vacat CMYK 0, 0, 0, 0 RGB 255, 255, 255 (szarfa oraz płat)	PANTONE 802 C CMYK 100, 0, 100, 0 RGB 0, 152, 70	PANTONE 485 C CMYK 0, 100, 100, 0 RGB 227, 30, 36	PANTONE Black 6 C CMYK 0, 0, 0, 100 RGB 0, 0, 0	Nić złota (pola herbów w narożnikach)	Nić srebrna (przepaski orłów w herbach w narożnikach)
---	--	---	---	--	---

Projekt Odznaki Honorowej Gminy Czarny Bór



2:1



1:1

Metal srebrzysty	Metal złocisty	Emalia zielona	Emalia czerwona	Emalia czarna
------------------	----------------	----------------	-----------------	---------------

Projekt dyplomu Odznaki Honorowej Gminy Czarny Bór

DN.

DYPLOM



W UZNANIU ZASŁUG
DLA GMINY CZARNY BÓR
WÓJT GMINY CZARNY BÓR
NADAJE

.....

.....

ODZNAKĘ HONOROWĄ
GMINY CZARNY BÓR

WÓJT

.....

PRZEWODNICZĄCY RADY
GMINY

.....