



DZIENNIK URZĘDOWY

WOJEWÓDZTWA DOLNOŚLĄSKIEGO

Wrocław, dnia 5 grudnia 2023 r.

Poz. 6552

UCHWAŁA NR LXXV/1941/23 RADY MIEJSKIEJ WROCŁAWIA

z dnia 23 listopada 2023 r.

w sprawie uchwalenia miejscowego planu zagospodarowania przestrzennego w rejonie ulicy Karola Skibińskiego we Wrocławiu

Na podstawie art. 18 ust. 2 pkt 5 ustawy z dnia 8 marca 1990 r. o samorządzie gminnym (Dz. U. z 2023 r. poz. 40, 572, 1463 i 1688) i art. 20 ust. 1 ustawy z dnia 27 marca 2003 r. o planowaniu i zagospodarowaniu przestrzennym (Dz. U. z 2023 r. poz. 977, z późn. zm.¹⁾), w związku z uchwałą nr XXXV/924/21 Rady Miejskiej Wrocławia z dnia 25 marca 2021 r. w sprawie przystąpienia do sporządzenia miejscowego planu zagospodarowania przestrzennego w rejonie ulicy Karola Skibińskiego we Wrocławiu (Biuletyn Urzędowy Rady Miejskiej Wrocławia poz. 95) Rada Miejska Wrocławia uchwala, co następuje:

Rozdział 1.

Przepisy ogólne

§ 1.1. Miejscowy plan zagospodarowania przestrzennego w rejonie ulicy Karola Skibińskiego we Wrocławiu, zwany dalej planem, obejmuje obszar przedstawiony na rysunku planu w skali 1:1000, stanowiącym załącznik nr 1 do uchwały.

2. W planie nie określa się:

- 1) zasad ochrony dziedzictwa kulturowego i zabytków, w tym krajobrazów kulturowych, oraz dóbr kultury współczesnej – ze względu na brak potrzeby określania takich zasad ze względu na brak dziedzictwa kulturowego i zabytków, w tym krajobrazów kulturowych;
- 2) granic i sposobów zagospodarowania terenów lub obiektów podlegających ochronie, na podstawie odrębnych przepisów, terenów górniczych, a także obszarów szczególnego zagrożenia powodzią, obszarów osuwania się mas ziemnych, krajobrazów priorytetowych określonych w audycie krajobrazowym oraz w planach zagospodarowania przestrzennego województwa – ze względu na brak takich terenów, obszarów, obiektów oraz krajobrazów priorytetowych;
- 3) sposobu i terminu tymczasowego zagospodarowania, urządzania i użytkowania terenów – ze względu na brak potrzeby takiego zagospodarowania;
- 4) granic obszarów wymagających przeprowadzenia scaleń i podziałów nieruchomości – ze względu na brak potrzeby wyznaczania takich obszarów;
- 5) granic obszarów wymagających rekultywacji – ze względu na brak potrzeby wyznaczania takich obszarów;
- 6) granic terenów pod budowę obiektów handlowych o powierzchni sprzedaży powyżej 2000 m² – ze względu na brak potrzeby wyznaczania takich terenów;

¹⁾Zmiany tekstu jednolitego wymienionej ustawy zostały ogłoszone w Dz. U. z 2023 r. poz. 1506, 1597, 1688, 1890 i 2029.

- 7) granic terenów inwestycji celu publicznego o znaczeniu ponadlokalnym, umieszczonych w planie zagospodarowania przestrzennego województwa lub w ostatecznych decyzjach o lokalizacji drogi publicznej, linii kolejowej, linii tramwajowej, lotniska użytku publicznego, sieci przesyłowej, budowli przeciwpowodziowej, sieci szerokopasmowej, inwestycji w zakresie terminalu, przedsięwzięcia Euro 2012 lub decyzji lokalizacyjnych wydanych przez Komisję Planowania przy Radzie Ministrów w związku z realizacją inwestycji w zakresie obronności i bezpieczeństwa państwa – ze względu na brak występowania takich terenów;
- 8) granic terenów rekreacyjno-wypoczynkowych oraz terenów służących organizacji imprez masowych – ze względu na brak potrzeby wyznaczania takich terenów;
- 9) granic pomników zagłady oraz ich stref ochronnych – ze względu na brak takich pomników oraz ich stref ochronnych;
- 10) kolorystyki obiektów budowlanych – ze względu na brak potrzeby takich regulacji;
- 11) minimalnej powierzchni nowo wydzielonych działek budowlanych – ze względu na brak potrzeby takich regulacji.

§ 2. Określenia stosowane w uchwale oznaczają:

- 1) dojazd – dojazd pojazdem samochodowym;
- 2) nieprzekraczalna linia zabudowy – linia ograniczająca fragment terenu, na wyłącznie którym dopuszcza się budynki oraz określone w ustaleniach planu budowle; linia ta nie dotyczy części obiektów budowlanych znajdujących się w całości pod poziomem terenu, balkonów, wykuszy, loggii, gzymsów, okapów, zadaszeń nad wejściami do budynków, elementów odwodnienia, elementów wystroju elewacji, schodów prowadzących do budynków, pochylni i innych podobnych elementów budynków, których zasięg może być ograniczony w ustaleniach planu;
- 3) obiekt wbudowany w budynek – pomieszczenie lub wyodrębniona grupa powiązanych ze sobą pomieszczeń, stanowiące funkcjonalną całość, należąca do danej kategorii przeznaczenia terenu i znajdujące się w budynku, w którym zajmują nie więcej niż 30% jego powierzchni całkowitej;
- 4) parking samodzielny jednopoziomowy – jednokondygnacyjna budowla lub budynek przeznaczony do przechowywania samochodów;
- 5) parking terenowy otwarty – jednopoziomowe odkryte miejsce postojowe lub ich zgrupowanie opierające się na gruncie i niebędące elementem pasa drogowego;
- 6) przeznaczenie terenu – obiekty, które jako jedyne są dopuszczone na danym terenie;
- 7) sieci uzbrojenia – przewody wodociągowe i kanalizacyjne, gazociągi, sieci ciepłownicze, linie kablowe sieci telekomunikacyjnej i elektroenergetycznej, oraz inne podobne przewody, a także urządzenia melioracyjne wraz z urządzeniami niezbędnymi do ich funkcjonowania oraz stacje ładowania pojazdów elektrycznych;
- 8) system gospodarowania wodami opadowymi i roztopowymi – rozwiązania techniczne służące do zagospodarowania wód opadowych i roztopowych w miejscu ich opadu, a także ich stopniowego uwalniania oraz opóźniania spływu;
- 9) szpaler drzew – pojedynczy lub podwójny szereg drzew, którego przerwanie jest możliwe na skrzyżowaniach oraz w miejscach dojazdu do terenu;
- 10) teren – część obszaru objętego planem wyznaczona liniami rozgraniczającymi, oznaczona symbolem;
- 11) zielony dach – otwarta, porośnięta trwale roślinnością powierzchnia dachu, tarasu, stropu, z nawierzchnią ziemną urządzoną w sposób zapewniający naturalną wegetację roślin i retencję wód opadowych.

§ 3. 1. Integralną częścią planu jest rysunek planu, o którym mowa w § 1 ust. 1.

2. Następujące oznaczenia graficzne na rysunku planu są obowiązującymi ustaleniami planu:

- 1) granica obszaru objętego planem tożsama z granicą obszaru rehabilitacji istniejącej zabudowy i infrastruktury technicznej, granicą obszaru wymagającego przekształceń, granicą terenu rozmieszczenia inwestycji celu publicznego o znaczeniu lokalnym;
- 2) linia rozgraniczająca tereny;
- 3) symbol terenu;
- 4) nieprzekraczalna linia zabudowy;
- 5) szpaler drzew;
- 6) drzewo do zachowania;
- 7) strefa zieleni;
- 8) miejsce wskazania szerokości;
- 9) granica terenu rozmieszczenia inwestycji celu publicznego o znaczeniu ponadlokalnym.

3. Stwierdzenie, że plan nie narusza ustaleń Studium uwarunkowań i kierunków zagospodarowania przestrzennego Wrocławia stanowi załącznik nr 2 do uchwały.

4. Rozstrzygnięcie o sposobie rozpatrzenia uwag do projektu planu stanowi załącznik nr 3 do uchwały.

5. Rozstrzygnięcie o sposobie realizacji, zapisanych w planie, inwestycji z zakresu infrastruktury technicznej, które należą do zadań własnych gminy, oraz zasadach ich finansowania, zgodnie z przepisami o finansach publicznych stanowi załącznik nr 4 do uchwały.

6. Dane przestrzenne, o których mowa w art. 67a ust. 3 i 5 ustawy z dnia 27 marca 2003 r. o planowaniu i zagospodarowaniu przestrzennym, stanowią załącznik nr 5 do uchwały.

§ 4. 1. Ustala się następujące kategorie przeznaczenia terenu:

- 1) handel detaliczny małopowierzchniowy A – należy przez to rozumieć obiekty służące sprzedaży detalicznej, przystosowane do przyjmowania klientów, o powierzchni sprzedaży nie większej niż 400 m², oraz punkty sprzedaży zakładów, gier losowych oraz loteryjnych i zakładów sportowych, wraz z obiektami towarzyszącymi, nienależącymi do innej kategorii przeznaczenia terenu, z wyłączeniem stacji paliw;
- 2) handel detaliczny małopowierzchniowy B – należy przez to rozumieć obiekty służące sprzedaży detalicznej, przystosowane do przyjmowania klientów, o powierzchni sprzedaży powyżej 400 m² ale nie większej niż 2000 m², wraz z obiektami towarzyszącymi, nienależącymi do innej kategorii przeznaczenia terenu, z wyłączeniem stacji paliw;
- 3) gastronomia – należy przez to rozumieć restauracje, bary, kawiarnie, w tym kawiarnie internetowe, cukiernie, winiarnie, puby, stolówki, obiekty służące działalności cateringowej, a także obiekty do nich podobne, nienależące do innej kategorii przeznaczenia terenu;
- 4) rozrywka – należy przez to rozumieć dyskoteki, kluby muzyczne, sale taneczne, kasyna i salony gier, kręgielnie, sale bilardowe, wraz z obiektami towarzyszącymi, a także obiekty do nich podobne, nienależące do innej kategorii przeznaczenia terenu;
- 5) widowiskowe obiekty kultury – należy przez to rozumieć teatry, opery, filharmonie, sale koncertowe, sale widowiskowe, cyrki, kina, kabarety, planetaria, wraz z obiektami towarzyszącymi, a także obiekty do nich podobne, nienależące do innej kategorii przeznaczenia terenu;
- 6) obiekty upowszechniania kultury – należy przez to rozumieć domy kultury, biblioteki, mediateki, wypożyczalnie filmów, centra informacyjne, kluby, z wyjątkiem muzycznych, wraz z obiektami towarzyszącymi, a także obiekty do nich podobne, nienależące do innej kategorii przeznaczenia terenu;
- 7) wystawy i ekspozycje – należy przez to rozumieć muzea, galerie sztuki, sale wystawowe, wraz z obiektami towarzyszącymi, a także obiekty do nich podobne, nienależące do innej kategorii przeznaczenia terenu;
- 8) pracownie artystyczne – należy przez to rozumieć pomieszczenia lub budynki wyspecjalizowane do potrzeb tworzenia utworów artystycznych, a także obiekty do nich podobne, nienależące do innej kategorii przeznaczenia terenu;

- 9) biura – należy przez to rozumieć budynki lub ich części, w których prowadzi się działalność związaną z zarządzaniem, działaniem organizacji, doradztwem, finansami, ubezpieczeniami, projektowaniem, obsługą nieruchomości, wynajmem, pośrednictwem, prowadzeniem interesów, pracami badawczo-rozwojowymi, archiwizowaniem, działalnością wydawniczą, reklamą, tłumaczeniami, świadczeniem usług turystycznych poza udzielaniem noclegów, przetwarzaniem i przesyłaniem informacji, informatyką, przygotowywaniem programów telewizyjnych i radiowych, obsługą przesyłek, administracją, wymiarem sprawiedliwości, zarządzaniem obroną narodową, policją, strażą pożarną i służbami ochrony, reprezentowaniem państw, instytucjami międzynarodowymi, a także podobną działalność, której nie prowadzi się w budynkach lub ich częściach należących do innych kategorii przeznaczenia terenu;
- 10) obiekty kongresowe i konferencyjne – należy przez to rozumieć obiekty kongresowe i konferencyjne wraz z obiektami towarzyszącymi, a także obiekty do nich podobne, nienależące do innej kategorii przeznaczenia terenu;
- 11) obiekty hotelowe – należy przez to rozumieć budynki niemieszkalne zakwaterowania turystycznego, w tym hotele, motele, pensjonaty, domy wycieczkowe, gospody, schroniska, w tym schroniska młodzieżowe, wraz z obiektami towarzyszącymi, a także obiekty do nich podobne, nienależące do innej kategorii przeznaczenia terenu;
- 12) usługi drobne – należy przez to rozumieć obiekty usług szewskich, krawieckich, rymarskich, fotograficznych, introligatorskich, poligraficznych, jubilerskich, lutniczych, fryzjerskich, kosmetycznych, zegarmistrzowskich, pogrzebowych, ślusarskich, stolarskich, obiekty napraw artykułów użytku osobistego i użytku domowego, konserwacji i naprawy sprzętu i wyposażenia biurowego, studia wizażu i odchudzania, łaźnie i sauny, solaria, gabinety masażu, gabinety wrózek i astrologów, pralnie, obiekty wynajmu i wypożyczania przedmiotów ruchomych, a także obiekty do nich podobne, nienależące do innej kategorii przeznaczenia terenu;
- 13) poradnie medyczne – należy przez to rozumieć przychodnie, poradnie, ambulatoria, ośrodki zdrowia, gabinety lekarskie, stacje dializ, zakłady rehabilitacji leczniczej, stacje krwiodawstwa, szkoły rodzenia, gabinety paramedyczne, a także obiekty do nich podobne, nienależące do innej kategorii przeznaczenia terenu;
- 14) pracownie medyczne – należy przez to rozumieć pracownie diagnostyki medycznej, protetyki stomatologicznej i ortodoncji, pracownie ortopedyczne, banki krwi, organów i szpiku kostnego, a także obiekty do nich podobne, nienależące do innej kategorii przeznaczenia terenu;
- 15) obiekty opieki nad dzieckiem – należy przez to rozumieć żłobki, kluby dziecięce, a także obiekty do nich podobne, nienależące do innej kategorii przeznaczenia terenu;
- 16) obiekty pomocy społecznej – należy przez to rozumieć placówki opiekuńczo-wychowawcze, centra aktywności i rozwoju dorosłych, dzieci i młodzieży oraz seniorów, domy pomocy społecznej, schroniska dla osób bezdomnych, wraz z obiektami towarzyszącymi, a także obiekty do nich podobne, nienależące do innej kategorii przeznaczenia terenu;
- 17) edukacja – należy przez to rozumieć przedszkola i szkoły, wraz z obiektami towarzyszącymi, z wyjątkiem szkół wyższych, a także obiekty do nich podobne, nienależące do innej kategorii przeznaczenia terenu;
- 18) obiekty kształcenia dodatkowego – należy przez to rozumieć obiekty, w których prowadzone jest kształcenie dodatkowe lub uzupełniające, w tym kursy i szkolenia oraz działalność wspomagająca proces nauczania, wraz z obiektami towarzyszącymi, a także obiekty do nich podobne, nienależące do innej kategorii przeznaczenia terenu;
- 19) uczelnie wyższe;
- 20) obiekty naukowe i badawcze – należy przez to rozumieć obiekty, w których prowadzi się działalność naukową lub badawczą, w tym laboratoria, obserwatoria, stacje meteorologiczne, wraz z obiektami towarzyszącymi, a także obiekty do nich podobne, nienależące do innej kategorii przeznaczenia terenu;
- 21) obiekty wystawienniczo-targowe – należy przez to rozumieć obiekty wystawienniczo-targowe wraz z obiektami towarzyszącymi, a także obiekty do nich podobne, nienależące do innej kategorii przeznaczenia terenu;

- 22) produkcja drobna – należy przez to rozumieć niewielkie obiekty związane z prowadzeniem działalności wytwórczej, takie jak piekarnie, lodziarnie, wyrób produktów cukierniczych i ciastkarskich, zakłady poligraficzne, w tym obiekty przystosowane do przyjmowania klientów, wraz z obiektami towarzyszącymi, a także obiekty do nich podobne, nienależące do innej kategorii przeznaczenia terenu;
- 23) wytwarzanie energii elektrycznej;
- 24) magazyny i handel hurtowy – należy przez to rozumieć obiekty służące do składowania, sortowania, konfekcjonowania, sprzedaży hurtowej i wysyłkowej sprzedaży detalicznej towarów, wraz z obiektami towarzyszącymi, z wyłączeniem giełd towarowych, a także obiekty do nich podobne, nienależące do innej kategorii przeznaczenia terenu;
- 25) obsługa pojazdów – należy przez to rozumieć obiekty służące obsłudze pojazdów, w tym myjnie, stacje diagnostyki pojazdów, punkty wymiany oleju, a także obiekty do nich podobne, nienależące do innej kategorii przeznaczenia terenu;
- 26) naprawa pojazdów – należy przez to rozumieć obiekty służące naprawie pojazdów, a także obiekty do nich podobne, nienależące do innej kategorii przeznaczenia terenu;
- 27) obiekty do parkowania;
- 28) skwery;
- 29) terenowe urządzenia sportowe – należy przez to rozumieć niekryte urządzenia do uprawiania sportu i rekreacji, w tym kąpieliska i plaże, wraz z obiektami towarzyszącymi, nienależącymi do innej kategorii przeznaczenia terenu;
- 30) kryte urządzenia sportowe – należy przez to rozumieć kryte w całości lub w części urządzenia do uprawiania sportu wraz z obiektami towarzyszącymi, nienależącymi do innej kategorii przeznaczenia terenu;
- 31) linie kolejowe;
- 32) bocznice kolejowe;
- 33) ulice;
- 34) drogi wewnętrzne;
- 35) ciągi piesze;
- 36) ciągi pieszo-rowerowe;
- 37) stacje transformatorowe;
- 38) stacje gazowe;
- 39) obiekty infrastruktury wodociągowej – należy przez to rozumieć studnie publiczne, urządzenia służące do ujmowania i magazynowania wód, pompownie wód, hydrofornie, urządzenia regulujące ciśnienie wody, a także obiekty do nich podobne, nienależące do innej kategorii przeznaczenia terenu;
- 40) obiekty infrastruktury kanalizacyjnej – należy przez to rozumieć wyloty urządzeń kanalizacyjnych służących do wprowadzania ścieków do wód lub do ziemi, urządzenia podczyszczające i oczyszczające ścieki oraz przepompownie ścieków, a także obiekty do nich podobne, nienależące do innej kategorii przeznaczenia terenu.

2. Ustala się następujące grupy kategorii przeznaczenia terenu:

- 1) obiekty infrastruktury kolejowej – grupa obejmuje kategorie:
 - a) linie kolejowe,
 - b) bocznice kolejowe,
 - c) drogi wewnętrzne,
 - d) ciągi piesze,
 - e) ciągi pieszo-rowerowe;

2) obiekty infrastruktury technicznej – grupa obejmuje kategorie:

- a) stacje transformatorowe,
- b) stacje gazowe,
- c) obiekty infrastruktury wodociągowej,
- d) obiekty infrastruktury kanalizacyjnej.

3. Na każdym terenie dopuszcza się zielen i urządzenia budowlane towarzyszące kategoriom przeznaczenia dopuszczonym na tym terenie.

Rozdział 2.

Ustalenia dla całego obszaru objętego planem

§ 5. Obowiązują następujące ustalenia dotyczące ukształtowania zabudowy i zagospodarowania terenów:

- 1) w odniesieniu do budowli nieprzekraczalne linie zabudowy dotyczą budowli przekrytych dachem, z zastrzeżeniem pkt 4;
- 2) wymiar pionowy budowli nieprzekrytej dachem, mierzony od poziomu terenu przy budowlu do jej najwyższego punktu, nie może być większy niż 12 m, o ile ustalenia dla terenów nie stanowią inaczej;
- 3) kąt nachylenia połaci dachowej może być równy lub większy od 0°;
- 4) dla obiektów infrastruktury technicznej nie obowiązują linie zabudowy oraz ustalenia dla terenów dotyczące:
 - a) wymiaru pionowego,
 - b) udziału powierzchni zabudowy w powierzchni działki budowlanej,
 - c) wskaźnika intensywności zabudowy,
 - d) udziału powierzchni terenu biologicznie czynnego w powierzchni działki budowlanej;
- 5) drogi wewnętrzne dopuszcza się wyłącznie o szerokości pasa drogowego nie mniejszej niż 6 m.

§ 6. Obowiązują następujące ustalenia dotyczące ochrony oraz kształtowania środowiska, przyrody i krajobrazu:

- 1) na powierzchniach niezabudowanych i nieutwardzonych obowiązuje zielen lub teren biologicznie czynny;
- 2) w zakresie gospodarki odpadami obowiązują przepisy odrębne.

§ 7. Obowiązują następujące ustalenia dotyczące urządzeń wytwarzających energię z odnawialnych źródeł energii:

- 1) dla urządzeń wytwarzających energię z odnawialnych źródeł energii o mocy nieprzekraczającej 100 kW na całym obszarze objętym planem zakazuje się lokalizacji elektrowni wiatrowych;
- 2) dla urządzeń wytwarzających energię z odnawialnych źródeł energii o mocy przekraczającej 100 kW:
 - a) wyznacza się granice terenów pod budowę urządzeń wytwarzających energię z odnawialnych źródeł energii o mocy przekraczającej 100 kW oraz granice ich stref ochronnych tożsame z liniami rozgraniczającymi terenu oznaczonego symbolem 1U,
 - b) w granicach terenów wraz z ich strefami ochronnymi, o których mowa w lit. a, dopuszcza się wyłącznie urządzenia wytwarzające energię pochodzącą z promieniowania słonecznego oraz z wnętrza ziemi, z zastrzeżeniem lit. c,
 - c) lokalizowanie urządzeń wytwarzających energię pochodzącą z promieniowania słonecznego dopuszcza się wyłącznie na budynkach oraz budowlach przekrytych dachem.

§ 8. Wyznacza się granice obszaru rehabilitacji istniejącej zabudowy i infrastruktury technicznej, tożsame z granicami obszaru objętego planem.

§ 9. Wyznacza się granice obszaru wymagającego przekształceń, tożsame z granicami obszaru objętego planem.

§ 10. Wyznacza się granice terenu rozmieszczenia inwestycji celu publicznego o znaczeniu lokalnym, tożsame z granicami obszaru objętego planem.

§ 11. Wyznacza się granice terenu rozmieszczenia inwestycji celu publicznego o znaczeniu ponadlokalnym, inwestycji w zakresie Centralnego Portu Komunikacyjnego, zgodnie z rysunkiem planu.

§ 12. Obowiązują następujące ustalenia dotyczące zasad scalania i podziału nieruchomości:

- 1) dopuszcza się scalanie i podział nieruchomości;
- 2) powierzchnia działki nie może być mniejsza niż 2 m²;
- 3) szerokość frontu działki nie może być mniejsza niż 2 m;
- 4) kąt położenia granicy działki w stosunku do pasa drogowego nie może być mniejszy niż 45°.

§ 13. Obowiązują następujące ustalenia dotyczące parkowania pojazdów:

- 1) na terenach przeznaczonych na realizację drogowych celów publicznych oraz w strefach zamieszkania i strefach ruchu obowiązują stanowiska postojowe przeznaczone do parkowania pojazdów zaopatrzonych w kartę parkingową co najmniej w liczbie:
 - a) 1 stanowisko postojowe – jeżeli liczba stanowisk wynosi od 6 do 15,
 - b) 2 stanowiska postojowe – jeżeli liczba stanowisk wynosi od 16 do 40,
 - c) 3 stanowiska postojowe – jeżeli liczba stanowisk wynosi od 41 do 100,
 - d) 4% ogólnej liczby stanowisk postojowych jeżeli ogólna liczba stanowisk wynosi więcej niż 100;
- 2) obowiązują stanowiska postojowe dla samochodów osobowych towarzyszące poszczególnym kategoriom przeznaczenia terenu co najmniej w liczbie ustalonej zgodnie z następującymi wskaźnikami:
 - a) dla handlu detalicznego małopowierzchniowego A i B – 2 stanowiska postojowe na 100 m² powierzchni sprzedaży,
 - b) dla gastronomii i rozrywki – 1,5 stanowiska postojowego na 100 m² powierzchni użytkowej,
 - c) dla widowiskowych obiektów kultury – 20 stanowisk postojowych na 100 miejsc użytkowych lub dla widzów,
 - d) dla obiektów upowszechniania kultury – 1,5 stanowiska postojowego na 100 m² powierzchni użytkowej,
 - e) dla wystaw i ekspozycji – 1,5 stanowiska postojowego na 100 m² powierzchni użytkowej,
 - f) dla biur – 2,5 stanowiska postojowego na 100 m² powierzchni użytkowej,
 - g) dla obiektów kongresowych i konferencyjnych – 2,5 stanowiska postojowego na 100 m² powierzchni użytkowej,
 - h) dla obiektów hotelowych – 50 stanowisk postojowych na 100 pokoi hotelowych,
 - i) dla poradni medycznych i pracowni medycznych – 1,5 stanowiska postojowego na 100 m² powierzchni użytkowej,
 - j) dla edukacji i obiektów opieki nad dzieckiem – 1,5 stanowiska postojowego na 1 oddział,
 - k) dla obiektów kształcenia dodatkowego – 1,5 stanowiska postojowego na 100 m² powierzchni użytkowej,
 - l) dla uczelni wyższych – 15 stanowisk postojowych na 100 stanowisk pracy i miejsc dla studentów,
 - m) dla obiektów naukowych i badawczych – 20 stanowisk postojowych na 100 stanowisk pracy,
 - n) dla handlu hurtowego – 10 stanowisk postojowych na 1000 m² powierzchni użytkowej,
 - o) dla magazynów – 2 stanowiska postojowe na 1000 m² powierzchni użytkowej,
 - p) dla krytych urządzeń sportowych i terenowych urządzeń sportowych – 10 stanowisk postojowych na 100 miejsc dla użytkowników lub miejsc dla widzów;

- 3) stanowiska postojowe, o których mowa w pkt 2, należy usytuować na terenie, na którym usytuowany jest obiekt, któremu te stanowiska towarzyszą;
- 4) zakazuje się parkingów samodzielnych jednopoziomowych nadziemnych;
- 5) obowiązuje wyposażenie parkingów terenowych otwartych w zieleń wysoką w liczbie co najmniej 1 drzewo usytuowane co 5 stanowisk postojowych;
- 6) dla parkingów terenowych otwartych obowiązuje na stanowiskach postojowych nawierzchnia przepuszczalna, urządzona w sposób umożliwiający naturalną vegetację, retencję i infiltrację wód opadowych i pokryta roślinnością, zapewniająca jej stały rozwój, z zastrzeżeniem pkt 7;
- 7) nawierzchnia, o której mowa w pkt 6, nie obowiązuje dla stanowisk postojowych wymienionych w pkt 1;
- 8) obowiązują stanowiska postojowe dla rowerów towarzyszące poszczególnym kategoriom przeznaczenia terenu co najmniej w liczbie ustalonej zgodnie z następującymi wskaźnikami:
 - a) dla handlu detalicznego małopowierzchniowego A – 2 stanowiska postojowe na 100 m² powierzchni sprzedaży,
 - b) dla biur – 3 stanowiska postojowe na 100 m² powierzchni użytkowej,
 - c) dla gastronomii i rozrywki – 4 stanowiska postojowe na 100 m² powierzchni użytkowej,
 - d) dla obiektów upowszechniania kultury – 4 stanowiska postojowe na 100 m² powierzchni użytkowej,
 - e) dla edukacji i obiektów opieki nad dzieckiem – 2 stanowiska postojowe na 1 oddział,
 - f) dla uczelni wyższych – 15 stanowisk postojowych na 100 miejsc dla studentów,
 - g) dla krytych urządzeń sportowych i terenowych urządzeń sportowych – 3 stanowiska postojowe na 100 m² powierzchni użytkowej;
- 9) stanowiska postojowe, o których mowa w pkt 8, należy usytuować na terenie, na którym usytuowany jest obiekt, któremu te stanowiska towarzyszą.

§ 14. Obowiązują następujące ustalenia dotyczące systemów infrastruktury technicznej:

- 1) dopuszcza się sieci uzbrojenia i system gospodarowania wodami opadowymi i roztopowymi;
- 2) przewody wodociągowe i kanalizacyjne, gazociągi, sieci ciepłownicze, linie kablowe sieci telekomunikacyjnej i elektroenergetycznej, oraz inne podobne przewody dopuszcza się wyłącznie jako podziemne;
- 3) zaopatrzenie w wodę dopuszcza się z sieci wodociągowej;
- 4) odprowadzenie ścieków bytowych i przemysłowych dopuszcza się wyłącznie siecią kanalizacji sanitarnej lub ogólnospławnej;
- 5) zaopatrzenie w energię elektryczną dopuszcza się z sieci elektroenergetycznej oraz odnawialnych źródeł energii;
- 6) przy odprowadzaniu wód opadowych i roztopowych obowiązuje stosowanie rozwiązań polegających na zagospodarowaniu całości lub części wód w miejscu opadu, w szczególności poprzez gospodarcze wykorzystanie, odparowanie, rozsączanie do gruntu lub retencjonowanie;
- 7) do sieci kanalizacji deszczowej, rowów, zbiorników wodnych, cieków lub rzek dopuszcza się odprowadzenie, po zastosowaniu rozwiązań spowalniających odpływ, wyłącznie części wód opadowych i roztopowych, których zagospodarowanie, o którym mowa w pkt 6, nie było możliwe;
- 8) w przypadku braku sieci kanalizacji deszczowej, rowów, zbiorników wodnych, cieków lub rzek, dopuszcza się, po zastosowaniu rozwiązań spowalniających odpływ, odprowadzenie do kanalizacji ogólnospławnej wyłącznie części wód opadowych i roztopowych, których zagospodarowanie, o którym mowa w pkt 6, nie było możliwe;
- 9) zaopatrzenie w ciepło dopuszcza się wyłącznie z sieci ciepłowniczej lub innych niskoemisyjnych systemów grzewczych, niepowodujących przekroczeń dopuszczalnych emisji do środowiska, zgodnie z przepisami odrębnymi.

§ 15. Następujące tereny ustala się jako obszary przeznaczone na cele publiczne: 1KDD, 1KK.

§ 16. Określa się wysokość stawki procentowej, na podstawie której ustala się opłatę, o której mowa w art. 36 ust. 4 ustawy z dnia 27 marca 2003 r. o planowaniu i zagospodarowaniu przestrzennym, dla terenu oznaczonego na rysunku planu symbolem:

- 1) 1U na 30%;
- 2) 1KDD i 1KK na 0,1%.

Rozdział 3. Ustalenia dla terenów

§ 17. 1. Dla terenu oznaczonego na rysunku planu symbolem 1U ustala się przeznaczenie:

- 1) handel detaliczny małopowierzchniowy A;
- 2) handel detaliczny małopowierzchniowy B;
- 3) gastronomia;
- 4) rozrywka;
- 5) widowiskowe obiekty kultury;
- 6) obiekty upowszechniania kultury;
- 7) wystawy i ekspozycje;
- 8) pracownie artystyczne;
- 9) biura;
- 10) obiekty kongresowe i konferencyjne;
- 11) obiekty hotelowe;
- 12) usługi drobne;
- 13) poradnie medyczne;
- 14) pracownie medyczne;
- 15) obiekty opieki nad dzieckiem;
- 16) obiekty pomocy społecznej;
- 17) edukacja;
- 18) obiekty kształcenia dodatkowego;
- 19) uczelnie wyższe;
- 20) obiekty naukowe i badawcze;
- 21) obiekty wystawienniczo-targowe;
- 22) produkcja drobna;
- 23) wytwarzanie energii elektrycznej;
- 24) magazyny i handel hurtowy;
- 25) obsługa pojazdów;
- 26) naprawa pojazdów;
- 27) obiekty do parkowania;
- 28) skwery;
- 29) terenowe urządzenia sportowe;
- 30) kryte urządzenia sportowe;

- 31) drogi wewnętrzne;
- 32) ciągi piesze;
- 33) ciągi pieszo-rowerowe;
- 34) obiekty infrastruktury technicznej.

2. W ramach przeznaczenia edukacja dopuszcza się wyłącznie przedszkola.

3. Na terenie, o którym mowa w ust. 1, obowiązują następujące ustalenia, dotyczące ukształtowania zabudowy i zagospodarowania terenu:

- 1) poza zasadami usytuowania budynku określonymi w przepisach odrębnych, dopuszcza się sytuowanie budynku zwróconego ścianą bez otworów okiennych i drzwiowych w stronę granicy z sąsiednią działką budowlaną w odległości 1,5 m od tej granicy lub bezpośrednio przy tej granicy;
- 2) obiekty opieki nad dzieckiem dopuszcza się wyłącznie:
 - a) jako obiekt wbudowany w budynek,
 - b) do pierwszej kondygnacji nadziemnej budynków;
- 3) budynki, których więcej niż 50% powierzchni użytkowej zajmuje handel detaliczny małopowierzchniowy B, nie mogą mieć mniej niż dwie kondygnacje nadziemne na co najmniej 50% ich powierzchni zabudowy;
- 4) dla przeznaczeń terenu: obiekty hotelowe, obiekty opieki nad dzieckiem, edukacja i obiekty pomocy społecznej w budynkach obowiązuje stosowanie rozwiązań technicznych, które zapewniają w nich właściwe warunki akustyczne;
- 5) wymiar pionowy budynku lub budowli przekrytej dachem, mierzony od poziomu terenu przy budynku lub budowli do najwyższego punktu pokrycia dachu, nie może być większy niż 25 m;
- 6) udział powierzchni zabudowy w powierzchni działki budowlanej nie może być większy niż 40%;
- 7) wartość wskaźnika intensywności zabudowy może być równa lub większa od 0, przy czym nie może być większa niż 3;
- 8) powierzchnia terenu biologicznie czynnego musi stanowić co najmniej 35% powierzchni działki budowlanej;
- 9) nawierzchnia ziemna urządzona w sposób zapewniający naturalną vegetację roślin i retencję wód opadowych lub woda powierzchniowa musi stanowić co najmniej 20% powierzchni działki budowlanej;
- 10) w strefie zieleni, wyznaczonej na rysunku planu:
 - a) nawierzchnia ziemna urządzona w sposób zapewniający naturalną vegetację, retencję wód opadowych lub woda powierzchniowa musi stanowić co najmniej 80% powierzchni tej strefy,
 - b) zieleń wysoka musi stanowić co najmniej 40% powierzchni tej strefy;
- 11) obowiązuje ochrona drzew do zachowania wskazanych na rysunku planu;
- 12) obowiązuje szpaler drzew na odcinku wskazanym na rysunku planu;
- 13) obowiązują przepisy odrębne w zakresie transportu kolejowego;
- 14) na co najmniej 30% powierzchni dachów wszystkich budynków, obowiązują zielone dachy spełniające ustalenia, o których mowa w § 14 pkt 6.

4. Dojazd do terenu, o którym mowa w ust. 1, dopuszcza się wyłącznie od terenu 1KDD oraz dróg wewnętrznych usytuowanych poza obszarem objętym planem.

§ 18. 1. Dla terenu oznaczonego na rysunku planu symbolem 1KDD ustala się przeznaczenie – ulice.

2. Na terenie, o którym mowa w ust. 1, obowiązują następujące ustalenia, dotyczące zagospodarowania terenu:

- 1) obowiązuje ulica klasy dojazdowej;

- 2) obowiązuje co najmniej jednostronny chodnik;
- 3) szerokość ulicy w liniach rozgraniczających zgodnie z rysunkiem planu, przy czym w miejscu wskazanym na rysunku planu obowiązuje szerokość w liniach rozgraniczających 13 m.

§ 19. 1. Dla terenu oznaczonego na rysunku planu symbolem 1KK ustala się przeznaczenie:

- 1) obiekty infrastruktury kolejowej;
- 2) obiekty infrastruktury technicznej.

2. Na terenie, o którym mowa w ust. 1, obowiązują następujące ustalenia, dotyczące zagospodarowania terenu:

- 1) wymiar pionowy budowli nieprzekrytej dachem, mierzony od poziomu terenu przy budowli do jej najwyższego punktu, nie może być większy niż 50 m;
- 2) obowiązują przepisy odrębne w zakresie transportu kolejowego.

Rozdział 4. Przepisy końcowe

§ 20. Traci moc uchwała nr XIII/250/15 Rady Miejskiej Wrocławia z dnia 9 lipca 2015 r. w sprawie uchwalenia miejscowego planu zagospodarowania przestrzennego w rejonie ulic Karola Skibińskiego i Krakowskiej we Wrocławiu (Dz. Urz. Woj. Doln. z 2015 r. poz. 3205) na obszarze objętym planem.

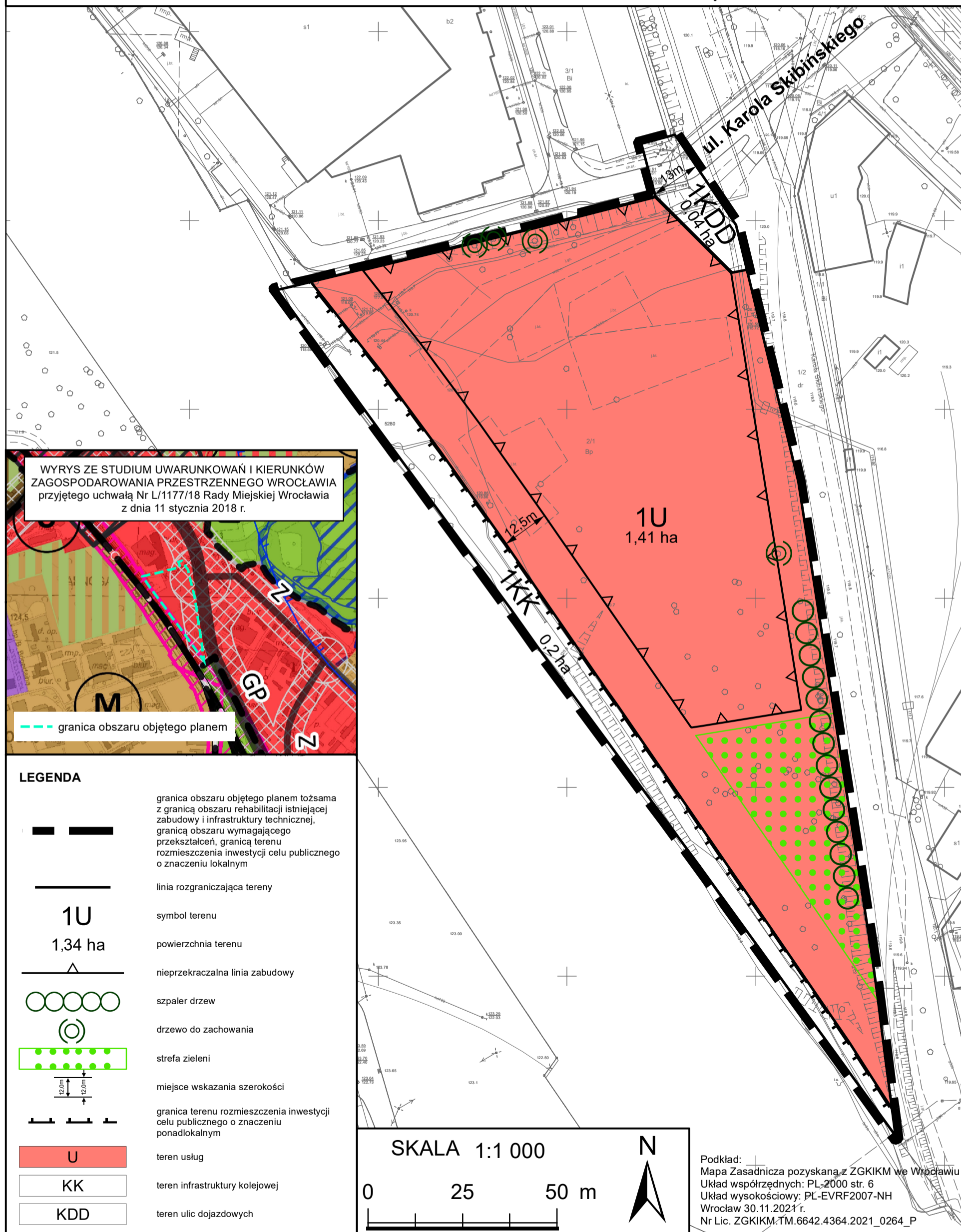
§ 21. Wykonanie uchwały powierza się Prezydentowi Wrocławia.

§ 22. Uchwała wchodzi w życie po upływie 14 dni od dnia ogłoszenia w Dzienniku Urzędowym Województwa Dolnośląskiego.

Przewodniczący Rady Miejskiej Wrocławia:
Sergiusz Kmiecik

MIEJSCOWY PLAN ZAGOSPODAROWANIA PRZESTRZENNEGO W REJONIE ULICY KAROLA SKIBIŃSKIEGO WE WROCŁAWIU











ZAŁĄCZNIK NR 1 - RYSUNEK PLANU

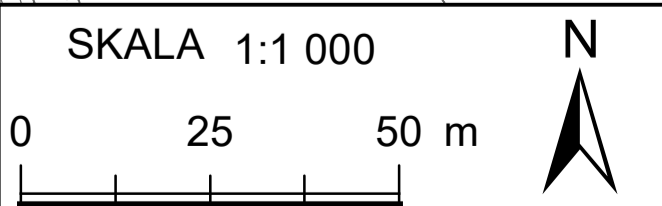


WYRYS ZE STUDIUM UWARUNKOWAŃ I KIERUNKÓW ZAGOSPODAROWANIA PRZESTRZENNEGO WROCŁAWIA przyjętego uchwałą Nr L/1177/18 Rady Miejskiej Wrocławia z dnia 11 stycznia 2018 r.



LEGENDA

-  granica obszaru objętego planem tożsama z granicą obszaru rehabilitacji istniejącej zabudowy i infrastruktury technicznej, granicą obszaru wymagającego przekształceń, granicą terenu rozmieszczenia inwestycji celu publicznego o znaczeniu lokalnym
-  linia rozgraniczająca tereny
- 1U**
1,34 ha
 symbol terenu
-  powierzchnia terenu
-  nieprzekraczalna linia zabudowy
-  szpaler drzew
-  drzewo do zachowania
-  strefa zieleni
-  miejsce wskazania szerokości
-  granica terenu rozmieszczenia inwestycji celu publicznego o znaczeniu ponadlokalnym
- U**
teren usług
- KK**
teren infrastruktury kolejowej
- KDD**
teren ulic dojazdowych



Podkład:
Mapa Zasadnicza pozyskana z ZGKIKM we Wrocławiu
Układ współrzędnych: PL-2000 str. 6
Układ wysokościowy: PL-EVRF2007-NH
Wrocław 30.11.2021 r.
Nr Lic. ZGKIKM.TM.6642.4364.2021_0264_P

Załącznik nr 2
do uchwały nr LXXV/1941/23
Rady Miejskiej Wrocławia
z dnia 23 listopada 2023 r.

Stwierdzenie, że plan nie narusza ustaleń Studium uwarunkowań i kierunków zagospodarowania przestrzennego Wrocławia

Rada Miejska Wrocławia stwierdza, że miejscowy plan zagospodarowania przestrzennego w rejonie ulicy Karola Skibińskiego we Wrocławiu nie narusza ustaleń Studium uwarunkowań i kierunków zagospodarowania przestrzennego Wrocławia przyjętego uchwałą nr L/1177/18 z dnia 11 stycznia 2018 roku (Biuletyn Urzędowy Rady Miejskiej Wrocławia poz. 5).

Załącznik nr 3
do uchwały nr LXXV/1941/23
Rady Miejskiej Wrocławia
z dnia 23 listopada 2023 r.

Rozstrzygnięcie o sposobie rozpatrzenia uwag do projektu planu

Do projektu miejscowego planu zagospodarowania przestrzennego w rejonie ulicy Karola Skibińskiego we Wrocławiu w trakcie pierwszego wyłożenia nie wniesiono uwag.

Do projektu miejscowego planu zagospodarowania przestrzennego w rejonie ulicy Karola Skibińskiego we Wrocławiu w trakcie drugiego wyłożenia nie wniesiono uwag.

Załącznik nr 4
do uchwały nr LXXV/1941/23
Rady Miejskiej Wrocławia
z dnia 23 listopada 2023 r.

Rozstrzygnięcie o sposobie realizacji, zapisanych w planie, inwestycji z zakresu infrastruktury technicznej, które należą do zadań własnych gminy, oraz zasadach ich finansowania, zgodnie z przepisami o finansach publicznych

Inwestycje z zakresu infrastruktury technicznej, które należą do zadań własnych gminy będą finansowane z budżetu gminy, w tym ze środków pozyskiwanych z funduszy Unii Europejskiej, a także ze środków zewnętrznych.

Załącznik nr 5
do uchwały nr LXXV/1941/23
Rady Miejskiej Wrocławia
z dnia 23 listopada 2023 r.

Zalacznik5.gml

Dane przestrzenne, o których mowa w art. 67a ust. 3 i 5 ustawy z dnia 27 marca 2003 r. o planowaniu i zagospodarowaniu przestrzennym ujawnione zostaną po kliknięciu w ikonę