



DZIENNIK URZĘDOWY

WOJEWÓDZTWA DOLNOŚLĄSKIEGO

Wrocław, dnia 5 grudnia 2023 r.

Poz. 6551

UCHWAŁA NR LXXV/1940/23 RADY MIEJSKIEJ WROCŁAWIA

z dnia 23 listopada 2023 r.

w sprawie uchwalenia miejscowego planu zagospodarowania przestrzennego w rejonie Kanału Miejskiego i ulicy Władysława Reymonta we Wrocławiu

Na podstawie art. 18 ust. 2 pkt 5 ustawy z dnia 8 marca 1990 r. o samorządzie gminnym (Dz. U. z 2023 poz. 40, 572, 1463 i 1688) i art. 20 ust. 1 ustawy z dnia 27 marca 2003 r. o planowaniu i zagospodarowaniu przestrzennym (Dz. U. z 2023 r. poz. 977, z późn. zm.¹⁾), w związku z uchwałą nr XLVII/1249/21 Rady Miejskiej Wrocławia z dnia 23 grudnia 2021 r. w sprawie przystąpienia do sporządzenia miejscowego planu zagospodarowania przestrzennego w rejonie Kanału Miejskiego i ulicy Władysława Reymonta we Wrocławiu (Biuletyn Urzędowy Rady Miejskiej Wrocławia poz. 440) Rada Miejska Wrocławia uchwala, co następuje:

Rozdział 1.

Przepisy ogólne

§ 1. 1. Miejscowy plan zagospodarowania przestrzennego w rejonie Kanału Miejskiego i ulicy Władysława Reymonta we Wrocławiu, zwany dalej planem, obejmuje obszar przedstawiony na rysunku planu w skali 1:1000, stanowiącym załącznik nr 1 do uchwały.

2. W planie nie określa się:

- 1) zasad ochrony dóbr kultury współczesnej – ze względu na brak dóbr kultury współczesnej;
- 2) granic i sposobów zagospodarowania terenów lub obiektów podlegających ochronie, na podstawie odrębnych przepisów, terenów górniczych, a także obszarów osuwania się mas ziemnych, krajobrazów priorytetowych określonych w audycie krajobrazowym oraz w planach zagospodarowania przestrzennego województwa – ze względu na brak takich terenów, obszarów, obiektów oraz krajobrazów priorytetowych;
- 3) sposobu i terminu tymczasowego zagospodarowania, urządzania i użytkowania terenów – ze względu na brak potrzeby takiego zagospodarowania;
- 4) granic obszarów wymagających przeprowadzenia scaleń i podziałów nieruchomości – ze względu na brak potrzeby wyznaczania takich obszarów;
- 5) granic obszarów wymagających rekultywacji – ze względu na brak potrzeby wyznaczania takich obszarów;
- 6) granic terenów oraz ich stref ochronnych, o których mowa w art. 15 ust. 3 pkt 3a ustawy z dnia 27 marca 2003 r. o planowaniu i zagospodarowaniu przestrzennym – ze względu na brak potrzeby wyznaczania takich terenów oraz ich stref ochronnych;

¹⁾Zmiany tekstu jednolitego wymienionej ustawy zostały ogłoszone w Dz. U. z 2023 r. poz. 1506, 1597, 1688, 1890 i 2029.

- 7) granic terenów pod budowę obiektów handlowych o powierzchni sprzedaży powyżej 2000 m² – ze względu na brak potrzeby wyznaczania takich terenów;
- 8) granic terenów inwestycji celu publicznego o znaczeniu ponadlokalnym, umieszczonych w planie zagospodarowania przestrzennego województwa lub w ostatecznych decyzjach o lokalizacji drogi publicznej, linii kolejowej, linii tramwajowej, lotniska użytku publicznego, sieci przesyłowej, budowli przeciwpowodziowej, sieci szerokopasmowej, inwestycji w zakresie terminalu, inwestycji w zakresie Centralnego Portu Komunikacyjnego, przedsięwzięcia Euro 2012 lub decyzji lokalizacyjnych wydanych przez Komisję Planowania przy Radzie Ministrów w związku z realizacją inwestycji w zakresie obronności i bezpieczeństwa państwa – ze względu na brak występowania takich terenów;
- 9) granic terenów rekreacyjno-wypoczynkowych oraz terenów służących organizacji imprez masowych – ze względu na brak potrzeby wyznaczania takich terenów;
- 10) granic pomników zagłady oraz ich stref ochronnych – ze względu na brak takich pomników oraz ich stref ochronnych;
- 11) granic terenów zamkniętych i granic stref ochronnych terenów zamkniętych – ze względu na brak takich terenów oraz ich stref ochronnych;
- 12) kolorystyki obiektów budowlanych oraz pokrycia dachów – ze względu na brak potrzeby takich regulacji;
- 13) minimalnej powierzchni nowo wydzielonych działek budowlanych – ze względu na brak potrzeby takich regulacji.

§ 2. Określenia stosowane w uchwale oznaczają:

- 1) dojazd – dojazd pojazdem samochodowym;
- 2) nieprzekraczalna linia zabudowy – linia ograniczająca fragment terenu, na wyłącznie którym dopuszcza się budynki oraz określone w ustaleniach planu budowle; linia ta nie dotyczy części obiektów budowlanych znajdujących się w całości pod poziomem terenu, balkonów, wykuszy, loggii, gzymsów, okapów, zadaszeń nad wejściami do budynków, elementów odwodnienia, elementów wystroju elewacji, schodów prowadzących do budynków, pochylni i innych podobnych elementów budynków, których zasięg może być ograniczony w ustaleniach planu;
- 3) obudowa estetyczna – konstrukcja stanowiąca architektoniczną osłonę urządzeń budowlanych, technicznych i instalacji, służąca utrzymaniu estetycznych walorów obiektu;
- 4) parking samodzielny jednopoziomowy – jednokondygnacyjna budowla lub budynek przeznaczony do przechowywania samochodów;
- 5) parking rowerowy zamknięty – budowla lub budynek albo ich część przeznaczona do przechowywania rowerów i zabezpieczona przed ogólnym dostępem;
- 6) parking terenowy otwarty – jednopoziomowe odkryte stanowisko postojowe lub ich zgrupowanie opierające się na gruncie i niebędące elementem pasa drogowego;
- 7) przeznaczenie terenu – obiekty, które jako jedyne są dopuszczone na danym terenie;
- 8) sieci uzbrojenia – przewody wodociągowe i kanalizacyjne, gazociągi, sieci ciepłownicze, linie kablowe sieci telekomunikacyjnej i elektroenergetycznej, oraz inne podobne przewody, a także urządzenia melioracyjne wraz z urządzeniami niezbędnymi do ich funkcjonowania oraz stacje ładowania pojazdów elektrycznych;
- 9) system gospodarowania wodami opadowymi i roztopowymi – rozwiązania techniczne służące do zagospodarowania wód opadowych i roztopowych w miejscu ich opadu, a także ich stopniowego uwalniania oraz opóźniania spływu;
- 10) szczególne wymagania architektoniczne – wymóg wysokiego poziomu ukształtowania architektonicznego zabudowy i zagospodarowania terenu;
- 11) teren – część obszaru objętego planem wyznaczona liniami rozgraniczającymi, oznaczona symbolem;

- 12) trasa dla rowerów – czytelny i spójny ciąg rozwiązań technicznych, zapewniający bezpieczny i wygodny ruch rowerowy, na który mogą składać się: wydzielone drogi dla rowerów, pasy ruchu dla rowerów, ciągi pieszo-rowerowe, drogi dla pieszych i rowerów, jezdnie ulic w strefach ograniczonej prędkości, jezdnie ulic w strefach zamieszkania, drogi wewnętrzne oraz inne podobne;
- 13) wyeksponowanie obiektu – wymóg takiego usytuowania obiektu, aby najbardziej reprezentacyjne części były widoczne z miejsca określonego w ustaleniach planu;
- 14) zielona ściana – zewnętrzna powierzchnia ściany pokryta wieloletnią roślinnością pnącą zakorzenioną wzdłuż tej ściany w nawierzchni zapewniającej naturalną vegetację roślin i retencję wód opadowych.

§ 3. 1. Integralną częścią planu jest rysunek planu, o którym mowa w § 1 ust. 1.

2. Następujące oznaczenia graficzne na rysunku planu są obowiązującymi ustaleniami planu:

- 1) granica obszaru objętego planem tożsama z granicą strefy ochrony konserwatorskiej, granicą strefy ochrony konserwatorskiej zabytków archeologicznych OM, granicą obszaru rehabilitacji istniejącej zabudowy i infrastruktury technicznej, granicą obszaru wymagającego przekształceń, granicą terenu rozmieszczenia inwestycji celu publicznego o znaczeniu lokalnym;
- 2) linia rozgraniczająca tereny;
- 3) symbol terenu;
- 4) nieprzekraczalna linia zabudowy;
- 5) symbol linii zabudowy;
- 6) miejsce zmiany rodzaju linii zabudowy;
- 7) korytarz usytuowania ciągu pieszo-rowerowego;
- 8) miejsce wskazania szerokości;
- 9) granica obszaru szczególnego zagrożenia powodzią.

3. Stwierdzenie, że plan nie narusza ustaleń Studium uwarunkowań i kierunków zagospodarowania przestrzennego Wrocławia, stanowi załącznik nr 2 do uchwały.

4. Rozstrzygnięcie o sposobie rozpatrzenia uwag do projektu planu stanowi załącznik nr 3 do uchwały.

5. Rozstrzygnięcie o sposobie realizacji, zapisanych w planie, inwestycji z zakresu infrastruktury technicznej, które należą do zadań własnych gminy, oraz zasadach ich finansowania, zgodnie z przepisami o finansach publicznych stanowi załącznik nr 4 do uchwały.

6. Dane przestrzenne, o których mowa w art. 67a ust. 3 i 5 ustawy z dnia 27 marca 2003 r. o planowaniu i zagospodarowaniu przestrzennym, stanowią załącznik nr 5 do uchwały.

§ 4. 1. Ustala się następujące kategorie przeznaczenia terenu:

- 1) handel detaliczny małopowierzchniowy A – należy przez to rozumieć obiekty służące sprzedaży detalicznej, przystosowane do przyjmowania klientów, o powierzchni sprzedaży nie większej niż 400 m², oraz punkty sprzedaży zakładów, gier losowych oraz loteryjnych i zakładów sportowych, wraz z obiektami towarzyszącymi, nienależącymi do innej kategorii przeznaczenia terenu, z wyłączeniem stacji paliw;
- 2) handel detaliczny małopowierzchniowy B – należy przez to rozumieć obiekty służące sprzedaży detalicznej, przystosowane do przyjmowania klientów, o powierzchni sprzedaży powyżej 400 m² ale nie większej niż 2000 m², wraz z obiektami towarzyszącymi, nienależącymi do innej kategorii przeznaczenia terenu, z wyłączeniem stacji paliw;
- 3) gastronomia – należy przez to rozumieć restauracje, bary, kawiarnie, w tym kawiarnie internetowe, cukiernie, winiarnie, puby, stolówki, obiekty służące działalności cateringowej, a także obiekty do nich podobne, nienależące do innej kategorii przeznaczenia terenu;
- 4) rozrywka – należy przez to rozumieć dyskoteki, kluby muzyczne, sale taneczne, kasyna i salony gier, kręgielnie, sale bilardowe, wraz z obiektami towarzyszącymi, a także obiekty do nich podobne, nienależące do innej kategorii przeznaczenia terenu;

- 5) widowiskowe obiekty kultury – należy przez to rozumieć teatry, opery, filharmonie, sale koncertowe, sale widowiskowe, cyrki, kina, kabarety, planetaria, wraz z obiektami towarzyszącymi, a także obiekty do nich podobne, nienależące do innej kategorii przeznaczenia terenu;
- 6) obiekty upowszechniania kultury – należy przez to rozumieć domy kultury, biblioteki, mediateki, wypożyczalnie filmów, centra informacyjne, kluby, z wyjątkiem muzycznych, wraz z obiektami towarzyszącymi, a także obiekty do nich podobne, nienależące do innej kategorii przeznaczenia terenu;
- 7) pracownie artystyczne – należy przez to rozumieć pomieszczenia lub budynki wyspecjalizowane do potrzeb tworzenia utworów artystycznych, a także obiekty do nich podobne, nienależące do innej kategorii przeznaczenia terenu;
- 8) biura – należy przez to rozumieć budynki lub ich części, w których prowadzi się działalność związaną z zarządzaniem, działaniem organizacji, doradztwem, finansami, ubezpieczeniami, projektowaniem, obsługą nieruchomości, wynajmem, pośrednictwem, prowadzeniem interesów, pracami badawczo-rozwojowymi, archiwizowaniem, działalnością wydawniczą, reklamą, tłumaczeniami, świadczeniem usług turystycznych poza udzielaniem noclegów, przetwarzaniem i przesyłaniem informacji, informatyką, przygotowywaniem programów telewizyjnych i radiowych, przyjmowaniem obsługą przesyłek, administracją, wymiarem sprawiedliwości, zarządzaniem obroną narodową, policją, strażą pożarną i służbami ochrony, reprezentowaniem państw, instytucjami międzynarodowymi, a także podobną działalność, której nie prowadzi się w budynkach lub ich częściach należących do innych kategorii przeznaczenia terenu;
- 9) obiekty kongresowe i konferencyjne – należy przez to rozumieć obiekty kongresowe i konferencyjne wraz z obiektami towarzyszącymi, a także obiekty do nich podobne, nienależące do innej kategorii przeznaczenia terenu;
- 10) obiekty hotelowe – należy przez to rozumieć budynki niemieszkalne zakwaterowania turystycznego, w tym hotele, motele, pensjonaty, domy wycieczkowe, gospody, schroniska, w tym schroniska młodzieżowe, wraz z obiektami towarzyszącymi, a także obiekty do nich podobne, nienależące do innej kategorii przeznaczenia terenu;
- 11) usługi drobne – należy przez to rozumieć obiekty usług szewskich, krawieckich, rymarskich, fotograficznych, introligatorskich, poligraficznych, jubilerskich, lutniczych, fryzjerskich, kosmetycznych, zegarmistrzowskich, pogrzebowych, ślusarskich, stolarskich, obiekty napraw artykułów użytku osobistego i użytku domowego, konserwacji i naprawy sprzętu i wyposażenia biurowego, studia wizażu i odchudzania, łaźnie i sauny, solaria, gabinety masażu, gabinety wrózek i astrologów, pralnie, obiekty wynajmu i wypożyczania przedmiotów ruchomych, a także obiekty do nich podobne, nienależące do innej kategorii przeznaczenia terenu;
- 12) poradnie medyczne – należy przez to rozumieć przychodnie, poradnie, ambulatoria, ośrodki zdrowia, gabinety lekarskie, stacje dializ, zakłady rehabilitacji leczniczej, stacje krwiodawstwa, szkoły rodzenia, gabinety paramedyczne, a także obiekty do nich podobne, nienależące do innej kategorii przeznaczenia terenu;
- 13) pracownie medyczne – należy przez to rozumieć pracownie diagnostyki medycznej, protetyki stomatologicznej i ortodoncji, pracownie ortopedyczne, banki krwi, organów i szpiku kostnego, a także obiekty do nich podobne, nienależące do innej kategorii przeznaczenia terenu;
- 14) uczelnie wyższe;
- 15) obiekty naukowe i badawcze – należy przez to rozumieć obiekty, w których prowadzi się działalność naukową lub badawczą, w tym laboratoria, obserwatoria, stacje meteorologiczne, wraz z obiektami towarzyszącymi, a także obiekty do nich podobne, nienależące do innej kategorii przeznaczenia terenu;
- 16) produkcja drobna – należy przez to rozumieć niewielkie obiekty związane z prowadzeniem działalności wytwórczej, takie jak piekarnie, lodziarnie, wyrób produktów cukierniczych i ciastkarskich, zakłady poligraficzne, w tym obiekty przystosowane do przyjmowania klientów, wraz z obiektami towarzyszącymi, a także obiekty do nich podobne, nienależące do innej kategorii przeznaczenia terenu;
- 17) obiekty do parkowania;

- 18) skwery;
 - 19) kryte urządzenia sportowe – należy przez to rozumieć kryte w całości lub w części urządzenia do uprawiania sportu wraz z obiektami towarzyszącymi, nienależącymi do innej kategorii przeznaczenia terenu;
 - 20) wody powierzchniowe – należy przez to rozumieć ciekły i zbiorniki wodne wraz ze związanymi z nimi obszarami, w tym służącymi do przeprowadzenia wód powodziowych, budynki służące gospodarce wodnej, budowle hydrotechniczne, z wyjątkiem siłowni i elektrowni wodnych, pompowni, portów, a także obiekty do nich podobne, nienależące do innej kategorii przeznaczenia terenu;
 - 21) ulice;
 - 22) drogi wewnętrzne;
 - 23) ciągi piesze;
 - 24) ciągi pieszo-rowerowe;
 - 25) stacje transformatorowe;
 - 26) stacje gazowe;
 - 27) obiekty infrastruktury wodociągowej – należy przez to rozumieć studnie publiczne, urządzenia służące do ujmowania i magazynowania wód, pompownie wód, hydrofarmy, urządzenia regulujące ciśnienie wody, a także obiekty do nich podobne, nienależące do innej kategorii przeznaczenia terenu;
 - 28) obiekty infrastruktury kanalizacyjnej – należy przez to rozumieć wyloty urządzeń kanalizacyjnych służących do wprowadzania ścieków do wód lub do ziemi, urządzenia podczyszczające i oczyszczające ścieki oraz przepompownie ścieków, a także obiekty do nich podobne, nienależące do innej kategorii przeznaczenia terenu.
2. Ustala się grupę kategorii przeznaczenia terenu obiekty infrastruktury technicznej, która obejmuje kategorie:
- 1) stacje transformatorowe;
 - 2) stacje gazowe;
 - 3) obiekty infrastruktury wodociągowej;
 - 4) obiekty infrastruktury kanalizacyjnej.

3. Na każdym terenie dopuszcza się zieleni i urządzenia budowlane towarzyszące kategoriom przeznaczenia dopuszczonym na tym terenie.

Rozdział 2.

Ustalenia dla całego obszaru objętego planem

§ 5. Obowiązują następujące ustalenia dotyczące ukształtowania zabudowy i zagospodarowania terenów:

- 1) poza zasadami usytuowania budynku określonymi w przepisach odrębnych, dopuszcza się sytuowanie budynku zwróconego ścianą bez otworów okiennych i drzwiowych w stronę granicy z sąsiednią działką budowlaną w odległości 1,5 m od tej granicy lub bezpośrednio przy tej granicy;
- 2) w odniesieniu do budowli, nieprzekraczalne linie zabudowy dotyczą budowli przekrytych dachem, z zastrzeżeniem pkt 4;
- 3) wymiar pionowy budowli, mierzony od poziomu terenu przy budowli do jej najwyższego punktu, nie może być większy niż 5 m;
- 4) dla obiektów infrastruktury technicznej nie obowiązują linie zabudowy oraz ustalenia dla terenów dotyczące:
 - a) wymiaru pionowego,
 - b) udziału powierzchni zabudowy w powierzchni działki budowlanej,
 - c) wskaźnika intensywności zabudowy,

- d) udziału powierzchni terenu biologicznie czynnego w powierzchni działki budowlanej;
- 5) zakazuje się lokalizacji elektrowni wiatrowych;
- 6) drogi wewnętrzne dopuszcza się wyłącznie o szerokości pasa drogowego nie mniejszej niż 9 m.

§ 6. Obowiązują następujące ustalenia dotyczące ochrony oraz kształtowania środowiska, przyrody i krajobrazu:

- 1) na powierzchniach niezabudowanych i nieutwardzonych obowiązuje zieleń lub teren biologicznie czynny;
- 2) w zakresie gospodarki odpadami obowiązują przepisy odrębne.

§ 7. Obowiązują następujące ustalenia dotyczące ochrony dziedzictwa kulturowego i zabytków:

- 1) ustala się strefę ochrony konserwatorskiej na całym obszarze objętym planem;
- 2) w strefie ochrony konserwatorskiej, o której mowa w pkt 1, przedmiotem ochrony jest fragment historycznego układu urbanistycznego dzielnicy Kleczków we Wrocławiu, ujęty w gminnej ewidencji zabytków – Zarządzenie nr 12549/14 Prezydenta Wrocławia z dnia 24 listopada 2014 r. w sprawie założenia gminnej ewidencji zabytków Wrocławia;
- 3) w odniesieniu do obszaru ujętego w gminnej ewidencji zabytków, o których mowa w pkt 2, ochronie podlegają:
 - a) układ przestrzenny,
 - b) relacje przestrzenne;
- 4) ustala się strefę ochrony konserwatorskiej zabytków archeologicznych OM na całym obszarze objętym planem, w tym na obszarach stanowisk archeologicznych nr: 15/150/79-28 AZP – osada z późnego średniowiecza, 8/143/79-28 AZP – ślad osadnictwa, dłubanka, ujętych w wojewódzkiej ewidencji zabytków oraz w granicach ich stref ochrony, wskazanych na rysunku planu;
- 5) na obszarach stanowisk archeologicznych, o których mowa w pkt 4, wraz z ich strefami ochrony wymagane jest przeprowadzenie badań archeologicznych, zgodnie z przepisami odrębnymi;
- 6) w strefie, o której mowa w pkt 4, ochronie podlegają potencjalne zabytki archeologiczne.

§ 8. 1. Wyznacza się granice obszaru szczególnego zagrożenia powodzią, zgodnie z rysunkiem planu, na którym obowiązują przepisy odrębne wynikające z prawa wodnego.

2. Na obszarze, o którym mowa w ust. 1, obowiązuje stosowanie technologii uwzględniających możliwość wystąpienia zagrożenia zalaniem wodami powodziowymi.

§ 9. Wyznacza się granice obszaru rehabilitacji istniejącej zabudowy i infrastruktury technicznej oraz granice obszaru wymagającego przekształceń, tożsame z granicami obszaru objętego planem.

§ 10. Obowiązują następujące ustalenia dotyczące zasad scalania i podziału nieruchomości:

- 1) dopuszcza się scalanie i podział nieruchomości;
- 2) powierzchnia działki nie może być mniejsza niż 2 m²;
- 3) szerokość frontu działki nie może być mniejsza niż 2 m;
- 4) kąt położenia granicy działki w stosunku do pasa drogowego nie może być mniejszy niż 40°.

§ 11. Obowiązują następujące ustalenia dotyczące parkowania pojazdów:

- 1) na terenach przeznaczonych na realizację drogowych celów publicznych oraz w strefach ruchu obowiązują stanowiska postojowe przeznaczone do parkowania pojazdów zaopatrzonych w kartę parkingową co najmniej w liczbie:
 - a) 1 stanowisko postojowe – jeżeli liczba stanowisk wynosi od 6 do 15,
 - b) 2 stanowiska postojowe – jeżeli liczba stanowisk wynosi od 16 do 40,
 - c) 3 stanowiska postojowe – jeżeli liczba stanowisk wynosi od 41 do 100,

- d) 4% ogólnej liczby stanowisk postojowych jeżeli ogólna liczba stanowisk wynosi więcej niż 100;
- 2) obowiązują stanowiska postojowe dla samochodów osobowych towarzyszące poszczególnym kategoriom przeznaczenia terenu co najmniej w liczbie ustalonej zgodnie z następującymi wskaźnikami:
- a) dla handlu detalicznego małopowierzchniowego A i B – 2 stanowiska postojowe na 100 m² powierzchni sprzedaży,
 - b) dla gastronomii i rozrywki – 1,5 stanowiska postojowego na 100 m² powierzchni użytkowej,
 - c) dla widowiskowych obiektów kultury – 10 stanowisk postojowych na 100 miejsc użytkowych lub dla widzów,
 - d) dla obiektów upowszechniania kultury – 2 stanowiska postojowe na 100 m² powierzchni użytkowej,
 - e) dla biur – 2 stanowiska postojowe na 100 m² powierzchni użytkowej,
 - f) dla obiektów kongresowych i konferencyjnych – 2 stanowiska postojowe na 100 m² powierzchni użytkowej,
 - g) dla obiektów hotelowych – 15 stanowisk postojowych na 100 pokoi hotelowych,
 - h) dla poradni medycznych i pracowni medycznych – 1,5 stanowiska postojowego na 100 m² powierzchni użytkowej,
 - i) dla uczelni wyższych – 10 stanowisk postojowych na 100 stanowisk pracy i miejsc dla studentów,
 - j) dla obiektów naukowych i badawczych – 10 stanowisk postojowych na 100 stanowisk pracy,
 - k) dla krytych urządzeń sportowych – 3 stanowiska postojowe na 100 m² powierzchni użytkowej;
- 3) stanowiska postojowe, o których mowa w pkt 2, należy usytuować na terenie i na działce budowlanej, na których usytuowany jest obiekt, któremu te stanowiska towarzyszą;
- 4) parkingi samodzielne jednopoziomowe dopuszcza się wyłącznie jako podziemne;
- 5) obowiązują stanowiska postojowe dla rowerów towarzyszące poszczególnym kategoriom przeznaczenia terenu co najmniej w liczbie ustalonej zgodnie z następującymi wskaźnikami:
- a) dla handlu detalicznego małopowierzchniowego A i B – 2 stanowiska postojowe na 100 m² powierzchni sprzedaży,
 - b) dla biur – 3 stanowiska postojowe na 100 m² powierzchni użytkowej,
 - c) dla uczelni wyższych – 15 stanowisk postojowych na 100 stanowisk pracy i miejsc dla studentów,
 - d) dla obiektów naukowych i badawczych – 15 stanowisk postojowych na 100 stanowisk pracy,
 - e) dla krytych urządzeń sportowych – 2 stanowiska postojowe na 100 m² powierzchni użytkowej;
- 6) stanowiska postojowe, o których mowa w pkt 5, należy usytuować na terenie i na działce budowlanej, na których usytuowany jest obiekt, któremu te stanowiska towarzyszą;
- 7) co najmniej 50% stanowisk postojowych, o których mowa w pkt 5 lit. b należy usytuować w parkingach rowerowych zamkniętych;
- 8) dla parkingów terenowych otwartych obowiązuje na stanowiskach postojowych nawierzchnia przepuszczalna, urządzona w sposób umożliwiający naturalną vegetację, retencję i infiltrację wód opadowych i pokryta roślinnością, zapewniająca jej stały rozwój, z zastrzeżeniem pkt 9;
- 9) nawierzchnia, o której mowa w pkt 8, nie obowiązuje dla stanowisk postojowych wymienionych w pkt 1;
- 10) obowiązuje wyposażenie parkingów terenowych otwartych w zieleni wysoką w liczbie co najmniej 1 drzewo usytuowane co 5 stanowisk postojowych.

§ 12. Obowiązują następujące ustalenia dotyczące systemów infrastruktury technicznej:

- 1) dopuszcza się sieci uzbrojenia i system gospodarowania wodami opadowymi i roztopowymi;

- 2) przewody wodociągowe i kanalizacyjne, gazociągi, sieci ciepłownicze, linie kablowe sieci telekomunikacyjnej i elektroenergetycznej, oraz inne podobne przewody dopuszcza się wyłącznie jako podziemne lub usytuowane w konstrukcjach drogowych;
- 3) zaopatrzenie w wodę dopuszcza się z sieci wodociągowej;
- 4) odprowadzenie ścieków bytowych i przemysłowych dopuszcza się wyłącznie siecią kanalizacji sanitarnej lub ogólnospławnej;
- 5) zaopatrzenie w energię elektryczną dopuszcza się z sieci elektroenergetycznej oraz odnawialnych źródeł energii;
- 6) przy odprowadzaniu wód opadowych i roztopowych obowiązuje stosowanie rozwiązań polegających na zagospodarowaniu całości lub części wód w miejscu opadu, w szczególności poprzez gospodarcze wykorzystanie, odparowanie, rozsączanie do gruntu lub retencjonowanie;
- 7) do sieci kanalizacji deszczowej, rowów, zbiorników wodnych, cieków lub rzek dopuszcza się odprowadzenie, po zastosowaniu rozwiązań spowalniających odpływ, wyłącznie części wód opadowych i roztopowych, których zagospodarowanie, o którym mowa w pkt 6, nie było możliwe;
- 8) w przypadku braku sieci kanalizacji deszczowej, rowów, zbiorników wodnych, cieków lub rzek, dopuszcza się, po zastosowaniu rozwiązań spowalniających odpływ, odprowadzenie do kanalizacji ogólnospławnej wyłącznie części wód opadowych i roztopowych, których zagospodarowanie, o którym mowa w pkt 6, nie było możliwe;
- 9) zaopatrzenie w ciepło dopuszcza się wyłącznie z sieci ciepłowniczej lub innych niskoemisyjnych systemów grzewczych, niepowodujących przekroczeń dopuszczalnych emisji do środowiska, zgodnie z przepisami odrębnymi;
- 10) urządzenia wytwarzające energię elektryczną z promieniowania słonecznego dopuszcza się wyłącznie na budynkach oraz budowlach przekrytych dachem.

§ 13. Teren 1KDZ ustala się jako obszar przeznaczony na cel publiczny.

§ 14. Określa się wysokość stawki procentowej, na podstawie której ustala się opłatę, o której mowa w art. 36 ust. 4 ustawy z dnia 27 marca 2003 r. o planowaniu i zagospodarowaniu przestrzennym, dla terenu oznaczonego na rysunku planu symbolem:

- 1) 1U na 30%;
- 2) 1KDZ na 0,1%.

Rozdział 3. Ustalenia dla terenów

§ 15. 1. Dla terenu oznaczonego na rysunku planu symbolem 1U ustala się przeznaczenie:

- 1) handel detaliczny małopowierzchniowy A;
- 2) handel detaliczny małopowierzchniowy B;
- 3) gastronomia;
- 4) rozrywka;
- 5) widowiskowe obiekty kultury;
- 6) obiekty upowszechniania kultury;
- 7) pracownie artystyczne;
- 8) biura;
- 9) obiekty kongresowe i konferencyjne;
- 10) obiekty hotelowe;
- 11) usługi drobne;

- 12) poradnie medyczne;
- 13) pracownie medyczne;
- 14) uczelnie wyższe;
- 15) obiekty naukowe i badawcze;
- 16) produkcja drobna;
- 17) obiekty do parkowania;
- 18) skwery;
- 19) kryte urządzenia sportowe;
- 20) wody powierzchniowe;
- 21) drogi wewnętrzne;
- 22) ciągi piesze;
- 23) ciągi pieszo-rowerowe;
- 24) obiekty infrastruktury technicznej.

2. Na terenie, o którym mowa w ust. 1, obowiązują następujące ustalenia dotyczące ukształtowania zabudowy i zagospodarowania terenu:

- 1) dla przeznaczenia terenu obiekty hotelowe, w budynkach obowiązuje stosowanie rozwiązań technicznych, które zapewniają w nich właściwe warunki akustyczne;
- 2) wymiar pionowy budynku, mierzony od rzędnej terenu 115,4 m n.p.m. do najwyższego punktu pokrycia dachu, nie może być większy niż 25 m;
- 3) obowiązuje obudowa estetyczna urządzeń budowlanych, technicznych i instalacji zamontowanych na dachach ze wszystkich stron;
- 4) ustalenie, o którym mowa w pkt 3, nie dotyczy: anten, kolektorów słonecznych, urządzeń fotowoltaicznych, instalacji odgromowej;
- 5) obowiązuje wycofanie obudowy estetycznej, o której mowa w pkt 3, na odległość co najmniej 3 m od zewnętrznej krawędzi zewnętrznej ściany budynku;
- 6) wymiar pionowy obudowy estetycznej, o której mowa w pkt 3, mierzony od jej najniższego punktu na dachu do jej najwyższego punktu, nie może być większy niż 4 m;
- 7) kąt nachylenia połaci dachowej nie może być większy niż 12°;
- 8) udział powierzchni zabudowy w powierzchni działki budowlanej nie może być większy niż 30%;
- 9) wartość wskaźnika intensywności zabudowy może być równa lub większa od 0, przy czym nie może być większa niż 2,7;
- 10) na powierzchni elewacji wyznaczonej przez nieprzekraczalną linię zabudowy, oznaczoną na rysunku planu symbolem 1, obowiązuje zielona ściana na co najmniej 40% powierzchni elewacji;
- 11) obowiązują szczególne wymagania architektoniczne i wyeksponowanie obiektu od strony Kanału Miejskiego;
- 12) powierzchnia terenu biologicznie czynnego musi stanowić co najmniej 40% powierzchni działki budowlanej;
- 13) nawierzchnia ziemna urządzona w sposób zapewniający naturalną vegetację roślin i retencję wód opadowych lub woda powierzchniowa musi stanowić co najmniej 20% powierzchni działki budowlanej;
- 14) w korytarzu usytuowania ciągu pieszo-rowerowego [cpr] obowiązuje ciąg pieszo-rowerowy o szerokości co najmniej 4 m;

15) obowiązuje powiązanie ciągu pieszo-rowerowego, o którym mowa w pkt 14, z ciągiem pieszo-rowerowym usytuowanym przy wschodniej granicy obszaru objętego planem.

3. Dojazd do terenu, o którym mowa w ust. 1, dopuszcza się wyłącznie od terenu 1KDZ.

§ 16. 1. Dla terenu oznaczonego na rysunku planu symbolem 1KDZ ustala się przeznaczenie – ulice.

2. Na terenie, o którym mowa w ust. 1, obowiązują następujące ustalenia dotyczące zagospodarowania terenu:

- 1) obowiązuje ulica co najwyżej klasy zbiorczej;
- 2) szerokość ulicy w liniach rozgraniczających zgodnie z rysunkiem planu, przy czym w miejscu wskazanym na rysunku planu obowiązuje szerokość w liniach rozgraniczających 34 m;
- 3) obowiązują obustronne chodniki;
- 4) obowiązuje trasa dla rowerów;
- 5) obowiązuje zielen spełniająca ustalenia, o których mowa w § 12 pkt 6.

Rozdział 4. Przepisy końcowe

§ 17. Wykonanie uchwały powierza się Prezydentowi Wrocławia.

§ 18. Uchwała wchodzi w życie po upływie 14 dni od dnia ogłoszenia w Dzienniku Urzędowym Województwa Dolnośląskiego.

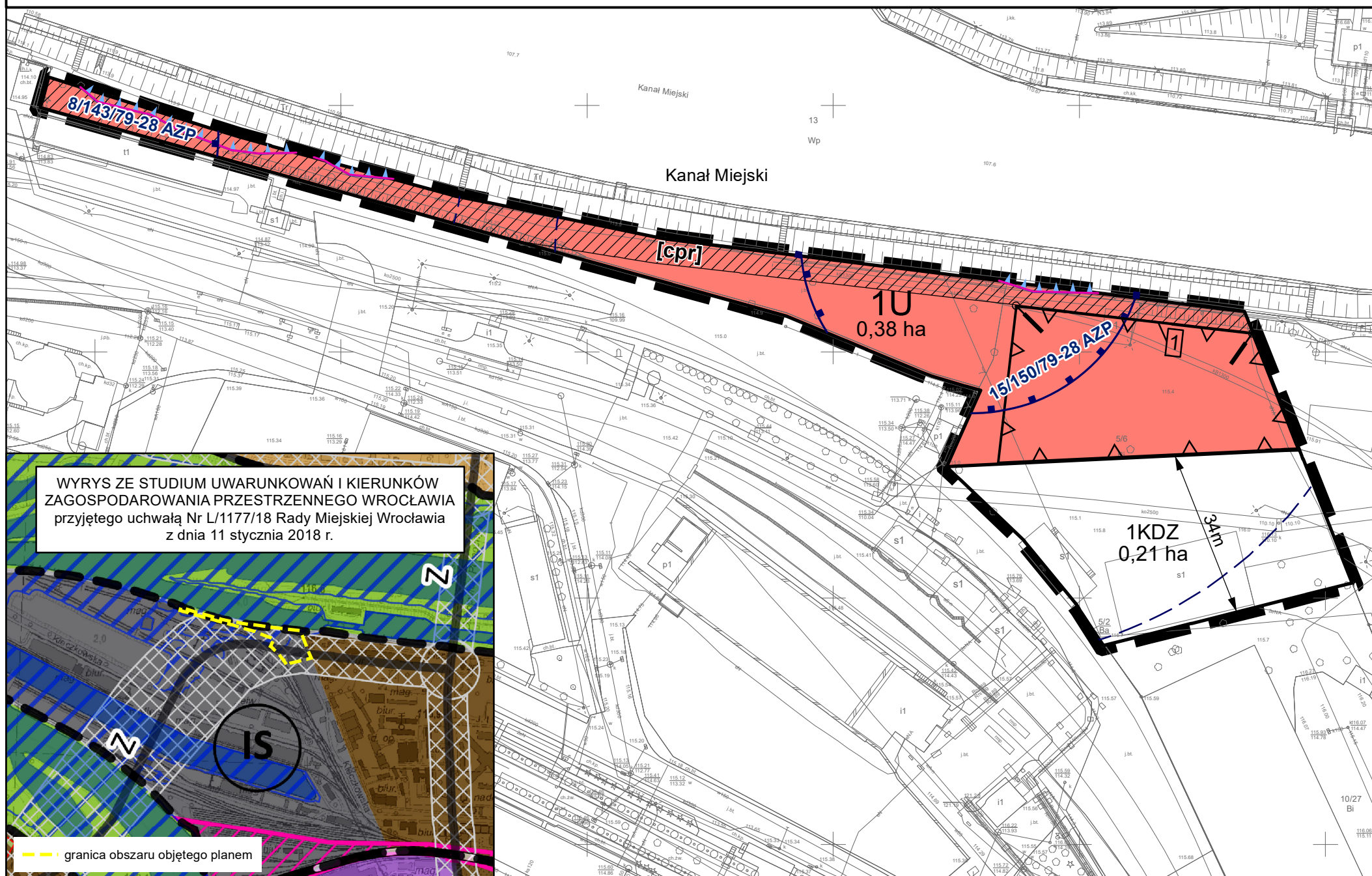

Przewodniczący Rady Miejskiej Wrocławia:
Sergiusz Kmiecik

Załącznik nr 1
do uchwały nr LXXV/1940/23
Rady Miejskiej Wrocławia
z dnia 23 listopada 2023 r.





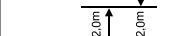
MIEJSCOWY PLAN ZAGOSPODAROWANIA PRZESTRZENNEGO W REJONIE KANAŁU MIEJSKIEGO I ULICY WŁADYSŁAWA REYMONTA WE WROCŁAWIU

ZAŁĄCZNIK NR 1 - RYSUNEK PLANU

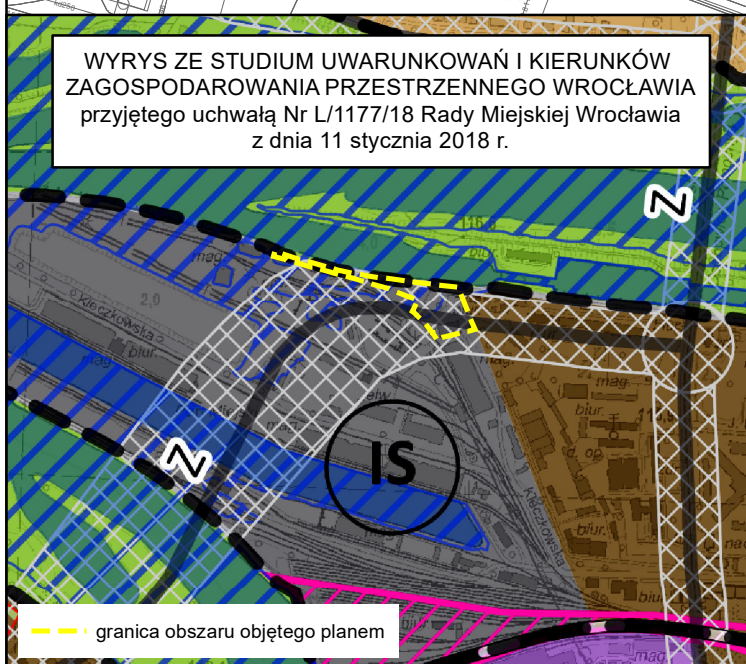
SKALA 1:1 000



LEGENDA

-  granica obszaru objętego planem tożsama z granicą strefy ochrony konserwatorskiej, granicą strefy ochrony konserwatorskiej zabytków archeologicznych OM, granicą obszaru rehabilitacji istniejącej zabudowy i infrastruktury technicznej, granicą obszaru wymagającego przekształceń, granicą terenu rozmieszczenia inwestycji celu publicznego o znaczeniu lokalnym
-  linia rozgraniczająca tereny
- 1U** symbol terenu
- 0,38 ha** powierzchnia terenu
-  nieprzekraczalna linia zabudowy
-  symbol linii zabudowy
-  miejsce zmiany rodzaju linii zabudowy
-  korytarz usytuowania ciągu pieszo-rowerowego
-  miejsce wskazania szerokości
-  granica obszaru szczególnego zagrożenia powodzią
-  obszar, na którym prawdopodobieństwo wystąpienia powodzi jest średnie i wynosi 1%
-  granica stanowiska archeologicznego
-  granica strefy ochrony stanowiska archeologicznego
- U** teren usług
- KDZ** teren ulic zbiorczych

WYRYS ZE STUDIUM UWARUNKOWAŃ I KIERUNKÓW ZAGOSPODAROWANIA PRZESTRZENNEGO WROCŁAWIA przyjętego uchwałą Nr L/1177/18 Rady Miejskiej Wrocławia z dnia 11 stycznia 2018 r.



Podkład:
Mapa Zasadnicza pozyskana z ZGKIKM we Wrocławiu
Układ współrzędnych: PL-2000 str. 6
Układ wysokościowy: PL-EVRF2007-NH
Wrocław (01-02-2022 r.)
Nr Lic. (ZGKIKM.TM.6642.268.2022_0264_P)

Załącznik nr 2
do uchwały nr LXXV/1940/23
Rady Miejskiej Wrocławia
z dnia 23 listopada 2023 r.

**Stwierdzenie, że plan nie narusza ustaleń Studium uwarunkowań i kierunków zagospodarowania
przestrzennego Wrocławia**

Rada Miejska Wrocławia stwierdza, że miejscowy plan zagospodarowania przestrzennego w rejonie Kanału Miejskiego i ulicy Władysława Reymonta we Wrocławiu nie narusza ustaleń Studium uwarunkowań i kierunków zagospodarowania przestrzennego Wrocławia przyjętego uchwałą nr L/1177/18 z dnia 11 stycznia 2018 roku (Biuletyn Urzędowy Rady Miejskiej Wrocławia poz. 5).

Załącznik nr 3
do uchwały nr LXXV/1940/23
Rady Miejskiej Wrocławia
z dnia 23 listopada 2023 r.

Rozstrzygnięcie o sposobie rozpatrzenia uwag do projektu planu

Rada Miejska Wrocławia, po uprzednim rozpatrzeniu, nie uwzględni następujących uwag do projektu miejscowego planu zagospodarowania przestrzennego w rejonie Kanału Miejskiego i ulicy Władysława Reymonta we Wrocławiu, wniesionych w trakcie wyłożenia przez:

- 1) PBHiPK „Hydrokrusz” Spółka z o.o., pismem w dniu 26 września 2023 r., dla działek nr 5/2 i 5/6, AM 6, obręb Kleczków, w sprawie:
 - a) zwiększenia parametru wysokości, możliwego do zaprojektowania budynku z 25 do 35 m,
 - b) przywrócenia do zasobów własnościowych, nadmiaru terenu przewidzianego pod realizację drogi 1KDL w ramach procedury ZRID (decyzja nr 1399/2023 z dnia 11-07-2023 r.), po jej zrealizowaniu na terenie oznaczonym w projekcie planu jako 1KDZ,
 - c) zmiany współczynnika miejsc postojowych na 10 stanowisk na 100 pokoi hotelowych,
 - d) zmiany udziału zielonej ściany na co najmniej 20% powierzchni północnej elewacji;
- 2) Zespół Elektrociepłowni Wrocławskich KOGENERACJA S.A., pismem w dniu 26 września 2023 r., w sprawie niedopuszczenia w przedmiotowym planie miejscowym zabudowy o przeznaczeniu:
 - a) widowiskowe obiekty kultury,
 - b) obiekty upowszechniania kultury,
 - c) pracownie artystyczne,
 - d) biura,
 - e) obiekty kongresowe i konferencyjne,
 - f) hotele,
 - g) usługi medyczne (w tym poradnie medyczne, pracownie medyczne),
 - h) uczelnie wyższe oraz obiekty naukowe i badawcze.

Załącznik nr 4
do uchwały nr LXXV/1940/23
Rady Miejskiej Wrocławia
z dnia 23 listopada 2023 r.

Rozstrzygnięcie o sposobie realizacji, zapisanych w planie, inwestycji z zakresu infrastruktury technicznej, które należą do zadań własnych gminy, oraz zasadach ich finansowania, zgodnie z przepisami o finansach publicznych

Inwestycje z zakresu infrastruktury technicznej, które należą do zadań własnych gminy będą finansowane z budżetu gminy, w tym ze środków pozyskiwanych z funduszy Unii Europejskiej, a także ze środków zewnętrznych.

Załącznik nr 5
do uchwały nr LXXV/1940/23
Rady Miejskiej Wrocławia
z dnia 23 listopada 2023 r.
Zalacznik5.gml

Dane przestrzenne, o których mowa w art. 67a ust. 3 i 5 ustawy z dnia 27 marca 2003 r. o planowaniu i zagospodarowaniu przestrzennym ujawnione zostaną po kliknięciu w ikonę