



DZIENNIK URZĘDOWY

WOJEWÓDZTWA DOLNOŚLĄSKIEGO

Wrocław, dnia 2 lutego 2023 r.

Poz. 727

UCHWAŁA NR LXIX/341/2023 RADY MIASTA I GMINY PROCHOWICE

z dnia 25 stycznia 2023 r.

w sprawie uchwalenia zmiany miejscowego planu zagospodarowania przestrzennego obszaru w obrębie 4 miasta Prochowice

Na podstawie art. 18 ust. 2 pkt 5 ustawy z dnia 8 marca 1990 r. o samorządzie gminnym (Dz. U. z 2023 r., poz. 40) oraz art. 20 ustawy z dnia 27 marca 2003 r. o planowaniu i zagospodarowaniu przestrzennym (Dz. U. z 2022 r. poz. 503, ze zm.), w związku z uchwałą nr XXXVIII/199/21 Rady Miasta i Gminy Prochowice z dnia 23 czerwca 2021 r. w sprawie przystąpienia do sporządzenia zmiany miejscowego planu zagospodarowania przestrzennego obszaru w obrębie 4 miasta Prochowice, po stwierdzeniu, że projekt planu nie narusza ustaleń Studium uwarunkowań i kierunków zagospodarowania przestrzennego miasta i gminy Prochowice przyjętego uchwałą nr XL/206/2021 z dnia 25 sierpnia 2021 r. przez Radę Miasta i Gminy Prochowice, uchwała się, co następuje:

Rozdział 1. Ustalenia ogólne

§ 1. 1. Uchwała się zmianę miejscowego planu zagospodarowania przestrzennego obszaru w obrębie 4 miasta Prochowice, zwaną dalej planem, w granicach określonych na rysunku planu.

2. Integralną częścią planu jest rysunek planu w skali 1:1000, stanowiący załącznik nr 1 do niniejszej uchwały.

3. Załącznikami do niniejszej uchwały są:

- 1) rozstrzygnięcie o sposobie rozpatrzenia uwag wniesionych do projektu planu, które stanowi załącznik nr 2;
- 2) rozstrzygnięcie w sprawie sposobu realizacji inwestycji z zakresu infrastruktury technicznej, które należą do zadań własnych gminy oraz zasadach ich finansowania, zgodnie z przepisami o finansach publicznych, które stanowi załącznik nr 3;
- 3) dane przestrzenne, o których mowa w art. 67a ust. 2 ustawy z dnia 27 marca 2003 r. o planowaniu i zagospodarowaniu przestrzennym, stanowiące załącznik nr 4.

4. W planie nie określa się:

- 1) zasad ochrony dziedzictwa kulturowego i zabytków, w tym krajobrazów kulturowych oraz dóbr kultury współczesnej ze względu na brak zabytków i dóbr kultury współczesnej oraz krajobrazów kulturowych;
- 2) wymagań wynikających z potrzeby kształtowania przestrzeni publicznych ze względu na brak takich przestrzeni;
- 3) granic i sposobów zagospodarowania terenów górniczych, obszarów szczególnego zagrożenia powodzią, obszarów osuwania się mas ziemnych oraz krajobrazów priorytetowych ze względu na brak takich terenów;

- 4) sposobu i terminu tymczasowego zagospodarowania, urządzania i użytkowania terenów, ze względu na brak potrzeby takiego zagospodarowania.

§ 2. Oznaczenia stosowane w uchwale oznaczają:

- 1) nieprzekraczalna linia zabudowy – maksymalna, nieprzekraczalna linia zabudowy ograniczająca teren, na którym dopuszcza się wznoszenie budynków; linia ta nie dotyczy części podziemnych obiektów budowlanych i urządzeń budowlanych, o ile ustalenia planu nie stanowią inaczej; elementy budynków tj. okapy, gzymsy, balkony, wiatrołapy, wykusze, loggie, zadaszenia nad wejściem, galerie, tarasy, schody zewnętrzne, pochylnie, rampy mogą przekroczyć tą linię o nie więcej niż 1,5 m;
- 2) przepisy odrębne – należy przez to rozumieć przepisy ustaw wraz z aktami wykonawczymi;
- 3) przeznaczenie terenu – kategorie form zagospodarowania lub użytkowania lub grupy tych kategorii, które są określone na danym terenie;
- 4) przeznaczenie podstawowe terenu – jest to część przeznaczenia terenu, która dominuje (przeważa) w danym terenie w sposób określony w ustaleniach planu;
- 5) przeznaczenie uzupełniające terenu – jest to część przeznaczenia terenu, która może występować łącznie z przeznaczeniem podstawowym w sposób określony w ustaleniach planu;
- 6) teren – część obszaru wyznaczona na rysunku planu liniami rozgraniczającymi i oznaczona symbolem;
- 7) infrastruktura techniczna – rozumie się przez to wszystkie sieci uzbrojenia technicznego oraz obiekty i urządzenia im towarzyszące;
- 8) urządzenia wytwarzające energię z odnawialnych źródeł energii o mocy zainstalowanej większej niż 500kW – należy przez to rozumieć, źródła wytwarzania energii elektrycznej z odnawialnych źródeł energii w instalacjach odnawialnego źródła energii - produkcja prądu z energii promieniowania słonecznego (fotowoltaika) wraz z niezbędną infrastrukturą i sieciami;
- 9) usługi – jest to działalność taka jak: gastronomia, handel (o powierzchni sprzedaży do 2000 m²), obsługa firm, obsługa ludności, rzemiosło oraz inna nie kwalifikująca się do mogącej potencjalnie znacząco oddziaływać na środowisko zgodnie z przepisami odrębnymi;
- 10) komunikacja wewnętrzna – należy przez to rozumieć elementy komunikacji nie będące drogami publicznymi i drogami wewnętrznymi, w szczególności: dojścia i dojazdy, miejsca parkingowe, place manewrowe, wraz z zielenią oraz niezbędną infrastrukturą.

Rozdział 2.

Ustalenia dla całego obszaru objętego planem

§ 3. 1. Następujące oznaczenia graficzne na rysunku planu są obowiązującymi ustaleniami planu:

- 1) granica obszaru objętego planem, tożsama z terenem na którym występuje GZWP nr 319 Prochowice – Środa Śląska;
- 2) linie rozgraniczające tereny o różnym przeznaczeniu lub różnych zasadach zagospodarowania;
- 3) nieprzekraczalna linia zabudowy;
- 4) symbole określające przeznaczenie terenu;
- 5) granica strefy ochronnej związana z ograniczeniami w zabudowie, zagospodarowaniu i użytkowaniu terenu oraz występowania znaczącego oddziaływania na środowisko, urządzeń wytwarzających energię z odnawialnych źródeł energii o mocy zainstalowanej większej niż 500kW.

2. Pozostałe oznaczenia graficzne mają charakter informacyjny.

§ 4. Ustala się następujące kategorie przeznaczenia terenów i odpowiadające im symbole:

- 1) teren rozmieszczenia urządzeń wytwarzających energię z odnawialnych źródeł energii o mocy zainstalowanej większej niż 500kW – E-F;
- 2) teren obiektów produkcyjnych, składów i magazynów – P;
- 3) teren infrastruktury technicznej - elektroenergetyka – E;

4) teren drogi wewnętrznej – KDW.

§ 5. Obowiązują następujące ustalenia dotyczące ochrony i kształtowania ładu przestrzennego oraz zasady kształtowania krajobrazu:

- 1) lokalizacja obiektów budowlanych na działce zgodnie z przepisami techniczno – budowlanymi oraz ustalonymi w planie liniami zabudowy;
- 2) dopuszcza się lokalizację inwestycji celu publicznego, o których mowa w przepisach odrębnych oraz zgodnie z ustaleniami Rozdziału 3.

§ 6. Obowiązują następujące ustalenia dotyczące ochrony środowiska, przyrody i krajobrazu:

- 1) ochrona Głównego Zbiornika Wód Podziemnych GZWP nr 319 Prochowice – Środa Śląska, zgodnie z przepisami odrębnymi;
- 2) dotrzymanie standardów ochrony środowiska, określonych w przepisach odrębnych;
- 3) przeznaczenie na zieleń powierzchni niezabudowanych i nieutwardzonych;
- 4) zakaz przekraczania dopuszczalnego poziomu hałasu, określonego przepisami odrębnymi.

§ 7. Obowiązują następujące ustalenia dotyczące szczegółowych zasad i warunków scalania i podziału nieruchomości:

- 1) powierzchnia działki:
 - a) dla terenu 1.P nie może być mniejsza niż 3000 m², z wyłączeniem infrastruktury technicznej dla której nie ustala się minimalnej powierzchni działki, ze względu na brak takiej potrzeby lub możliwości,
 - b) dla pozostałych terenów nie ustala się minimalnej powierzchni działki, ze względu na brak takiej potrzeby lub możliwości;
- 2) szerokość frontu działki:
 - a) dla terenu 1.P nie może być mniejsza niż 3,5 m, z wyłączeniem infrastruktury technicznej dla której nie ustala się minimalnej szerokości frontu działki, ze względu na brak takiej potrzeby lub możliwości,
 - b) dla pozostałych terenów nie ustala się minimalnej szerokości frontu działki, ze względu na brak takiej potrzeby lub możliwości;
- 3) kąt położenia granicy działki w stosunku do pasa drogi:
 - a) dla terenu 1.P nie może być mniejszy niż 60⁰, z wyłączeniem infrastruktury technicznej dla której nie ustala się kąta położenia granicy działki w stosunku do pasa drogi, ze względu na brak takiej potrzeby lub możliwości,
 - b) dla pozostałych terenów nie ustala się kąta położenia granicy działki w stosunku do pasa drogi, ze względu na brak takiej potrzeby lub możliwości.

§ 8. Obowiązują następujące ustalenia dotyczące zasad modernizacji, rozbudowy i budowy systemów komunikacji:

- 1) dopuszcza się etapowanie budowy projektowanych i rozbudowy istniejących dróg w zakresie realizacji poszczególnych odcinków dróg oraz modernizacji ich parametrów;
- 2) obsługa komunikacyjna poszczególnych terenów odbywać się będzie poprzez istniejący oraz projektowany układ dróg;
- 3) lokalizacja miejsc parkingowych na terenie, na którym usytuowany jest obiekt, jakiemu te miejsca towarzyszą;
- 4) ustala się:
 - a) dla terenu 1.E-F, 1.E ustala się minimum 1 miejsce parkingowe na 3 zatrudnionych,

- b) dla terenu 1.P ustala się minimum 1 miejsce parkingowe na 3 zatrudnionych, w przypadku realizacji usług ustala się: dla usług o powierzchni użytkowej nie przekraczającej 100 m² – minimum 1 miejsce parkingowe na każde rozpoczęte 50 m² powierzchni użytkowej, dla usług o powierzchni użytkowej powyżej 100 m² – minimum 1 miejsce parkingowe na każde rozpoczęte 80 m² powierzchni użytkowej;
- 5) lokalizacja miejsc parkingowych dla pojazdów zaopatrzonych w kartę parkingową zgodnie z przepisami odrębnymi.

§ 9. Obowiązują następujące ustalenia dotyczące modernizacji, rozbudowy i budowy systemów infrastruktury technicznej:

- 1) w zakresie zasad modernizacji, rozbudowy i budowy systemów dystrybucyjnej infrastruktury technicznej:
 - a) sieci uzbrojenia technicznego terenu należy lokalizować zgodnie z przepisami odrębnymi,
 - b) dopuszcza się etapowanie budowy projektowanych i rozbudowy istniejących systemów infrastruktury technicznej,
 - c) dopuszcza się przebudowę sieci uzbrojenia terenu, w tym kolidującej z planowanym zainwestowaniem,
 - d) dopuszcza się wydzielenie działek przeznaczonych pod infrastrukturę techniczną, działki muszą mieć zapewniony dostęp do drogi publicznej,
 - e) dopuszcza się możliwość realizacji infrastruktury technicznej, jako towarzyszącej inwestycjom na terenach własnych inwestorów,
 - f) parametry infrastruktury technicznej należy dostosować do wymagań przepisów odrębnych;
- 2) zaopatrzenie w wodę:
 - a) z dystrybucyjnej sieci wodociągowej lub zgodnie z przepisami odrębnymi,
 - b) dopuszcza się rozbudowę i przebudowę istniejących oraz budowę nowych dystrybucyjnych sieci wodociągowych;
- 3) odprowadzanie ścieków:
 - a) odprowadzenie ścieków do sieci kanalizacji sanitarnej lub zgodnie z przepisami odrębnymi,
 - b) dopuszcza się rozbudowę i przebudowę istniejących oraz budowę nowych sieci kanalizacji sanitarnej;
- 4) w zakresie odprowadzania wód opadowych i roztopowych obowiązują przepisy odrębne:
 - a) dopuszcza się rozbudowę i przebudowę istniejących oraz budowę nowych sieci kanalizacji deszczowej,
 - b) dopuszcza się retencjonowanie wód opadowych;
- 5) w zakresie melioracji obowiązują przepisy odrębne;
- 6) w zakresie zaopatrzenia w energię elektryczną:
 - a) dostawa energii elektrycznej z istniejących i projektowanych stacji transformatorowych, sieci dystrybucyjnych linii napowietrznych, napowietrzno-kablowych i kablowych, wysokiego, średniego i niskiego napięcia,
 - b) dopuszcza się modernizację i rozbudowę istniejących oraz budowę nowych dystrybucyjnych sieci elektroenergetycznych w formie linii napowietrznych i kablowych, linii wielonapięciowych, wysokiego, średniego i niskiego napięcia oraz budowę stacji transformatorowych,
 - c) dopuszcza się wykonanie stacji transformatorowych w zależności od sposobu zagospodarowania terenów jako wbudowane lub obiekty wolnostojące na wydzielonych działkach lub na terenie własnym inwestora, dopuszcza się usytuowanie budynku stacji transformatorowej na granicy działki;
- 7) ustala się zakaz lokalizacji elektrowni wiatrowych w tym wykorzystujących energię wiatru o mocy mikroinstalacji;
- 8) w zakresie zaopatrzenia w gaz:
 - a) dopuszcza się zaopatrzenie w gaz z dystrybucyjnej sieci gazowej,

- b) dopuszcza się rozbudowę i przebudowę istniejących oraz budowę nowych dystrybucyjnych sieci gazowych,
 - c) dopuszcza się indywidualne zbiorniki zaopatrzenia w gaz i związane z nimi instalacje,
 - d) dopuszcza się rozbudowę i przebudowę istniejącej sieci gazowej wysokiego ciśnienia;
- 9) w zakresie zaopatrzenia w ciepło:
- a) ustala się zaopatrzenie w ciepło w oparciu o zasilanie:
 - gazem,
 - energią elektryczną,
 - paliwami ciekłymi i stałymi,
 - b) obowiązuje stosowanie urządzeń o wysokiej sprawności spalania i niskim stopniu emisji zanieczyszczeń, zgodnie z przepisami odrębnymi i aktami prawa miejscowego;
- 10) w zakresie rozwoju systemu telekomunikacyjnego: ustala się rozbudowę i przebudowę istniejących oraz budowę nowych dystrybucyjnych sieci i przyłączy teletechnicznych, zgodnie z zapotrzebowaniem;
- 11) w zakresie gospodarki odpadami ustala się działania zgodnie z przepisami odrębnymi i aktami prawa miejscowego.

§ 10. Obowiązują następujące ustalenia dotyczące ograniczenia w użytkowaniu i zagospodarowaniu terenu:

- 1) dla gazociągu wysokiego ciśnienia DN150 obowiązuje strefa kontrolowana o szerokości 4 m (po 2 m od osi gazociągu), w której zgodnie z przepisami odrębnymi występują ograniczenia w zabudowie i zagospodarowaniu;
- 2) wzdłuż istniejących napowietrznych linii elektroenergetycznych WN – 110kV sieci dystrybucyjnej ustala się pasy technologiczne o szerokości 22 m (po 11 m po każdej ze stron od osi linii);
- 3) wzdłuż istniejących napowietrznych linii elektroenergetycznych SN sieci dystrybucyjnej ustala się pasy technologiczne o szerokości 14 m (po 7 m po każdej ze stron od osi linii);
- 4) wzdłuż istniejących napowietrznych linii elektroenergetycznych nN – 0,4kV sieci dystrybucyjnej ustala się pasy technologiczne o szerokości 7 m (po 3,5 m po każdej ze stron od osi linii);
- 5) wzdłuż istniejących linii kablowych SN i nN – 0,4kV sieci dystrybucyjnej ustala się pasy technologiczne o szerokości 0,5 m (po 0,25 m po każdej ze stron od osi linii);
- 6) w pasach technologicznych obowiązuje zakaz sadzenia roślinności wysokiej i o rozbudowanym systemie korzeniowym.

§ 11. 1. Ustala się granicę terenu rozmieszczenia urządzeń wytwarzających energię z odnawialnych źródeł energii o mocy zainstalowanej większej niż 500kW, w granicach linii rozgraniczających teren oznaczony na rysunku planu symbolem 1.E-F.

2. Ustala się maksymalną moc urządzeń wytwarzających energię z odnawialnych źródeł energii na terenie 1.E-F na 3MW.

3. Dla terenu, o którym mowa w ust. 1, ustala się strefę ochronną związaną z ograniczeniami w zabudowie, zagospodarowaniu i użytkowaniu terenu oraz występowania znaczącego oddziaływania na środowisko, urządzeń wytwarzających energię z odnawialnych źródeł energii o mocy zainstalowanej większej niż 500kW.

4. Dla strefy o której mowa w ust. 3, obowiązują ograniczenia w zabudowie, zagospodarowaniu i użytkowaniu terenu oraz występowaniu znaczącego oddziaływania na środowisko, urządzeń wytwarzających energię z odnawialnych źródeł energii o mocy zainstalowanej większej niż 500kW, zgodnie z przepisami odrębnymi.

Rozdział 3. Ustalenia dla terenu

§ 12. 1. Dla terenu oznaczonego na rysunku planu symbolem 1.E-F ustala się następujące przeznaczenie:

- 1) podstawowe: rozmieszczenie urządzeń wytwarzających energię z odnawialnych źródeł energii o mocy zainstalowanej większej niż 500kW;
- 2) uzupełniające:
 - a) komunikacja wewnętrzna,
 - b) infrastruktura techniczna,
 - c) zieleń,
 - d) grunty rolne, uprawy polowe.

2. Na terenie, o którym mowa w ust. 1, ustala się następujące zasady kształtowania ładu przestrzennego, zabudowy oraz wskaźniki zagospodarowania terenu:

- 1) ustala się nieprzekraczalną linię zabudowy w odległości 6 m od linii rozgraniczającej tereny i jak na rysunku planu;
- 2) ustala się maksymalną ilość kondygnacji nadziemnych: jedna;
- 3) ustala się maksymalną wysokość zabudowy: 12 m;
- 4) nie ustala się wymagań dotyczących kształtu dachu i rodzajów pokrycia dachu;
- 5) ustala się intensywności zabudowy: minimalną 0,001, maksymalną 1,0;
- 6) ustala się maksymalny wskaźnik powierzchni zabudowy do powierzchni działki: 99%;
- 7) ustala się minimalną powierzchnię biologicznie czynną na 0,01% powierzchni działki budowlanej.

§ 13. 1. Dla terenu oznaczonego na rysunku planu symbolem 1.P ustala się następujące przeznaczenie:

- 1) podstawowe: obiekty produkcyjne, składy i magazyny;
- 2) uzupełniające:
 - a) usługi,
 - b) komunikacja wewnętrzna,
 - c) infrastruktura techniczna,
 - d) zieleń.

2. Na terenie, o którym mowa w ust. 1, ustala się następujące zasady kształtowania ładu przestrzennego, zabudowy oraz wskaźniki zagospodarowania terenu:

- 1) ustala się nieprzekraczalną linię zabudowy w odległości 3 m, 6 m, 9 m od linii rozgraniczającej tereny i jak na rysunku planu;
- 2) ustala się maksymalną ilość kondygnacji nadziemnych: trzy;
- 3) ustala się maksymalną wysokość zabudowy:
 - a) dla obiektów produkcyjnych, składów i magazynów: 12 m,
 - b) dla usług: 15 m;
- 4) nie ustala się wymagań dotyczących kształtu dachu i rodzajów pokrycia dachu;
- 5) ustala się intensywności zabudowy:
 - a) dla obiektów produkcyjnych, składów i magazynów: minimalną 0,01, maksymalną 6,0,
 - b) dla usług: minimalną 0,01, maksymalną 3,5;
- 6) ustala się maksymalny wskaźnik powierzchni zabudowy do powierzchni działki: 70%;
- 7) ustala się minimalną powierzchnię biologicznie czynną na 5% powierzchni działki budowlanej;
- 8) dla budynków nie spełniających warunków określonych w niniejszym paragrafie, istniejących przed dniem wejścia w życie niniejszej uchwały dopuszcza się:

- a) remonty,
- b) przebudowę, rozbudowę i nadbudowę zgodnie z ustaleniami niniejszego paragrafu.

§ 14. 1. Dla terenu oznaczonego na rysunku planu symbolem 1.E ustala się następujące przeznaczenie:

- 1) podstawowe: infrastruktura techniczna - elektroenergetyka;
- 2) uzupełniające:
 - a) komunikacja wewnętrzna,
 - b) infrastruktura techniczna,
 - c) zieleń.

2. Na terenie, o którym mowa w ust. 1, ustala się następujące zasady kształtowania ładu przestrzennego, zabudowy oraz wskaźniki zagospodarowania terenu:

- 1) ustala się nieprzekraczalną linię zabudowy w odległości 6 m od linii rozgraniczającej tereny i jak na rysunku planu;
- 2) ustala się maksymalną ilość kondygnacji nadziemnych: dwie;
- 3) ustala się maksymalną wysokość zabudowy:
 - a) dla budynków: 12 m,
 - b) dla budowli: 15 m;
- 4) nie ustala się wymagań dotyczących kształtu dachu i rodzajów pokrycia dachu;
- 5) ustala się intensywności zabudowy: minimalną 0,01, maksymalną 2,0;
- 6) ustala się maksymalny wskaźnik powierzchni zabudowy do powierzchni działki: 80%;
- 7) ustala się minimalną powierzchnię biologicznie czynną na 0,001% powierzchni działki budowlanej;
- 8) dopuszcza się magazyn energii.

§ 15. 1. Dla terenu oznaczonego na rysunku planu symbolem 1.KDW ustala się następujące przeznaczenie:

- 1) podstawowe: droga wewnętrzna;
- 2) uzupełniające: infrastruktura techniczna.

2. Na terenie, o którym mowa w ust. 1, ustala się następujące zasady kształtowania ładu przestrzennego, zabudowy oraz zagospodarowania terenu:

- 1) szerokość w liniach rozgraniczających od 3 m do 4 m i jak na rysunku planu;
- 2) dopuszcza się jezdnię, chodnik, oświetlenie, ścieżkę rowerową, zieleń;
- 3) obowiązują zasady modernizacji, rozbudowy i budowy systemów komunikacji określone w § 8 pkt 1.

Rozdział 4. Ustalenia końcowe

§ 16. Na podstawie art. 36 ust. 4 ustawy z dnia 27 marca 2003 r. o planowaniu i zagospodarowaniu przestrzennym ustala się następującą wielkość stawki procentowej w wysokości 15%.

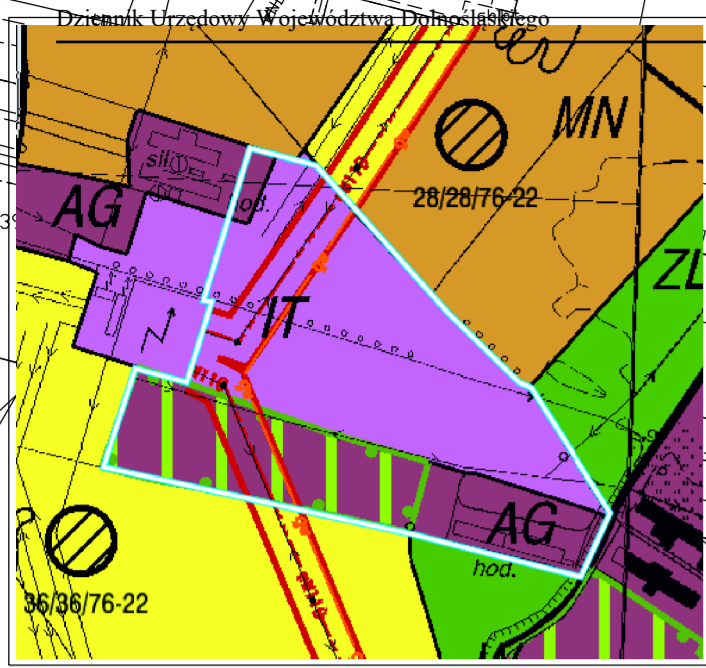
§ 17. Wykonanie niniejszej uchwały powierza się Burmistrzowi Miasta i Gminy Prochowice.

§ 18. Uchwała wchodzi w życie po upływie 14 dni od daty ogłoszenia w Dzienniku Urzędowym Województwa Dolnośląskiego.

Przewodnicząca Rady Miasta i Gminy Prochowice:
Maria Maćkowiak

ZMIANA MIEJSCOWEGO PLANU ZAGOSPODAROWANIA PRZESTRZENNEGO OBSZARU W OBRĘBIE 4 MIASTA PROCHOWICE

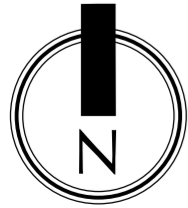
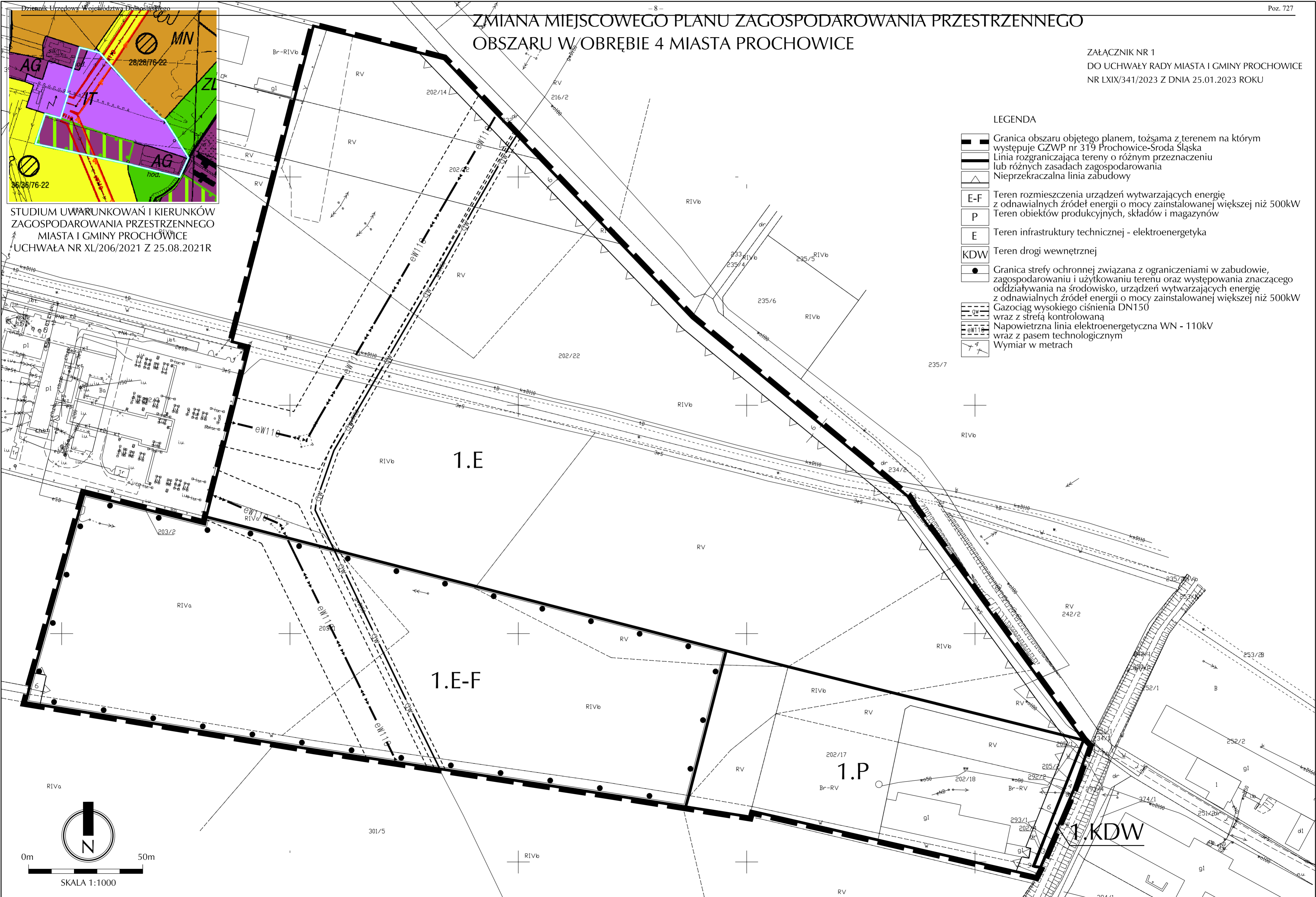
ZAŁĄCZNIK NR 1
DO UCHWAŁY RADY MIASTA I GMINY PROCHOWICE
NR LXIX/341/2023 Z DNIA 25.01.2023 ROKU



STUDIUM UWARUNKOWAŃ I KIERUNKÓW
ZAGOSPODAROWANIA PRZESTRZENNEGO
MIASTA I GMINY PROCHOWICE
UCHWAŁA NR XL/206/2021 Z 25.08.2021R

LEGENDA

- Granica obszaru objętego planem, tożsama z terenem na którym występuje GZWP nr 319 Prochowice-Sroda Śląska
- Linia rozgraniczająca tereny o różnym przeznaczeniu lub różnych zasadach zagospodarowania
- Nieprzekraczalna linia zabudowy
- E-F Teren rozmieszczenia urządzeń wytwarzających energię z odnawialnych źródeł energii o mocy zainstalowanej większej niż 500kW
- P Teren obiektów produkcyjnych, składów i magazynów
- E Teren infrastruktury technicznej - elektroenergetyka
- KDW Teren drogi wewnętrznej
- Granica strefy ochronnej związana z ograniczeniami w zabudowie, zagospodarowaniu i użytkowaniu terenu oraz występowania znaczącego oddziaływania na środowisko, urządzeń wytwarzających energię z odnawialnych źródeł energii o mocy zainstalowanej większej niż 500kW
- Gw Gazociąg wysokiego ciśnienia DN150 wraz z strefą kontrolowaną
- eW110 Napowietrzna linia elektroenergetyczna WN - 110kV wraz z pasem technologicznym
- Wymiar w metrach



0m 50m

SKALA 1:1000

Załącznik nr 2
do uchwały nr LXIX/341/2023
Rady Miasta i Gminy Prochowice
z dnia 25 stycznia 2023 roku

Rozstrzygnięcie o sposobie rozpatrzenia uwag do projektu planu

W nawiązaniu do art. 20 ust. 1 ustawy z dnia 27 marca 2003r. o planowaniu i zagospodarowaniu przestrzennym (Dz. U. z 2022r. poz. 503, ze zm.) Rada Miasta i Gminy Prochowice stwierdza, co następuje:

W trakcie wyłożenia projektu zmiany miejscowego planu zagospodarowania przestrzennego obszaru w obrębie 4 miasta Prochowice, do publicznego wglądu (w okresie od 26.10.2022r. do 18.11.2022r.) oraz w terminie wyznaczonym na składanie uwag, ustalonym na dzień 5.12.2022r., nie złożono żadnej uwagi do wyłożonego do publicznego wglądu projektu planu.

W związku z powyższym nie rozstrzyga się o sposobie rozpatrzenia nieuwzględnionych uwag do projektu zmiany miejscowego planu zagospodarowania przestrzennego obszaru w obrębie 4 miasta Prochowice, ze względu na brak takich uwag.

Przewodnicząca Rady
Miasta i Gminy Prochowice

Maria Maćkowiak

Załącznik nr 3
do uchwały nr LXIX/341/2023
Rady Miasta i Gminy Prochowice
z dnia 25 stycznia 2023 roku

Rozstrzygnięcie o sposobie realizacji zapisanych w planie inwestycji z zakresu infrastruktury technicznej, które należą do zadań własnych gminy oraz zasadach ich finansowania, zgodnie z przepisami o finansach publicznych

W nawiązaniu do art. 20 ust. 1 ustawy z dnia 27 marca 2003r. o planowaniu i zagospodarowaniu przestrzennym (Dz. U. z 2022r. poz. 503, ze zm.) Rada Miasta i Gminy Prochowice, stwierdza, co następuje:

Inwestycje z zakresu infrastruktury technicznej, które należą do zadań własnych gminy będą finansowane z budżetu gminy, w tym ze środków pozyskiwanych z funduszy Unii Europejskiej, a także ze środków zewnętrznych.

Przewodnicząca Rady
Miasta i Gminy Prochowice

Maria Maćkowiak

Załącznik Nr 4 do uchwały Nr LXIX/341/2023

Rady Miasta i Gminy Prochowice

z dnia 25 stycznia 2023 r.

Zalacznik4.gml

Dane przestrzenne, o których mowa w art. 67a z dnia 27 marca 2003 r. o planowaniu i zagospodarowaniu przestrzennym (Dz.U. z 2022 r. poz. 503, ze zm.) ujawnione zostaną po kliknięciu w ikonę