



DZIENNIK URZĘDOWY

WOJEWÓDZTWA DOLNOŚLĄSKIEGO

Wrocław, dnia 1 lutego 2022 r.

Poz. 544

UCHWAŁA NR XLII/846/22 SEJMIKU WOJEWÓDZTWA DOLNOŚLĄSKIEGO

z dnia 27 stycznia 2022 r.

w sprawie pozbawienia odcinka drogi wojewódzkiej nr 357 w granicach powiatu bolesławieckiego kategorii dróg wojewódzkich

Na podstawie art. 18 pkt 20 ustawy z dnia 5 czerwca 1998 r. o samorządzie województwa (Dz.U. z 2020 r. poz. 1668 i poz. 1834) oraz art. 10 ust. 5a ustawy z dnia 21 marca 1985 r. o drogach publicznych (Dz. U. z 2021 r. poz. 1376 i 1595 oraz z 2022 r. poz. 32) uchwała się, co następuje:

§ 1. Pozbawia się kategorii dróg wojewódzkich odcinek drogi wojewódzkiej nr 357: Nowa Wieś (droga gminna nr 103852D) - Osiecznica (droga wojewódzka nr 350), przebiegający na obszarze powiatu bolesławieckiego w granicach gminy Nowogrodzic i gminy Osiecznica, o długości 9 359 m, określony na mapie poglądowej - załącznik nr 1, stanowiący integralną część uchwały.

§ 2. Odcinek drogi wskazany w § 1 zostaje zaliczony do kategorii drogi powiatowej.

§ 3. Uzasadnienie pozbawienia kategorii drogi, o której mowa w § 1 zawiera załącznik nr 2 do niniejszej uchwały, stanowiący jej integralną część.

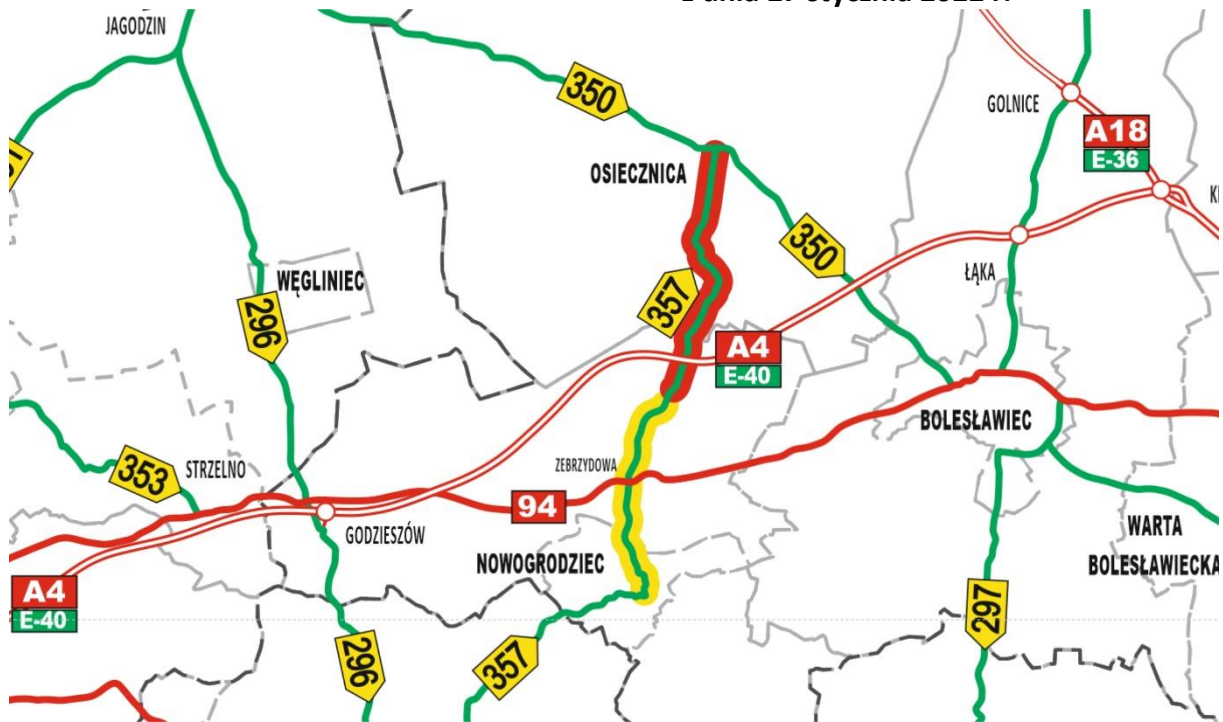
§ 4. Bilans przekazywania dróg w trybie 10 ust. 5a ustawy z dnia 21 marca 1985 r. o drogach publicznych w latach 2015-2022 określający długości dróg otrzymanych i przekazanych przez Województwo Dolnośląskie zawiera załącznik nr 3 do uchwały, stanowiący jej integralną część.

§ 5. Wykonanie niniejszej uchwały powierza się Zarządowi Województwa Dolnośląskiego.



§ 6. Uchwała wchodzi w życie po upływie 14 dni od dnia ogłoszenia w Dzienniku Urzędowym Województwa Dolnośląskiego, z mocą obowiązywania od dnia 1 marca 2022 r.

Przewodniczący Sejmiku Województwa Dolnośląskiego:
Andrzej Jaroch

**Załącznik Nr 1 do uchwały nr
XLII/846/22
Sejmiku Województwa Dolnośląskiego
z dnia 27 stycznia 2022 r.**



(źródło: materiały własne DSDiK we Wrocławiu)

-  odcinek drogi wojewódzkiej nr 357, o której mowa w § 1 uchwały
-  odcinek drogi wojewódzkiej nr 357, przekazywany w trybie art. 10 ust. 1 - 3 uodp

Załącznik nr 2 do uchwały nr XLII/846/22
Sejmiku Województwa Dolnośląskiego
z dnia 27 stycznia 2022 r.

UZASADNIENIE

Pozbawienia kategorii dróg wojewódzkich odcinka drogi wojewódzkiej nr 357 w granicach powiatu bolesławieckiego, o długości 9 359 m

Uchwała pozbawia kategorii dróg wojewódzkich odcinek drogi wojewódzkiej nr 357 w granicach powiatu bolesławieckiego od Nowej Wsi (droga gminna nr 103852D) do Osiecznicy (droga wojewódzka nr 350), o długości 9 359 m, a tym samym zalicza go - z mocy prawa, do kategorii drogi powiatowej, w zarządzie Zarządu Powiatu Bolesławieckiego.

Zgodnie z art. 10 ust. 5a ustawy z dnia 21 marca 1985 r. o drogach publicznych (dalej: uodp), sejmik województwa ma możliwość, w drodze uchwały, pozbawienia kategorii drogi wojewódzkiej odcinka drogi wojewódzkiej o proporcjonalnej długości do odcinka drogi krajowej, który z mocy prawa - w myśl art. 10 ust. 5 uodp, został pozbawiony dotychczasowej kategorii i zaliczony do kategorii dróg wojewódzkich. Wtedy ten odcinek drogi wojewódzkiej zaliczony zostaje do kategorii dróg powiatowych.

W sprawie zastosowanie mają przepisy art. 10 ust. 5, 5a i 5b, w związku z art. 6 ust. 1 uodp oraz art. 2 ust. 1 i 2 ustawy z dnia 13 września 2013 r. o zmianie ustawy o drogach publicznych (dalej: ustawa zmieniająca), które umożliwiają zastosowanie tzw. "kaskadowego" mechanizmu przekazywania dróg, gdy:

1. samorząd województwa otrzymał drogi lub odcinki dróg, które zostały zaliczone do kategorii dróg wojewódzkich na podstawie:

a. uchwały rady gminy podjętej w myśl art. 2 ust. 1 ustawy zmieniającej lub,

b. art. 10 ust. 5 uodp, czyli odcinki dróg krajowych zastąpione nowo wybudowanymi odcinkami z chwilą oddania ich do użytkowania;

2. drogi lub odcinki dróg nie spełniają wymogów określonych w definicji drogi wojewódzkiej (art. 6 ust. 1 uodp),

3. drogi lub odcinki dróg wojewódzkich przeznaczone do pozbawienia tej kategorii "kaskadowo" są o proporcjonalnej długości do dróg i odcinków dróg otrzymanych przez samorząd województwa i zaliczonych do kategorii dróg wojewódzkich,

4. zarząd województwa poinformował właściwy zarząd powiatu o zamiarze podjęcia uchwały o „kaskadowym” przekazaniu drogi, co najmniej na 30 dni przed jej podjęciem (art. 10 ust. 5b uodp).

Jednocześnie nie mogą być spełnione przesłanki wynikające z pkt. 1a i 1b jw., ponieważ uniemożliwiłoby to przekazanie tzw. „kaskadowe” po otrzymaniu drogi krajowej w trybie art. 10 ust. 5 uodp. Wszystkie przesłanki jw. (w tym przesłanki z pkt 1 osobno dla dróg otrzymanych w roku 2015 - pkt 1a i osobno dla pozostałych otrzymanych dróg w latach kolejnych - pkt 1b) zostały spełnione.

Województwo Dolnośląskie otrzymało więcej kilometrów dróg niż przekazało w ramach tzw. „kaskadowego” przekazywania dróg oraz „normalnej” procedury zmiany kategorii drogi, czym wypełnia ustawowy wymóg w zakresie proporcjonalności. Szczegółowe długości dróg i odcinków dróg

oraz bilans otrzymanych oraz przekazanych w ramach tzw. „kaskadowego” przekazywania dróg i przekazanych w ramach „normalnej” procedury zmiany kategorii dróg przedstawia załącznik nr 3 do uchwały.

Proponowany w ramach proporcjonalnego pozbawienia dotychczasowej kategorii odcinek drogi wojewódzkiej nr 357, pomiędzy Nową Wsią a Osiecznicą, wraz z pozostałym odcinkiem pomiędzy Nowogrodzkiem a Nową Wsią:

- nie łączy ze sobą miast i nie ma znaczenia dla województwa (art. 6 ust. 1 uodp),
- nie pełni istotnej funkcji komunikacyjnej w podstawowym układzie drogowym województwa (ze szczególnym uwzględnieniem przejścia z dniem 1 stycznia 2022 r. odcinka od Nowogrodzka do Nowej Wsi w trybie zwykłym przez Burmistrza Nowogrodzka oraz Zarząd Powiatu Bolesławieckiego).

Ponadto, w „Planie rozwoju sieci drogowej województwa dolnośląskiego do roku 2020 w zakresie dróg wojewódzkich”, zatwierdzonym uchwałą nr 1324/V/15 Zarządu Województwa Dolnośląskiego z dnia 20 października 2015 r., odcinek drogi wojewódzkiej nr 357 od Zebrzydowej (droga krajowa nr 94) do Osiecznicy (droga wojewódzka nr 350), został sklasyfikowany jako marginalny.

Efektem powyższego jest również już podjęta przez:

- Radę Miejską w Nowogrodzcu uchwałą nr XL/269/21 z dnia 29 września 2021 r. (Dz. Urz. Woj. Doln. z dnia 8 października 2021 r. poz. 4559) w sprawie zaliczenia dotychczasowej drogi wojewódzkiej (nr 357) do kategorii drogi gminnej w Nowogrodzcu na odcinku od skrzyżowania ul. Krótkiej z ul. Ogrodową do skrzyżowania ul. Cichej z ul. Strzelecką - przedmiotowy odcinek drogi z dniem 1 stycznia 2022 r. z mocy prawa uzyska status drogi gminnej w zarządzie Burmistrza Nowogrodzka;
- Radę Powiatu Bolesławieckiego uchwałą nr XXXIX/227/2021 z dnia 30 września 2021 r. (Dz. Urz. Woj. Doln. z dnia 8 października 2021 r. poz. 4567) w sprawie zaliczenia do kategorii dróg powiatowych odcinka drogi wojewódzkiej nr 357 przebiegającej na terenie miasta i gminy Nowogrodzic w powiecie bolesławieckim, na odcinku od skrzyżowania ul. Cichej i ul. Strzeleckiej w Nowogrodzcu do Nowej Wsi (droga gminna nr 103852D) - przedmiotowy odcinek drogi z dniem 1 stycznia 2022 r. z mocy prawa uzyska status drogi powiatowej w zarządzie Zarządu Powiatu Bolesławieckiego;
- Sejmik Województwa Dolnośląskiego uchwałą nr X/277/19 z dnia 12 września 2019 r. (Dz. Urz. Woj. Doln. z dnia 20 września 2019 r. poz. 5500) w sprawie pozbawienia dróg i odcinków dróg kategorii dróg wojewódzkich, w tym odcinka drogi wojewódzkiej nr 357 od skrzyżowania ul. Krótkiej i ul. Ogrodowej w Nowogrodzcu do Nowej Wsi (droga gminna nr 103852D) – która z dniem 1 stycznia 2022 r. z mocy prawa uzyska odpowiednio status drogi gminnej w zarządzie Burmistrza Nowogrodzka oraz drogi powiatowej w zarządzie Zarządu Powiatu Bolesławieckiego;

oraz już podjęta przez:

- Radę Powiatu Bolesławieckiego uchwałą nr XXXIX/224/2021 z dnia 30 września 2021 r. (Dz. Urz. Woj. Doln. z dnia 8 października 2021 r. poz. 4564), w sprawie pozbawienia drogi powiatowej nr 2274D dotychczasowej kategorii przebiegającej na terenie miasta i gminy Nowogrodzic w powiecie bolesławieckim,

- Radę Miejską w Nowogrodźcu uchwała nr XL/267/21 z dnia 29 września 2021 r. (Dz. Urz. Woj. Doln. z dnia 8 października 2021 r. poz. 4557), w sprawie pozbawienia dotychczasowej kategorii drogi gminnej nr 103885D przebiegającej na terenie miasta Nowogrodzic,
- Sejmik Województwa Dolnośląskiego uchwały nr X/278/19 z dnia 12 września 2019 r. (Dz. Urz. Woj. Doln. z dnia 20 września 2019 r. poz. 5501), w sprawie zaliczenia dróg i odcinków dróg do kategorii dróg wojewódzkich,
- Sejmik Województwa Dolnośląskiego uchwały nr XXXVII/750/21 z dnia 30 września 2021 r. (Dz. Urz. Woj. Doln. z dnia 11 października 2021 r. poz. 4603), w sprawie zaliczenia odcinków dróg kategorii dróg wojewódzkich,

w ramach których droga gminna nr 103885D– ul. Ogrodowa w Nowogrodźcu od skrzyżowania ul. Krótkiej i ul. Henryka Sienkiewicza do skrzyżowania z ul. 1 Maja oraz droga powiatowa nr 2274D na odcinku od skrzyżowania ul. 1 Maja i ul. Ogrodowej w Nowogrodźcu do drogi krajowej nr 94 koło miejscowości Brzeźnik, stała się z dniem 1 stycznia 2022 r. drogą kategorii dróg wojewódzkich w ciągu nowego przebiegu drogi wojewódzkiej nr 357.

Minister Infrastruktury (pismo nr DDP-5.4510.40.2019 z dnia 24 sierpnia 2019 r.) oraz Minister Obrony Narodowej (pismo nr P5/2181 z dnia 15 sierpnia 2019 r.), poprzez swoje uzgodnienia także wyraźnie potwierdzili, że odcinek drogi wojewódzkiej nr 357 od Nowogrodźca do Osiecznicy nie stanowi drogi wojewódzkiej – w myśl art. 6 ust. 1 uodp Wynika to z zasad kształtowania sieci drogowej, na którą powołuje się Minister Infrastruktury w ramach swojego uzgodnienia.

Mając na uwadze powyższe, procedura przekazania przedmiotowej drogi wojewódzkiej nr 357 w granicach powiatu głogowskiego - spełnia wymogi art. 10 ust. 5a uodp, a Zarząd Województwa Dolnośląskiego zgodnie z art. 10 ust. 5b uodp poinformował Zarząd Powiatu Bolesławieckiego o zamiarze podjęcia przedmiotowej uchwały (co najmniej na 30 dni przed jej podjęciem) - pismem nr DT-D-II.8011.25.2020 z dnia 28 grudnia 2020 r. (z potwierdzeniem otrzymania przez Powiat Bolesławiecki zawiadomienia poprzez platformę e-puap w dniu 30.12.2020 r.).

Mając na uwadze wypełnienie wszystkich ustawowych wymogów określonych w ustawie o drogach publicznych w zakresie tzw. „kaskadowego” mechanizmu przekazywania dróg, podjęcie uchwały w proponowanym brzmieniu jest uzasadnione.

**Załącznik Nr 3 do uchwały nr XLII/846/22
Sejmiku Województwa Dolnośląskiego
z dnia 27 stycznia 2022 r.**

BILANS przekazywania dróg w latach 2015 - styczeń 2022

(stan z uwzględnieniem otrzymanego odcinka DK 3 (S3: Lubin Płd - Głogów Płd) oraz kaskadowego przekazania odcinków:
dawnej DW 330, DW 331, DW 357, d. DW 380)
długości dróg otrzymanych i przekazanych "kaskadowo"

Kaskady łącznie 2015 - luty 2021								
Lp.	odcinek drogi (organ przekazujący)	długość drogi/odcinka drogi [m]	otrzymane przez WD*	przekazane kaskadowo [m]	przekazane zgodnie z art.10 ust. 2 i 3 uodp [m]	łącznie drogi przekazane	zachowane jako droga wojewódzka [m]	BILANS [m]
			219 986	144 819	12 556	157 375	161 031	62 611
			A	B	C	D=B+C	E	F=A-D
2015								
Lp.	odcinek drogi (organ przekazujący)	długość drogi/odcinka drogi [m]	otrzymane przez WD*	przekazane kaskadowo [m]	przekazane zgodnie z art.10 ust. 2 i 3 uodp [m]	łącznie drogi przekazane	zachowane jako droga wojewódzka [m]	BILANS [m]
			67 256	46 399	0	46 399	20 857	20 857
* WD - Województwo Dolnośląskie								
1	DK35 Tyniec Mały (Gmina Kobierzycze)	3 811	3 811	3 811	0	3 811	0	0
2	DK8 Bielany - Magnice (Gmina Kobierzycze)	6 703	6 703	6 703	0	6 703	0	0
3	DW 384 Uciechów (Gmina Dzierżoniów)	3 351	3 351	3 351	0	3 351	0	0
4	DK 8 Oleśnica (Miasto Oleśnica)	3 397	3 397	3 397	0	3 397	0	0
5	DK 8 Gaszowice, Stradomia, Wierzchnia, Wielowieś (Gmina Syców)	8 982	8 982	8 982	0	8 982	0	0
6	DW 384 Sienawka (Gmina Łagiewniki)	1 923	1 923	1 923	0	1 923	0	0
7	DW 340 Dobroszyce ul. Trzebnicka, ul. Oleśnicka (Gmina Dobroszyce)	1 844	1 844	1 844	0	1 844	0	0
8	DK 94 Bolesławiec ul. Zgorzelecka (Miasto Bolesławiec)	620	620	620	0	620	0	0
9	DK 8 i DK 25 Smardzów, Dąbrowa, Cieśle, Spalice, Poniatowice, Ligota Polska	13 075	13 075	13 075	0	13 075	0	0
10	DK 3 Rzeszotary (Gmina Miłkowice)	2 693	2 693	2 693	0	2 693	0	0
11	DW368 (dawna DK8) Wrocław - Oleśnica (Gmina Oleśnica/Gmina Długoleka)	19 448	19 448	0	0	0	19 448	19 448
12	DW373 (DK25) Spalice (Gmina Oleśnica)	1 409	1 409	0	0	0	1 409	1 409
2017 - grudzień 2021								
Lp.	odcinek drogi (organ przekazujący)	długość drogi/odcinka drogi [m]	otrzymane przez WD*	przekazane kaskadowo [m]	przekazane zgodnie z art.10 ust. 2 i 3 uodp [m]	łącznie drogi przekazane	zachowane jako droga wojewódzka [m]	BILANS [m]
			152 730	98 420	12 556	110 976	140 174	41 754
			A	B	C	D=B+C	E	F=A-D
* WD - Województwo Dolnośląskie								
1	DK 3 gr. woj. - Polkowice - Lubin - Legnica/A4 (bez Dobromila) - (GDDKIA)	60 412	60 412	0	0	0	60 412	60 412
2	DK 3 Dobromil (GDDKIA)	560	560	560	0	560	560	0
3	DK5 Wrocław - gr. woj. (GDDKIA)	36 920	36 920	0	0	0	36 920	36 920
4	DK5 Garbce (GDDKIA)	2 329	2 329	2 329	0	2 329	0	0
5	DK5 Przywście (GDDKIA)	3 433	3 433	3 433	0	3 433	3 433	0
6	DK 5 Węzeł Trzebnica - Nowy Dwór (GDDKIA)	3 006	3 006	0	3 006	3 006	0	0
7	DK 33 Obwodnica Kłodzka (GDDKIA)	7 905	7 905	0	7 905	7 905	0	0
8	DK 46 Obwodnica Kłodzka (GDDKIA)	1 645	1 645	0	1 645	1 645	0	0
9	dawna DW 298	4 166	0	4 166	0	4 166	0	-4 166
10	dawna DW 104	4 484	0	4 484	0	4 484	0	-4 484
11	odcinek DW 324	250	0	250	0	250	0	-250
12	odcinek DW 342	16 883	0	16 883	0	16 883	0	-16 883
13	DW 370	4 256	0	4 256	0	4 256	0	-4 256
14	DW 440	1 246	0	1 246	0	1 246	0	-1 246
15	DW 446	119	0	119	0	119	0	-119
16	DK 3 (km 434+022 - 437+148)	3 126	3 126	0	0	0	3 126	3 126
17	DK3 (434+022-434+895)	873	873	0	0	0	873	873
18	DK5 (412+130-414+630)	2 500	2 500	0	0	0	2 500	2 500
19	DW 380 Ludwikowice Kl. -gr.gminy	9 670	0	9 670	0	9 670	0	-9 670
20	odcinek DW 363 Złotoryja	719	0	719	0	719	0	-719
21	odcinek DW 363 Jawor - Jenków	14 790	0	14 790	0	14 790	0	-14 790
22	dawna DK 3 odc. w.Głogów Płd - w.Polkowice Płn	4 244,00	4 244	0	0	0	4 244	4 244
23	dawna DK 3 odc. w.Polkowice Płn - skrzyż. z DW 331	5 117	5 117	0	0	0	5 117	5 117
24	dawna DK 3 odc. skrzyż. z DW 331 - w.Polkowice Płn	8 229,00	8 229	0	0	0	8 229	8 229
25	dawna DK 3 odc. w.Lubin Płn - skrzyż. z DW 323	1 235	1 235	0	0	0	1 235	1 235
26	dawna DK 3 odc. skrzyż. z DW 323 - skrzyż. z DK 36 (Ścinawska)	5 405	5 405	0	0	0	5 405	5 405
27	dawna DK 3 odc. skrzyż. z DK 36 (Ścinawska) - skrzyż. z DK 36 (kier. Wrocław)	729	729	0	0	0	729	729
28	dawna DK 3 odc. skrzyż. z DK 36 (Ścinawska) - w. Lubin Płd.	5 062	5 062	0	0	0	5 062	5 062
29	odcinek DW 330 pow.głogowski (Borek - rz. Odra)	15 666	0	15 666	0	15 666	0	-15 666
30	odcinek DW 357 pow.bolesławiecki (Nowa Wieś (DG nr 103852D) - Osiecznica (DW nr 350))	9 359	0	9 359	0	9 359	0	-9 359
32	odcinek DW 331 (gr. pow. DPL/DLU - Rynarce (DW 323))	996	0	996	0	996	0	-996
33	dawna DW 380	9 494	0	9 494	0	9 494	0	-9 494