



DZIENNIK URZĘDOWY

WOJEWÓDZTWA DOLNOŚLĄSKIEGO

Wrocław, dnia 8 stycznia 2020 r.

Poz. 170

UCHWAŁA NR XIX/124/2019 RADY MIASTA LUBAŃ

z dnia 20 grudnia 2019 r.

w sprawie zmiany uchwały nr XLIX/397/2002 Rady Miasta Lubań z dnia 24 września 2002 r. w sprawie zaliczenia dróg do kategorii dróg gminnych na terenie miasta Lubania

Na podstawie art. 18 ust. 2 pkt 15 ustawy z dnia 8 marca 1990 r. o samorządzie gminnym (tj. Dz. U. z 2019 r. poz. 506 z późn. zm.) oraz art. 7 ust. 2 i 3 ustawy z dnia 21 marca 1985 r. o drogach publicznych (tj. Dz. U. z 2018r. poz. 2068 z późn. zm.) na wniosek Burmistrza Miasta Lubań, zaopiniowany przez Starostę Powiatu Lubańskiego - organu zarządzającego ruchem na drogach gminnych, Rada Miasta Lubań uchwala, co następuje:

§ 1. W Załączniku nr 1 do uchwały nr XLIX/397/2002 Rady Miasta Lubań z dnia 24 września 2002r. określającym tabelaryczny wykaz dróg (ulic) gminnych na terenie Miasta Lubań, dla których zarządcą jest Burmistrz Miasta Lubań wprowadza się następujące zmiany:

- 1) usuwa się pozycję lp. 63. w tabeli w ten sposób, że likwiduje się drogę gminną nr 109002 D – ul. Żymierskiego o długości 150 m, przebiegającą od skrzyżowania z ul. Bracką do skrzyżowania z ul. Lwówecką i Placem Szarych Szeregów. Odcinek dotychczasowej części ul. Żymierskiego pomiędzy drogą gminną nr 108995 D – ul. Bracką a drogą gminną nr 109005 D – ul. Grunwaldzką o długości 100 m, zostaje włączony do drogi gminnej nr 108995 D – ul. Brackiej zgodnie z załącznikiem nr 1 do niniejszej uchwały, natomiast odcinek dotychczasowej części ul. Żymierskiego pomiędzy skrzyżowaniem z ul. Lwówecką i Placem Szarych Szeregów a drogą gminną nr 109005 D – ul. Grunwaldzką o długości 50 m zostaje włączony do drogi gminnej nr 109005 D – ul. Grunwaldzkiej zgodnie z załącznikiem nr 2 do niniejszej uchwały.
- 2) zmienia się pozycję Lp. 55. tabeli w ten sposób, że:
 - a) w części opisującej przebieg drogi – ulicy do istniejącej treści: ”od skrzyżowania ulic Lwówecka – Dąbrowskiego – Plac 3 Maja do skrzyżowania z ul. Rynek” dopisuje się poniższą treść: „oraz do skrzyżowania z ul. Grunwaldzką”;
 - b) w części określającej długość w mb, liczbę „240” zastępuje się liczbą „340”
- 3) zmienia się pozycję Lp. 66. Tabeli w ten sposób, że:
 - a) w części opisującej przebieg drogi – ulicy dotychczasową treść: „od skrzyżowania z ul. Żymierskiego do skrzyżowania ulic Tkacka – Szkolna” zastępuje się: „od skrzyżowania z ul. Lwówecką do skrzyżowania ulic Tkacka – Szkolna”;
 - b) w części określającej długość w mb, liczbę „130” zastępuje się liczbą „180”.

4) zmienia się pozycję lp. 69. tabeli w ten sposób, że:

a) w części określającej nazwę drogi gminnej – ulicy do istniejącego wyrazu „Graniczna” dopisuje się wyrażenie „i Księdza Infulata Adalberta Antera”.

b) w części opisującej przebieg drogi – ulicy dotychczasową treść: „droga bez przejazdu od skrzyżowania z ul. Lwówecką w kierunku ul. Szymanowskiego (teren kościelny) i dalej od terenu kościelnego do ul. Wrocławskiej” zastępuje się: „ul. Graniczna przebiega od skrzyżowania z ul. Lwówecką do skrzyżowania z ul. Piramowicza, natomiast ul. Księdza Infulata Adalberta Antera przebiega od skrzyżowania z ul. Piramowicza do skrzyżowania z ul. Wrocławską”.

§ 2. Przebieg odcinka drogi (dotychczasowa część ul. Żymierskiego), włączony do drogi gminnej nr 108995 D – ul. Brackiej o którym mowa w § 1 ust 2 pkt a) i b), określa załącznik graficzny nr 1 do uchwały.

§ 3. Przebieg odcinka drogi (dotychczasowa część ul. Żymierskiego), włączony do drogi gminnej nr 109005 D – ul. Grunwaldzkiej o którym mowa w § 1 ust 3 pkt. a) i b), określa załącznik graficzny nr 2 do uchwały.

§ 4. Aktualny przebieg drogi gminnej nr 108995 D – ul. Brackiej po włączeniu do niej odcinka dotychczasowej części ul. Żymierskiego, określa załącznik graficzny nr 3 do uchwały.

§ 5. Aktualny przebieg drogi gminnej nr 109005 D – ul. Grunwaldzkiej po włączeniu do niej odcinka dotychczasowej części ul. Żymierskiego, określa załącznik graficzny nr 4 do uchwały.

§ 6. przebieg odcinka drogi gminnej nr 109008 D – ul. Księdza Infulata Adalberta Antera wydzielony z drogi gminnej nr 109008 D – ul. Granicznej, określa załącznik graficzny nr 5 do uchwały.

§ 7. Aktualny przebieg drogi gminnej nr 109008 D – (ul. Granicznej i ul. Księdza Infulata Adalberta Antera), określa załącznik graficzny nr 6 do uchwały.

§ 8. Pozostałe postanowienia uchwały, o której mowa w § 1, pozostają bez zmian.

§ 9. Wykonanie uchwały powierza się Burmistrzowi Miasta Lubań.

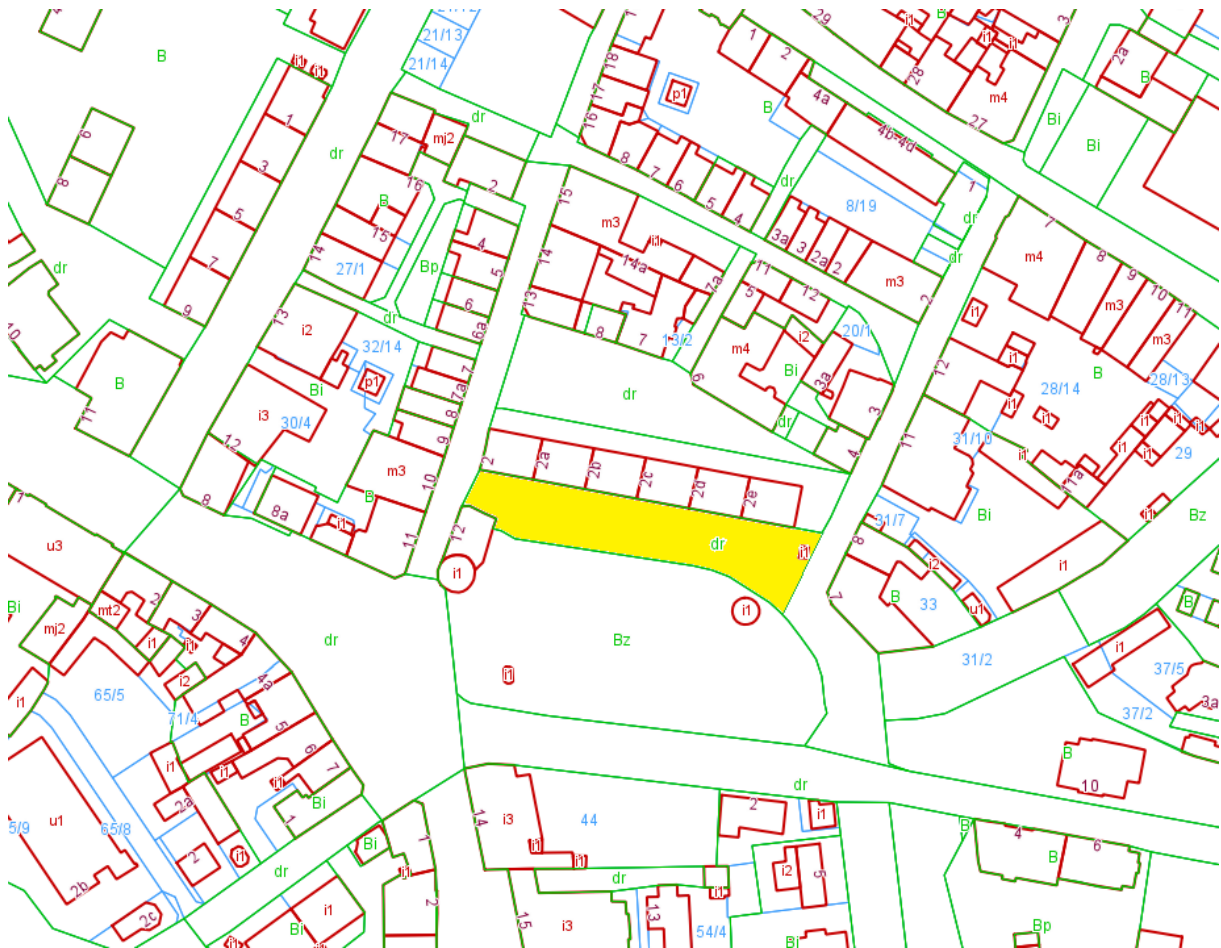
§ 10. Uchwała wchodzi w życie po upływie 14 dni od dnia ogłoszenia w Dzienniku Urzędowym Województwa Dolnośląskiego i podlega opublikowaniu w Biuletynie Informacji Publicznej Miasta Lubań.

Przewodniczący Rady Miasta:

K. Glazer

Załącznik Nr 1 do uchwały Nr XIX/124/2019
Rady Miasta Lubania
z dnia 20 grudnia 2019 r.

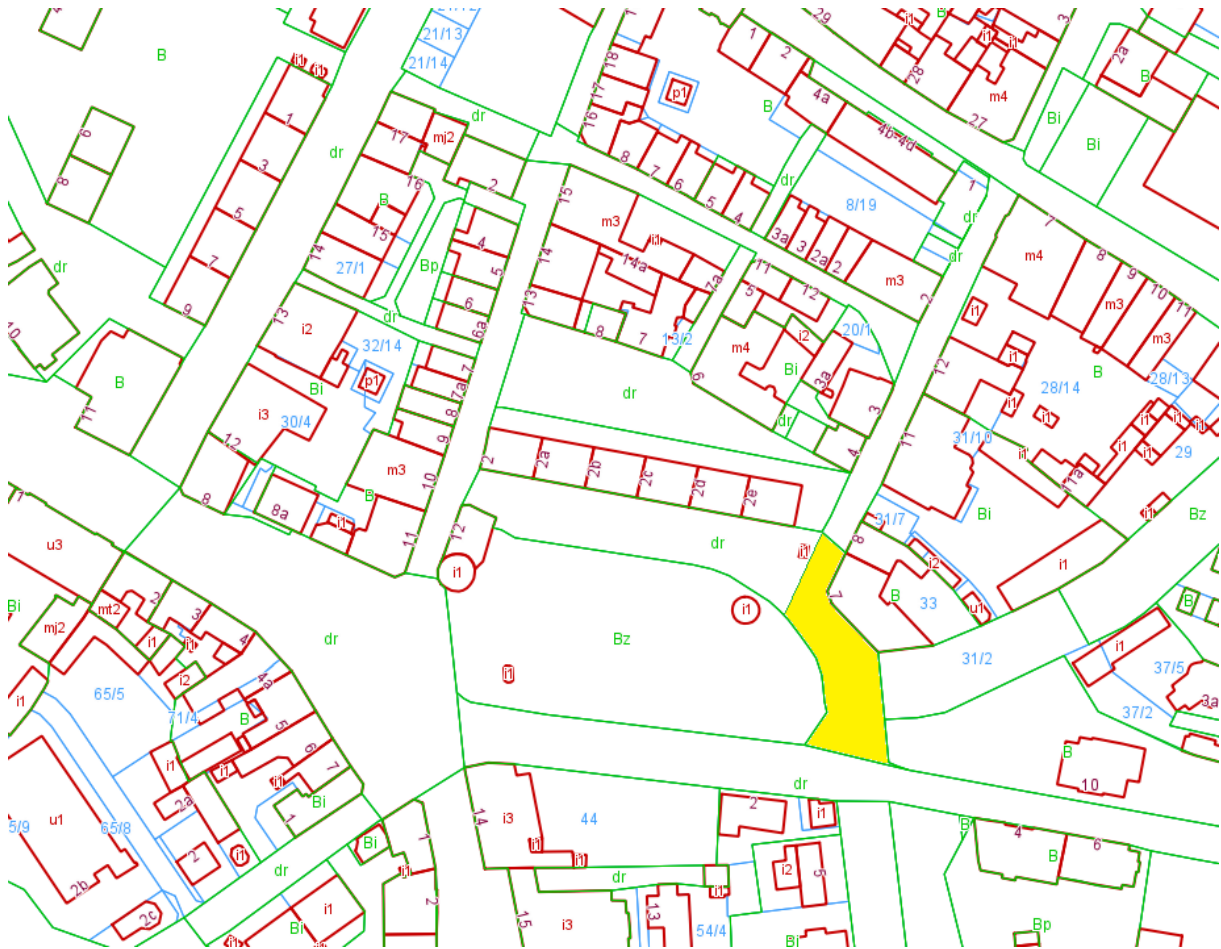
Mapa poglądowa



- odcinek dotychczasowej części ul. Żymierskiego włączony do drogi gminnej nr 108995 D – ul. Brackiej w Lubaniu

Załącznik Nr 2 do uchwały Nr XIX/124/2019
Rady Miasta Lubania
z dnia 20 grudnia 2019 r.

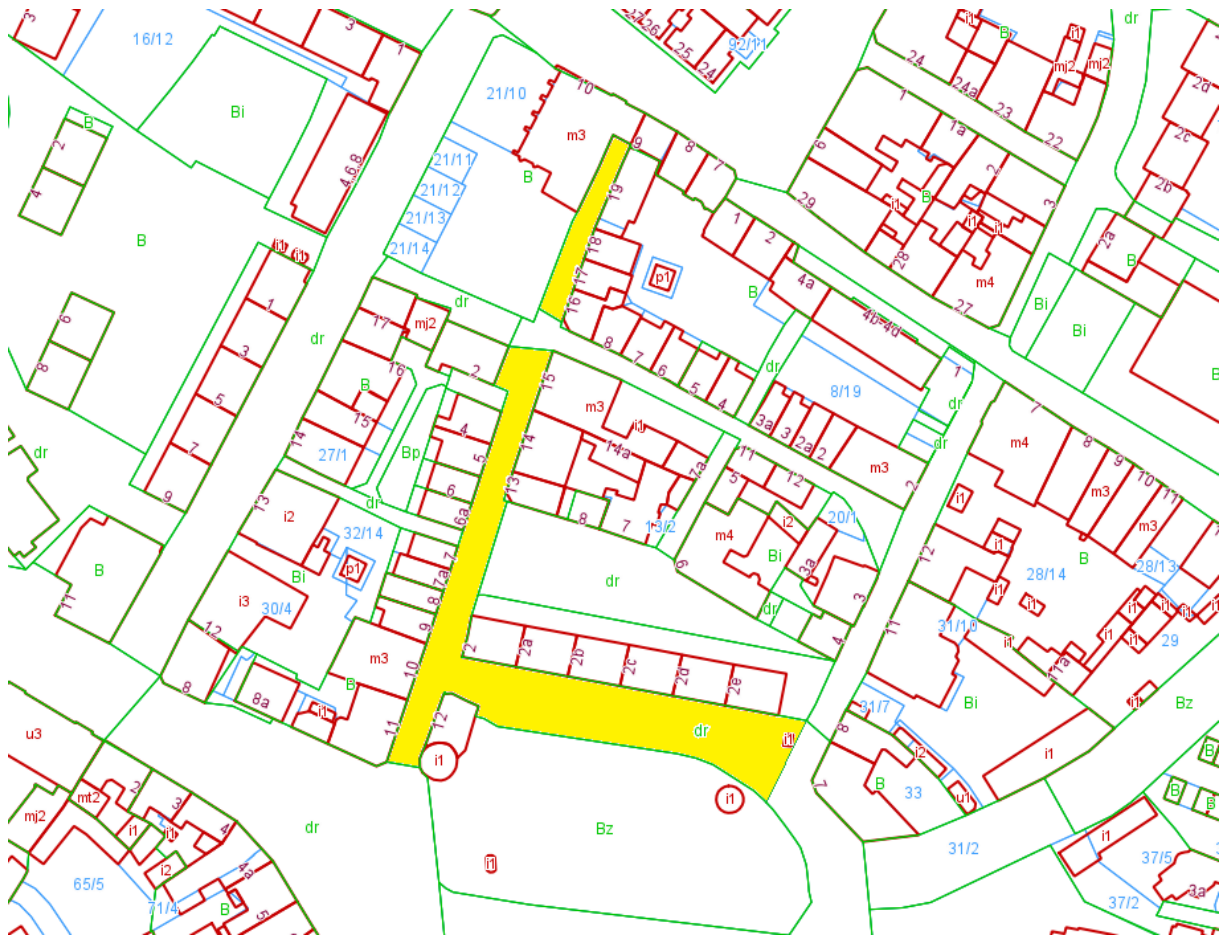
Mapa poglądowa



- odcinek dotychczasowej części ul. Żymierskiego włączony do drogi gminnej nr 109005 D
- ul. Grunwaldzkiej w Lubaniu

Załącznik Nr 3 do uchwały Nr XIX/124/2019
Rady Miasta Lubania
z dnia 20 grudnia 2019 r.

Mapa poglądowa



- aktualny przebieg drogi gminnej nr 108995 D – ul. Brackiej w Lubaniu

Załącznik Nr 4 do uchwały Nr XIX/124/2019
Rady Miasta Lubią
z dnia 20 grudnia 2019 r.

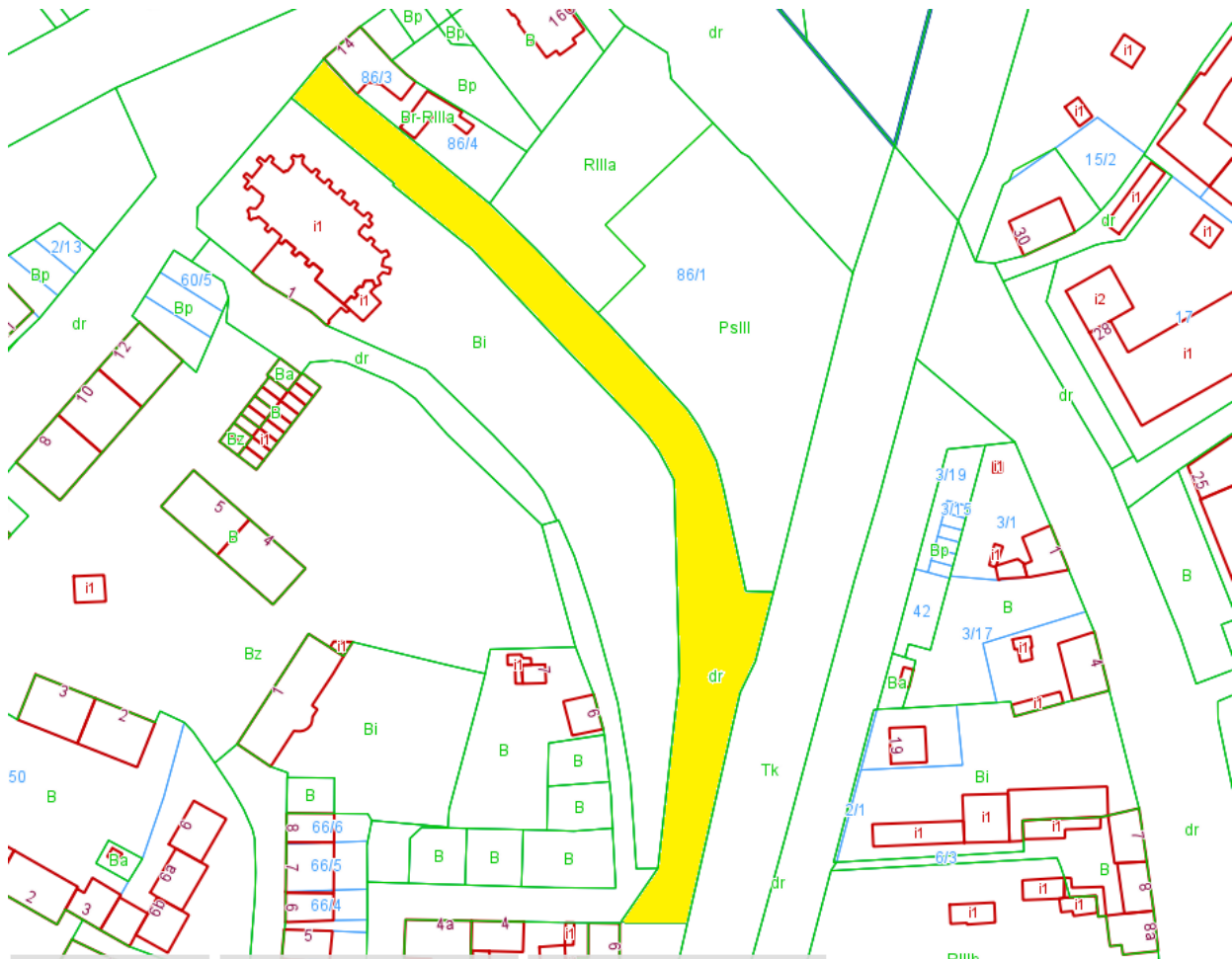
Mapa poglądowa




- aktualny przebieg drogi gminnej nr 109005 D – ul. Grunwaldzkiej w Lubaniu

Załącznik Nr 5 do uchwały Nr XIX/124/2019
Rady Miasta Lubań
z dnia 20 grudnia 2019 r.

Mapa poglądowa



 - przebieg odcinka drogi gminnej nr 109008 D – ul. Księdza Infulata Adalberta Antera
wydzielony z drogi gminnej nr 109008 D – ul. Granicznej w Lubaniu

