



DZIENNIK URZĘDOWY

WOJEWÓDZTWA DOLNOŚLĄSKIEGO

Wrocław, dnia 14 grudnia 2017 r.

Poz. 5352

UCHWAŁA NR 0007.XXXI.275.2017 RADY MIEJSKIEJ W ŻMIGRODZIE

z dnia 28 listopada 2017 r.

w sprawie nadania nazw ulicom w Radziądzu

Na podstawie art. 18 ust. 2 pkt 13 ustawy z dnia 8 marca 1990 roku o samorządzie gminnym (tekst jedn. Dz. U. z 2017 r., poz. 1875) Rada Miejska w Żmigrodzie uchwala, co następuje:

§ 1. Ulicy w obrębie Radziądz, oznaczonej w operacie ewidencji gruntów jako działka nr 506 AM 1, której położenie określa załącznik nr 1 do uchwały, nadaje się nazwę: **ulica Gajowa**.

§ 2. Ulicy w obrębie Radziądz, oznaczonej w operacie ewidencji gruntów jako działka nr 496/1, 569 AM 1, której położenie określa załącznik nr 2 do uchwały, nadaje się nazwę: **ulica Szeroka**.

§ 3. Ulicy w obrębie Radziądz, oznaczonej w operacie ewidencji gruntów jako działka nr 507/1 AM 1, której położenie określa załącznik nr 3 do uchwały, nadaje się nazwę: **ulica Spokojna**.

§ 4. Ulicy w obrębie Radziądz, oznaczonej w operacie ewidencji gruntów jako działka nr 494/5, 494/2, 497/1 AM 1, której położenie określa załącznik nr 4 do uchwały, nadaje się nazwę: **ulica Piaskowa**.

§ 5. Ulicy w obrębie Radziądz, oznaczonej w operacie ewidencji gruntów jako działka nr 494/6, 494/3, 545, 495/1 AM 1, której położenie określa załącznik nr 5 do uchwały, nadaje się nazwę: **ulica Szkolna**.

§ 6. Ulicy w obrębie Radziądz, oznaczonej w operacie ewidencji gruntów jako działka nr 324/2, 494/7, 617/1 AM 1, której położenie określa załącznik nr 6 do uchwały, nadaje się nazwę: **ulica Żmigrodzka**.

§ 7. Ulicy w obrębie Radziądz, oznaczonej w operacie ewidencji gruntów jako działka nr 499 AM 1, której położenie określa załącznik nr 7 do uchwały, nadaje się nazwę: **ulica Bzowa**.

§ 8. Ulicy w obrębie Radziądz, oznaczonej w operacie ewidencji gruntów jako działka nr 500, 616 AM 1, której położenie określa załącznik nr 8 do uchwały, nadaje się nazwę: **ulica Rybacka**.

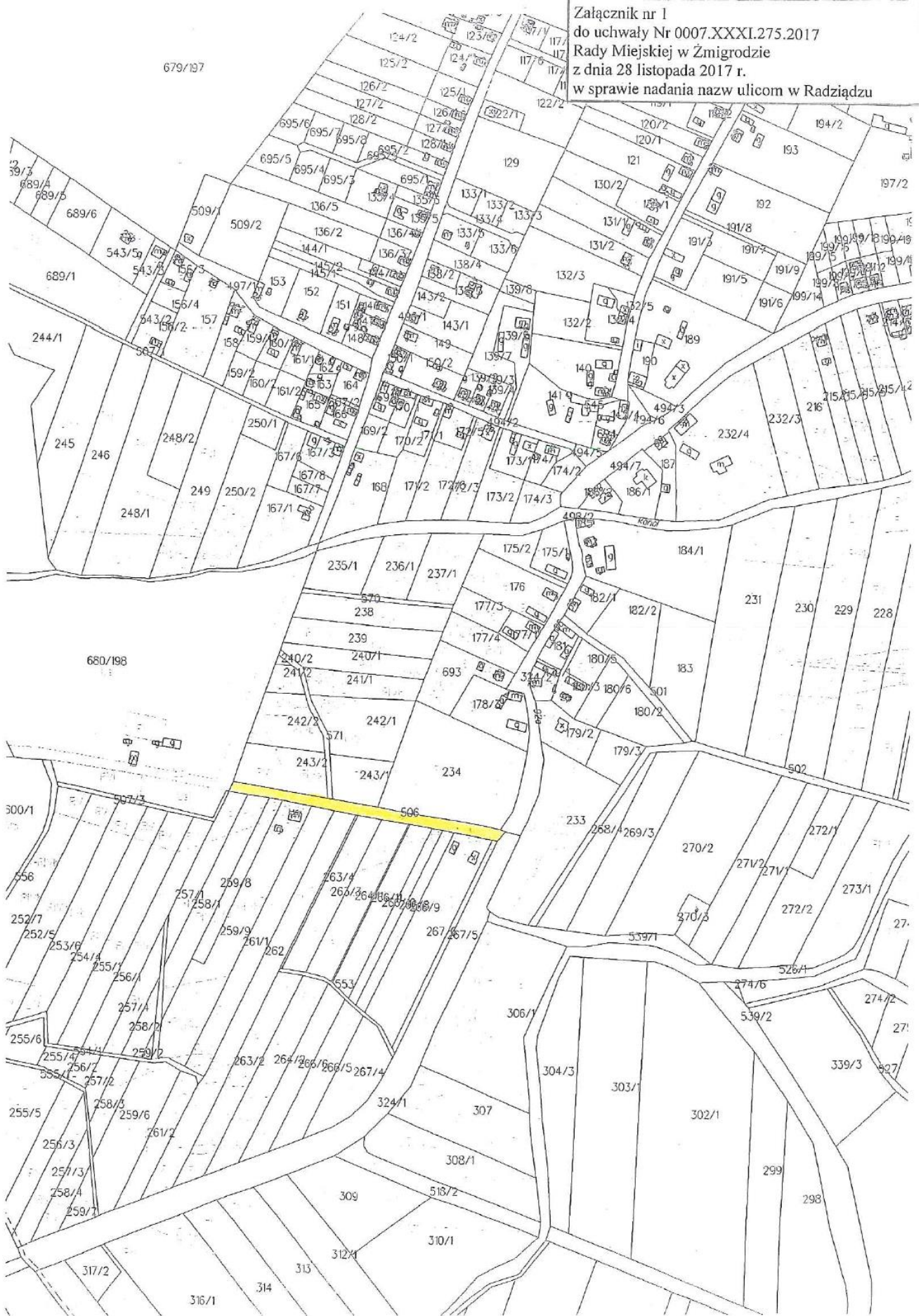
§ 9. Ulicy w obrębie Radziądz, oznaczonej w operacie ewidencji gruntów jako działka nr 615/1, 103/1, 615/11 AM 1, której położenie określa załącznik nr 9 do uchwały, nadaje się nazwę: **ulica Stawowa**.

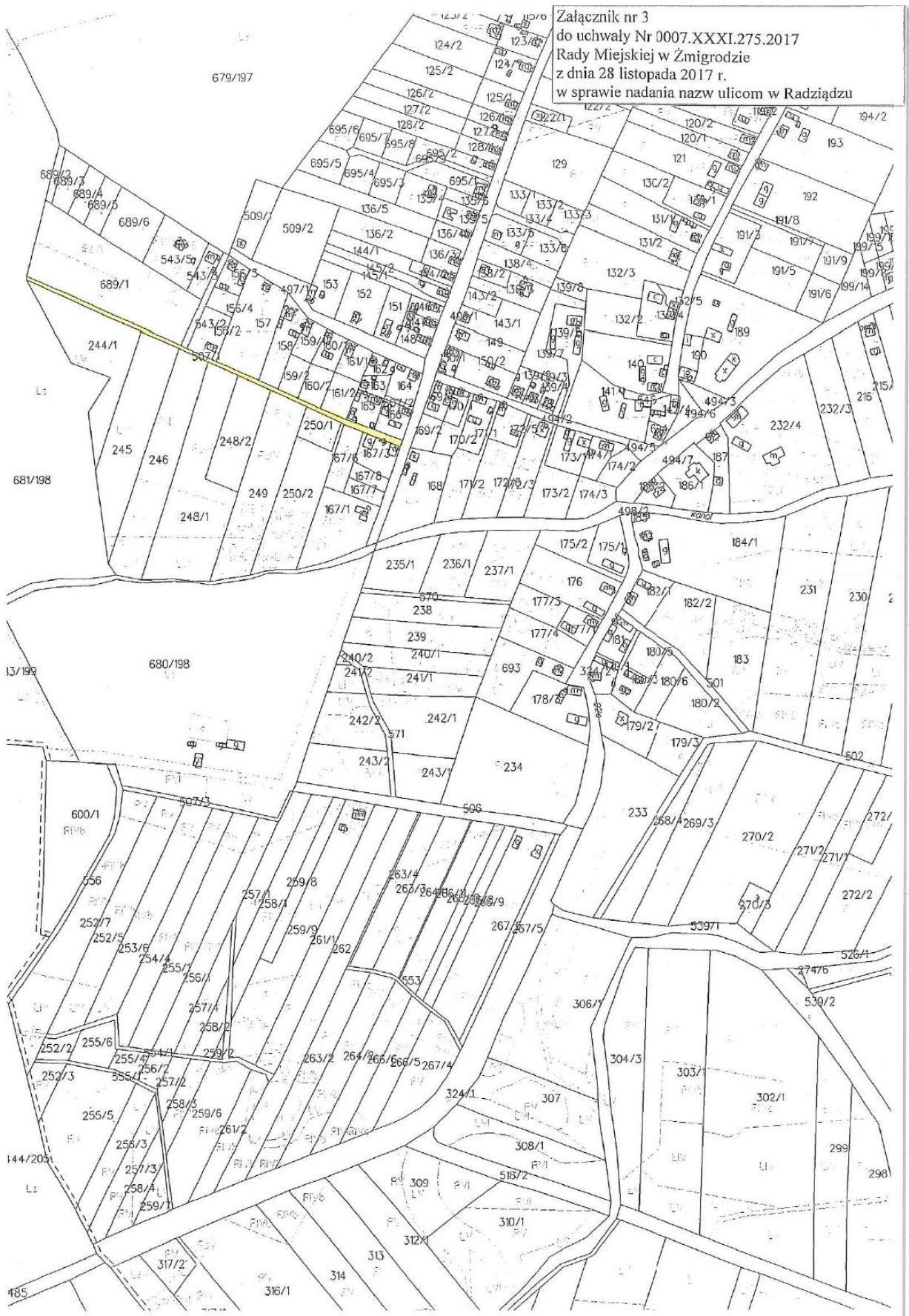
§ 10. Wykonanie uchwały powierza się Burmistrzowi Gminy Żmigród.

§ 11. Uchwała wchodzi w życie po upływie 14 dni od dnia ogłoszenia w Dzienniku Urzędowym Województwa Dolnośląskiego.

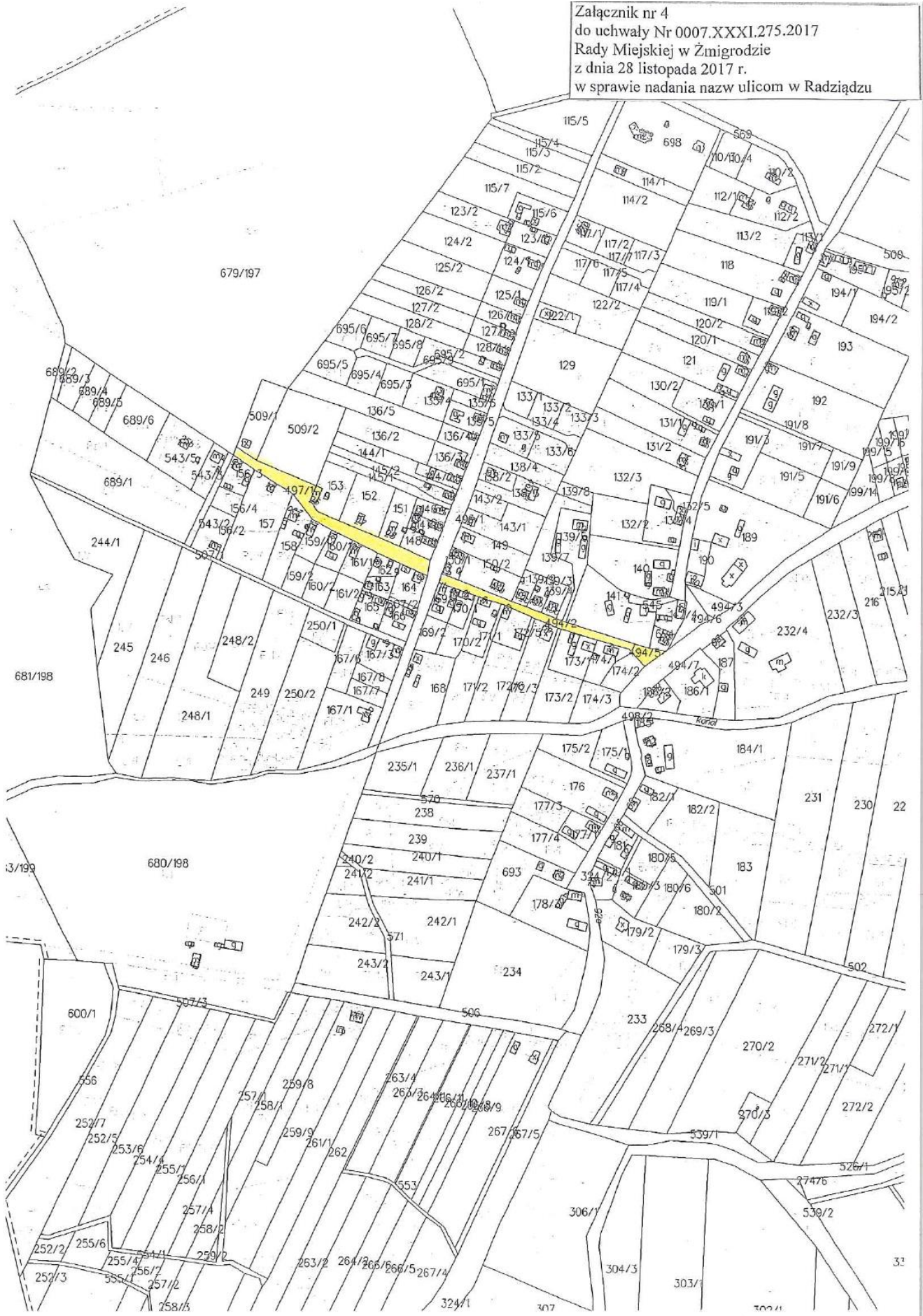
Przewodniczący Rady Miejskiej w Żmigrodzie:
J. Czyżowicz

Załącznik nr 1
do uchwały Nr 0007.XXXI.275.2017
Rady Miejskiej w Żmigrodzie
z dnia 28 listopada 2017 r.
w sprawie nadania nazw ulicom w Radziądzu



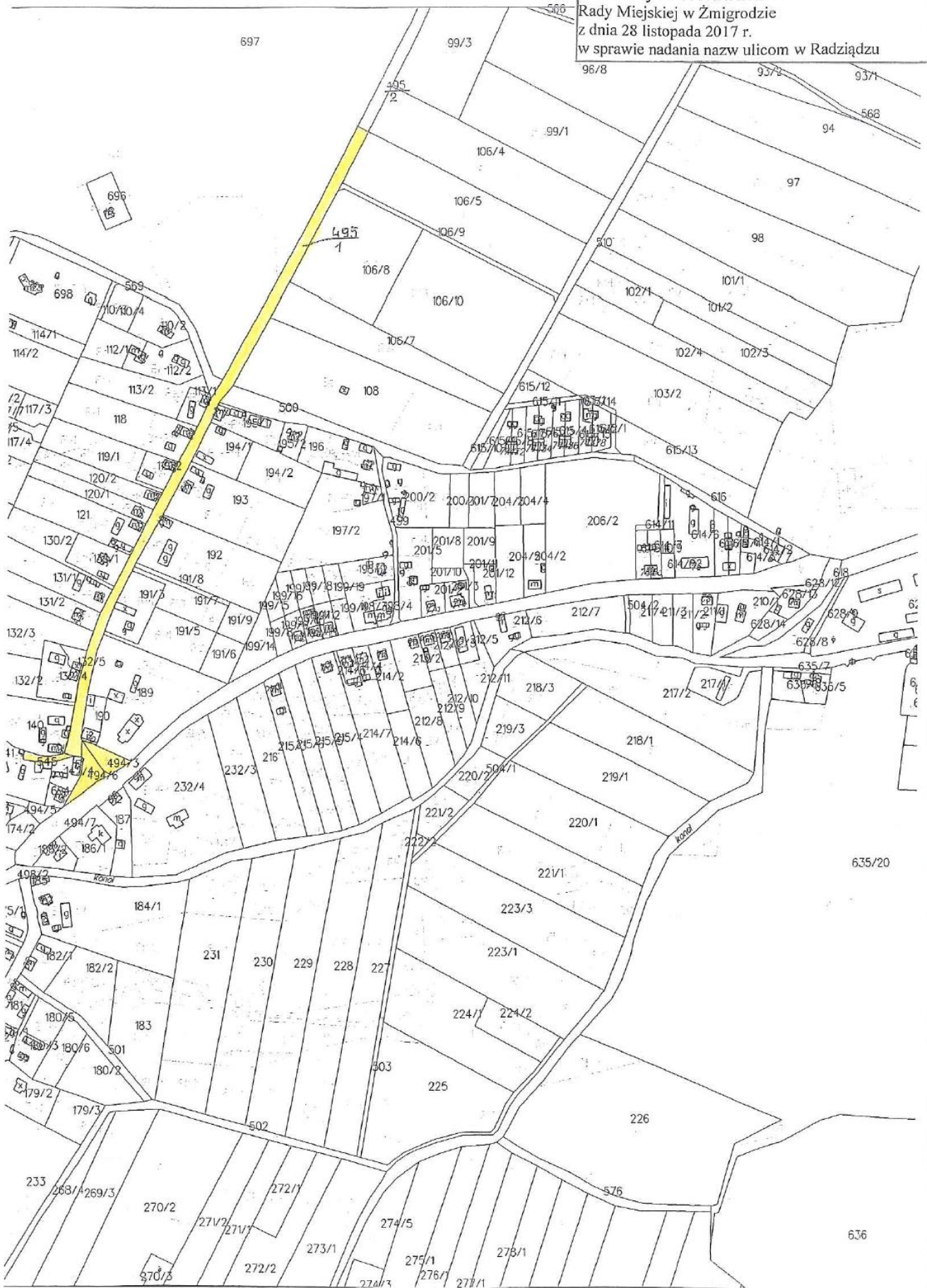


Załącznik nr 4
do uchwały Nr 0007.XXXI.275.2017
Rady Miejskiej w Żmigrodzie
z dnia 28 listopada 2017 r.
w sprawie nadania nazw ulicom w Radziedzu



obr. Radziqdz 0025: dz. 695/9

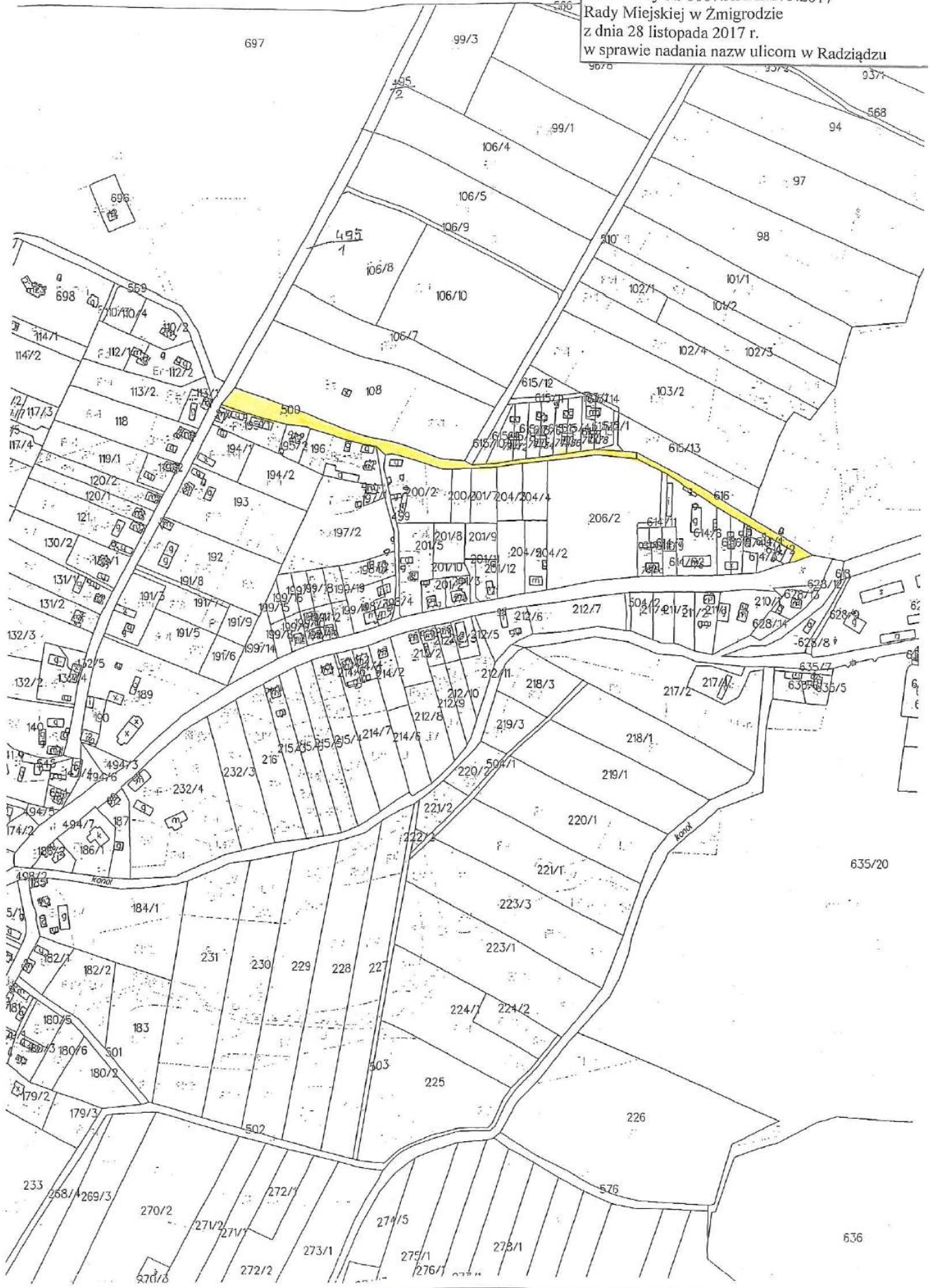
Załącznik nr 5
do uchwały Nr 0007.XXXI.275.2017
Rady Miejskiej w Żmigrodzie
z dnia 28 listopada 2017 r.
w sprawie nadania nazw ulicom w Radziądzu





obr. Radziądz 0025; dz. 695/9

Załącznik nr 8
do uchwały Nr 0007.XXXI.275.2017
Rady Miejskiej w Żmigrodzie
z dnia 28 listopada 2017 r.
w sprawie nadania nazw ulicom w Radziądzu



obr. Radziqdz 0025; dz. 695/9

Załącznik nr 9
do uchwały Nr 0007.XXXI.275.2017
Rady Miejskiej w Zmigrodzie
z dnia 28 listopada 2017 r.
w sprawie nadania nazw ulicom w Radziqdzu

