



# DZIENNIK URZĘDOWY

## WOJEWÓDZTWA DOLNOŚLĄSKIEGO

---

Wrocław, dnia 12 grudnia 2017 r.

Poz. 5278

### UCHWAŁA NR XXIV/355/17 RADY MIEJSKIEJ W POLKOWICACH

z dnia 24 listopada 2017 r.

#### **w sprawie obszaru zdegradowanego i obszaru rewitalizacji gminy Polkowice**

Na podstawie art. 18 ust. 2 pkt 15 ustawy z dnia 8 marca 1990 r. o samorządzie gminnym (Dz. U. z 2017 r. poz. 1875) oraz art. 8 ust. 1 i art. 11 ust. 5 pkt 1 ustawy z dnia 9 października 2015 r. o rewitalizacji (Dz. U. z 2017 r. poz. 1023 i 1529) uchwala się, co następuje:

**§ 1. 1.** Wyznacza się obszar zdegradowany i obszar rewitalizacji gminy Polkowice w granicach określonych w załączniku nr 1 do niniejszej uchwały.

2. Potwierdzenie spełnienia przez obszar zdegradowany i obszar rewitalizacji przesłanek ich wyznaczenia wskazanych w art. 9 i 10 ustawy z dnia 9 października 2015 r. o rewitalizacji określa diagnoza, stanowiąca załącznik nr 2 do niniejszej uchwały.

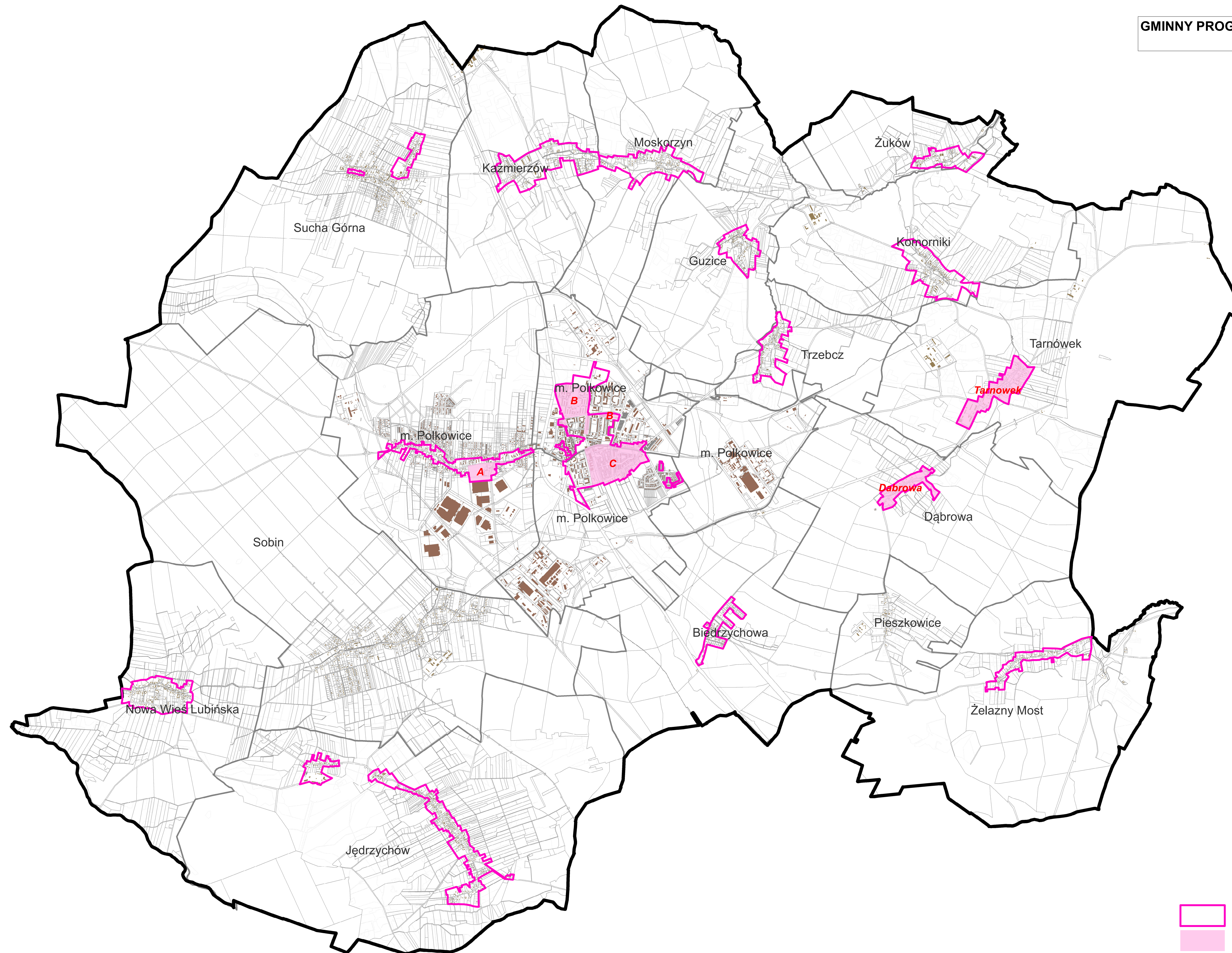
**§ 2.** Wykonanie uchwały powierza się Burmistrzowi Polkowic.

**§ 3.** Uchwała wchodzi w życie po upływie 14 dni od dnia ogłoszenia w Dzienniku Urzędowym Województwa Dolnośląskiego i podlega opublikowaniu na tablicy ogłoszeń Urzędu Gminy Polkowice oraz w Biuletynie Informacji Publicznej.

Przewodniczący Rady:  
*E. Stańczyszyn*

**GMINNY PROGRAM REWITALIZACJI  
GMINA POLKOWICE**

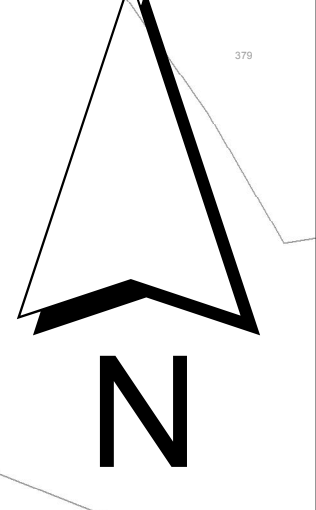
1:20 000



Obszar Zdegradowany  
Obszar Rewitalizacji

# GMINNY PROGRAM REWITALIZACJI GMINA POLKOWICE - obszar m. Polkowice -

1:5 000

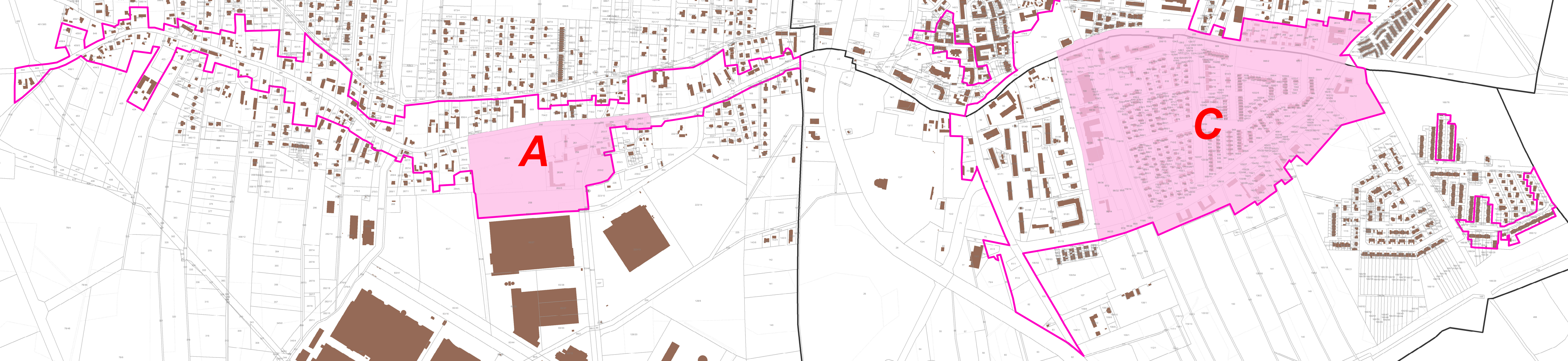


Sucha Górna



Guzice

Trzebcz

m. Polkowice



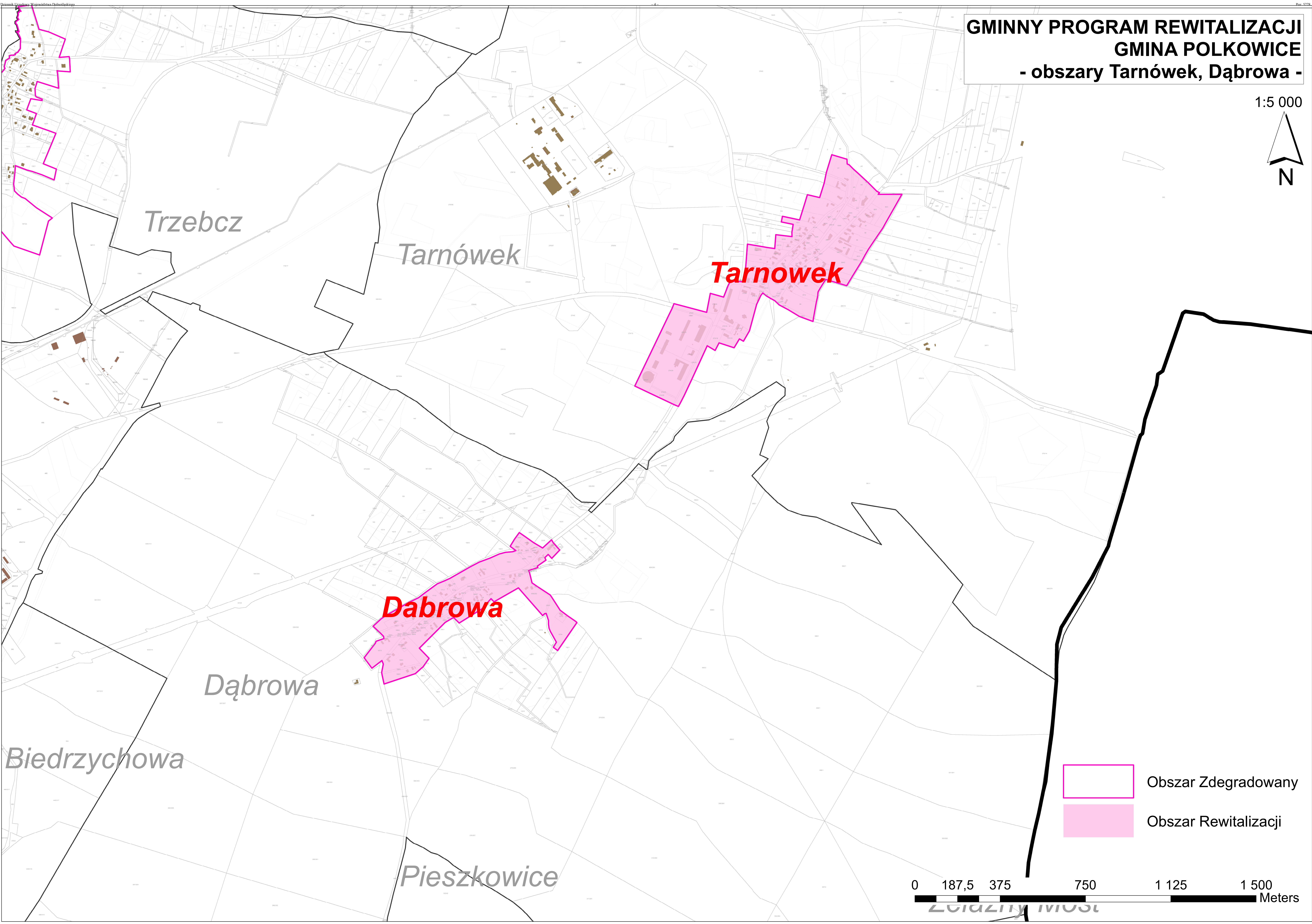

Sobin

-  Obszar Zdegradowany
-  Obszar Rewitalizacji



**GMINNY PROGRAM REWITALIZACJI  
GMINA POLKOWICE  
- obszary Tarnówek, Dąbrowa -**

1:5 000



Trzebcz

Tarnówek



**Tarnówek**

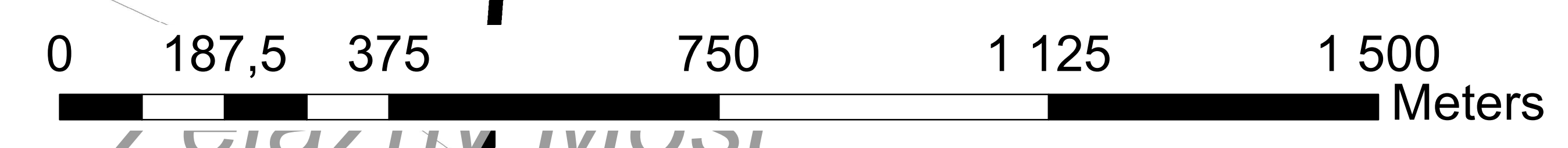
**Dąbrowa**

Dąbrowa

Biedrzychowa

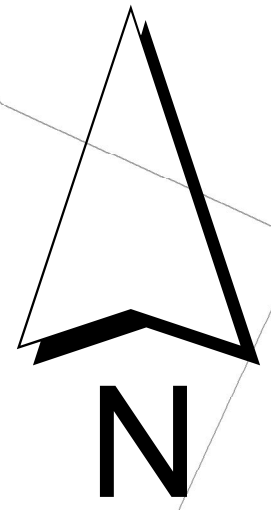
Pieszkowice

-  Obszar Zdegradowany
-  Obszar Rewitalizacji



**GMINNY PROGRAM REWITALIZACJI  
GMINA POLKOWICE  
- obszar Biedrzychowa -**

1:5 000



*m. Polkowice*

*Dąbrowa*

*Biedrzychowa*

*Pieszkowice*

*Sobin*

*Jędrzychów*

*Żelazny Most*

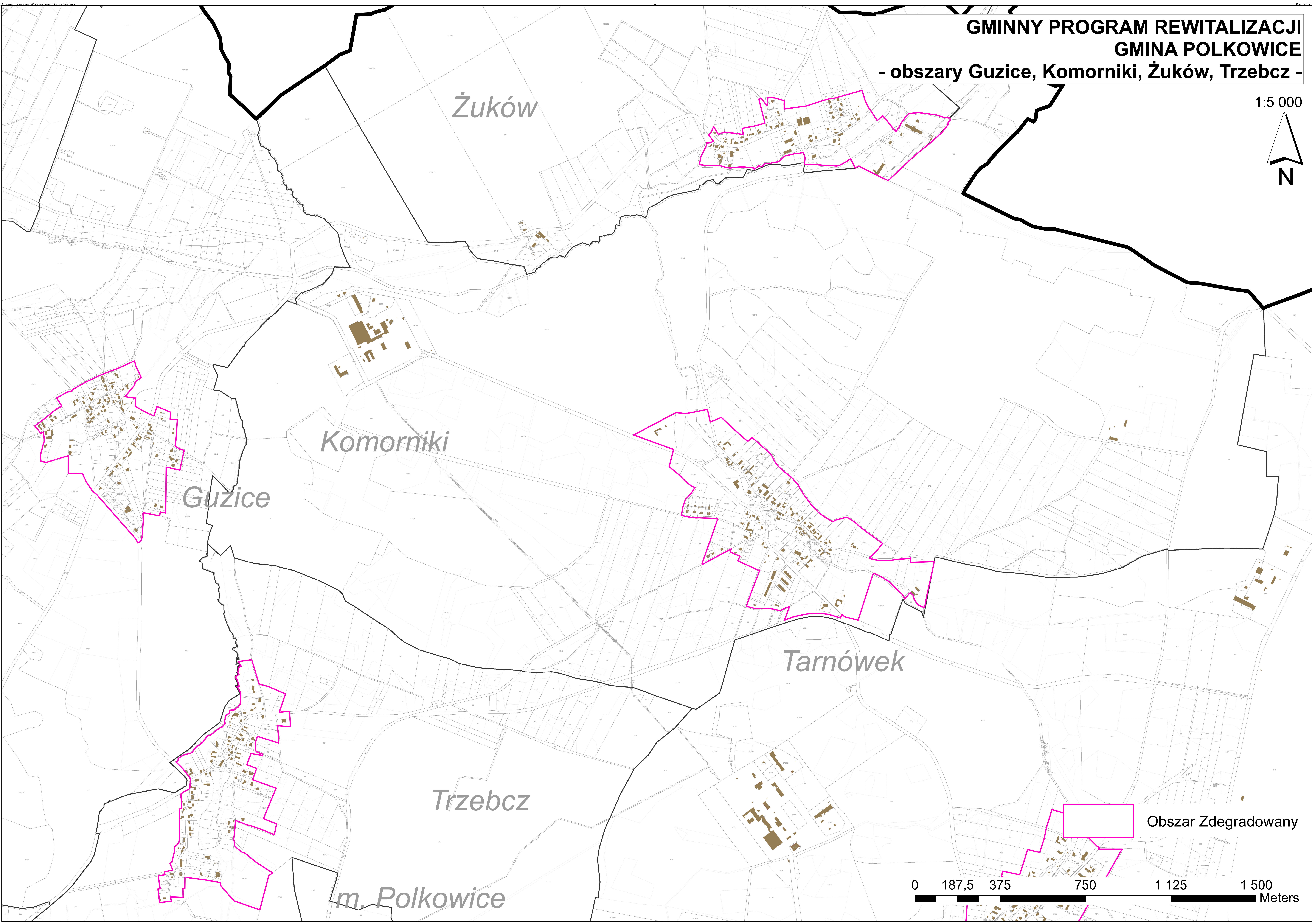


Obszar Zdegradowany



# GMINNY PROGRAM REWITALIZACJI GMINA POLKOWICE - obszary Guzice, Komorniki, Żuków, Trzebcz -

1:5 000



Żuków

Komorniki

Guzice

Tarnówek

Trzebcz

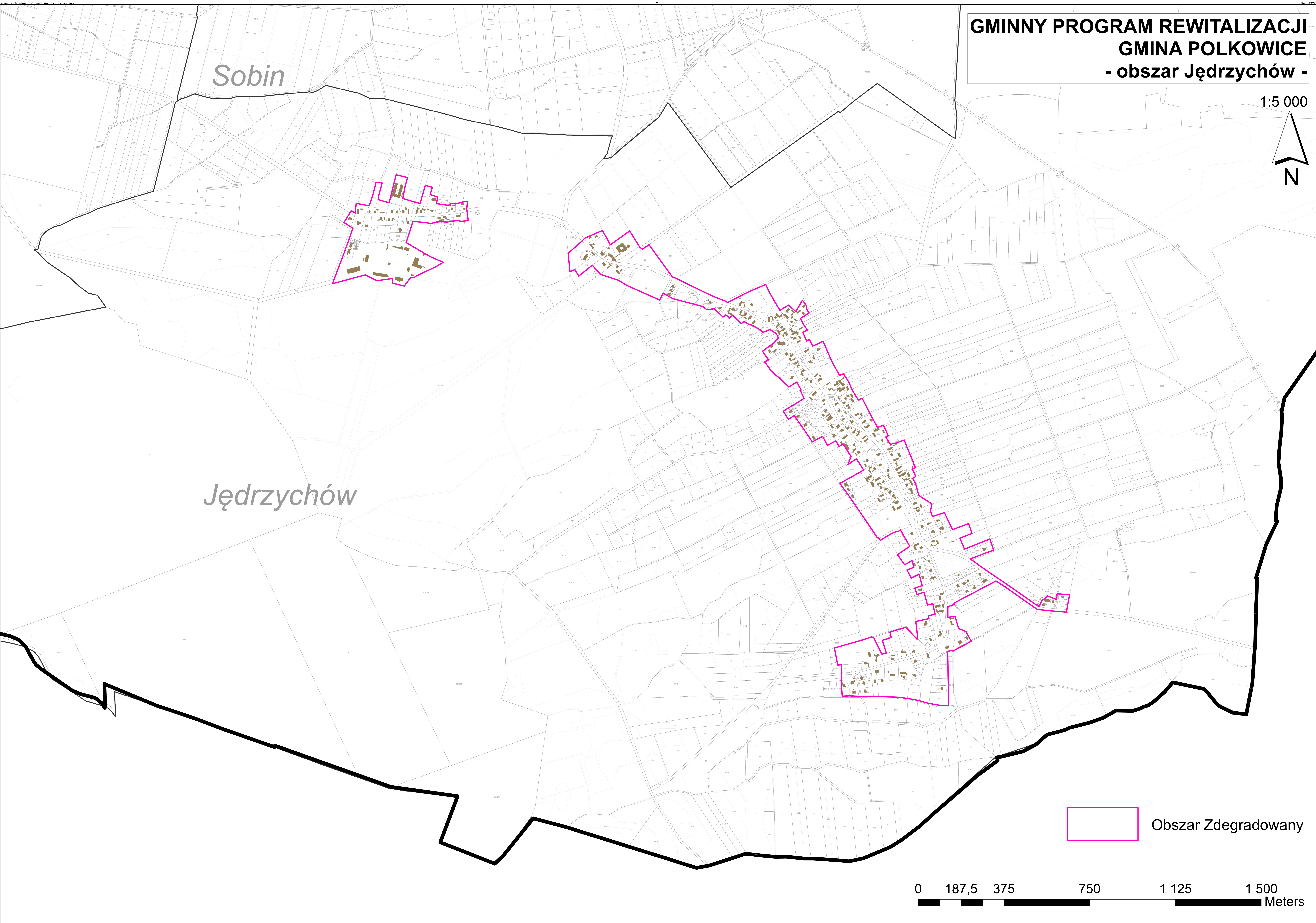

m. Polkowice

Obszar Zdegradowany



# GMINNY PROGRAM REWITALIZACJI GMINA POLKOWICE - obszar Jędrzychów -

1:5 000



Sobin

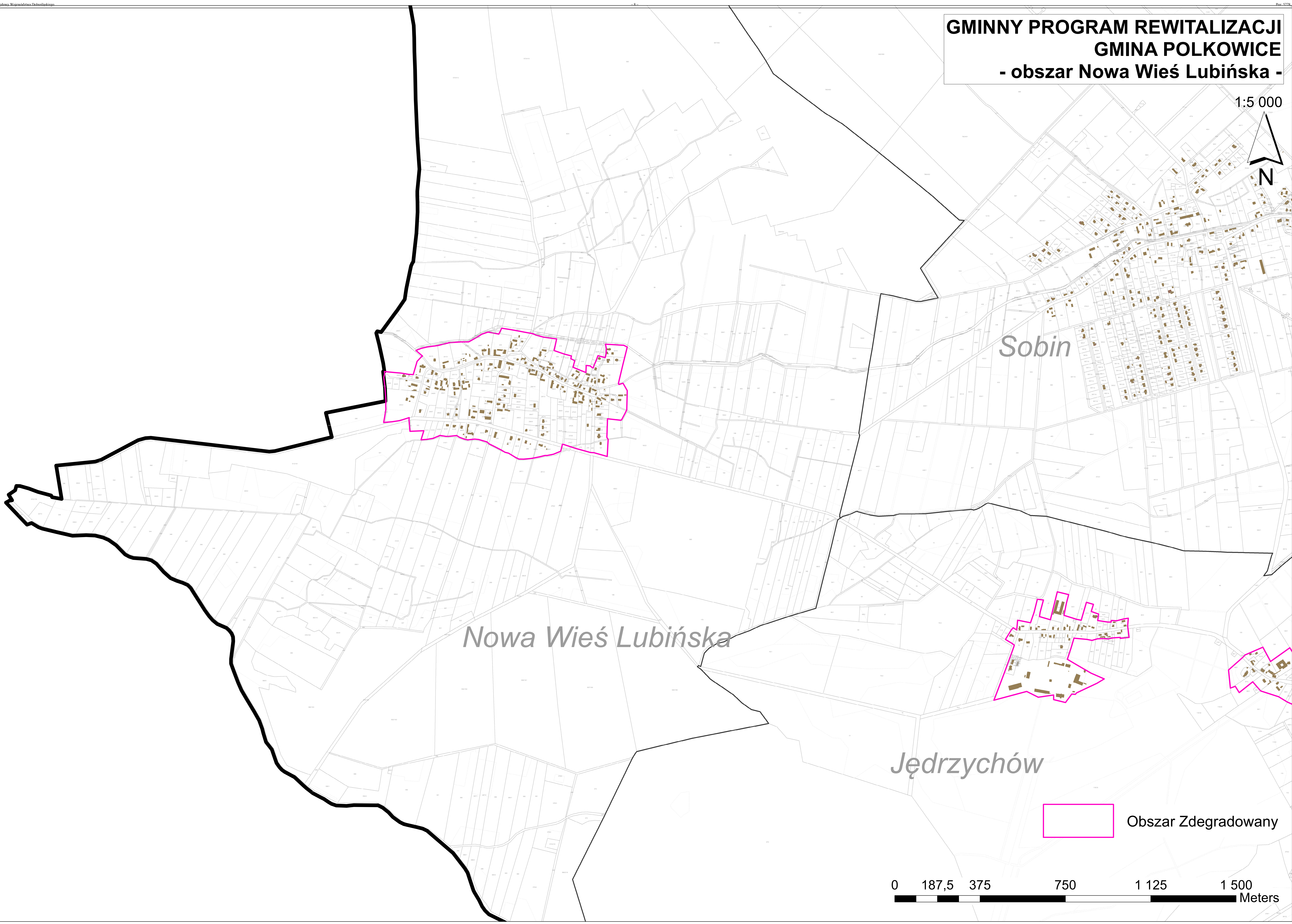
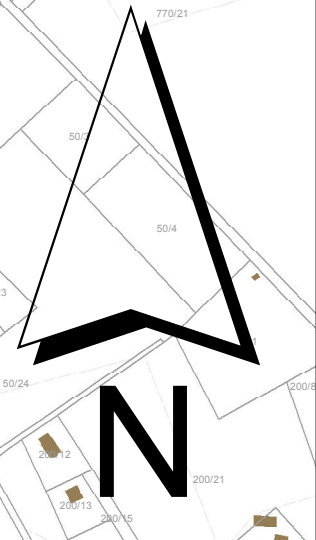
Jędrzychów

 Obszar Zdegradowany



# GMINNY PROGRAM REWITALIZACJI GMINA POLKOWICE - obszar Nowa Wieś Lubińska -

1:5 000



Sobin

Nowa Wieś Lubińska

Jędrzychów



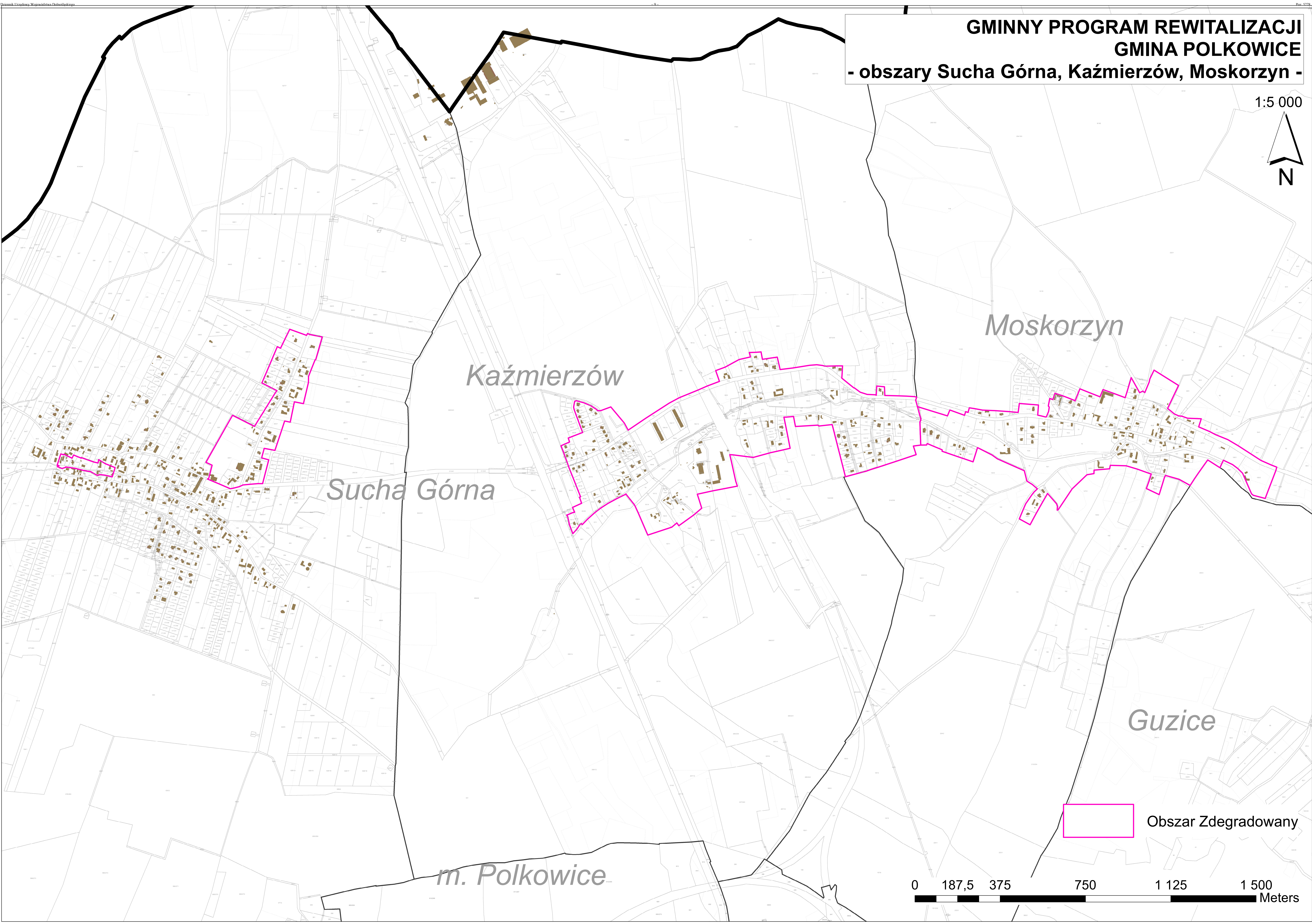
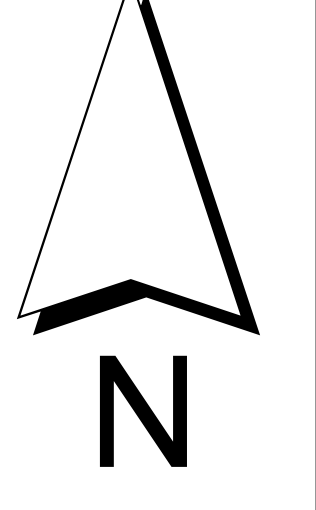
Obszar Zdegradowany





# GMINNY PROGRAM REWITALIZACJI GMINA POLKOWICE - obszary Sucha Górna, Kaźmierzów, Moskorzyn -

1:5 000



Sucha Górna

Kaźmierzów

Moskorzyn

Guzice

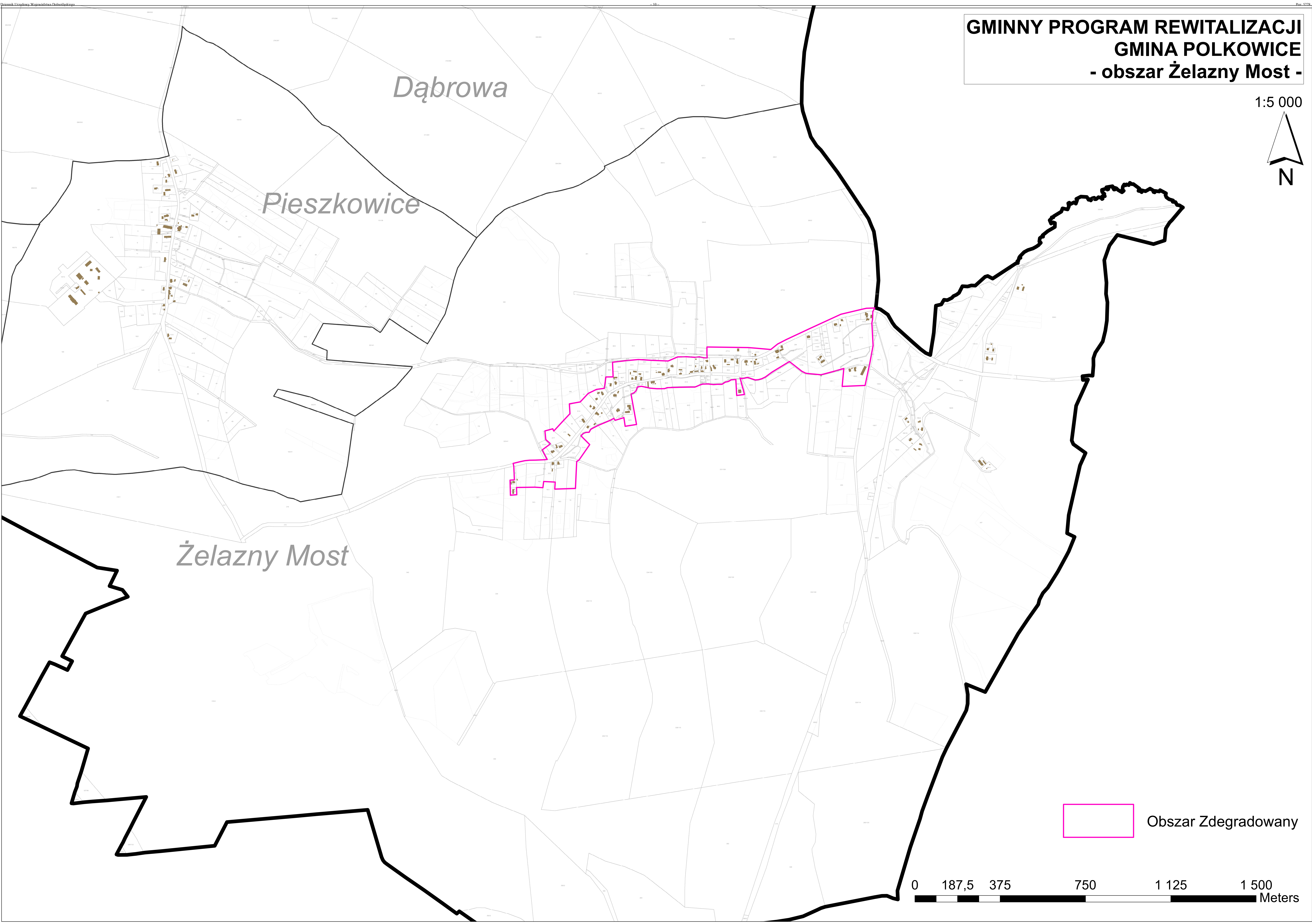

m. Polkowice

 Obszar Zdegradowany



# GMINNY PROGRAM REWITALIZACJI GMINA POLKOWICE - obszar Żelazny Most -

1:5 000



 Obszar Zdegradowany



Załącznik Nr 2 do uchwały Nr XXIV/355/17

Rady Miejskiej w Polkowicach

z dnia 24 listopada 2017 r.

# **Diagnoza potwierdzająca spełnienie przez obszar zdegradowany i obszar rewitalizacji przesłanek ich wyznaczenia.**



## Spis treści

Wstęp.....	3
Metodologia identyfikacji stanu kryzysowego oraz wyznaczania obszaru rewitalizacji. ....	4
Wyniki diagnozy stanu kryzysowego w gminie.....	8
Spis map .....	18
Spis tabel .....	18
Spis diagramów .....	18
Spis załączników .....	18

## WSTĘP

Działania rewitalizacyjne w Polsce mogą być realizowane na podstawie ustawy o rewitalizacji z dnia 9 października 2015 r. oraz wytycznych w zakresie rewitalizacji w programach operacyjnych na lata 2014 – 2020 z dnia 2 sierpnia 2016 r. (wytyczne MR).

Program Rewitalizacji dla gminy Polkowice na lata 2018-2028 (PR) jest opracowywany w oparciu o zapisy ww. Ustawy, co ma swoje odzwierciedlenie szczególnie w zakresie metodologii identyfikacji obszaru zdegradowanego, na którym występują zjawiska kryzysowe oraz wyznaczenia obszaru rewitalizacji. W związku z powyższym przyjęto, że:

1. **Sfera.** Jest to zbiór obszarów problemowych dotyczących zjawisk społecznych, gospodarczych, środowiskowych, przestrzenno – funkcjonalnych oraz technicznych.
2. **Obszary problemowe.** Występujące w ramach sfer zjawiska problemowe:
  - a. Sfera społeczna: bezrobocie, ubóstwo, przestępczość, niski poziom edukacji lub kapitału społecznego, niewystarczający poziom uczestnictwa w życiu publicznym i kulturalnym
  - b. Sfera gospodarcza: niski stopień przedsiębiorczości, słaba kondycja lokalnych przedsiębiorstw
  - c. Sfera środowiskowa: przekroczenia standardów, jakości środowiska, obecności odpadów stwarzających zagrożenie dla życia, zdrowia, ludzi bądź stanu środowiska
  - d. Sfera przestrzenno – funkcjonalna: niewystarczające wyposażenie w infrastrukturę techniczną i społeczną, brak dostępu do podstawowych usług lub ich niskiej, jakości, niedostosowanie rozwiązań urbanistycznych do zmieniających się funkcji obszaru, niskiego poziomu obsługi komunikacyjnej, deficyt lub niska, jakość terenów publicznych
  - e. Sfera techniczna: degradacja stanu technicznego obiektów budowlanych, w tym o przeznaczeniu mieszkaniowym oraz brak funkcjonowania rozwiązań technicznych umożliwiających efektywne korzystanie z obiektów budowlanych, w szczególności w zakresie energooszczędności i ochrony środowiska
3. **Stan kryzysowy.** Sytuacja, w której występuje koncentracja negatywnych zjawisk w sferze społecznej współwystępująca wraz z negatywnymi zjawiskami, w co najmniej jednej z następujących sfer: gospodarczej, środowiskowej, przestrzenno-funkcjonalnej oraz technicznej.
4. **Obszar zdegradowany.** Teren w gminie, na którym zidentyfikowano stan kryzysowy. Obszar zdegradowany może być podzielony na podobszary, w tym podobszary nieposiadające ze sobą wspólnych granic pod warunkiem stwierdzenia sytuacji kryzysowej na każdym z podobszarów.
5. **Obszar rewitalizacji.** Teren w gminie obejmujący całość lub część obszaru zdegradowanego, cechujący się:
  - a. Szczególną koncentracją negatywnych zjawisk (dot. Obszarów problemowych),
  - b. Istotnym znaczeniem dla rozwoju lokalnego gminy w zakresie rewitalizacji.

- c. Obszar rewitalizacji może być podzielony na podobszary, w tym podobszary nieposiadające ze sobą wspólnych granic, lecz nie może obejmować terenów większych niż **20%** powierzchni gminy oraz zamieszkałych przez więcej niż **30%** mieszkańców całej gminy.
6. **Miejsce.** Jest to określenie odnoszące się do ulicy bądź miejscowości (najczęściej wsi w której nie zostały wyodrębnione ulice), które były przedmiotem analizy na etapie identyfikacji obszarów zdegradowanych i wyznaczania obszaru rewitalizacji. Określenie funkcjonujące w odniesieniu do gmin wiejskich oraz miejsko-wiejskich.

## METODOLOGIA IDENTYFIKACJI STANU KRYZYSOWEGO ORAZ WYZNACZANIA OBSZARU REWITALIZACJI.

Identyfikacja stanu kryzysowego w gminie polegała na analizie poszczególnych obszarów problemowych z wykorzystaniem charakterystycznych dla nich mierników rozwoju. Ustalenie mierników odbyło się na podstawie propozycji przedstawionej przez firmę doradczą przygotowującą PR.

W celu uzgodnienia metodologii pracy związanej z gromadzeniem danych w dniu 28.04.2017r. zorganizowano spotkanie, w którym uczestniczyli przedstawiciele instytucji zaangażowanych w gromadzenie danych niezbędnych do przeprowadzenia analizy sytuacji w gminie. W trakcie spotkania omówiono zaproponowane do analizy mierniki rozwoju i poddano je dyskusji. W wyniku zgłoszonych uwag ustalono ostateczną listę 80 mierników w ramach 17 obszarów problemowych. Poniżej w tabeli przedstawiono przykłady mierników w każdym z obszarów problemowych.

**Tabela 1. Lista przykładowych mierników wykorzystywanych w celu identyfikacji występowania stanu kryzysowego w gminie.**

Lp.	Obszar problemowy	Miernik rozwoju	Źródło informacji
1	Bezrobocie	Liczba osób długotrwale bezrobotnych	Powiatowy Urząd Pracy (PUP)
2	Ubóstwo	Liczba osób korzystających z pomocy społecznej	Ośrodek Pomocy Społecznej
3	Przestępczość	Liczba wykroczeń społecznie uciążliwych	Policja
4	Niski poziom edukacji	Liczba uczniów szkół podstawowych i gimnazjów niepromowanych do kolejnej klasy	Szkoły

5	Niski poziom kapitału społecznego	Liczba NGO's realizujących zadania zlecone przez gminę	Urząd Gminy
6	Niewystarczającego poziomu uczestnictwa w życiu publicznym i kulturalnym	Liczba osób uczestniczących w bezpłatnych oraz płatnych zajęciach organizowanych przez samorządowe instytucje kultury	Urząd Gminy Instytucje Kultury
7	Niski stopień przedsiębiorczości	Liczba podmiotów gospodarczych płacących podatek dochodowy (PIT + CIT)	• Urząd Statystyczny • Urząd Skarbowy
8	Słaba kondycja ekonomiczna przedsiębiorstw	Liczba podmiotów gospodarczych, które zgłosiły zakończenie działalności gospodarczej	• Urząd Statystyczny • Urząd Gminy
9	Przekroczenie standardów jakości środowiska	Występowanie obszarów wymagających rekultywacji	Urząd Gminy
10	Obecność odpadów stanowiących zagrożenie dla życia, zdrowia ludzi, stanu środowiska.	Liczba obiektów budowlanych pokrytych/izolowanych azbestem	Urząd Gminy
11	Niewystarczające wyposażenie w Infrastrukturę techniczną i społeczną lub jej zły stan techniczny	Dostęp do placów zabaw	• Zakłady Usług Komunalnych • Urząd Gminy (PGN)
12	Brak dostępu do podstawowych usług lub ich niska jakość	Liczba dzieci w wieku 3-5 lat objętych wychowaniem przedszkolnym	Urząd Gminy
13	Niski poziom obsługi komunikacyjnej	Liczba połączeń z przystanków komunikacji zbiorowej w promieniu 1000 m od ulicy w mieście lub występowanie przystanku komunikacji zbiorowej w miejscowości (wieś)	• Urząd Gminy • Starostwo Powiatowe Operatorzy Samochodowego Transportu Zbiorowego
14	Niedobór lub niska jakość terenów publicznych	Liczba publicznych miejsc parkingowych	• Urząd Gminy
15	Degradacja stanu technicznego obiektów budowlanych, w tym o przeznaczeniu mieszkaniowym	Liczba wydanych nakazów rozbiórki obiektów budowlanych z powodu złego stanu technicznego	• Powiatowy Nadzór Budowlany
16	Degradacja stanu technicznego obiektów budowlanych, w tym o przeznaczeniu mieszkaniowym	Liczba osób, którym obniżono wysokość podatku od nieruchomości z uwagi na zły stan techniczny obiektu budowlanego	• Urząd Gminy • Jednostki podległe
17	Niefunkcjonowanie rozwiązań	Dostęp do sieci ciepłowniczych	• Urząd Gminy (PGN)

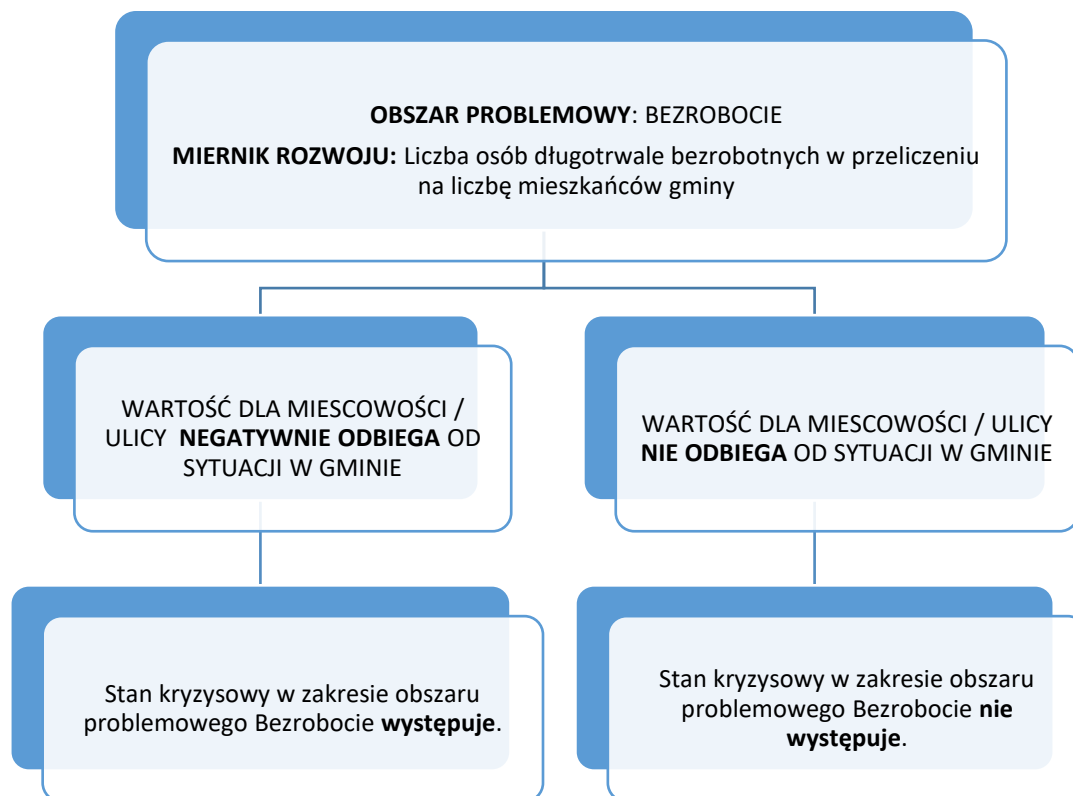
<p>technicznych umożliwiających efektywne korzystanie z obiektów budowlanych, w szczególności w zakresie energooszczędności i ochrony środowiska</p>		<ul style="list-style-type: none"> <li>• Zakład Ciepłowniczy</li> </ul>
--	--	---

Źródło: opracowanie własne

Kolejnym etapem gromadzenia danych było wystąpienie do podmiotów dysponujących informacjami z wnioskiem o ich udostępnienie w szczególności do poziomu miejscowości oraz ulicy (dane za okres 2014 – 2016).

Po uzyskaniu danych umożliwiających określenie wartości poszczególnych mierników przystąpiono do ich analizy i identyfikacji występowania stanu. Przyjęto założenie, że do dalszych prac kwalifikują się co do zasady te ulice, w których stwierdzono, że wartości mierników rozwoju odbiegają w sposób negatywny od wartości charakterystycznych dla całego obszaru gminy. Najczęściej wykorzystywaną wartością charakterystyczną dla gminy była wartość miernika w przeliczeniu na jednego mieszkańca gminy porównywana z wartością w przeliczeniu na jednego mieszkańca miejscowości bądź ulicy.

#### Diagram 1. Metodologia identyfikacji ulic, na których występują zjawiska kryzysowe na przykładzie obszaru problemowego bezrobocie.



Źródło: opracowanie własne



Przeprowadzona analiza stanowiła podstawę do dalszej identyfikacji obszarów zdegradowanych. W tym celu wykorzystano narzędzie w postaci matrycy obszaru zdegradowanego identyfikującej występowanie stanu kryzysowego, przygotowanej dla każdej Sfery. Matryca prezentuje informacje o występowaniu sytuacji kryzysowej z dokładnością do miejscowości oraz ulicy. Przyjęto założenie, że jeżeli co najmniej jeden miernik rozwoju w miejscowości bądź na ulicy odbiega negatywnie od wartości charakterystycznej dla całej gminy to na tym terenie występuje negatywne zjawisko w zakresie danego obszaru problemowego. Poniżej przedstawiono wycinek przykładowej matrycy dla Sfery społecznej.

**Tabela 2. Przykładowa matryca obszarów problemowych**

SFERA SPOŁECZNA								
OBSZAR PROBLEMOWY			BEZROBOCIE <sup>1</sup>		Stan Kryzysowy (1 - TAK, 0 - NIE)	UBÓSTWO		Stan Kryzysowy (1 - TAK, 0 - NIE)
MIERNIKI			Liczba osób długotrwale bezrobotnych	Liczba osób długotrwale bezrobotnych z wykształceniem podstawowym		Korzystający z pomocy społecznej	Świadczenia pomocy społecznej	
L.p.	MIEJSCOWOŚĆ	ULICA						
1.	Miejscowość	Ulica	1	0	1	0	0	0
2.	Miejscowość	Ulica	0	0	0	0	0	0
3.	Miejscowość	Ulica	0	1	1	1	1	1
4.	Miejscowość	Ulica	0	0	0	0	0	0
5.	Miejscowość	Ulica	0	1	1	1	0	1
6.	Miejscowość	Ulica	0	0	0	0	0	0
7.	Miejscowość	Ulica	1	0	1	0	0	0
8.	Miejscowość	Ulica	1	1	1	0	0	0

Źródło: opracowanie własne

Uznając kryteria z Ustawy o rewitalizacji jako podstawowe założenie do dalszych prac przeprowadzono analizę wszystkich matryc dla wszystkich sfer i wyszczególniono te miejsca w gminie, dla których spełnione zostały łącznie następujące warunki:

1. Występuje sytuacja kryzysowa, w co najmniej 3 obszarach problemowych sfery społecznej na 5 analizowanych.
2. Występuje sytuacja kryzysowa w co najmniej jednej z pozostałych sfer.

Zestawienie matryc wszystkich sfer, obszarów problemowych i mierników rozwoju pozwoliło na identyfikację obszaru zdegradowanego, który został przedstawiony również w formie graficznej na mapie i był podstawą do określenia obszaru rewitalizacji.

Dla identyfikacji Obszaru rewitalizacji przyjęto następujące założenia:

<sup>1</sup> Cyfra 1 w tabeli oznacza, że wartość miernika rozwoju w danym obszarze problemowym odbiega negatywnie od sytuacji w gminie.

1. Musi występować szczególna koncentracja negatywnych zjawisk:
  - a. sytuacja kryzysowa występowała w co najmniej 3 obszarach problemowych sfery społecznej oraz
  - b. sytuacja kryzysowa występowała w co najmniej 3 z pozostałych sfer.
2. Obszar rewitalizacji musi charakteryzować się istotnym znaczeniem dla rozwoju lokalnego gminy.

Wyznaczone w ten sposób miejsca stworzyły ramę dla ustalenia obszaru rewitalizacji, dla którego następnie przeliczono wszystkie wskaźniki w celu ich ponownej weryfikacji oraz sprawdzono spełnienie kryteriów:

1. Powierzchnia obszaru rewitalizacji nie większa niż **20%** powierzchni całej gminy
2. Obszar rewitalizacji zamieszkiwany przez nie więcej niż **30%** mieszkańców całej gminy.

## WYNIKI DIAGNOZY STANU KRYZYSOWEGO W GMINIE

Analiza obejmowała teren całej gminy ze szczegółowością do poziomu miejscowości oraz ulicy. Badaniem zostało objętych łącznie 231 miejsca znajdujące się na terenie gminy Polkowice. Na podstawie 41 mierników rozwoju badanych było 15 obszarów problemowych w ramach 5 sfer (społecznej, gospodarczej, środowiskowej, przestrzenno – funkcjonalnej, technicznej). Razem przebadano w gminie 16 miejscowości, w tym 218 ulic tj.:

153 ulice w Polkowicach

40 ulic w Sobinie

25 ulic w Suchej Górnej

### Sfera społeczna.

W ramach pięciu obszarów problemowych badanych na podstawie 18 mierników zidentyfikowano występowanie negatywnych zjawisk w ramach:

- 5 obszarów problemowych – w 15 miejscach (7 miejscowości i 8 ulic w Polkowicach)
- 4 obszarów problemowych – w 13 miejscach (2 miejscowości i 11 ulic w Polkowicach)
- 3 obszarów problemowych – w 18 miejscach (3 miejscowości, 13 ulic w Polkowicach i 2 ulice w Suchej Górnej)

Szczególnym natężeniem negatywnych zjawisk charakteryzowała się w Polkowicach ulice: Dąbrowskiego, Głogowska, Mjr Hubala, Kmicica, Legnicka, Miedziana, Skrzetuskiego i Szygarska, a także miejscowości Biedrzychowa, Guzice, Kaźmierzów, Komorniki, Tarnówek, Żelazny Most i Żuków. Negatywne zjawiska społeczne występują we wszystkich 5 analizowanych obszarach problemowych.

### **Sfera gospodarcza**

W sferze gospodarczej, dwa obszary problemowe badane były na podstawie 7 mierników. Negatywne odchylenia mierników w odniesieniu do wartości dla całej gminy, odnotowano w:

- 2 obszarach problemowych – w 90 miejscach (9 miejscowości, 68 ulic w Polkowicach, 8 ulic w Sobinie i 5 ulic w Suchej Górnej)
- 1 obszarze problemowym – w 139 miejscach (4 miejscowości, 83 ulice w Polkowicach, 32 ulice w Sobinie i 20 ulic w Suchej Górnej)

Szczególnym natężeniem negatywnych zjawisk charakteryzowały się miejscowości: Jędrzychów, Komorniki, Moskorzyn, Nowa Wieś Lubińska, Żuków, a także ulica Górnicza w Sobinie oraz Leśna i Parkowa w Suchej Górnej. W Polkowicach szczególnym natężeniem negatywnych zjawisk charakteryzowały się ulice: Cisowa, Górna, Grabowa, Kaczeńcowa, 3-go Maja, Polna, Ratowników, Skrzetuskiego, Sosnowa, Świerkowa i Wojska Polskiego. We wskazanych powyżej miejscach odnotowano 5-6 mierników rozwoju, których wartości odbiegają w sposób negatywny od wartości charakterystycznych dla całego obszaru gminy w obu analizowanych obszarach problemowych.

### **Sfera środowiskowa**

W sferze środowiskowej, dwa obszary problemowe badane były na podstawie 6 mierników. Negatywne odchylenia mierników w odniesieniu do wartości dla całej gminy, w obu analizowanych obszarach problemowych (przekroczenie standardów jakości środowiska oraz obecność odpadów stwarzających zagrożenie dla życia, zdrowia, ludzi lub stanu środowiska), odnotowano w:

- 2 obszarach problemowych – w 8 miejscach (5 miejscowości, 2 ulice w Polkowicach i 1 ulica w Sobinie)
- 1 obszarze problemowym – w 61 miejscach (7 miejscowości, 30 ulic w Polkowicach, 13 ulic w Sobinie i 11 ulic w Suchej Górnej).

Szczególnym natężeniem negatywnych zjawisk charakteryzowały się miejscowości Biedrzykowa, Jędrzychów, Moskorzyn, Tarnówek, Trzebeż, ulica Polkowicka w Sobinie oraz Chocianowska i Makowa w Polkowicach.

### **Sfera przestrzenno – funkcjonalna**

W sferze przestrzenno – funkcjonalnej, 4 obszary problemowe badane były na podstawie 8 mierników. Negatywne odchylenia mierników w odniesieniu do wartości dla całej gminy, zidentyfikowano w ramach:

- 4 obszarów problemowych – w 2 miejscowościach
- 3 obszarów problemowych – w 5 miejscach (4 miejscowości i 1 ulica w Polkowicach)

Szczególnym natężeniem negatywnych zjawisk charakteryzowały się miejscowości: Dąbrowa, Komorniki, Pieszkowice, Tarnówek, Trzebcz, Żelazny Most oraz ulica Głogowska w Polkowicach.

### **Sfera techniczna**

W sferze technicznej dwa obszary problemowe badane były na podstawie 2 mierników. Negatywne odchylenia mierników w odniesieniu do wartości dla całej gminy, odnotowano w:

- 2 obszarach problemowych – w 6 miejscowościach
- 1 obszarze problemowym – w 45 miejscach (7 miejscowości, 17 ulic w Polkowicach, 9 ulic w Sobinie i 12 ulic w Suchej Górnej).

Szczególnym natężeniem negatywnych zjawisk charakteryzowały się miejscowości: Biedrzychowa, Dąbrowa, Komorniki, Pieszkowice, Tarnówek, Żelazny Most.

### **Obszar zdegradowany**

Zgodnie z przyjętą metodologią – występowanie stanu kryzysowego (spowodowanego koncentracją negatywnych zjawisk społecznych współwystępujących z negatywnymi zjawiskami w co najmniej jednej z pozostałych sfer) zostało zidentyfikowane w 45 miejscach na terenie gminy Polkowice. Obszary zdegradowane obejmują 12 miejscowości, 31 ulic w Polkowicach i 2 ulice w Suchej Górnej. Zidentyfikowane obszary zdegradowane obejmują znaczną część powierzchni gminy, a liczba osób zamieszkujących tereny w stanie kryzysowym wynosi ok. 66% wszystkich mieszkańców gminy i znacząco przekracza dopuszczalny limit 30%.

Zamieszczona poniżej matryca wskazuje miejsca (miejscowości lub ulice), na których zidentyfikowano występowanie stanu kryzysowego wraz ze wskazaniem ilości obszarów problemowych w każdej ze sfer, w których odnotowano negatywne odchylenia mierników rozwoju. Mapa zamieszczona pod matrycą, za pomocą intensywności kolorów, obrazuje stopień natężenia negatywnych zjawisk oraz zasięg przestrzenny obszarów zdegradowanych<sup>2</sup>

---

<sup>2</sup> Należy zaznaczyć, że na Obszarze zdegradowanym występują również ulice, nie dotknięte problemami w skali przyjętej w metodologii. Wynika to z naturalnego faktu alokacji stanu kryzysowego i braku możliwości przestrzennego wyznaczenia Obszaru zdegradowanego wyłącznie te tereny przylegającym do ulic.

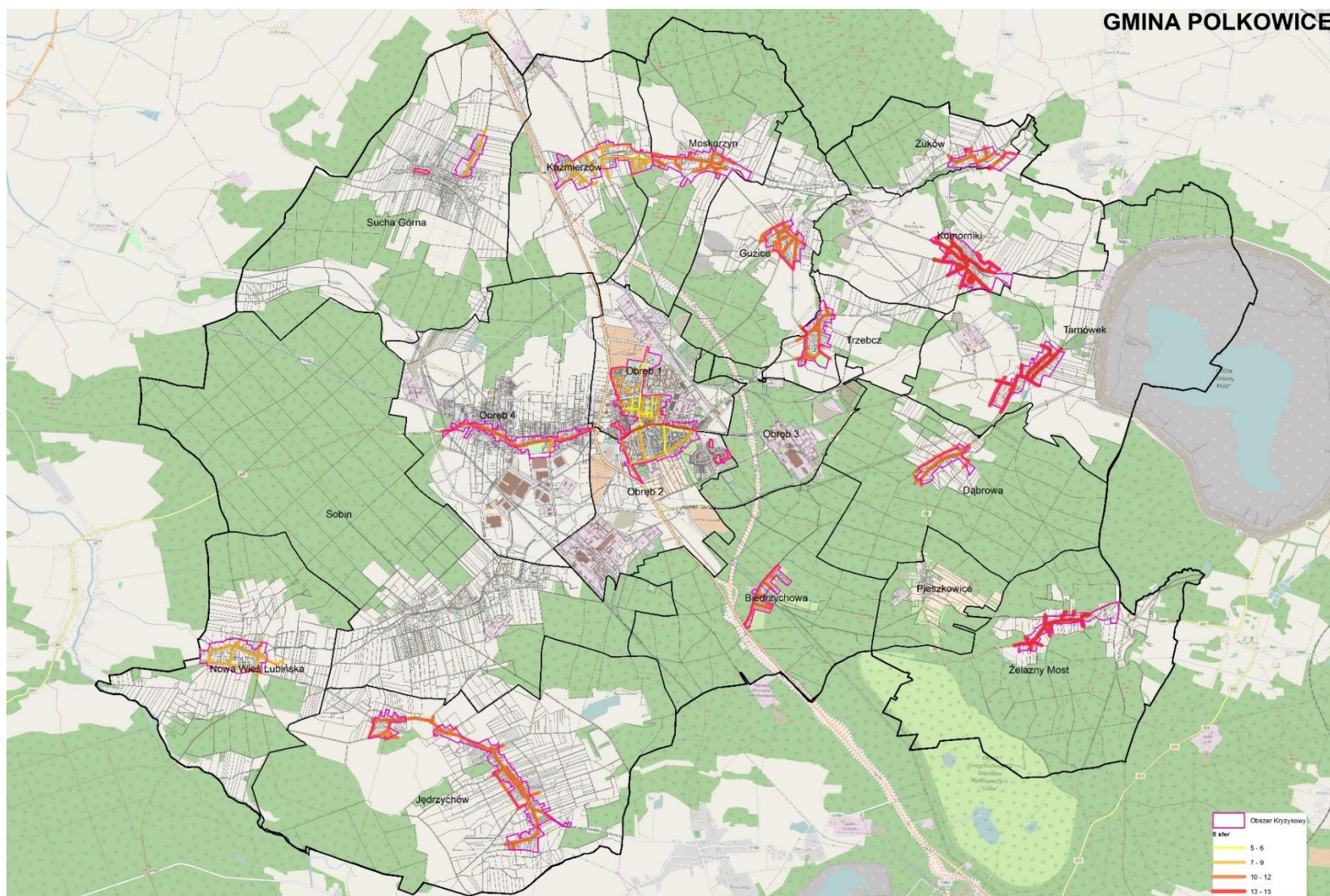
**Tabela 3. Matryca identyfikująca występowanie stanu kryzysowego na terenie gminy**

L.p.	Miejscowość	Ulica	Sfera społeczna	Sfera gospodarcza	Sfera środowiskowa	Sfera przestrzenno-funkcyjna	Sfera techniczna
			2016	2016	2016	2016	2016
1	Polkowice	Borówkowa	4	0	0	1	0
2	Polkowice	Bukowa	3	1	0	0	1
3	Polkowice	Chocianowska	3	2	2	2	1
4	Polkowice	Fryderyka Chopina	3	2	0	1	0
5	Polkowice	Cisowa	4	2	0	1	0
6	Polkowice	Dąbrowskiego	5	2	1	2	0
7	Polkowice	Gdańska	4	2	1	1	0
8	Polkowice	Głogowska	5	2	0	3	0
9	Polkowice	Górna	4	2	0	1	0
10	Polkowice	Górników	3	2	0	1	1
11	Polkowice	Grabowa	3	2	0	0	0
12	Polkowice	Mjr Hubala	5	2	1	1	0
13	Polkowice	Irysowa	4	1	0	0	0
14	Polkowice	Kmicica	5	2	0	0	1
15	Polkowice	Krokusowa	3	2	1	2	1
16	Polkowice	Legnicka	5	2	0	2	1
17	Polkowice	Lipowa	3	2	0	1	0
18	Polkowice	11 Lutego	4	1	1	1	0
19	Polkowice	3-go Maja	3	2	0	1	0
20	Polkowice	Miedziana	5	2	0	0	0
21	Polkowice	Stanisława Moniuszki	3	2	0	1	0
22	Polkowice	Ignacego Paderewskiego	3	2	0	2	0
23	Polkowice	Plac Piastów	4	1	0	2	0
24	Polkowice	Ratowników	4	2	0	2	1
25	Polkowice	Skrzetuskiego	5	2	0	1	1
26	Polkowice	Sosnowa	4	2	0	0	0
27	Polkowice	Henryka Sucharskiego	3	2	0	1	0
28	Polkowice	Sztygarska	5	2	0	1	1
29	Polkowice	Wojska Polskiego	4	2	1	2	0
30	Polkowice	Wołodajewskiego	4	2	1	1	0

31	Polkowice	Miłosna	3	2	0	0	0
32	Sucha Górna	Akacyjowa	3	1	1	1	1
33	Sucha Górna	Parkowa	3	2	1	0	1
34	Biedrzykowa		5	1	2	2	2
35	Dąbrowa		3	1	1	3	2
36	Guzice		5	2	1	1	1
37	Jędrzychów		4	2	2	1	1
38	Każmierzów		5	1	1	1	1
39	Komorniki		5	2	1	4	2
40	Moskorzyn		3	2	2	2	1
41	Nowa Wieś Lubińska		3	2	1	2	1
42	Tarnówek		5	2	2	4	2
43	Trzebcz		4	2	2	3	1
44	Żelazny Most		5	2	1	3	2
	Żuków		5	2	0	2	1

Źródło: opracowanie własne

**Mapa 1. Obszary zdegradowany na terenie gminy Polkowice**



Źródło: opracowanie własne na podstawie open street map

### Obszar rewitalizacji

Procesem rewitalizacji nie można zatem objąć wszystkich miejsc, na których zidentyfikowano występowanie stanu kryzysowego. W związku z powyższym przeprowadzono dalszą delimitację zgodnie z przyjętą metodologią.

W ten sposób zostało zidentyfikowanych 27 miejsc, które cechują się **szczególną koncentracją negatywnych zjawisk i dużą skalą potrzeb rewitalizacyjnych**. Poniżej w matrycy przedstawiono weryfikację spełnienia kryterium szczególnej koncentracji negatywnych zjawisk przyjętych w metodologii.

**Tabela 4. Weryfikacja kryterium wyznaczenia Obszaru rewitalizacji w zakresie szczególnej koncentracji negatywnych zjawisk.**

Miejscowość	Ulica	Sfera społeczna	Sfera gospodarcza	Sfera środowiskowa	Sfera przestrzenno-	Sfera techniczna	Razem
Polkowice	Chocianowska	3	2	2	2	1	10
Polkowice	Dąbrowskiego	5	2	1	2	0	10
Polkowice	Gdańska	4	2	1	1	0	8
Polkowice	Górników	3	2	0	1	1	7
Polkowice	Mjr Hubala	5	2	1	1	0	9
Polkowice	Krokusowa	3	2	1	2	1	9
Polkowice	Legnicka	5	2	0	2	1	10
Polkowice	11 Lutego	4	1	1	1	0	7
Polkowice	Ratowników	4	2	0	2	1	9
Polkowice	Skrzetuskiego	5	2	0	1	1	9
Polkowice	Sztygarska	5	2	0	1	1	9
Polkowice	Wojska Polskiego	4	2	1	2	0	9
Polkowice	Wołodyjowskiego	4	2	1	1	0	8
Sucha Górna	Akacyjowa	3	1	1	1	1	7
Sucha Górna	Parkowa	3	2	1	0	1	7
Biedzychowa		5	1	2	2	2	12
Dąbrowa		3	1	1	3	2	10
Guzice		5	2	1	1	1	10
Jędrzychów		4	2	2	1	1	10
Kaźmierzów		5	1	1	1	1	9
Komorniki		5	2	1	4	2	14
Moskorzyn		3	2	2	2	1	10
Nowa Wieś Lubińska		3	2	1	2	1	9
Tarnówek		5	2	2	4	2	15



Trzebcz	4	2	2	3	1	12
Żelazny Most	5	2	1	3	2	13
Żuków	5	2	0	2	1	10

Źródło: opracowanie własne na podstawie danych gminy

Identyfikacja terenów o szczególnym natężeniu zjawisk kryzysowych wykazała, iż koncentrują się one przede wszystkim w centralnej i dolnej części miasta Polkowice oraz w miejscowościach położonych w pobliżu największego w Europie zbiornika odpadów poflotacyjnych. Tereny te zamieszkuje 11.671 osób co stanowi prawie 45% wszystkich mieszkańców gminy. Ponieważ nie można objąć procesem rewitalizacji wszystkich miejsc, w których została zdiagnozowana szczególna koncentracja negatywnych zjawisk dalsza delimitacja wynikała z istotnego znaczenia obszaru dla rozwoju lokalnego.

Z uwagi na strategiczne znaczenie Polkowic – zarówno w sferze gospodarczej, infrastrukturalnej jak i społecznej – rewitalizacja prowadzona na terenie miasta będzie istotnym i silnym bodźcem dla rozwoju całej Gminy. Biorąc pod uwagę ulice charakteryzujące się szczególną koncentracją negatywnych zjawisk, a także ulice na terenie miasta znajdujące się w stanie kryzysowym, proces rewitalizacji będzie prowadzony na trzech wyznaczonych podobszarach nieposiadających wspólnych granic. W **Obszar A** została włączona ulica Krokusowa oraz fragment ulicy Chocianowskiej (nr 29 – 33). Elementem tego obszaru jest również zabytkowy park przy ul. Chocianowskiej, w obrębie, którego występuje nasilone zjawisko wandalizmu i przestępczości, a w bezpośrednim otoczeniu znajdują się prowizoryczne szopy, komórki i ziemianki oraz nielegalne wysypiska śmieci. **Obszar B** wyznaczony w centralnej części miasta obejmuje ulice: Głogowska, Kominka, Jana Skrzetuskiego, Andrzeja Kmicica, Spółdzielcza, Michała Wołodyjowskiego, Krótka, Ratowników, 11 Lutego i 3-go Maja. Natomiast w obrębie projektowanego **Obszar C** znajdują się ulice: Henryka Dąbrowskiego, Kasztanowa, Brzozowa, Henryka Sucharskiego, Akacja, Klonowa, Wojska Polskiego, Harcerska, Andrzeja Małkowskiego, Młodych, Szarych Szeregów, Kamila Baczyńskiego, Janusza Korczaka, Janusza Kusocińskiego, Miłosna.

Z uwagi na szczególną koncentrację negatywnych zjawisk, dużą skalą potrzeb rewitalizacyjnych oraz bezpośredni, negatywny wpływ zbiornika odpadów poflotacyjnych procesem rewitalizacji objęte zostaną również miejscowości **Dąbrowa, Tarnówek**. Podobszary rewitalizacji w tych miejscowościach zostały wyznaczone w granicach osadniczych wsi.

Uzasadnieniem dla wyznaczonych obszarów jest ich znaczenie dla rozwoju lokalnego, możliwość wykorzystania lokalnego potencjału a także realizacji działań rozwojowych minimalizujących zdiagnozowane problemy i zmierzających do wyprowadzenia obszarów ze stanu kryzysowego. Ponadto wskazany obszar rewitalizacji obejmuje miejscowości i ulice o szczególnej koncentracji negatywnych zjawisk i największej skali potrzeb rewitalizacyjnych, charakteryzujące się wysoką liczbą negatywnych odchyłeń w analizowanych obszarach problemowych (łącznie liczbą punktów 8-15, w tym 3 i więcej w sferze społecznej) co dowodzi szczególnej koncentracji problemów w sferze społecznej współwystępujących z wieloma problemami

w pozostałych sferach. Wyprowadzenie tych obszarów ze stanu kryzysowego oraz stworzenie warunków do ich zrównoważonego wzrostu powinno w konsekwencji doprowadzić do ożywienia gospodarczego, tworzenia nowych miejsc pracy, zmniejszenia bezrobocia i negatywnych zjawisk z tym związanych. Reasumując planowane efekty rewitalizacji są w pełni zgodne z ustaleniami strategii rozwoju i mają istotnie znaczenie dla rozwoju lokalnego całej gminy.

W związku z tym, że na Obszarze rewitalizacji występują również ulice nie objęte stanem kryzysowym<sup>3</sup> dokonano przeliczenia wartości mierników rozwoju, aby ustalić czy wynikający z Ustawy wymóg występowania problemów w sferze w społecznej współwystępujących z problemami w co najmniej jednej z pozostałych sfer został spełniony. Poniżej przedstawiono wyniki analizy.

**Tabela 5. Porównanie wartości mierników dla gminy i obszaru rewitalizacji.**

Sfera	Nazwa miernika	Wartość dla gminy	Wartość dla obszaru rewitalizacji
<b>SPOŁECZNA</b>	Procent osób korzystających z pomocy społecznej	4,87%	<b>5,62%</b>
<b>GOSPODARCZA</b>	Wskaźnik przedsiębiorczości	6,43%	<b>5,97%</b>
<b>ŚRODOWISKOWA</b>	Procentowy udział mieszkań komunalnych ogrzewanych z innych źródeł niż sieć ciepłownicza lub sieć gazowa w stosunku do wszystkich budynków	1,3%	<b>3,4%</b>
<b>PRZESTRZENNO-FUNKCJONALNA</b>	Odsetek dzieci objętych wychowaniem żłobkowym lub przedszkolnym	48%	<b>44%</b>

**Źródło: opracowanie własne na podstawie danych gminy**

<sup>3</sup> Należy zaznaczyć, że na Obszarze rewitalizacji występują również ulice, nie dotknięte problemami w skali przyjętej w metodologii. Wynika to z naturalnego faktu alokacji stanu kryzysowego i braku możliwości przestrzennego wyznaczenia Obszaru rewitalizacji wyłącznie te terenie przylegającym do ulic.

Na zakończenie dokonano weryfikacji kryterium dot. powierzchni oraz liczby mieszkańców.

Poszczególne podobszary obejmują powierzchnię:

Obszar A - 10,91 ha

Obszar B - 25,97 ha

Obszar C - 43,38 ha

Tarnówek - 36,36 ha

Dąbrowa - 19,44 ha

Powierzchnia obszarów, które mają zostać objęte procesem rewitalizacji, wynosi łącznie 136,06 ha. Teren całej gminy obejmuje powierzchnię 15.880 ha. W związku z powyższym proponowany obszar rewitalizacji stanowi 0,86% powierzchni całej gminy. Warunek wynikający z ustawy został spełniony.

Na obszarze wyznaczonym do rewitalizacji zamieszkuje łącznie 7.775 osób, co stanowi 29,73% wszystkich mieszkańców gminy. Warunek wynikający z ustawy został spełniony.

## Spis map

Mapa 1. Obszary zdegradowany na terenie gminy Polkowice.....	13
--	----

## Spis tabel

Tabela 1. Lista przykładowych mierników wykorzystywanych w celu identyfikacji występowania stanu kryzysowego w gminie.....	4
Tabela 2. Przykładowa matryca obszarów problemowych .....	7
Tabela 3. Matryca identyfikująca występowanie stanu kryzysowego na terenie gminy .....	11
Tabela 4. Weryfikacja kryterium wyznaczenia Obszaru rewitalizacji w zakresie szczególnej koncentracji negatywnych zjawisk.....	14
Tabela 5. Porównanie wartości mierników dla gminy i obszaru rewitalizacji. ....	16

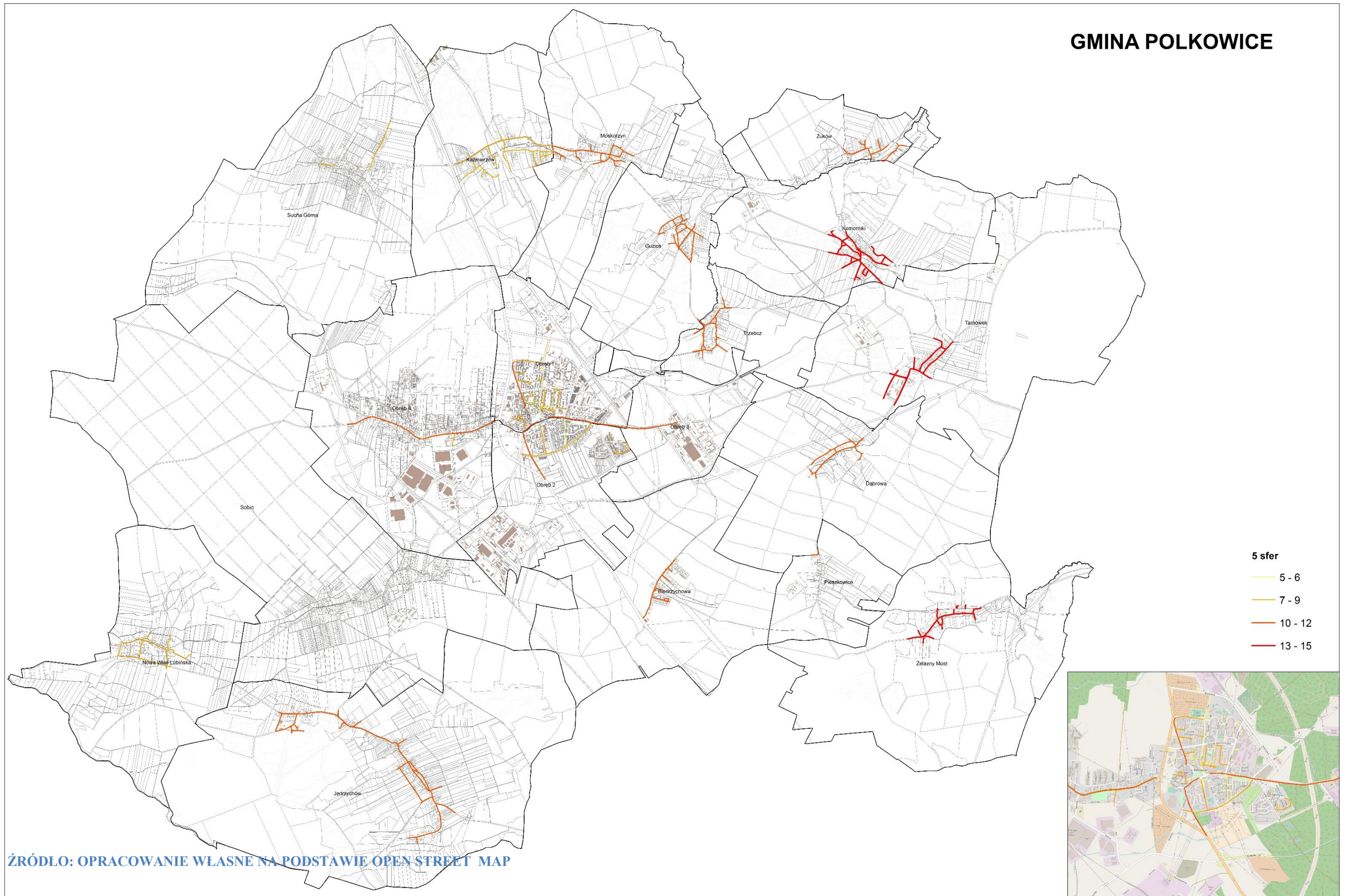
## Spis diagramów

Diagram 1. Metodologia identyfikacji ulic, na których występują zjawiska kryzysowe na przykładzie obszaru problemowego bezrobocie.....	6
--	---

## Spis załączników

Załącznik 1. Analiza gminy w zakresie występowania stanu kryzysowego
Załącznik 2. Wyniki analizy - Sfera społeczna
Załącznik 3. Wyniki analizy - Sfera gospodarcza
Załącznik 4. Wyniki analizy - Sfera środowiskowa
Załącznik 5. Wyniki analizy - Sfera funkcjonalno-przestrzenna
Załącznik 6. Wyniki analizy - Sfera techniczna

Załącznik 1. Analiza gminy w zakresie występowania stanu kryzysowego



L.p.	Miejscowość	Ulica	Sfera społeczna	Sfera gospodarcza	Sfera środowiskowa	Sfera przestrzenno-funkcjonalna	Sfera techniczna	RAZEM 5 sfer
			2016	2016	2016	2016	2016	
1.	Polkowice	Agawowa	0	1	0	0	0	1
2.	Polkowice	Akacyjowa	2	1	0	0	0	3
3.	Polkowice	Arnikowa	0	2	0	0	0	2
4.	Polkowice	Astrowa	0	1	0	0	0	1
5.	Polkowice	Azaliowa	0	1	0	1	0	2
6.	Polkowice	Tadeusza Babisza	1	2	0	0	0	3
7.	Polkowice	Kamila Baczyńskiego	1	2	0	1	0	4
8.	Polkowice	Bławatkowa	2	2	0	1	0	5
9.	Polkowice	Wojciech Bogusławskiego	0	1	0	0	0	1
10.	Polkowice	Borówkowa	4	0	0	1	0	5
11.	Polkowice	Bracka	1	1	0	0	0	2
12.	Polkowice	Browarna	2	0	0	0	0	2
13.	Polkowice	Brzozowa	2	2	0	1	0	5
14.	Polkowice	Bukowa	3	1	0	0	1	5
15.	Polkowice	Chabrowa	0	2	0	1	0	3
16.	Polkowice	Józefa Chelmońskiego	1	1	0	0	0	2
17.	Polkowice	Chocianowska	3	2	2	2	1	10
18.	Polkowice	Fryderyka Chopina	3	2	0	1	0	6
19.	Polkowice	Chrobrego	0	1	0	0	0	1
20.	Polkowice	Cisowa	4	2	0	1	0	7
21.	Polkowice	Cytrynowa	0	1	0	1	0	2
22.	Polkowice	Czereśniowa	0	1	0	1	0	2
23.	Polkowice	Dąbrowskiego	5	2	1	2	0	10
24.	Polkowice	Dębowa	2	1	0	0	0	3
25.	Polkowice	Działkowa	1	2	1	0	0	4
26.	Polkowice	Elektorska	1	2	0	0	0	3
27.	Polkowice	Energetyków	1	1	0	0	0	2
28.	Polkowice	Fabryczna	0	1	1	0	0	2
29.	Polkowice	Fiołkowa	0	1	0	1	0	2
30.	Polkowice	Gerberowa	1	2	0	1	0	4
31.	Polkowice	Gdańska	4	2	1	1	0	8
32.	Polkowice	Głogowska	5	2	0	3	0	10
33.	Polkowice	Gorczykowa	1	1	0	0	0	2
34.	Polkowice	Goździkowa	0	1	0	0	0	1
35.	Polkowice	Górna	4	2	0	1	0	7
36.	Polkowice	Górników	3	2	0	1	1	7
37.	Polkowice	Grabowa	3	2	0	0	0	5

38.	Polkowice	Gruszkowa	0	1	0	0	0	1
39.	Polkowice	Harcerska	1	2	0	1	0	4
40.	Polkowice	Mjr Hubala	5	2	1	1	0	9
41.	Polkowice	Irysowa	4	1	0	0	0	5
42.	Polkowice	Jana Pawła II	0	1	0	0	0	1
43.	Polkowice	Jarzębinowa	1	2	0	1	0	4
44.	Polkowice	Jaskrowa	0	1	0	0	0	1
45.	Polkowice	Jaśminowa	0	2	0	0	0	2
46.	Polkowice	Jemiołowa	1	1	0	0	0	2
47.	Polkowice	Jesionowa	2	2	0	1	0	5
48.	Polkowice	Kaczeńcowa	1	2	0	0	0	3
49.	Polkowice	Kaktusowa	1	1	0	0	0	2
50.	Polkowice	Kalinowa	0	2	0	0	0	2
51.	Polkowice	Kardynała Bolesława Kominka	2	1	0	0	0	3
52.	Polkowice	Mieczysława Karłowicza	0	1	0	0	0	1
53.	Polkowice	Kasztanowa	1	1	0	1	0	3
54.	Polkowice	Kilińskiego	0	1	0	0	0	1
55.	Polkowice	Klonowa	1	2	0	0	0	3
56.	Polkowice	Kmicica	5	2	0	0	1	8
57.	Polkowice	Kminkowa	1	1	0	1	0	3
58.	Polkowice	Kolejowa	2	2	1	1	0	6
59.	Polkowice	Hugo Kołłątaja	1	1	0	1	0	3
60.	Polkowice	Konwaliowa	1	1	1	0	1	4
61.	Polkowice	Kopalniana	1	1	1	0	0	3
62.	Polkowice	Janusza Korczaka	2	2	0	1	0	5
63.	Polkowice	Wojciecha Kossaka	0	2	0	1	0	3
64.	Polkowice	Ignacego Krasickiego	1	1	0	0	0	2
65.	Polkowice	Krokusowa	3	2	1	2	1	9
66.	Polkowice	Krótką	2	1	0	1	1	5
67.	Polkowice	Krzywa	0	2	1	0	0	3
68.	Polkowice	Janusza Kusocińskiego	1	1	0	0	0	2
69.	Polkowice	Lawendowa	1	1	0	0	0	2
70.	Polkowice	Legnicka	5	2	0	2	1	10
71.	Polkowice	Leśna	1	1	0	0	0	2
72.	Polkowice	Liliowa	0	1	0	0	0	1
73.	Polkowice	Lipowa	3	2	0	1	0	6
74.	Polkowice	11 Lutego	4	1	1	1	0	7
75.	Polkowice	Makowa	1	1	2	1	0	5
76.	Polkowice	Mała	1	2	0	1	0	4
77.	Polkowice	3-go Maja	3	2	0	1	0	6
78.	Polkowice	Andrzeja Małkowskiego	2	1	0	1	0	4
79.	Polkowice	Jana Matejki	0	1	0	1	0	2
80.	Polkowice	Mickiewicza	0	1	1	0	0	2
81.	Polkowice	Miedziana	5	2	0	0	0	7
82.	Polkowice	Mechaniczna	0	1	0	0	0	1

83.	Polkowice	Młyńska	1	1	1	1	0	4
84.	Polkowice	Modrzewiowa	1	1	0	0	0	2
85.	Polkowice	Stanisława Moniuszki	3	2	0	1	0	6
86.	Polkowice	Nagietkowa	0	1	0	0	0	1
87.	Polkowice	Narcyzowa	0	1	0	0	0	1
88.	Polkowice	Adama Naruszewicza	1	1	0	1	0	3
89.	Polkowice	Nasturcjowa	0	2	0	0	0	2
90.	Polkowice	Juliana Ursyna Niemcewicza	0	2	0	1	0	3
91.	Polkowice	Ociosowa	1	2	0	1	1	5
92.	Polkowice	Ogrodowa	2	2	1	0	0	5
93.	Polkowice	Owocowa	1	2	0	1	0	4
94.	Polkowice	Ignacego Paderewskiego	3	2	0	2	0	7
95.	Polkowice	Plac Bracki	0	1	0	0	0	1
96.	Polkowice	Plac im. Honorowych Dawców Krwi	0	1	0	0	0	1
97.	Polkowice	Plac Kościelny	1	1	0	1	0	3
98.	Polkowice	Plac Piastów	4	1	0	2	0	7
99.	Polkowice	Plac Wolności	1	1	0	1	0	3
100.	Polkowice	Pocztowa	0	1	0	0	0	1
101.	Polkowice	Porzeczkowa	1	1	0	1	0	3
102.	Polkowice	Pomarańczowa	0	1	0	1	0	2
103.	Polkowice	Polna	0	2	1	1	0	4
104.	Polkowice	Poselska	0	1	0	0	0	1
105.	Polkowice	Poziomkowa	0	1	1	0	0	2
106.	Polkowice	Przemkowska	2	1	1	0	0	4
107.	Polkowice	Przemysłowa	1	1	1	0	0	3
108.	Polkowice	Ratowników	4	2	0	2	1	9
109.	Polkowice	Tadeusza Rejtana	0	1	0	0	0	1
110.	Polkowice	Rondo Polskiej Niezapominajki	0	1	0	0	0	1
111.	Polkowice	Rondo Stokrotki	0	1	0	0	0	1
112.	Polkowice	Rondo Tadeusza Mazowieckiego	0	1	0	0	0	1
113.	Polkowice	Rondo Żołnierzy Wyklętych	0	1	0	0	0	1
114.	Polkowice	Royal	0	2	1	0	0	3
115.	Polkowice	Różana	0	2	0	0	0	2
116.	Polkowice	Rumiankowa	2	2	0	1	0	5
117.	Polkowice	Rynek	1	1	0	2	0	4
118.	Polkowice	Sienkiewicza	0	1	0	0	0	1
119.	Polkowice	Skalników	2	1	1	0	1	5
120.	Polkowice	Piotra Skargi	3	0	0	0	0	3
121.	Polkowice	Skrzetuskiego	5	2	0	1	1	9
122.	Polkowice	Słonecznikowa	0	2	0	1	0	3
123.	Polkowice	Słowińska	0	1	0	0	0	1
124.	Polkowice	Ślubicka	0	1	0	0	0	1
125.	Polkowice	Sosnowa	4	2	0	0	0	6
126.	Polkowice	Spokojna	2	2	1	0	0	5
127.	Polkowice	Spółdzielcza	1	2	0	0	1	4

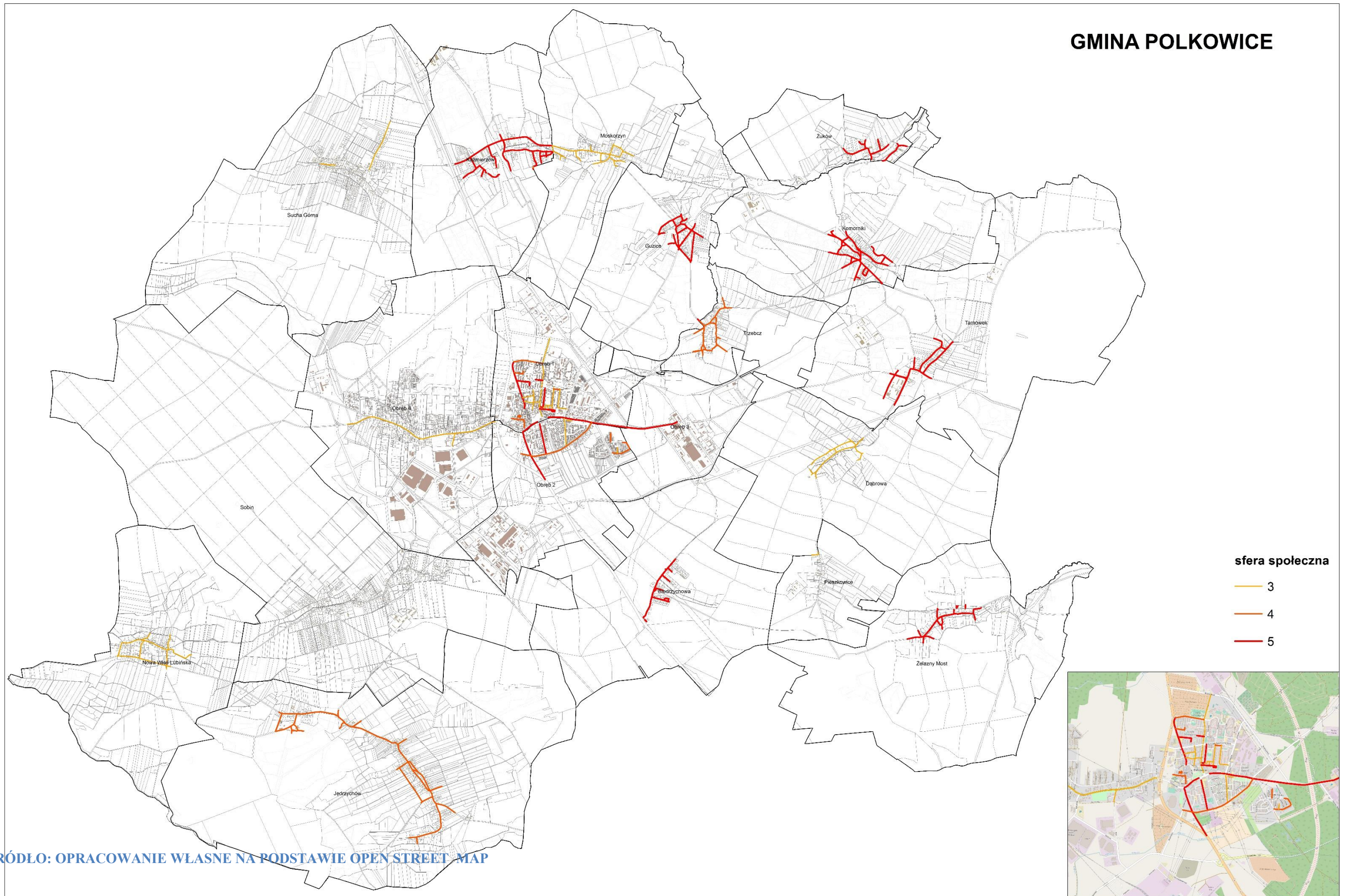


128.	Polkowice	Stokrotkowa	1	2	1	0	0	4
129.	Polkowice	Strefowa	1	1	1	0	0	3
130.	Polkowice	Henryka Sucharskiego	3	2	0	1	0	6
131.	Polkowice	Szarych Szeregów	0	2	0	1	0	3
132.	Polkowice	Szkolna	0	1	0	0	0	1
133.	Polkowice	Szprotawska	0	1	0	0	0	1
134.	Polkowice	Sztygarska	5	2	0	1	1	9
135.	Polkowice	Śliwkowa	0	1	0	0	0	1
136.	Polkowice	Świerkowa	1	2	0	0	1	4
137.	Polkowice	Św. Sebastiana	0	2	0	0	0	2
138.	Polkowice	Targowa	2	2	0	1	0	5
139.	Polkowice	Aleja Topolowa	0	1	1	0	0	2
140.	Polkowice	Truskawkowa	1	1	0	0	0	2
141.	Polkowice	Tulipanowa	1	1	1	0	0	3
142.	Polkowice	Młodych	1	2	0	0	0	3
143.	Polkowice	Wierzbowa	1	2	0	0	1	4
144.	Polkowice	Wojska Polskiego	4	2	1	2	0	9
145.	Polkowice	Wołodajewskiego	4	2	1	1	0	8
146.	Polkowice	Jana Wyżykowskiego	0	1	1	0	0	2
147.	Polkowice	Zachodnia	2	2	0	1	0	5
148.	Polkowice	Zawilcowa	1	1	1	1	1	5
149.	Polkowice	Zgorzelecka	1	1	0	0	0	2
150.	Polkowice	Miłosna	3	2	0	0	0	5
151.	Polkowice	Żarska	2	1	0	1	0	4
152.	Polkowice	Żonkilowa	2	2	1	0	0	5
153.	Polkowice	Żurawinowa	1	1	0	1	0	3
154.	Sobin	Aleja Dębowa	0	1	0	0	0	1
155.	Sobin	Bazaltowa	0	1	0	0	0	1
156.	Sobin	Bażancia	0	1	0	0	0	1
157.	Sobin	Biała	1	1	0	1	1	4
158.	Sobin	Błękitna	1	1	0	1	0	3
159.	Sobin	Brylantowa	1	1	1	1	0	4
160.	Sobin	Bursztynowa	0	2	1	2	1	6
161.	Sobin	Cicha	0	1	0	1	0	2
162.	Sobin	Diamentowa	2	1	1	1	0	5
163.	Sobin	Gaikowa	1	1	1	1	0	4
164.	Sobin	Górnicza	2	2	0	1	1	6
165.	Sobin	Grafitowa	1	2	1	1	0	5
166.	Sobin	Gwiezdna	0	2	0	0	0	2
167.	Sobin	Jagodowa	2	1	0	0	0	3
168.	Sobin	Jasna	1	1	0	0	0	2
169.	Sobin	Jastrzębia	2	1	0	0	1	4
170.	Sobin	Karmelowa	1	1	1	1	0	4
171.	Sobin	Kryształowa	1	1	0	0	0	2
172.	Sobin	Kwiatowa	0	2	0	1	1	4

173.	Sobin	Lazurowa	0	1	0	0	0	1
174.	Sobin	Myśliwska	2	2	0	2	0	6
175.	Sobin	Orbitalna	0	1	0	0	0	1
176.	Sobin	Orla	1	2	1	0	0	4
177.	Sobin	Orzechowa	1	1	1	0	0	3
178.	Sobin	Pawia	0	1	1	1	1	4
179.	Sobin	Perłowa	1	1	0	0	0	2
180.	Sobin	Polkowicka - powiatowa	1	2	2	1	1	7
181.	Sobin	Ptasia	0	1	0	0	1	2
182.	Sobin	Rubinowa	1	1	1	0	0	3
183.	Sobin	Słoneczna	2	1	0	0	0	3
184.	Sobin	Sokoła	0	1	0	1	0	2
185.	Sobin	Sportowa	0	1	0	0	0	1
186.	Sobin	Srebrna	0	1	0	0	0	1
187.	Sobin	Szybowa	0	1	0	0	0	1
188.	Sobin	Tęczowa	0	1	1	1	0	3
189.	Sobin	Turkusowa	2	1	1	2	1	7
190.	Sobin	Wiertnicza	0	1	1	0	0	2
191.	Sobin	Zielona	0	1	0	0	0	1
192.	Sobin	Złota	0	1	0	0	0	1
193.	Sobin	Żurawia	0	1	0	0	0	1
194.	Sucha Górna	Akacjowa	3	1	1	1	1	7
195.	Sucha Górna	Brzoskwiniowa	0	1	0	0	0	1
196.	Sucha Górna	Cicha	0	1	0	1	0	2
197.	Sucha Górna	Główna	1	1	1	0	1	4
198.	Sucha Górna	Jastrzębia	0	1	0	0	0	1
199.	Sucha Górna	Kanarkowa	0	1	0	0	0	1
200.	Sucha Górna	Kasztanowa	2	1	1	2	1	7
201.	Sucha Górna	Leśna	2	2	0	1	1	6
202.	Sucha Górna	Lipowa	1	1	1	1	1	5
203.	Sucha Górna	Malinowa	0	1	0	0	0	1
204.	Sucha Górna	Morelowa	0	1	0	0	0	1
205.	Sucha Górna	Myśliwska	0	2	0	0	0	2
206.	Sucha Górna	Okrężna	0	1	0	1	1	3
207.	Sucha Górna	Orla	0	1	0	0	0	1
208.	Sucha Górna	Parkowa	3	2	1	0	1	7
209.	Sucha Górna	Paulinowska	1	1	1	0	1	4
210.	Sucha Górna	Południowa	1	1	0	0	0	2
211.	Sucha Górna	Słowikowa	0	1	1	1	0	3
212.	Sucha Górna	Spadzista	2	2	0	0	1	5
213.	Sucha Górna	Spokojna	1	1	1	1	0	4
214.	Sucha Górna	Sportowa	0	1	1	1	1	4
215.	Sucha Górna	Strumykowa	2	1	1	2	1	7
216.	Sucha Górna	Wierzbowa	2	1	1	1	1	6
217.	Sucha Górna	Wiśniowa	0	2	0	0	0	2

218.	Sucha Górna	Żurawia	0	1	0	1	0	2
219.	Biedzychowa		5	1	2	2	2	12
220.	Dąbrowa		3	1	1	3	2	10
221.	Guzice		5	2	1	1	1	10
222.	Jędrzychów		4	2	2	1	1	10
223.	Kaźmierzów		5	1	1	1	1	9
224.	Komorniki		5	2	1	4	2	14
225.	Moskorzyn		3	2	2	2	1	10
226.	Nowa Wieś Lubińska		3	2	1	2	1	9
227.	Pieszkowice		2	1	1	3	2	9
228.	Tarnówek		5	2	2	4	2	15
229.	Trzebcz		4	2	2	3	1	12
230.	Żelazny Most		5	2	1	3	2	13
231.	Żuków		5	2	0	2	1	10

Załącznik 2. Wyniki analizy - Sfera społeczna



L.p.	Miejscowość	Ulica	Bezrobocie			Ubóstwo								Przestępczość			Edukacja			Uczestnictwo	Sfera społeczna RAZEM						
			2016	2016	2016	2016	2016	2016	2016	2016	2016	2016	2016	2016	2016	2016	2016	2016	2016	2016		2016					
1.	Polkowice	Agawowa	0	0	0	0	0	0	0	0	0	0	0	0	0	0	0	0	0	0	0	0	0	0	0		
2.	Polkowice	Akacyjowa	1	0	0	1	0	0	0	0	0	0	1	0	0	0	0	0	0	0	0	0	0	1	1	2	
3.	Polkowice	Arnikowa	0	0	0	0	0	0	0	0	0	0	0	0	0	0	0	0	0	0	0	0	0	0	0	0	
4.	Polkowice	Astrowa	0	0	0	0	0	0	0	0	0	0	0	0	0	0	0	0	0	0	0	0	0	0	0	0	
5.	Polkowice	Azaliowa	0	0	0	0	0	0	0	0	0	0	0	0	0	0	0	0	0	0	0	0	0	0	0	0	
6.	Polkowice	Tadeusza Babisza	0	0	0	0	0	0	0	0	0	0	0	0	0	0	0	0	0	0	0	0	0	1	1	1	
7.	Polkowice	Kamila Baczyńskiego	0	0	0	0	0	0	0	1	0	1	1	0	1	0	0	0	0	0	0	0	0	0	0	0	1
8.	Polkowice	Bławatkowa	0	0	0	0	0	0	0	0	0	0	0	0	0	0	0	0	0	1	0	0	1	1	1	2	
9.	Polkowice	Wojciech Bogusławskiego	0	0	0	0	0	0	0	0	0	0	0	0	0	0	0	0	0	0	0	0	0	0	0	0	
10.	Polkowice	Borówkowa	1	0	0	1	1	1	0	0	0	0	0	1	1	1	1	0	1	1	1	0	1	0	0	4	
11.	Polkowice	Bracka	0	0	0	0	0	0	0	1	0	0	1	0	1	0	0	0	0	0	0	0	0	0	0	0	1
12.	Polkowice	Browarna	0	0	0	0	0	0	0	0	0	0	0	0	0	1	0	1	1	1	0	0	1	0	0	2	

13.	Polkowice	Brzozowa	0	0	0	0	0	0	0	1	1	1	1	1	1	0	0	0	0	0	0	0	0	1	1	2
14.	Polkowice	Bukowa	1	0	0	1	0	0	0	0	0	0	0	0	0	0	0	0	0	0	1	0	0	1	1	3
15.	Polkowice	Chabrowa	0	0	0	0	0	0	0	0	0	0	0	0	0	0	0	0	0	0	0	0	0	0	0	0
16.	Polkowice	Józefa Chełmońskiego	0	0	0	0	0	0	0	0	0	0	0	0	0	0	0	0	0	0	0	0	0	1	1	1
17.	Polkowice	Chocianowska	0	0	0	0	0	0	0	0	1	0	1	0	1	1	1	0	1	0	0	0	0	0	1	3
18.	Polkowice	Fryderyka Chopina	0	0	0	0	0	0	0	0	1	0	1	0	1	1	1	0	1	1	0	0	1	0	0	3
19.	Polkowice	Chrobrego	0	0	0	0	0	0	0	0	0	0	0	0	0	0	0	0	0	0	0	0	0	0	0	0
20.	Polkowice	Cisowa	1	0	0	1	0	0	0	0	1	1	0	0	1	0	0	0	0	0	1	1	0	1	1	4
21.	Polkowice	Cytrynowa	0	0	0	0	0	0	0	0	0	0	0	0	0	0	0	0	0	0	0	0	0	0	0	0
22.	Polkowice	Czereśniowa	0	0	0	0	0	0	0	0	0	0	0	0	0	0	0	0	0	0	0	0	0	0	0	0
23.	Polkowice	Dąbrowskiego	1	1	0	1	1	1	1	1	1	1	1	0	1	1	1	1	1	1	1	1	0	1	1	5
24.	Polkowice	Dębowa	1	0	0	1	1	1	1	0	0	0	0	1	1	0	0	0	0	0	0	0	0	0	0	2
25.	Polkowice	Działkowa	0	0	0	0	0	0	0	0	0	0	0	0	0	1	0	1	0	0	0	0	0	0	0	1
26.	Polkowice	Elektorska	0	0	0	0	0	0	0	0	0	0	0	0	0	0	0	0	0	0	0	0	0	1	1	1
27.	Polkowice	Energetyków	0	0	0	0	0	0	0	0	0	0	0	0	0	0	0	0	0	0	0	0	0	1	1	1
28.	Polkowice	Fabryczna	0	0	0	0	0	0	0	0	0	0	0	0	0	0	0	0	0	0	0	0	0	0	0	0
29.	Polkowice	Fiołkowa	0	0	0	0	0	0	0	0	0	0	0	0	0	0	0	0	0	0	0	0	0	0	0	0
30.	Polkowice	Gerberowa	0	0	0	0	0	0	0	0	0	0	0	0	0	0	0	0	0	0	0	0	0	1	1	1
31.	Polkowice	Gdańska	1	0	0	1	1	1	0	0	0	1	1	1	1	0	1	0	1	0	0	0	0	0	1	4
32.	Polkowice	Głogowska	0	1	1	1	1	0	0	1	1	0	0	1	1	1	1	0	1	1	0	0	1	1	1	5
33.	Polkowice	Gorczykowa	0	0	0	0	0	0	0	0	0	0	0	0	0	0	0	0	0	0	0	0	0	1	1	1
34.	Polkowice	Goździkowa	0	0	0	0	0	0	0	0	0	0	0	0	0	0	0	0	0	0	0	0	0	0	0	0

35.	Polkowice	Górna	1	0	0	1	1	1	0	1	1	0	0	0	1	1	1	0	1	1	0	0	1	0	0	4	
36.	Polkowice	Górników	0	0	0	0	0	0	1	0	0	0	1	0	1	1	1	0	1	0	0	0	0	1	1	3	
37.	Polkowice	Grabowa	1	1	1	1	0	0	0	1	1	1	1	0	1	0	0	0	0	0	0	0	0	1	1	3	
38.	Polkowice	Gruszkowa	0	0	0	0	0	0	0	0	0	0	0	0	0	0	0	0	0	0	0	0	0	0	0	0	
39.	Polkowice	Harcerska	0	0	0	0	0	0	0	0	0	0	0	0	0	0	0	0	0	0	0	0	0	1	1	1	
40.	Polkowice	Mjr Hubala	1	1	1	1	1	1	1	1	0	0	0	1	1	1	1	1	1	1	1	1	1	1	1	1	5
41.	Polkowice	Irysowa	1	0	0	1	1	0	0	1	1	0	0	0	1	0	0	0	0	0	1	0	0	1	1	1	4
42.	Polkowice	Jana Pawła II	0	0	0	0	0	0	0	0	0	0	0	0	0	0	0	0	0	0	0	0	0	0	0	0	0
43.	Polkowice	Jarzębinowa	0	0	0	0	0	0	0	0	0	0	0	0	0	0	0	0	0	0	0	0	0	1	1	1	
44.	Polkowice	Jaskrowa	0	0	0	0	0	0	0	0	0	0	0	0	0	0	0	0	0	0	0	0	0	0	0	0	0
45.	Polkowice	Jaśminowa	0	0	0	0	0	0	0	0	0	0	0	0	0	0	0	0	0	0	0	0	0	0	0	0	0
46.	Polkowice	Jemiołowa	0	0	0	0	0	0	0	0	0	0	0	0	0	0	0	0	0	0	0	0	0	1	1	1	
47.	Polkowice	Jesionowa	0	0	0	0	1	0	0	0	0	0	1	0	1	0	0	0	0	0	0	0	0	1	1	2	
48.	Polkowice	Kaczeńcowa	0	0	0	0	0	0	0	0	0	0	0	0	0	0	0	0	0	0	0	0	0	1	1	1	
49.	Polkowice	Kaktusowa	0	0	0	0	0	0	0	0	0	0	0	0	0	0	0	0	0	0	0	0	0	1	1	1	
50.	Polkowice	Kalinowa	0	0	0	0	0	0	0	0	0	0	0	0	0	0	0	0	0	0	0	0	0	0	0	0	0
51.	Polkowice	Kardynała Bolesława Kominka	0	0	0	0	0	0	0	0	0	0	0	0	0	1	1	0	1	0	0	0	0	1	1	2	
52.	Polkowice	Mieczysława Karłowicza	0	0	0	0	0	0	0	0	0	0	0	0	0	0	0	0	0	0	0	0	0	0	0	0	0
53.	Polkowice	Kasztanowa	0	0	0	0	0	0	0	0	0	0	0	0	0	1	0	0	1	0	0	0	0	0	0	0	1
54.	Polkowice	Kilińskiego	0	0	0	0	0	0	0	0	0	0	0	0	0	0	0	0	0	0	0	0	0	0	0	0	0
55.	Polkowice	Klonowa	0	0	0	0	0	0	1	0	0	0	1	0	1	0	0	0	0	0	0	0	0	0	0	0	1
56.	Polkowice	Kmicica	0	1	1	1	1	1	1	0	0	1	1	1	1	1	1	1	1	1	0	1	0	1	1	1	5

57.	Polkowice	Kminkowa	0	0	0	0	0	0	0	0	0	0	0	0	0	0	0	0	0	0	0	0	0	1	1	1
58.	Polkowice	Kolejowa	0	0	0	0	0	0	1	0	0	0	0	0	0	1	1	0	1	0	0	0	0	1	1	2
59.	Polkowice	Hugo Kołłątaja	0	0	0	0	0	0	0	0	0	0	0	0	0	0	0	0	0	0	0	0	0	1	1	1
60.	Polkowice	Konwaliowa	0	0	0	0	1	0	0	0	0	0	0	0	0	0	0	0	0	0	0	0	0	1	1	1
61.	Polkowice	Kopalniana	0	0	0	0	0	0	0	0	0	0	0	0	1	1	0	1	0	0	0	0	0	0	0	1
62.	Polkowice	Janusza Korczaka	0	0	0	0	0	0	0	0	0	0	0	0	0	0	0	0	1	0	0	1	1	1	1	2
63.	Polkowice	Wojciecha Kossaka	0	0	0	0	0	0	0	0	0	0	0	0	0	0	0	0	0	0	0	0	0	0	0	0
64.	Polkowice	Ignacego Krasickiego	0	0	0	0	0	0	0	0	0	0	0	0	0	0	0	0	0	0	0	0	0	1	1	1
65.	Polkowice	Krokusowa	1	1	1	1	1	1	1	0	0	1	0	0	1	0	0	0	0	0	0	0	0	1	1	3
66.	Polkowice	Krótką	1	0	0	1	0	0	0	0	0	0	0	0	0	0	0	0	0	0	0	0	0	1	1	2
67.	Polkowice	Krzywa	0	0	0	0	0	0	0	0	0	0	0	0	0	0	0	0	0	0	0	0	0	0	0	0
68.	Polkowice	Janusza Kusocińskiego	1	0	0	1	0	0	0	0	0	0	0	0	0	0	0	0	0	0	0	0	0	0	0	1
69.	Polkowice	Lawendowa	0	0	0	0	0	0	0	0	0	0	0	0	0	0	0	0	0	0	0	0	1	1	1	1
70.	Polkowice	Legnicka	1	1	1	1	1	1	1	1	1	0	0	0	1	1	1	0	1	1	0	1	1	1	1	5
71.	Polkowice	Leśna	0	0	0	0	1	0	0	0	0	1	1	0	1	0	0	0	0	0	0	0	0	0	0	1
72.	Polkowice	Liliowa	0	0	0	0	0	0	0	0	0	0	0	0	0	0	0	0	0	0	0	0	0	0	0	0
73.	Polkowice	Lipowa	0	0	1	1	0	0	0	0	0	1	1	1	1	1	0	1	0	0	0	0	0	0	0	3
74.	Polkowice	11 Lutego	0	0	1	1	1	1	1	0	1	1	1	1	1	1	0	1	0	0	0	0	0	1	1	4
75.	Polkowice	Makowa	1	0	0	1	0	0	0	0	0	0	0	0	0	0	0	0	0	0	0	0	0	0	0	1
76.	Polkowice	Mała	0	0	0	0	0	0	0	0	0	0	0	0	0	0	0	0	0	0	0	0	1	1	1	1
77.	Polkowice	3-go Maja	0	0	0	0	0	0	0	0	1	0	1	0	1	1	1	1	1	0	0	0	0	1	1	3
78.	Polkowice	Andrzeja Małkowskiego	0	0	0	0	0	0	0	0	0	0	0	0	0	0	0	0	0	1	0	0	1	1	1	2



79.	Polkowice	Jana Matejki	0	0	0	0	0	0	0	0	0	0	0	0	0	0	0	0	0	0	0	0	0	0	0	0
80.	Polkowice	Mickiewicza	0	0	0	0	0	0	0	0	0	0	0	0	0	0	0	0	0	0	0	0	0	0	0	0
81.	Polkowice	Miedziana	1	1	1	1	1	1	1	0	0	0	1	1	1	1	0	1	1	1	1	1	1	1	1	5
82.	Polkowice	Mechaniczna	0	0	0	0	0	0	0	0	0	0	0	0	0	0	0	0	0	0	0	0	0	0	0	0
83.	Polkowice	Młyńska	0	0	0	0	0	0	0	0	0	0	0	0	1	1	0	1	0	0	0	0	0	0	0	1
84.	Polkowice	Modrzewiowa	0	0	0	0	0	0	0	0	0	0	0	0	1	0	0	1	0	0	0	0	0	0	0	1
85.	Polkowice	Stanisława Moniuszki	0	0	0	0	0	0	0	0	1	1	0	1	1	1	0	1	0	1	0	1	0	1	0	3
86.	Polkowice	Nagietkowa	0	0	0	0	0	0	0	0	0	0	0	0	0	0	0	0	0	0	0	0	0	0	0	0
87.	Polkowice	Narcyzowa	0	0	0	0	0	0	0	0	0	0	0	0	0	0	0	0	0	0	0	0	0	0	0	0
88.	Polkowice	Adama Naruszewicza	0	0	0	0	0	0	0	0	0	0	0	0	0	0	0	0	0	0	0	0	0	1	1	1
89.	Polkowice	Nasturcjowa	0	0	0	0	0	0	0	0	0	0	0	0	0	0	0	0	0	0	0	0	0	0	0	0
90.	Polkowice	Juliana Ursyna Niemcewicza	0	0	0	0	0	0	0	0	0	0	0	0	0	0	0	0	0	0	0	0	0	0	0	0
91.	Polkowice	Ociosowa	0	0	0	0	0	0	0	0	0	1	0	0	0	1	1	1	1	0	0	0	0	0	0	1
92.	Polkowice	Ogrodowa	1	0	0	1	0	0	0	0	0	0	0	0	0	0	1	0	1	0	0	0	0	0	0	2
93.	Polkowice	Owocowa	0	0	0	0	0	0	0	0	0	0	0	0	0	0	0	0	0	0	0	0	0	1	1	1
94.	Polkowice	Ignacego Paderewskiego	0	0	0	0	0	0	0	0	1	1	0	0	1	1	1	0	1	0	0	1	1	0	0	3
95.	Polkowice	Plac Bracki	0	0	0	0	0	0	0	0	0	0	0	0	0	0	0	0	0	0	0	0	0	0	0	0
96.	Polkowice	Plac im. Honorowych Dawców Krwi	0	0	0	0	0	0	0	0	0	0	0	0	0	0	0	0	0	0	0	0	0	0	0	0
97.	Polkowice	Plac Kościelny	0	0	0	0	0	0	0	0	0	0	0	0	0	0	0	0	0	0	0	0	1	1	1	1
98.	Polkowice	Plac Piastów	1	0	0	1	1	1	0	0	0	1	1	0	1	0	0	0	0	0	1	0	1	1	1	4
99.	Polkowice	Plac Wolności	0	0	0	0	0	0	0	0	0	0	0	0	0	0	0	0	0	0	0	0	1	1	1	1
100.	Polkowice	Pocztowa	0	0	0	0	0	0	0	0	0	0	0	0	0	0	0	0	0	0	0	0	0	0	0	0

101.	Polkowice	Porzeczkowa	0	0	0	0	0	0	0	0	0	0	0	0	0	0	0	0	0	0	0	0	0	1	1	1	
102.	Polkowice	Pomarańczowa	0	0	0	0	0	0	0	0	0	0	0	0	0	0	0	0	0	0	0	0	0	0	0	0	
103.	Polkowice	Polna	0	0	0	0	0	0	0	0	0	0	0	0	0	0	0	0	0	0	0	0	0	0	0	0	
104.	Polkowice	Poselska	0	0	0	0	0	0	0	0	0	0	0	0	0	0	0	0	0	0	0	0	0	0	0	0	
105.	Polkowice	Poziomkowa	0	0	0	0	0	0	0	0	0	0	0	0	0	0	0	0	0	0	0	0	0	0	0	0	
106.	Polkowice	Przemkowska	0	0	0	0	0	0	1	0	0	1	1	0	1	0	0	1	1	0	0	0	0	0	0	0	2
107.	Polkowice	Przemysłowa	0	0	0	0	0	0	0	0	0	0	0	0	0	1	0	1	0	0	0	0	0	0	0	0	1
108.	Polkowice	Ratowników	0	0	0	0	1	1	0	0	1	1	1	1	1	1	1	0	1	1	0	0	1	1	1	1	4
109.	Polkowice	Tadeusza Rejtana	0	0	0	0	0	0	0	0	0	0	0	0	0	0	0	0	0	0	0	0	0	0	0	0	0
110.	Polkowice	Rondo Polskiej Niezapominajki	0	0	0	0	0	0	0	0	0	0	0	0	0	0	0	0	0	0	0	0	0	0	0	0	0
111.	Polkowice	Rondo Stokrotki	0	0	0	0	0	0	0	0	0	0	0	0	0	0	0	0	0	0	0	0	0	0	0	0	0
112.	Polkowice	Rondo Tadeusza Mazowieckiego	0	0	0	0	0	0	0	0	0	0	0	0	0	0	0	0	0	0	0	0	0	0	0	0	0
113.	Polkowice	Rondo Żołnierzy Wyklętych	0	0	0	0	0	0	0	0	0	0	0	0	0	0	0	0	0	0	0	0	0	0	0	0	0
114.	Polkowice	Royal	0	0	0	0	0	0	0	0	0	0	0	0	0	0	0	0	0	0	0	0	0	0	0	0	0
115.	Polkowice	Różana	0	0	0	0	0	0	0	0	0	0	0	0	0	0	0	0	0	0	0	0	0	0	0	0	0
116.	Polkowice	Rumiankowa	1	0	0	1	0	0	0	0	0	0	0	0	0	0	0	0	0	0	0	0	0	0	1	1	2
117.	Polkowice	Rynek	0	0	0	0	0	0	0	0	0	0	1	0	0	1	1	0	1	0	0	0	0	0	0	0	1
118.	Polkowice	Sienkiewicza	0	0	0	0	0	0	0	0	0	0	0	0	0	0	0	0	0	0	0	0	0	0	0	0	0
119.	Polkowice	Skalników	0	0	0	0	0	0	0	0	0	0	0	1	0	1	1	1	1	1	0	0	1	0	0	0	2
120.	Polkowice	Piotra Skargi	1	1	1	1	0	0	0	0	0	0	0	1	0	0	0	0	0	0	1	0	0	1	1	1	3
121.	Polkowice	Skrzetuskiego	1	0	0	1	1	1	1	0	0	0	1	0	1	1	1	0	1	1	0	0	1	1	1	1	5
122.	Polkowice	Słonecznikowa	0	0	0	0	0	0	0	0	0	0	0	0	0	0	0	0	0	0	0	0	0	0	0	0	0

123.	Polkowice	Słowiańska	0	0	0	0	0	0	0	0	0	0	0	0	0	0	0	0	0	0	0	0	0	0	0	
124.	Polkowice	Słubicka	0	0	0	0	0	0	0	0	0	0	0	0	0	0	0	0	0	0	0	0	0	0	0	
125.	Polkowice	Sosnowa	1	0	0	1	0	0	0	0	1	1	1	0	1	0	0	0	0	1	0	0	1	1	1	4
126.	Polkowice	Spokojna	0	0	0	0	0	0	1	1	1	0	0	0	1	0	1	0	1	0	0	0	0	0	0	2
127.	Polkowice	Spółdzielcza	0	0	0	0	0	0	0	0	0	0	0	0	1	0	0	1	0	0	0	0	0	0	0	1
128.	Polkowice	Stokrotkowa	1	0	0	1	0	0	0	0	0	0	0	0	0	0	0	0	0	0	0	0	0	0	0	1
129.	Polkowice	Strefowa	0	0	0	0	0	0	0	0	0	0	0	0	1	1	0	1	0	0	0	0	0	0	0	1
130.	Polkowice	Henryka Sucharskiego	0	0	0	0	0	0	0	1	0	1	0	0	1	0	0	0	0	1	0	0	1	1	1	3
131.	Polkowice	Szarych Szeregów	0	0	0	0	0	0	0	0	0	0	0	0	0	0	0	0	0	0	0	0	0	0	0	0
132.	Polkowice	Szkolna	0	0	0	0	0	0	0	0	0	0	0	0	0	0	0	0	0	0	0	0	0	0	0	0
133.	Polkowice	Szprotawska	0	0	0	0	0	0	0	0	0	0	0	0	0	0	0	0	0	0	0	0	0	0	0	0
134.	Polkowice	Sztygarska	1	1	0	1	1	1	1	1	1	1	1	1	1	1	1	1	1	1	0	0	1	1	1	5
135.	Polkowice	Śliwkowa	0	0	0	0	0	0	0	0	0	0	0	0	0	0	0	0	0	0	0	0	0	0	0	0
136.	Polkowice	Świerkowa	0	0	0	0	0	0	0	0	0	0	1	0	0	0	0	0	0	0	0	0	0	1	1	1
137.	Polkowice	Św. Sebastiana	0	0	0	0	0	0	0	0	0	0	0	0	0	0	0	0	0	0	0	0	0	0	0	0
138.	Polkowice	Targowa	0	0	0	0	1	1	1	0	0	0	0	0	1	1	1	1	1	0	0	0	0	0	0	2
139.	Polkowice	Aleja Topolowa	0	0	0	0	0	0	0	0	0	0	0	0	0	0	0	0	0	0	0	0	0	0	0	0
140.	Polkowice	Truskawkowa	0	0	0	0	0	0	0	0	0	0	0	0	0	0	0	0	0	0	0	0	0	1	1	1
141.	Polkowice	Tulipanowa	0	0	0	0	0	0	0	0	0	0	0	0	0	0	0	0	0	0	0	0	0	1	1	1
142.	Polkowice	Młodych	0	0	0	0	0	0	0	0	0	0	0	0	0	0	0	0	0	0	0	0	0	1	1	1
143.	Polkowice	Wierzbowa	1	0	0	1	0	0	0	0	0	0	0	0	0	0	0	0	0	0	0	0	0	0	0	1
144.	Polkowice	Wojska Polskiego	1	0	0	1	1	1	1	1	1	1	1	1	1	1	0	1	0	1	1	1	0	1	0	4

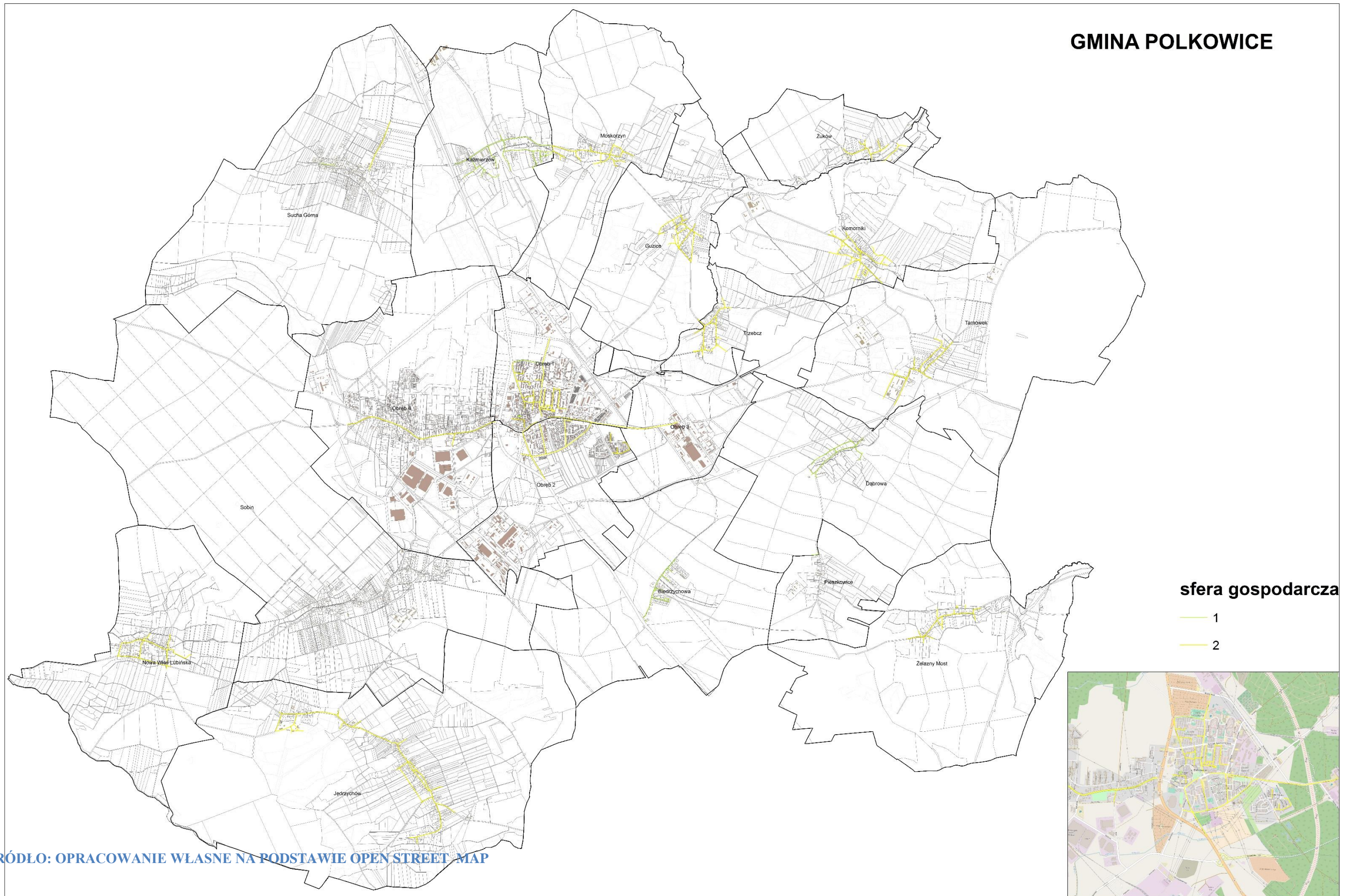
145.	Polkowice	Wołodyjowskiego	0	0	0	0	0	0	1	0	0	1	1	0	1	1	1	1	1	0	0	1	1	1	4
146.	Polkowice	Jana Wyżykowskiego	0	0	0	0	0	0	0	0	0	0	0	0	0	0	0	0	0	0	0	0	0	0	0
147.	Polkowice	Zachodnia	0	0	0	0	1	0	0	0	0	0	1	0	1	1	0	0	1	0	0	0	0	0	2
148.	Polkowice	Zawilcowa	0	0	0	0	0	0	0	0	0	0	0	0	0	0	0	0	0	0	0	0	0	1	1
149.	Polkowice	Zgorzelecka	0	0	0	0	0	0	0	0	0	0	0	0	0	0	0	0	0	0	0	0	0	1	1
150.	Polkowice	Miłosna	1	0	0	1	0	0	0	0	0	0	0	0	0	0	0	0	0	1	1	0	1	1	3
151.	Polkowice	Żarska	0	0	0	0	0	0	0	0	1	1	0	1	1	0	0	0	0	0	0	0	0	1	2
152.	Polkowice	Żonkilowa	0	0	0	0	0	0	0	0	0	0	0	0	0	0	0	0	0	1	0	0	1	1	2
153.	Polkowice	Żurawinowa	0	0	0	0	0	0	0	1	0	0	0	1	1	0	0	0	0	0	0	0	0	0	1
154.	Sobin	Aleja Dębowa	0	0	0	0	0	0	0	0	0	0	0	0	0	0	0	0	0	0	0	0	0	0	0
155.	Sobin	Bazaltowa	0	0	0	0	0	0	0	0	0	0	0	0	0	0	0	0	0	0	0	0	0	0	0
156.	Sobin	Bażancia	0	0	0	0	0	0	0	0	0	0	0	0	0	0	0	0	0	0	0	0	0	0	0
157.	Sobin	Biała	0	0	0	0	0	0	0	0	0	0	0	0	0	0	0	0	0	0	0	0	0	1	1
158.	Sobin	Błękitna	0	0	0	0	0	0	0	0	0	0	0	0	0	0	0	0	0	0	0	0	0	1	1
159.	Sobin	Brylantowa	0	0	0	0	0	0	0	0	0	0	0	0	0	0	0	0	0	0	0	0	0	1	1
160.	Sobin	Bursztynowa	0	0	0	0	0	0	0	0	0	0	0	0	0	0	0	0	0	0	0	0	0	0	0
161.	Sobin	Cicha	0	0	0	0	0	0	0	0	0	0	0	0	0	0	0	0	0	0	0	0	0	0	0
162.	Sobin	Diamentowa	0	0	0	0	1	0	0	0	0	0	0	1	1	0	0	0	0	0	0	0	0	1	2
163.	Sobin	Gaikowa	0	0	0	0	0	0	0	0	0	0	1	0	0	0	0	0	0	0	0	0	0	1	1
164.	Sobin	Górnicza	0	0	0	0	0	0	0	1	1	0	1	0	1	0	0	0	0	0	0	0	0	1	2
165.	Sobin	Grafitowa	0	0	0	0	0	0	0	0	0	0	0	0	0	0	0	0	0	0	0	0	0	1	1
166.	Sobin	Gwiezdna	0	0	0	0	0	0	0	0	0	0	0	0	0	0	0	0	0	0	0	0	0	0	0

167.	Sobin	Jagodowa	1	0	0	1	0	0	0	0	0	0	0	0	0	0	0	0	0	0	0	0	0	1	1	2
168.	Sobin	Jasna	0	0	0	0	0	0	0	0	0	0	0	0	0	0	0	0	0	0	0	0	0	1	1	1
169.	Sobin	Jastrzębia	1	0	0	1	0	0	0	0	0	0	0	0	0	0	0	0	0	0	0	0	0	1	1	2
170.	Sobin	Karmelowa	0	0	0	0	0	0	0	0	0	0	0	0	0	0	0	0	0	0	0	0	0	1	1	1
171.	Sobin	Kryształowa	0	0	0	0	0	0	0	0	0	0	0	0	0	0	0	0	0	0	0	0	0	1	1	1
172.	Sobin	Kwiatowa	0	0	0	0	0	0	0	0	0	0	0	0	0	0	0	0	0	0	0	0	0	0	0	0
173.	Sobin	Lazurowa	0	0	0	0	0	0	0	0	0	0	0	0	0	0	0	0	0	0	0	0	0	0	0	0
174.	Sobin	Myśliwska	0	1	1	1	0	0	0	0	0	0	0	0	0	0	0	0	0	0	0	0	0	1	1	2
175.	Sobin	Orbitalna	0	0	0	0	0	0	0	0	0	0	0	0	0	0	0	0	0	0	0	0	0	0	0	0
176.	Sobin	Orla	0	0	0	0	0	0	0	0	0	0	0	0	0	0	0	0	0	0	0	0	0	1	1	1
177.	Sobin	Orzechowa	0	0	0	0	0	0	0	0	0	0	0	0	0	0	0	0	0	0	0	0	0	1	1	1
178.	Sobin	Pawia	0	0	0	0	0	0	0	0	0	0	0	0	0	0	0	0	0	0	0	0	0	0	0	0
179.	Sobin	Perłowa	0	0	0	0	0	0	0	0	0	0	1	0	0	0	0	0	0	0	0	0	0	1	1	1
180.	Sobin	Polkowicka - powiatowa	0	0	0	0	0	0	0	0	1	0	0	0	0	0	0	0	0	0	0	0	0	1	1	1
181.	Sobin	Ptasia	0	0	0	0	0	0	0	0	0	0	0	0	0	0	0	0	0	0	0	0	0	0	0	0
182.	Sobin	Rubinowa	0	0	0	0	0	0	0	0	0	0	0	0	0	0	0	0	0	0	0	0	0	1	1	1
183.	Sobin	Słoneczna	1	0	0	1	0	0	0	0	0	0	0	0	0	0	0	0	0	0	0	0	0	1	1	2
184.	Sobin	Sokola	0	0	0	0	0	0	0	0	0	0	0	0	0	0	0	0	0	0	0	0	0	0	0	0
185.	Sobin	Sportowa	0	0	0	0	0	0	0	0	0	0	0	0	0	0	0	0	0	0	0	0	0	0	0	0
186.	Sobin	Srebrna	0	0	0	0	0	0	0	0	0	0	0	0	0	0	0	0	0	0	0	0	0	0	0	0
187.	Sobin	Szybowa	0	0	0	0	0	0	0	0	0	0	0	0	0	0	0	0	0	0	0	0	0	0	0	0
188.	Sobin	Tęczowa	0	0	0	0	0	0	0	0	0	0	0	0	0	0	0	0	0	0	0	0	0	0	0	0



211.	Sucha Górna	Słowikowa	0	0	0	0	0	0	0	0	0	0	0	0	0	0	0	0	0	0	0	0	0	0	0	0	
212.	Sucha Górna	Spadzista	0	0	0	0	0	0	0	0	0	1	1	0	1	0	0	0	0	0	0	0	0	0	1	1	2
213.	Sucha Górna	Spokojna	0	0	0	0	1	1	0	0	1	0	0	0	1	0	0	0	0	0	0	0	0	0	0	0	1
214.	Sucha Górna	Sportowa	0	0	0	0	0	0	0	0	0	0	0	0	0	0	0	0	0	0	0	0	0	0	0	0	0
215.	Sucha Górna	Strumykowa	0	0	0	0	1	0	0	1	1	0	0	0	1	0	0	0	0	0	0	0	0	0	1	1	2
216.	Sucha Górna	Wierzbowa	0	0	0	0	0	0	0	0	1	1	1	0	1	0	0	0	0	1	0	0	1	0	0	0	2
217.	Sucha Górna	Wiśniowa	0	0	0	0	0	0	0	0	0	0	1	0	0	0	0	0	0	0	0	0	0	0	0	0	0
218.	Sucha Górna	Żurawia	0	0	0	0	0	0	0	0	0	0	0	0	0	0	0	0	0	0	0	0	0	0	0	0	0
219.	Biedrzycho wa		1	0	0	1	1	1	1	1	1	0	0	1	1	0	1	0	1	1	1	0	1	1	1	1	5
220.	Dąbrowa		1	1	1	1	0	0	0	1	1	1	0	0	1	0	0	0	0	0	0	0	0	0	1	1	3
221.	Guzice		1	1	1	1	1	0	0	0	1	0	0	0	1	0	1	0	1	1	0	0	1	1	1	1	5
222.	Jędrzychów		1	1	0	1	1	0	0	1	1	1	1	1	1	0	1	0	1	0	0	0	0	0	1	1	4
223.	Kaźmierzów		1	0	0	1	0	0	0	1	1	1	1	0	1	0	1	1	1	1	0	0	1	1	1	1	5
224.	Komorniki		1	1	1	1	0	0	0	0	0	1	1	1	1	0	1	0	1	1	0	0	1	1	1	1	5
225.	Moskorzyn		1	1	1	1	1	0	0	0	1	0	0	0	1	0	0	0	0	0	0	0	0	0	1	1	3
226.	Nowa Wieś Lubińska		0	0	0	0	1	0	0	0	0	1	1	0	1	0	0	0	0	1	0	0	1	1	1	1	3
227.	Pieszkowice		0	0	0	0	1	0	0	1	1	0	0	0	1	0	0	0	0	0	0	0	0	0	1	1	2
228.	Tarnówek		1	1	1	1	1	0	0	0	1	0	1	1	1	0	1	0	1	1	0	0	1	1	1	1	5
229.	Trzebcz		1	1	1	1	1	0	0	1	1	0	0	0	1	0	0	0	0	1	0	1	1	1	1	1	4
230.	Żelazny Most		1	1	1	1	0	0	0	1	1	1	1	0	1	0	1	0	1	1	0	0	1	1	1	1	5
231.	Żuków		0	1	1	1	0	0	0	1	1	0	1	0	1	0	1	0	1	1	0	0	1	1	1	1	5

Załącznik 3. Wyniki analizy - Sfera gospodarcza





L.p.	Miejscowość	Ulica	Przedsiębiorstwa				Kondycja				Sfera gospodarcza RAZEM	
			Liczba podmiotów wpisanych do rejestru REGON	Wartość podatku dochodowego płaconego przez przedsiębiorców	Odsetek firm w stosunku do liczby mieszkańców		Liczba wystawionych tytułów wykonawczych do urzędu skarbowego dot. firm w zakresie zaległości podatkowych w okresie ostatnich 3 lat	Odsetek podmiotów gospodarczych zalegających z płatnością podatku dochodowego dłużej niż 6 m-cy	Liczba podmiotów gospodarczych, które zgłosiły zakończenie działalności gospodarczej	Liczba podmiotów gospodarczych, które zgłosiły zawieszenie działalności gospodarczej		
			2016	2016	2016		2016	2016	2016	2016		
1.	Polkowice	Agawowa	1	0	0	1	0	0	0	0	0	1
2.	Polkowice	Akacyjowa	0	0	0	0	0	0	1	1	1	1
3.	Polkowice	Arnikowa	1	0	0	1	0	0	1	0	1	2
4.	Polkowice	Astrowa	1	0	0	1	0	0	0	0	0	1
5.	Polkowice	Azaliowa	1	0	0	1	0	0	0	0	0	1
6.	Polkowice	Tadeusza Babisza	1	1	0	1	0	1	0	0	1	2
7.	Polkowice	Kamila Baczyńskiego	0	1	0	1	0	0	0	1	1	2
8.	Polkowice	Bławatkowa	1	0	0	1	0	0	1	0	1	2
9.	Polkowice	Wojciech Bogusławskiego	1	0	0	1	0	0	0	0	0	1
10.	Polkowice	Borówkowa	0	0	0	0	0	0	0	0	0	0
11.	Polkowice	Bracka	1	1	0	1	0	0	0	0	0	1
12.	Polkowice	Browarna	0	0	0	0	0	0	0	0	0	0
13.	Polkowice	Brzozowa	1	0	0	1	0	0	0	1	1	2
14.	Polkowice	Bukowa	1	1	0	1	0	0	0	0	0	1
15.	Polkowice	Chabrowa	1	1	0	1	0	0	1	1	1	2
16.	Polkowice	Józefa Chełmońskiego	1	1	0	1	0	0	0	0	0	1
17.	Polkowice	Chocianowska	0	1	0	1	1	0	0	0	1	2
18.	Polkowice	Fryderyka Chopina	0	1	1	1	0	0	1	0	1	2
19.	Polkowice	Chrobrego	1	0	0	1	0	0	0	0	0	1
20.	Polkowice	Cisowa	1	1	0	1	1	1	0	1	1	2
21.	Polkowice	Cytrynowa	1	0	1	1	0	0	0	0	0	1
22.	Polkowice	Czereśniowa	1	0	0	1	0	0	0	0	0	1
23.	Polkowice	Dąbrowskiego	0	1	0	1	1	0	0	0	1	2
24.	Polkowice	Dębowa	1	1	1	1	0	0	0	0	0	1
25.	Polkowice	Działkowa	0	1	0	1	1	1	0	0	1	2
26.	Polkowice	Elektorska	1	1	0	1	0	0	0	1	1	2
27.	Polkowice	Energetyków	1	0	1	1	0	0	0	0	0	1
28.	Polkowice	Fabryczna	1	1	0	1	0	0	0	0	0	1
29.	Polkowice	Fiołkowa	1	0	0	1	0	0	0	0	0	1
30.	Polkowice	Gerberowa	1	0	0	1	0	0	0	1	1	2
31.	Polkowice	Gdańska	1	0	0	1	0	0	1	0	1	2
32.	Polkowice	Głogowska	0	1	0	1	0	0	1	0	1	2
33.	Polkowice	Gorzycowa	1	0	0	1	0	0	0	0	0	1
34.	Polkowice	Goździkowa	1	0	0	1	0	0	0	0	0	1
35.	Polkowice	Górna	1	1	1	1	0	1	1	0	1	2
36.	Polkowice	Górników	0	0	1	1	0	1	1	1	1	2

37.	Polkowice	Grabowa	1	1	1	1	0	0	1	1	1	2
38.	Polkowice	Gruszkowa	1	0	1	1	0	0	0	0	0	1
39.	Polkowice	Harcerska	1	0	1	1	0	0	1	0	1	2
40.	Polkowice	Mjr Hubala	0	1	1	1	1	0	1	0	1	2
41.	Polkowice	Irysowa	1	0	1	1	0	0	0	0	0	1
42.	Polkowice	Jana Pawła II	1	0	0	1	0	0	0	0	0	1
43.	Polkowice	Jarzębinowa	1	1	1	1	0	0	0	1	1	2
44.	Polkowice	Jaskrowa	1	0	0	1	0	0	0	0	0	1
45.	Polkowice	Jaśminowa	1	0	0	1	0	0	1	0	1	2
46.	Polkowice	Jemiołowa	1	0	1	1	0	0	0	0	0	1
47.	Polkowice	Jesionowa	1	1	0	1	0	0	0	1	1	2
48.	Polkowice	Kaczeńcowa	1	1	0	1	1	1	0	1	1	2
49.	Polkowice	Kaktusowa	1	0	1	1	0	0	0	0	0	1
50.	Polkowice	Kalinowa	1	1	1	1	0	1	0	0	1	2
51.	Polkowice	Kardynała Bolesława Kominka	0	1	0	1	0	0	0	0	0	1
52.	Polkowice	Mieczysława Karłowicza	1	0	0	1	0	0	0	0	0	1
53.	Polkowice	Kasztanowa	1	0	1	1	0	0	0	0	0	1
54.	Polkowice	Kilińskiego	1	0	0	1	0	0	0	0	0	1
55.	Polkowice	Klonowa	1	0	1	1	0	0	1	0	1	2
56.	Polkowice	Kmicica	0	1	1	1	0	1	0	1	1	2
57.	Polkowice	Kminkowa	1	0	1	1	0	0	0	0	0	1
58.	Polkowice	Kolejowa	0	1	1	1	0	0	1	1	1	2
59.	Polkowice	Hugo Kołłątaja	1	0	1	1	0	0	0	0	0	1
60.	Polkowice	Konwaliowa	1	0	1	1	0	0	0	0	0	1
61.	Polkowice	Kopalniana	0	1	0	1	0	0	0	0	0	1
62.	Polkowice	Janusza Korczaka	1	0	0	1	0	0	1	0	1	2
63.	Polkowice	Wojciecha Kossaka	1	0	0	1	0	0	1	1	1	2
64.	Polkowice	Ignacego Krasickiego	1	0	1	1	0	0	0	0	0	1
65.	Polkowice	Krokusowa	1	1	0	1	0	0	0	1	1	2
66.	Polkowice	Krótką	1	1	1	1	0	0	0	0	0	1
67.	Polkowice	Krzywa	0	1	0	1	0	0	1	0	1	2
68.	Polkowice	Janusza Kusocińskiego	1	0	1	1	0	0	0	0	0	1
69.	Polkowice	Lawendowa	1	0	0	1	0	0	0	0	0	1
70.	Polkowice	Legnicka	0	1	1	1	0	1	1	0	1	2
71.	Polkowice	Leśna	1	1	0	1	0	0	0	0	0	1
72.	Polkowice	Liliowa	1	0	0	1	0	0	0	0	0	1
73.	Polkowice	Lipowa	0	1	1	1	0	0	1	1	1	2
74.	Polkowice	11 Lutego	0	0	1	1	0	0	0	0	0	1
75.	Polkowice	Makowa	1	1	0	1	0	0	0	0	0	1
76.	Polkowice	Mała	1	1	0	1	1	1	0	0	1	2
77.	Polkowice	3-go Maja	1	0	1	1	1	1	0	1	1	2
78.	Polkowice	Andrzeja Małkowskiego	1	0	1	1	0	0	0	0	0	1

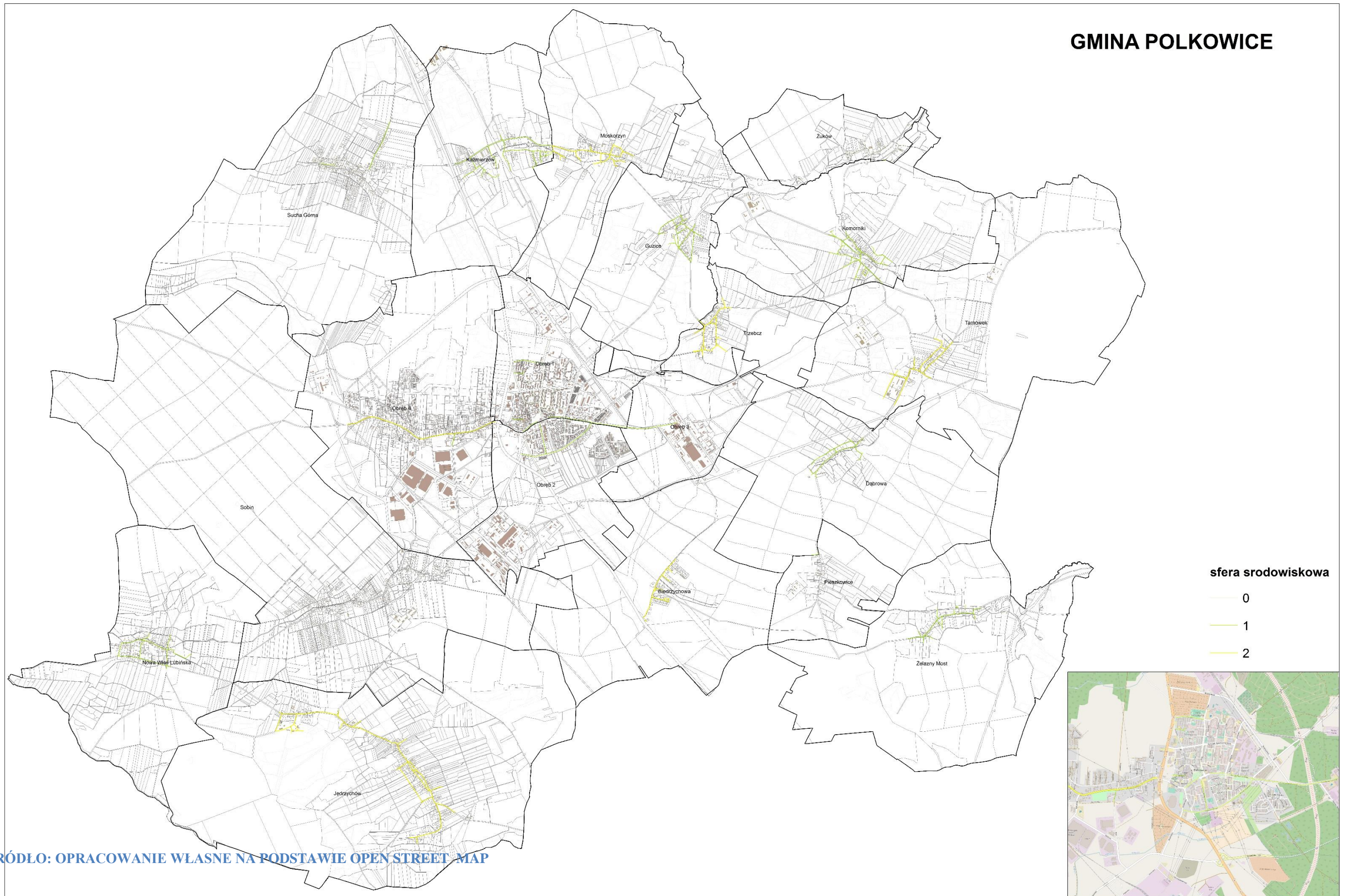
79.	Polkowice	Jana Matejki	1	0	1	1	0	0	0	0	0	0	1
80.	Polkowice	Mickiewicza	1	0	0	1	0	0	0	0	0	0	1
81.	Polkowice	Miedziana	0	0	1	1	0	1	1	0	0	1	2
82.	Polkowice	Mechaniczna	1	0	0	1	0	0	0	0	0	0	1
83.	Polkowice	Młyńska	1	1	0	1	0	0	0	0	0	0	1
84.	Polkowice	Modrzewiowa	1	0	0	1	0	0	0	0	0	0	1
85.	Polkowice	Stanisława Moniuszki	0	0	1	1	0	0	0	0	1	1	2
86.	Polkowice	Nagietkowa	1	0	0	1	0	0	0	0	0	0	1
87.	Polkowice	Narcyzowa	1	0	0	1	0	0	0	0	0	0	1
88.	Polkowice	Adama Naruszewicza	1	0	1	1	0	0	0	0	0	0	1
89.	Polkowice	Nasturcjowa	1	1	0	1	1	0	0	0	0	1	2
90.	Polkowice	Juliana Ursyna Niemcewicza	1	0	0	1	1	1	0	0	0	1	2
91.	Polkowice	Ociosowa	0	1	1	1	0	0	0	0	1	1	2
92.	Polkowice	Ogrodowa	1	0	0	1	0	0	1	0	0	1	2
93.	Polkowice	Owocowa	1	0	0	1	0	0	0	0	1	1	2
94.	Polkowice	Ignacego Paderewskiego	0	1	1	1	0	1	1	0	0	1	2
95.	Polkowice	Plac Bracki	1	0	0	1	0	0	0	0	0	0	1
96.	Polkowice	Plac im. Honorowych Dawców Krwi	1	0	0	1	0	0	0	0	0	0	1
97.	Polkowice	Plac Kościelny	1	1	0	1	0	0	0	0	0	0	1
98.	Polkowice	Plac Piastów	1	1	1	1	0	0	0	0	0	0	1
99.	Polkowice	Plac Wolności	1	0	0	1	0	0	0	0	0	0	1
100.	Polkowice	Pocztowa	1	1	0	1	0	0	0	0	0	0	1
101.	Polkowice	Porzeczkowa	1	0	0	1	0	0	0	0	0	0	1
102.	Polkowice	Pomarańczowa	1	0	1	1	0	0	0	0	0	0	1
103.	Polkowice	Połna	1	1	0	1	1	0	1	1	1	1	2
104.	Polkowice	Poselska	1	0	1	1	0	0	0	0	0	0	1
105.	Polkowice	Poziomkowa	1	1	1	1	0	0	0	0	0	0	1
106.	Polkowice	Przemkowska	0	0	0	0	1	1	0	0	0	1	1
107.	Polkowice	Przemysłowa	1	1	0	1	0	0	0	0	0	0	1
108.	Polkowice	Ratowników	0	1	1	1	1	1	1	1	1	1	2
109.	Polkowice	Tadeusza Rejtana	1	1	0	1	0	0	0	0	0	0	1
110.	Polkowice	Rondo Polskiej Niezapominajki	1	0	0	1	0	0	0	0	0	0	1
111.	Polkowice	Rondo Stokrotki	1	0	0	1	0	0	0	0	0	0	1
112.	Polkowice	Rondo Tadeusza Mazowieckiego	1	0	0	1	0	0	0	0	0	0	1
113.	Polkowice	Rondo Żołnierzy Wyklętych	1	0	0	1	0	0	0	0	0	0	1
114.	Polkowice	Royal	1	1	0	1	0	0	1	0	0	1	2
115.	Polkowice	Różana	1	0	0	1	0	0	0	0	1	1	2
116.	Polkowice	Rumiankowa	1	0	0	1	1	1	0	0	0	1	2
117.	Polkowice	Rynek	0	1	0	1	0	0	0	0	0	0	1
118.	Polkowice	Sienkiewicza	1	0	0	1	0	0	0	0	0	0	1
119.	Polkowice	Skalników	0	1	1	1	0	0	0	0	0	0	1
120.	Polkowice	Piotra Skargi	0	0	0	0	0	0	0	0	0	0	0

121.	Polkowice	Skrzetuskiego	0	1	1	1	1	1	1	1	1	2
122.	Polkowice	Słonecznikowa	1	0	1	1	0	0	1	0	1	2
123.	Polkowice	Słowińska	1	0	0	1	0	0	0	0	0	1
124.	Polkowice	Słubicka	1	0	0	1	0	0	0	0	0	1
125.	Polkowice	Sosnowa	1	1	1	1	0	1	1	1	1	2
126.	Polkowice	Spokojna	1	1	0	1	0	0	1	0	1	2
127.	Polkowice	Spółdzielcza	1	1	0	1	0	0	0	1	1	2
128.	Polkowice	Stokrotkowa	1	0	0	1	0	0	0	1	1	2
129.	Polkowice	Strefowa	1	1	0	1	0	0	0	0	0	1
130.	Polkowice	Henryka Sucharskiego	1	0	0	1	1	1	0	1	1	2
131.	Polkowice	Szarych Szeregów	1	1	0	1	0	0	0	1	1	2
132.	Polkowice	Szkolna	1	0	1	1	0	0	0	0	0	1
133.	Polkowice	Szprotawska	1	1	0	1	0	0	0	0	0	1
134.	Polkowice	Sztygarska	0	1	1	1	0	0	0	1	1	2
135.	Polkowice	Śliwkowa	1	0	1	1	0	0	0	0	0	1
136.	Polkowice	Świerkowa	1	1	1	1	1	1	0	0	1	2
137.	Polkowice	Św. Sebastiana	1	1	0	1	0	1	0	0	1	2
138.	Polkowice	Targowa	1	1	0	1	0	0	0	1	1	2
139.	Polkowice	Aleja Topolowa	1	0	0	1	0	0	0	0	0	1
140.	Polkowice	Truskawkowa	1	0	1	1	0	0	0	0	0	1
141.	Polkowice	Tulipanowa	1	0	0	1	0	0	0	0	0	1
142.	Polkowice	Młodych	1	0	1	1	1	0	0	0	1	2
143.	Polkowice	Wierzbowa	1	0	0	1	0	0	0	1	1	2
144.	Polkowice	Wojska Polskiego	1	0	1	1	1	1	0	1	1	2
145.	Polkowice	Wołodajewskiego	0	0	1	1	1	1	1	0	1	2
146.	Polkowice	Jana Wyżykowskiego	1	1	0	1	0	0	0	0	0	1
147.	Polkowice	Zachodnia	1	1	0	1	0	0	1	0	1	2
148.	Polkowice	Zawilcowa	1	1	0	1	0	0	0	0	0	1
149.	Polkowice	Zgorzelecka	1	0	1	1	0	0	0	0	0	1
150.	Polkowice	Miłosna	1	0	1	1	0	0	1	0	1	2
151.	Polkowice	Żarska	0	0	0	0	0	0	0	1	1	1
152.	Polkowice	Żonkilowa	1	1	0	1	0	0	1	0	1	2
153.	Polkowice	Żurawinowa	1	1	1	1	0	0	0	0	0	1
154.	Sobin	Aleja Dębowa	1	1	0	1	0	0	0	0	0	1
155.	Sobin	Bazaltowa	1	0	0	1	0	0	0	0	0	1
156.	Sobin	Bażancia	1	0	1	1	0	0	0	0	0	1
157.	Sobin	Biała	1	0	1	1	0	0	0	0	0	1
158.	Sobin	Błękitna	1	0	1	1	0	0	0	0	0	1
159.	Sobin	Brylantowa	1	0	1	1	0	0	0	0	0	1
160.	Sobin	Bursztynowa	1	0	0	1	1	1	0	0	1	2
161.	Sobin	Cicha	1	0	0	1	0	0	0	0	0	1
162.	Sobin	Diamentowa	1	0	1	1	0	0	0	0	0	1

163.	Sobin	Gaikowa	1	0	0	1	0	0	0	0	0	1
164.	Sobin	Górnicza	1	1	0	1	1	1	0	1	1	2
165.	Sobin	Grafitowa	1	0	0	1	0	0	0	1	1	2
166.	Sobin	Gwiedzna	1	0	0	1	0	0	1	0	1	2
167.	Sobin	Jagodowa	1	0	1	1	0	0	0	0	0	1
168.	Sobin	Jasna	1	0	1	1	0	0	0	0	0	1
169.	Sobin	Jastrzębia	1	0	1	1	0	0	0	0	0	1
170.	Sobin	Karmelowa	1	0	1	1	0	0	0	0	0	1
171.	Sobin	Kryształowa	1	0	1	1	0	0	0	0	0	1
172.	Sobin	Kwiatowa	1	1	0	1	0	1	0	0	1	2
173.	Sobin	Lazurowa	1	0	0	1	0	0	0	0	0	1
174.	Sobin	Myśliwska	1	0	0	1	1	0	0	0	1	2
175.	Sobin	Orbitalna	1	0	0	1	0	0	0	0	0	1
176.	Sobin	Orla	1	1	0	1	0	0	1	1	1	2
177.	Sobin	Orzechowa	1	0	1	1	0	0	0	0	0	1
178.	Sobin	Pawia	1	0	1	1	0	0	0	0	0	1
179.	Sobin	Perłowa	1	0	1	1	0	0	0	0	0	1
180.	Sobin	Polkowicka - powiatowa	0	1	0	1	1	1	1	0	1	2
181.	Sobin	Ptasia	1	0	0	1	0	0	0	0	0	1
182.	Sobin	Rubinowa	1	0	0	1	0	0	0	0	0	1
183.	Sobin	Słoneczna	1	0	1	1	0	0	0	0	0	1
184.	Sobin	Sokoła	1	0	0	1	0	0	0	0	0	1
185.	Sobin	Sportowa	1	0	0	1	0	0	0	0	0	1
186.	Sobin	Srebrna	1	0	0	1	0	0	0	0	0	1
187.	Sobin	Szybowa	1	0	0	1	0	0	0	0	0	1
188.	Sobin	Tęczowa	1	0	1	1	0	0	0	0	0	1
189.	Sobin	Turkusowa	1	0	1	1	0	0	0	0	0	1
190.	Sobin	Wiertnicza	1	0	0	1	0	0	0	0	0	1
191.	Sobin	Zielona	1	0	1	1	0	0	0	0	0	1
192.	Sobin	Złota	1	0	1	1	0	0	0	0	0	1
193.	Sobin	Żurawia	1	0	1	1	0	0	0	0	0	1
194.	Sucha Górna	Akacyjowa	1	0	1	1	0	0	0	0	0	1
195.	Sucha Górna	Brzoskwiniowa	1	0	0	1	0	0	0	0	0	1
196.	Sucha Górna	Cicha	1	0	0	1	0	0	0	0	0	1
197.	Sucha Górna	Główna	1	1	0	1	0	0	0	0	0	1
198.	Sucha Górna	Jastrzębia	1	0	0	1	0	0	0	0	0	1
199.	Sucha Górna	Kanarkowa	1	0	1	1	0	0	0	0	0	1
200.	Sucha Górna	Kasztanowa	1	0	1	1	0	0	0	0	0	1
201.	Sucha Górna	Leśna	1	1	1	1	1	1	1	0	1	2
202.	Sucha Górna	Lipowa	1	0	0	1	0	0	0	0	0	1
203.	Sucha Górna	Malinowa	1	1	0	1	0	0	0	0	0	1
204.	Sucha Górna	Morełowa	1	0	0	1	0	0	0	0	0	1

205.	Sucha Górna	Myśliwska	1	0	0	1	0	0	0	1	1	2
206.	Sucha Górna	Okrężna	1	0	1	1	0	0	0	0	0	1
207.	Sucha Górna	Orla	1	0	1	1	0	0	0	0	0	1
208.	Sucha Górna	Parkowa	1	1	0	1	1	1	1	1	0	2
209.	Sucha Górna	Paulinowska	1	0	1	1	0	0	0	0	0	1
210.	Sucha Górna	Południowa	1	0	1	1	0	0	0	0	0	1
211.	Sucha Górna	Słowikowa	1	0	1	1	0	0	0	0	0	1
212.	Sucha Górna	Spadzista	1	1	1	1	0	0	0	1	1	2
213.	Sucha Górna	Spokojna	1	0	1	1	0	0	0	0	0	1
214.	Sucha Górna	Sportowa	1	0	0	1	0	0	0	0	0	1
215.	Sucha Górna	Strumykowa	1	1	1	1	0	0	0	0	0	1
216.	Sucha Górna	Wierzbowa	1	1	1	1	0	0	0	0	0	1
217.	Sucha Górna	Wiśniowa	1	0	0	1	0	0	0	1	1	2
218.	Sucha Górna	Żurawia	1	0	1	1	0	0	0	0	0	1
219.	Biedrzykowa		0	0	0	0	0	0	0	1	1	1
220.	Dąbrowa		1	1	1	1	0	0	0	0	0	1
221.	Guzice		0	0	1	1	1	1	0	1	1	2
222.	Jędrzychów		0	1	1	1	1	1	1	1	1	2
223.	Kaźmierzów		0	1	0	1	0	0	0	0	0	1
224.	Komorniki		1	1	1	1	0	1	0	1	1	2
225.	Moskorzyn		1	0	1	1	1	1	1	0	1	2
226.	Nowa Wieś Lubińska		1	1	1	1	1	1	1	0	1	2
227.	Pieszkowice		1	1	1	1	0	0	0	0	0	1
228.	Tarnówek		0	1	1	1	0	0	1	1	1	2
229.	Trzebcz		0	1	0	1	0	0	0	1	1	2
230.	Żelazny Most		0	1	0	1	1	1	0	0	1	2
231.	Żuków		1	1	1	1	0	0	1	1	1	2

Załącznik 4. Wyniki analizy - Sfera środowiskowa



L.p.	Miejscowość	Ulica	Standardy			Odpady				Sfera środowiskowa RAZEM	
			Odsetek budynków mieszkalnych niepodłączonych do sieci kanalizacyjnej	Odsetek budynków mieszkalnych ogrzewanych z innych źródeł niż sieć ciepłownicza lub sieć gazowa		Występowanie obszarów wymagających rekultywacji	Występowanie obiektów budowlanych pokrytych/izolowanych azbestem	Występowanie przedsiębiorstw wytwarzających odpady niebezpieczne	Liczba dzikich wysypisk		
			2016	2016		2016	2016	2016	2016		
1.	Polkowice	Agawowa	0	0	0	0	0	0	0	0	0
2.	Polkowice	Akacyjowa	0	0	0	0	0	0	0	0	0
3.	Polkowice	Arnikowa	0	0	0	0	0	0	0	0	0
4.	Polkowice	Astrowa	0	0	0	0	0	0	0	0	0
5.	Polkowice	Azaliowa	0	0	0	0	0	0	0	0	0
6.	Polkowice	Tadeusza Babisza	0	0	0	0	0	0	0	0	0
7.	Polkowice	Kamila Baczyńskiego	0	0	0	0	0	0	0	0	0
8.	Polkowice	Bławatkowa	0	0	0	0	0	0	0	0	0
9.	Polkowice	Wojciech Bogusławskiego	0	0	0	0	0	0	0	0	0
10.	Polkowice	Borówkowa	0	0	0	0	0	0	0	0	0
11.	Polkowice	Bracka	0	0	0	0	0	0	0	0	0
12.	Polkowice	Browarna	0	0	0	0	0	0	0	0	0
13.	Polkowice	Brzozowa	0	0	0	0	0	0	0	0	0
14.	Polkowice	Bukowa	0	0	0	0	0	0	0	0	0
15.	Polkowice	Chabrowa	0	0	0	0	0	0	0	0	0
16.	Polkowice	Józefa Chelmońskiego	0	0	0	0	0	0	0	0	0
17.	Polkowice	Chocianowska	1	0	1	0	1	0	0	1	2
18.	Polkowice	Fryderyka Chopina	0	0	0	0	0	0	0	0	0
19.	Polkowice	Chrobrego	0	0	0	0	0	0	0	0	0
20.	Polkowice	Cisowa	0	0	0	0	0	0	0	0	0
21.	Polkowice	Cytrynowa	0	0	0	0	0	0	0	0	0
22.	Polkowice	Czereśniowa	0	0	0	0	0	0	0	0	0
23.	Polkowice	Dąbrowskiego	0	0	0	0	0	1	1	1	1
24.	Polkowice	Dębowa	0	0	0	0	0	0	0	0	0
25.	Polkowice	Działkowa	0	0	0	0	1	0	1	1	1
26.	Polkowice	Elektorska	0	0	0	0	0	0	0	0	0
27.	Polkowice	Energetyków	0	0	0	0	0	0	0	0	0
28.	Polkowice	Fabryczna	0	0	0	0	0	1	0	1	1
29.	Polkowice	Fiołkowa	0	0	0	0	0	0	0	0	0
30.	Polkowice	Gerberowa	0	0	0	0	0	0	0	0	0
31.	Polkowice	Gdańska	0	1	1	0	0	0	0	0	1
32.	Polkowice	Głogowska	0	0	0	0	0	0	0	0	0
33.	Polkowice	Gorczykowa	0	0	0	0	0	0	0	0	0



34.	Polkowice	Goździkowa	0	0	0	0	0	0	0	0	0
35.	Polkowice	Górna	0	0	0	0	0	0	0	0	0
36.	Polkowice	Górników	0	0	0	0	0	0	0	0	0
37.	Polkowice	Grabowa	0	0	0	0	0	0	0	0	0
38.	Polkowice	Gruszkowa	0	0	0	0	0	0	0	0	0
39.	Polkowice	Harcerska	0	0	0	0	0	0	0	0	0
40.	Polkowice	Mjr Hubala	1	0	1	0	0	0	0	0	1
41.	Polkowice	Irysowa	0	0	0	0	0	0	0	0	0
42.	Polkowice	Jana Pawła II	0	0	0	0	0	0	0	0	0
43.	Polkowice	Jarzębinowa	0	0	0	0	0	0	0	0	0
44.	Polkowice	Jaskrowa	0	0	0	0	0	0	0	0	0
45.	Polkowice	Jaśminowa	0	0	0	0	0	0	0	0	0
46.	Polkowice	Jemiołowa	0	0	0	0	0	0	0	0	0
47.	Polkowice	Jesionowa	0	0	0	0	0	0	0	0	0
48.	Polkowice	Kaczeńcowa	0	0	0	0	0	0	0	0	0
49.	Polkowice	Kaktusowa	0	0	0	0	0	0	0	0	0
50.	Polkowice	Kalinowa	0	0	0	0	0	0	0	0	0
51.	Polkowice	Kardynała Bolesława Kominka	0	0	0	0	0	0	0	0	0
52.	Polkowice	Mieczysława Karłowicza	0	0	0	0	0	0	0	0	0
53.	Polkowice	Kasztanowa	0	0	0	0	0	0	0	0	0
54.	Polkowice	Kilińskiego	0	0	0	0	0	0	0	0	0
55.	Polkowice	Klonowa	0	0	0	0	0	0	0	0	0
56.	Polkowice	Kmicica	0	0	0	0	0	0	0	0	0
57.	Polkowice	Kminkowa	0	0	0	0	0	0	0	0	0
58.	Polkowice	Kolejowa	0	0	0	0	0	0	1	1	1
59.	Polkowice	Hugo Kołłątaja	0	0	0	0	0	0	0	0	0
60.	Polkowice	Konwaliowa	0	0	0	0	1	0	0	1	1
61.	Polkowice	Kopalniana	0	0	0	0	1	1	0	1	1
62.	Polkowice	Janusza Korczaka	0	0	0	0	0	0	0	0	0
63.	Polkowice	Wojciecha Kossaka	0	0	0	0	0	0	0	0	0
64.	Polkowice	Ignacego Krasickiego	0	0	0	0	0	0	0	0	0
65.	Polkowice	Krokusowa	0	0	0	0	1	0	1	1	1
66.	Polkowice	Krótką	0	0	0	0	0	0	0	0	0
67.	Polkowice	Krzywa	0	0	0	0	1	0	0	1	1
68.	Polkowice	Janusza Kusocińskiego	0	0	0	0	0	0	0	0	0
69.	Polkowice	Lawendowa	0	0	0	0	0	0	0	0	0
70.	Polkowice	Legnicka	0	0	0	0	0	0	0	0	0
71.	Polkowice	Leśna	0	0	0	0	0	0	0	0	0
72.	Polkowice	Liliowa	0	0	0	0	0	0	0	0	0
73.	Polkowice	Lipowa	0	0	0	0	0	0	0	0	0
74.	Polkowice	11 Lutego	1	0	1	0	0	0	0	0	1

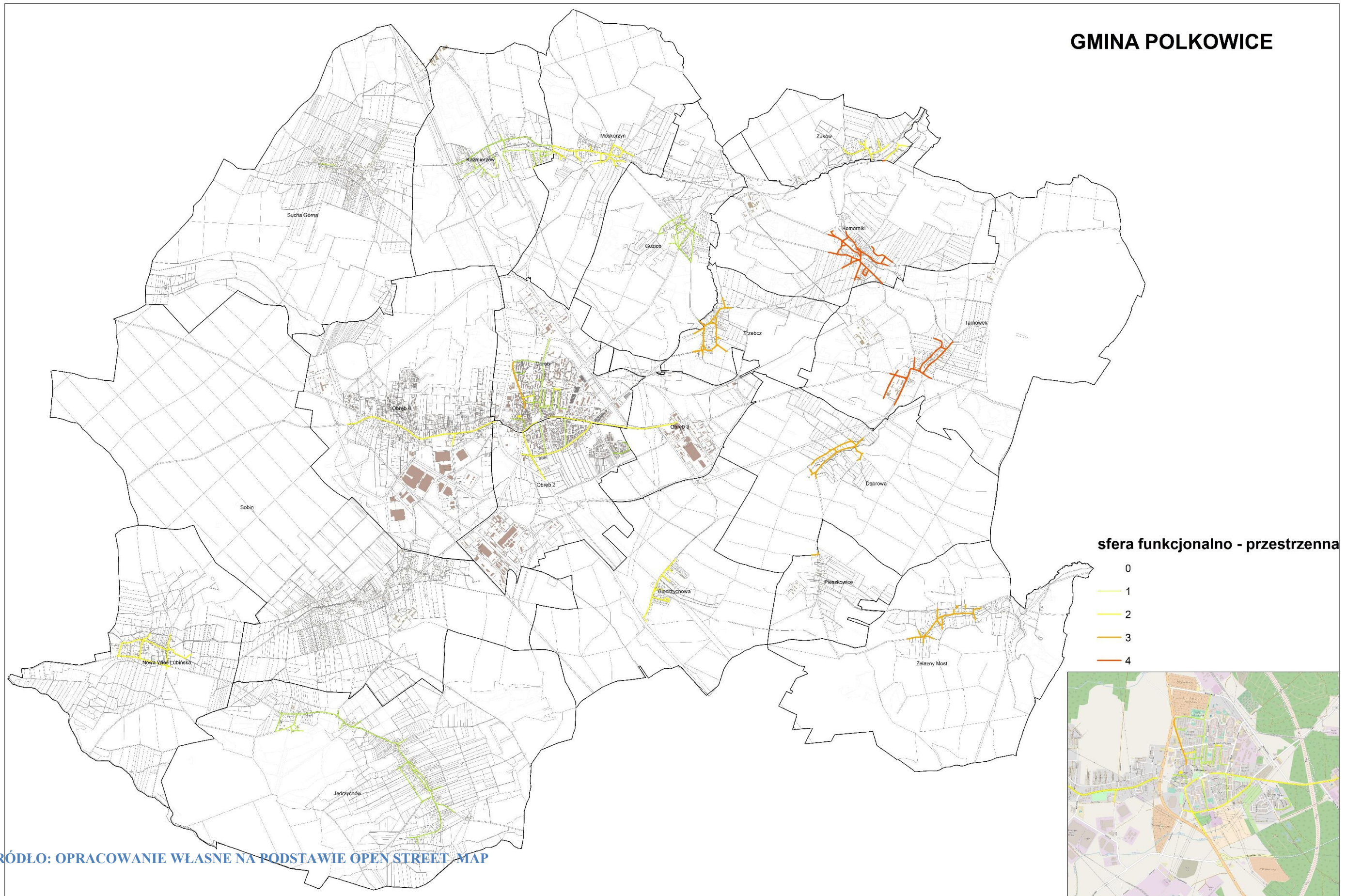
75.	Polkowice	Makowa	1	0	1	0	0	0	1	1	2
76.	Polkowice	Mała	0	0	0	0	0	0	0	0	0
77.	Polkowice	3-go Maja	0	0	0	0	0	0	0	0	0
78.	Polkowice	Andrzeja Małkowskiego	0	0	0	0	0	0	0	0	0
79.	Polkowice	Jana Matejki	0	0	0	0	0	0	0	0	0
80.	Polkowice	Mickiewicza	0	0	0	0	1	0	0	1	1
81.	Polkowice	Miedziana	0	0	0	0	0	0	0	0	0
82.	Polkowice	Mechaniczna	0	0	0	0	0	0	0	0	0
83.	Polkowice	Młyńska	0	0	0	0	0	1	1	1	1
84.	Polkowice	Modrzewiowa	0	0	0	0	0	0	0	0	0
85.	Polkowice	Stanisława Moniuszki	0	0	0	0	0	0	0	0	0
86.	Polkowice	Nagietkowa	0	0	0	0	0	0	0	0	0
87.	Polkowice	Narcyzowa	0	0	0	0	0	0	0	0	0
88.	Polkowice	Adama Naruszewicza	0	0	0	0	0	0	0	0	0
89.	Polkowice	Nasturcjowa	0	0	0	0	0	0	0	0	0
90.	Polkowice	Juliana Ursyna Niemcewicza	0	0	0	0	0	0	0	0	0
91.	Polkowice	Ociosowa	0	0	0	0	0	0	0	0	0
92.	Polkowice	Ogrodowa	0	0	0	0	0	1	1	1	1
93.	Polkowice	Owocowa	0	0	0	0	0	0	0	0	0
94.	Polkowice	Ignacego Paderewskiego	0	0	0	0	0	0	0	0	0
95.	Polkowice	Plac Bracki	0	0	0	0	0	0	0	0	0
96.	Polkowice	Plac im. Honorowych Dawców Krwi	0	0	0	0	0	0	0	0	0
97.	Polkowice	Plac Kościelny	0	0	0	0	0	0	0	0	0
98.	Polkowice	Plac Piastów	0	0	0	0	0	0	0	0	0
99.	Polkowice	Plac Wolności	0	0	0	0	0	0	0	0	0
100.	Polkowice	Pocztowa	0	0	0	0	0	0	0	0	0
101.	Polkowice	Porzeczkowa	0	0	0	0	0	0	0	0	0
102.	Polkowice	Pomarańczowa	0	0	0	0	0	0	0	0	0
103.	Polkowice	Polna	0	0	0	0	1	0	1	1	1
104.	Polkowice	Poselska	0	0	0	0	0	0	0	0	0
105.	Polkowice	Poziomkowa	0	0	0	0	0	1	1	1	1
106.	Polkowice	Przemkowska	0	0	0	0	0	1	1	1	1
107.	Polkowice	Przemysłowa	0	0	0	0	1	0	0	1	1
108.	Polkowice	Ratowników	0	0	0	0	0	0	0	0	0
109.	Polkowice	Tadeusza Rejtana	0	0	0	0	0	0	0	0	0
110.	Polkowice	Rondo Polskiej Niezapominajki	0	0	0	0	0	0	0	0	0
111.	Polkowice	Rondo Stokrotki	0	0	0	0	0	0	0	0	0
112.	Polkowice	Rondo Tadeusza Mazowieckiego	0	0	0	0	0	0	0	0	0
113.	Polkowice	Rondo Żołnierzy Wyklętych	0	0	0	0	0	0	0	0	0
114.	Polkowice	Royal	0	0	0	0	1	1	1	1	1
115.	Polkowice	Różana	0	0	0	0	0	0	0	0	0

116.	Polkowice	Rumiankowa	0	0	0	0	0	0	0	0	0
117.	Polkowice	Rynek	0	0	0	0	0	0	0	0	0
118.	Polkowice	Sienkiewicza	0	0	0	0	0	0	0	0	0
119.	Polkowice	Skalników	1	0	1	0	0	0	0	0	1
120.	Polkowice	Piotra Skargi	0	0	0	0	0	0	0	0	0
121.	Polkowice	Skrzetuskiego	0	0	0	0	0	0	0	0	0
122.	Polkowice	Słonecznikowa	0	0	0	0	0	0	0	0	0
123.	Polkowice	Słowiańska	0	0	0	0	0	0	0	0	0
124.	Polkowice	Słubicka	0	0	0	0	0	0	0	0	0
125.	Polkowice	Sosnowa	0	0	0	0	0	0	0	0	0
126.	Polkowice	Spokojna	0	0	0	0	0	1	1	1	1
127.	Polkowice	Spółdzielcza	0	0	0	0	0	0	0	0	0
128.	Polkowice	Stokrotkowa	1	0	1	0	0	0	0	0	1
129.	Polkowice	Strefowa	0	0	0	0	1	0	1	1	1
130.	Polkowice	Henryka Sucharskiego	0	0	0	0	0	0	0	0	0
131.	Polkowice	Szarych Szeregów	0	0	0	0	0	0	0	0	0
132.	Polkowice	Szkolna	0	0	0	0	0	0	0	0	0
133.	Polkowice	Szprotawska	0	0	0	0	0	0	0	0	0
134.	Polkowice	Sztygarska	0	0	0	0	0	0	0	0	0
135.	Polkowice	Śliwkowa	0	0	0	0	0	0	0	0	0
136.	Polkowice	Świerkowa	0	0	0	0	0	0	0	0	0
137.	Polkowice	Św. Sebastiana	0	0	0	0	0	0	0	0	0
138.	Polkowice	Targowa	0	0	0	0	0	0	0	0	0
139.	Polkowice	Aleja Topolowa	0	0	0	0	0	1	1	1	1
140.	Polkowice	Truskawkowa	0	0	0	0	0	0	0	0	0
141.	Polkowice	Tulipanowa	0	0	0	1	0	0	1	1	1
142.	Polkowice	Młodych	0	0	0	0	0	0	0	0	0
143.	Polkowice	Wierzbowa	0	0	0	0	0	0	0	0	0
144.	Polkowice	Wojska Polskiego	0	0	0	1	0	1	1	1	1
145.	Polkowice	Wołodyjowskiego	0	0	0	0	0	1	1	1	1
146.	Polkowice	Jana Wyżykowskiego	0	0	0	0	1	0	1	1	1
147.	Polkowice	Zachodnia	0	0	0	0	0	0	0	0	0
148.	Polkowice	Zawilcowa	0	0	0	0	1	0	1	1	1
149.	Polkowice	Zgorzelecka	0	0	0	0	0	0	0	0	0
150.	Polkowice	Miłosna	0	0	0	0	0	0	0	0	0
151.	Polkowice	Żarska	0	0	0	0	0	0	0	0	0
152.	Polkowice	Żonkilowa	0	0	0	1	0	0	1	1	1
153.	Polkowice	Żurawinowa	0	0	0	0	0	0	0	0	0
154.	Sobin	Aleja Dębowa	0	0	0	0	0	0	0	0	0
155.	Sobin	Bazaltowa	0	0	0	0	0	0	0	0	0
156.	Sobin	Bazancia	0	0	0	0	0	0	0	0	0

157.	Sobin	Biała	0	0	0	0	0	0	0	0	0
158.	Sobin	Błękitna	0	0	0	0	0	0	0	0	0
159.	Sobin	Brylantowa	1	0	1	0	0	0	0	0	1
160.	Sobin	Bursztynowa	1	0	1	0	0	0	0	0	1
161.	Sobin	Cicha	0	0	0	0	0	0	0	0	0
162.	Sobin	Diamentowa	1	0	1	0	0	0	0	0	1
163.	Sobin	Gaikowa	1	0	1	0	0	0	0	0	1
164.	Sobin	Górnicza	0	0	0	0	0	0	0	0	0
165.	Sobin	Grafitowa	1	0	1	0	0	0	0	0	1
166.	Sobin	Gwiazdka	0	0	0	0	0	0	0	0	0
167.	Sobin	Jagodowa	0	0	0	0	0	0	0	0	0
168.	Sobin	Jasna	0	0	0	0	0	0	0	0	0
169.	Sobin	Jastrzębia	0	0	0	0	0	0	0	0	0
170.	Sobin	Karmelowa	1	0	1	0	0	0	0	0	1
171.	Sobin	Kryształowa	0	0	0	0	0	0	0	0	0
172.	Sobin	Kwiatowa	0	0	0	0	0	0	0	0	0
173.	Sobin	Lazurowa	0	0	0	0	0	0	0	0	0
174.	Sobin	Myśliwska	0	0	0	0	0	0	0	0	0
175.	Sobin	Orbitalna	0	0	0	0	0	0	0	0	0
176.	Sobin	Orla	1	0	1	0	0	0	0	0	1
177.	Sobin	Orzechowa	1	0	1	0	0	0	0	0	1
178.	Sobin	Pawia	0	0	0	0	1	0	0	1	1
179.	Sobin	Perłowa	0	0	0	0	0	0	0	0	0
180.	Sobin	Polkowicka - powiatowa	1	0	1	0	1	0	0	1	2
181.	Sobin	Ptasia	0	0	0	0	0	0	0	0	0
182.	Sobin	Rubinowa	1	0	1	0	0	0	0	0	1
183.	Sobin	Słoneczna	0	0	0	0	0	0	0	0	0
184.	Sobin	Sokoła	0	0	0	0	0	0	0	0	0
185.	Sobin	Sportowa	0	0	0	0	0	0	0	0	0
186.	Sobin	Srebrna	0	0	0	0	0	0	0	0	0
187.	Sobin	Szybowa	0	0	0	0	0	0	0	0	0
188.	Sobin	Tęczowa	1	0	1	0	0	0	0	0	1
189.	Sobin	Turkusowa	0	0	0	0	1	0	0	1	1
190.	Sobin	Wiertnicza	0	0	0	0	0	0	1	1	1
191.	Sobin	Zielona	0	0	0	0	0	0	0	0	0
192.	Sobin	Złota	0	0	0	0	0	0	0	0	0
193.	Sobin	Żurawia	0	0	0	0	0	0	0	0	0
194.	Sucha Górna	Akacyjowa	0	0	0	0	1	0	0	1	1
195.	Sucha Górna	Brzoskwiniowa	0	0	0	0	0	0	0	0	0
196.	Sucha Górna	Cicha	0	0	0	0	0	0	0	0	0
197.	Sucha Górna	Główna	0	0	0	0	1	0	0	1	1

198.	Sucha Górna	Jastrzębia	0	0	0	0	0	0	0	0	0
199.	Sucha Górna	Kanarkowa	0	0	0	0	0	0	0	0	0
200.	Sucha Górna	Kasztanowa	0	0	0	0	1	0	0	1	1
201.	Sucha Górna	Leśna	0	0	0	0	0	0	0	0	0
202.	Sucha Górna	Lipowa	0	0	0	0	1	0	0	1	1
203.	Sucha Górna	Malinowa	0	0	0	0	0	0	0	0	0
204.	Sucha Górna	Morelowa	0	0	0	0	0	0	0	0	0
205.	Sucha Górna	Myśliwska	0	0	0	0	0	0	0	0	0
206.	Sucha Górna	Okreżna	0	0	0	0	0	0	0	0	0
207.	Sucha Górna	Orla	0	0	0	0	0	0	0	0	0
208.	Sucha Górna	Parkowa	0	0	0	0	1	0	0	1	1
209.	Sucha Górna	Paulinowska	0	0	0	0	1	0	1	1	1
210.	Sucha Górna	Południowa	0	0	0	0	0	0	0	0	0
211.	Sucha Górna	Słowikowa	0	0	0	0	0	0	1	1	1
212.	Sucha Górna	Spadzista	0	0	0	0	0	0	0	0	0
213.	Sucha Górna	Spokojna	1	1	1	0	0	0	0	0	1
214.	Sucha Górna	Sportowa	1	0	1	0	0	0	0	0	1
215.	Sucha Górna	Strumykowa	0	0	0	0	1	0	0	1	1
216.	Sucha Górna	Wierzbowa	0	0	0	0	1	0	0	1	1
217.	Sucha Górna	Wiśniowa	0	0	0	0	0	0	0	0	0
218.	Sucha Górna	Żurawia	0	0	0	0	0	0	0	0	0
219.	Biedrzykowa		1	0	1	0	0	1	0	1	2
220.	Dąbrowa		0	0	0	0	1	0	0	1	1
221.	Guzice		0	0	0	1	1	0	1	1	1
222.	Jędrzychów		1	1	1	0	1	0	0	1	2
223.	Kaźmierzów		0	0	0	0	1	0	0	1	1
224.	Komorniki		0	0	0	0	1	0	1	1	1
225.	Moskorzyn		1	1	1	0	1	0	1	1	2
226.	Nowa Wieś Lubińska		0	0	0	0	1	0	0	1	1
227.	Pieszkowice		0	0	0	0	1	0	0	1	1
228.	Tarnówek		0	1	1	0	1	1	1	1	2
229.	Trzebcz		0	1	1	1	1	1	1	1	2
230.	Żelazny Most		0	0	0	1	1	0	0	1	1
231.	Żuków		0	0	0	0	0	0	0	0	0

Załącznik 5. Wyniki analizy - Sfera funkcjonalno-przestrzenna



L.P.	Miejscowość	Ulica	Infrastruktura techniczna				Tereny publiczne			Infrastruktura społeczna			Usługi komunalne	Sfera przestrzenno-funkcjonalna
			Dostęp do sieci kanalizacyjnej	Dostęp do sieci wodociągowej	Dostęp do sieci gazowej		Liczba obiektów wpisanych do gminnej ewidencji zabytków przez Gminę	Liczba obiektów wpisanych do rejestru zabytków przez Wojewódzkiego Konserwatora Zabytków		Odsetek dzieci objętych wychowaniem żłobkowym lub przedszkolnym	Odsetek dzieci, które z powodu braku miejsc nie dostały się do żłobka lub przedszkola		Odsetek komunalnych lokali mieszkalnych	
			2016	2016	2016		2016	2016		2016	2016		2016	
1.	Polkowice	Agawowa	0	0	0	0	0	0	0	0	0	0	0	0
2.	Polkowice	Akacyjowa	0	0	0	0	0	0	0	0	0	0	0	0
3.	Polkowice	Arnikowa	0	0	0	0	0	0	0	0	0	0	0	0
4.	Polkowice	Astrowa	0	0	0	0	0	0	0	0	0	0	0	0
5.	Polkowice	Azaliowa	0	0	0	0	0	0	0	1	0	1	0	1
6.	Polkowice	Tadeusza Babisza	0	0	0	0	0	0	0	0	0	0	0	0
7.	Polkowice	Kamila Baczyńskiego	0	0	0	0	0	0	0	1	0	1	0	1
8.	Polkowice	Bławatkowa	0	0	0	0	0	0	0	1	0	1	0	1
9.	Polkowice	Wojciech Bogusławskiego	0	0	0	0	0	0	0	0	0	0	0	0
10.	Polkowice	Borówkowa	0	0	0	0	0	0	0	0	1	1	0	1
11.	Polkowice	Bracka	0	0	0	0	0	0	0	0	0	0	0	0
12.	Polkowice	Browarna	0	0	0	0	0	0	0	0	0	0	0	0
13.	Polkowice	Brzozowa	0	0	0	0	0	0	0	1	1	1	0	1
14.	Polkowice	Bukowa	0	0	0	0	0	0	0	0	0	0	0	0
15.	Polkowice	Chabrowa	0	0	0	0	0	0	0	1	0	1	0	1
16.	Polkowice	Józefa Chełmońskiego	0	0	0	0	0	0	0	0	0	0	0	0
17.	Polkowice	Chocianowska	0	0	0	0	1	1	1	1	0	1	0	2
18.	Polkowice	Fryderyka Chopina	0	0	0	0	0	0	0	1	1	1	0	1
19.	Polkowice	Chrobrego	0	0	0	0	0	0	0	0	0	0	0	0
20.	Polkowice	Cisowa	0	0	0	0	0	0	0	0	1	1	0	1
21.	Polkowice	Cytrynowa	0	0	0	0	0	0	0	0	1	1	0	1
22.	Polkowice	Czereśniowa	0	0	0	0	0	0	0	1	0	1	0	1
23.	Polkowice	Dąbrowskiego	0	0	0	0	0	0	0	1	0	1	1	2
24.	Polkowice	Dębowa	0	0	0	0	0	0	0	0	0	0	0	0
25.	Polkowice	Działkowa	0	0	0	0	0	0	0	0	0	0	0	0
26.	Polkowice	Elektorska	0	0	0	0	0	0	0	0	0	0	0	0
27.	Polkowice	Energetyków	0	0	0	0	0	0	0	0	0	0	0	0
28.	Polkowice	Fabryczna	0	0	0	0	0	0	0	0	0	0	0	0
29.	Polkowice	Fiołkowa	0	0	0	0	0	0	0	1	0	1	0	1
30.	Polkowice	Gerberowa	0	0	0	0	0	0	0	0	1	1	0	1
31.	Polkowice	Gdańska	0	0	0	0	1	0	1	0	0	0	0	1
32.	Polkowice	Głogowska	0	0	0	0	1	0	1	0	1	1	1	3
33.	Polkowice	Gorczykowa	0	0	0	0	0	0	0	0	0	0	0	0
34.	Polkowice	Goździkowa	0	0	0	0	0	0	0	0	0	0	0	0
35.	Polkowice	Górna	0	0	0	0	1	0	1	0	0	0	0	1
36.	Polkowice	Górników	0	0	0	0	0	0	0	1	1	1	0	1
37.	Polkowice	Grabowa	0	0	0	0	0	0	0	0	0	0	0	0

38.	Polkowice	Gruszkowa	0	0	0	0	0	0	0	0	0	0	0	0	0
39.	Polkowice	Harcerska	0	0	0	0	0	0	0	1	0	1	0	0	1
40.	Polkowice	Mjr Hubala	0	0	0	0	0	0	0	0	0	0	1	1	1
41.	Polkowice	Irysowa	0	0	0	0	0	0	0	0	0	0	0	0	0
42.	Polkowice	Jana Pawła II	0	0	0	0	0	0	0	0	0	0	0	0	0
43.	Polkowice	Jarzębinowa	0	0	0	0	0	0	0	1	1	1	0	0	1
44.	Polkowice	Jaskrowa	0	0	0	0	0	0	0	0	0	0	0	0	0
45.	Polkowice	Jaśminowa	0	0	0	0	0	0	0	0	0	0	0	0	0
46.	Polkowice	Jemiołowa	0	0	0	0	0	0	0	0	0	0	0	0	0
47.	Polkowice	Jesionowa	0	0	0	0	0	0	0	1	0	1	0	0	1
48.	Polkowice	Kaczeńcowa	0	0	0	0	0	0	0	0	0	0	0	0	0
49.	Polkowice	Kaktusowa	0	0	0	0	0	0	0	0	0	0	0	0	0
50.	Polkowice	Kalinowa	0	0	0	0	0	0	0	0	0	0	0	0	0
51.	Polkowice	Kardynała Bolesława Kominka	0	0	0	0	0	0	0	0	0	0	0	0	0
52.	Polkowice	Mieczysława Karłowicza	0	0	0	0	0	0	0	0	0	0	0	0	0
53.	Polkowice	Kasztanowa	0	0	0	0	0	0	0	1	0	1	0	0	1
54.	Polkowice	Kilińskiego	0	0	0	0	0	0	0	0	0	0	0	0	0
55.	Polkowice	Klonowa	0	0	0	0	0	0	0	0	0	0	0	0	0
56.	Polkowice	Kmicica	0	0	0	0	0	0	0	0	0	0	0	0	0
57.	Polkowice	Kminkowa	0	0	0	0	0	0	0	1	0	1	0	0	1
58.	Polkowice	Kolejowa	0	0	0	0	0	0	0	1	1	1	0	0	1
59.	Polkowice	Hugo Kołłątaja	0	0	0	0	0	0	0	1	0	1	0	0	1
60.	Polkowice	Konwaliowa	0	0	0	0	0	0	0	0	0	0	0	0	0
61.	Polkowice	Kopalniana	0	0	0	0	0	0	0	0	0	0	0	0	0
62.	Polkowice	Janusza Korczaka	0	0	0	0	0	0	0	1	0	1	0	0	1
63.	Polkowice	Wojciecha Kossaka	0	0	0	0	0	0	0	0	1	1	0	0	1
64.	Polkowice	Ignacego Krasickiego	0	0	0	0	0	0	0	0	0	0	0	0	0
65.	Polkowice	Krokusowa	0	0	0	0	1	0	1	1	0	1	0	0	2
66.	Polkowice	Krótką	0	0	0	0	0	0	0	1	1	1	0	0	1
67.	Polkowice	Krzywa	0	0	0	0	0	0	0	0	0	0	0	0	0
68.	Polkowice	Janusza Kusocińskiego	0	0	0	0	0	0	0	0	0	0	0	0	0
69.	Polkowice	Lawendowa	0	0	0	0	0	0	0	0	0	0	0	0	0
70.	Polkowice	Legnicka	0	0	0	0	0	0	0	1	1	1	1	1	2
71.	Polkowice	Leśna	0	0	0	0	0	0	0	0	0	0	0	0	0
72.	Polkowice	Liliowa	0	0	0	0	0	0	0	0	0	0	0	0	0
73.	Polkowice	Lipowa	0	0	0	0	0	0	0	1	0	1	0	0	1
74.	Polkowice	11 Lutego	0	0	0	0	0	0	0	0	1	1	0	0	1
75.	Polkowice	Makowa	0	0	0	0	0	0	0	1	1	1	0	0	1
76.	Polkowice	Mała	0	0	0	0	1	0	1	0	0	0	0	0	1
77.	Polkowice	3-go Maja	0	0	0	0	0	0	0	0	1	1	0	0	1
78.	Polkowice	Andrzeja Małkowskiego	0	0	0	0	0	0	0	1	0	1	0	0	1
79.	Polkowice	Jana Matejki	0	0	0	0	0	0	0	1	0	1	0	0	1
80.	Polkowice	Mickiewicza	0	0	0	0	0	0	0	0	0	0	0	0	0
81.	Polkowice	Miedziana	0	0	0	0	0	0	0	0	0	0	0	0	0
82.	Polkowice	Mechaniczna	0	0	0	0	0	0	0	0	0	0	0	0	0



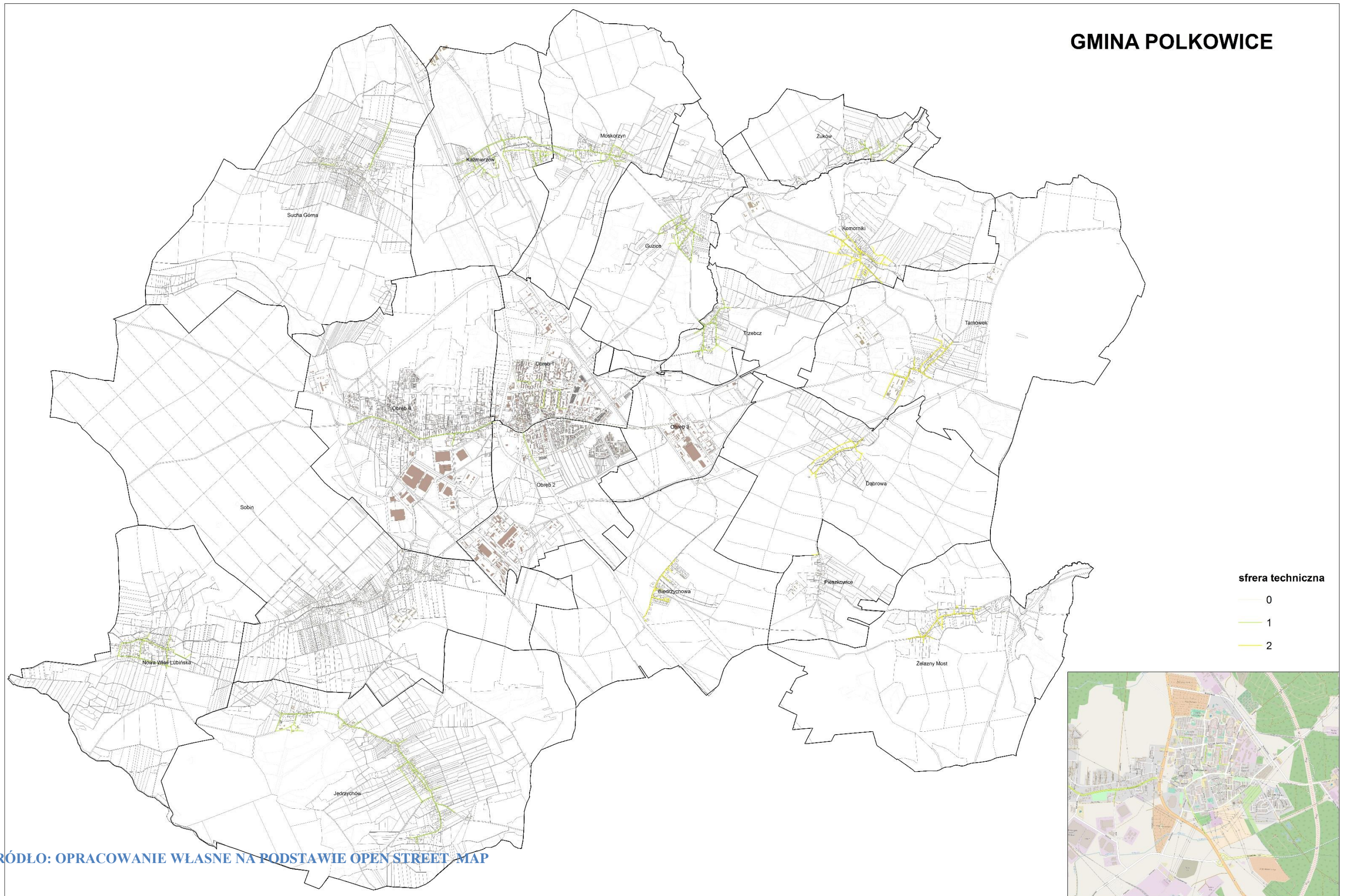
83.	Polkowice	Młyńska	0	0	0	0	1	1	1	0	0	0	0	0	1
84.	Polkowice	Modrzewiowa	0	0	0	0	0	0	0	0	0	0	0	0	0
85.	Polkowice	Stanisława Moniuszki	0	0	0	0	0	0	0	0	1	1	0	0	1
86.	Polkowice	Nagietkowa	0	0	0	0	0	0	0	0	0	0	0	0	0
87.	Polkowice	Narcyzowa	0	0	0	0	0	0	0	0	0	0	0	0	0
88.	Polkowice	Adama Naruszewicza	0	0	0	0	0	0	0	1	0	1	0	0	1
89.	Polkowice	Nasturejowa	0	0	0	0	0	0	0	0	0	0	0	0	0
90.	Polkowice	Juliana Ursyna Niemcewicza	0	0	0	0	0	0	0	1	0	1	0	0	1
91.	Polkowice	Ociosowa	0	0	0	0	0	0	0	0	1	1	0	0	1
92.	Polkowice	Ogrodowa	0	0	0	0	0	0	0	0	0	0	0	0	0
93.	Polkowice	Owocowa	0	0	0	0	0	0	0	1	0	1	0	0	1
94.	Polkowice	Ignacego Paderewskiego	0	0	0	0	0	0	0	1	0	1	1	1	2
95.	Polkowice	Plac Bracki	0	0	0	0	0	0	0	0	0	0	0	0	0
96.	Polkowice	Plac im. Honorowych Dawców Krwi	0	0	0	0	0	0	0	0	0	0	0	0	0
97.	Polkowice	Plac Kościelny	0	0	0	0	1	1	1	0	0	0	0	0	1
98.	Polkowice	Plac Piastów	0	0	0	0	1	0	1	1	1	1	0	0	2
99.	Polkowice	Plac Wolności	0	0	0	0	1	0	1	0	0	0	0	0	1
100.	Polkowice	Pocztowa	0	0	0	0	0	0	0	0	0	0	0	0	0
101.	Polkowice	Porzeczkowa	0	0	0	0	0	0	0	1	0	1	0	0	1
102.	Polkowice	Pomarańczowa	0	0	0	0	0	0	0	0	1	1	0	0	1
103.	Polkowice	Polna	0	0	0	0	0	0	0	1	0	1	0	0	1
104.	Polkowice	Poselska	0	0	0	0	0	0	0	0	0	0	0	0	0
105.	Polkowice	Poziomkowa	0	0	0	0	0	0	0	0	0	0	0	0	0
106.	Polkowice	Przemkowska	0	0	0	0	0	0	0	0	0	0	0	0	0
107.	Polkowice	Przemysłowa	0	0	0	0	0	0	0	0	0	0	0	0	0
108.	Polkowice	Ratowników	0	0	0	0	0	0	0	1	0	1	1	1	2
109.	Polkowice	Tadeusza Rejtana	0	0	0	0	0	0	0	0	0	0	0	0	0
110.	Polkowice	Rondo Polskiej Niezapominajki	0	0	0	0	0	0	0	0	0	0	0	0	0
111.	Polkowice	Rondo Stokrotki	0	0	0	0	0	0	0	0	0	0	0	0	0
112.	Polkowice	Rondo Tadeusza Mazowieckiego	0	0	0	0	0	0	0	0	0	0	0	0	0
113.	Polkowice	Rondo Żołnierzy Wyklętych	0	0	0	0	0	0	0	0	0	0	0	0	0
114.	Polkowice	Royal	0	0	0	0	0	0	0	0	0	0	0	0	0
115.	Polkowice	Różana	0	0	0	0	0	0	0	0	0	0	0	0	0
116.	Polkowice	Rumiankowa	0	0	0	0	0	0	0	1	0	1	0	0	1
117.	Polkowice	Rynek	0	0	0	0	1	1	1	0	1	1	0	0	2
118.	Polkowice	Sienkiewicza	0	0	0	0	0	0	0	0	0	0	0	0	0
119.	Polkowice	Skalników	0	0	0	0	0	0	0	0	0	0	0	0	0
120.	Polkowice	Piotra Skargi	0	0	0	0	0	0	0	0	0	0	0	0	0
121.	Polkowice	Skrzetuskiego	0	0	0	0	0	0	0	0	1	1	0	0	1
122.	Polkowice	Słonecznikowa	0	0	0	0	0	0	0	0	1	1	0	0	1
123.	Polkowice	Słowiańska	0	0	0	0	0	0	0	0	0	0	0	0	0
124.	Polkowice	Słubicka	0	0	0	0	0	0	0	0	0	0	0	0	0
125.	Polkowice	Sosnowa	0	0	0	0	0	0	0	0	0	0	0	0	0
126.	Polkowice	Spokojna	0	0	0	0	0	0	0	0	0	0	0	0	0
127.	Polkowice	Spółdzielcza	0	0	0	0	0	0	0	0	0	0	0	0	0

128.	Polkowice	Stokrotkowa	0	0	0	0	0	0	0	0	0	0	0	0	0
129.	Polkowice	Strefowa	0	0	0	0	0	0	0	0	0	0	0	0	0
130.	Polkowice	Henryka Sucharskiego	0	0	0	0	0	0	0	1	0	1	0	0	1
131.	Polkowice	Szarych Szeregów	0	0	0	0	0	0	0	1	0	1	0	0	1
132.	Polkowice	Szkolna	0	0	0	0	0	0	0	0	0	0	0	0	0
133.	Polkowice	Szprotawska	0	0	0	0	0	0	0	0	0	0	0	0	0
134.	Polkowice	Sztygarska	0	0	0	0	0	0	0	1	1	1	0	0	1
135.	Polkowice	Śliwkowa	0	0	0	0	0	0	0	0	0	0	0	0	0
136.	Polkowice	Świerkowa	0	0	0	0	0	0	0	0	0	0	0	0	0
137.	Polkowice	Św. Sebastiana	0	0	0	0	0	0	0	0	0	0	0	0	0
138.	Polkowice	Targowa	0	0	0	0	1	0	1	0	0	0	0	0	1
139.	Polkowice	Aleja Topolowa	0	0	0	0	0	0	0	0	0	0	0	0	0
140.	Polkowice	Truskawkowa	0	0	0	0	0	0	0	0	0	0	0	0	0
141.	Polkowice	Tulipanowa	0	0	0	0	0	0	0	0	0	0	0	0	0
142.	Polkowice	Młodych	0	0	0	0	0	0	0	0	0	0	0	0	0
143.	Polkowice	Wierzbowa	0	0	0	0	0	0	0	0	0	0	0	0	0
144.	Polkowice	Wojska Polskiego	0	0	0	0	0	0	0	1	1	1	1	1	2
145.	Polkowice	Wołodajowskiego	0	0	0	0	0	0	0	0	1	1	0	0	1
146.	Polkowice	Jana Wyżykowskiego	0	0	0	0	0	0	0	0	0	0	0	0	0
147.	Polkowice	Zachodnia	0	0	0	0	1	0	1	0	0	0	0	0	1
148.	Polkowice	Zawilcowa	0	0	0	0	0	0	0	1	1	1	0	0	1
149.	Polkowice	Zgorzelecka	0	0	0	0	0	0	0	0	0	0	0	0	0
150.	Polkowice	Miłosna	0	0	0	0	0	0	0	0	0	0	0	0	0
151.	Polkowice	Żarska	0	0	0	0	0	0	0	0	1	1	0	0	1
152.	Polkowice	Żonkilowa	0	0	0	0	0	0	0	0	0	0	0	0	0
153.	Polkowice	Żurawinowa	0	0	0	0	0	0	0	1	0	1	0	0	1
154.	Sobin	Aleja Dębowa	0	0	0	0	0	0	0	0	0	0	0	0	0
155.	Sobin	Bazaltowa	0	0	0	0	0	0	0	0	0	0	0	0	0
156.	Sobin	Bażancia	0	0	0	0	0	0	0	0	0	0	0	0	0
157.	Sobin	Biała	0	0	0	0	1	0	1	0	0	0	0	0	1
158.	Sobin	Błękitna	0	0	0	0	0	0	0	1	0	1	0	0	1
159.	Sobin	Brylantowa	0	0	0	0	1	0	1	0	0	0	0	0	1
160.	Sobin	Bursztynowa	0	0	0	0	1	0	1	1	0	1	0	0	2
161.	Sobin	Cicha	0	0	0	0	1	0	1	0	0	0	0	0	1
162.	Sobin	Diamentowa	0	0	0	0	0	0	0	1	0	1	0	0	1
163.	Sobin	Gaikowa	0	0	0	0	1	0	1	0	0	0	0	0	1
164.	Sobin	Górnicza	0	0	0	0	0	0	0	1	0	1	0	0	1
165.	Sobin	Grafitowa	0	0	0	0	0	0	0	1	0	1	0	0	1
166.	Sobin	Gwiezdna	0	0	0	0	0	0	0	0	0	0	0	0	0
167.	Sobin	Jagodowa	0	0	0	0	0	0	0	0	0	0	0	0	0
168.	Sobin	Jasna	0	0	0	0	0	0	0	0	0	0	0	0	0
169.	Sobin	Jastrzębia	0	0	0	0	0	0	0	0	0	0	0	0	0
170.	Sobin	Karmelowa	0	0	0	0	0	0	0	1	1	1	0	0	1
171.	Sobin	Kryształowa	0	0	0	0	0	0	0	0	0	0	0	0	0
172.	Sobin	Kwiatowa	0	0	0	0	1	0	1	0	0	0	0	0	1

173.	Sobin	Lazurowa	0	0	0	0	0	0	0	0	0	0	0	0	0
174.	Sobin	Myśliwska	0	0	0	0	1	0	1	0	1	1	0	0	2
175.	Sobin	Orbitalna	0	0	0	0	0	0	0	0	0	0	0	0	0
176.	Sobin	Orla	0	0	0	0	0	0	0	0	0	0	0	0	0
177.	Sobin	Orzechowa	0	0	0	0	0	0	0	0	0	0	0	0	0
178.	Sobin	Pawia	0	0	0	0	1	0	1	0	0	0	0	0	1
179.	Sobin	Perłowa	0	0	0	0	0	0	0	0	0	0	0	0	0
180.	Sobin	Polkowicka - powiatowa	0	0	0	0	1	0	1	0	0	0	0	0	1
181.	Sobin	Ptasia	0	0	0	0	0	0	0	0	0	0	0	0	0
182.	Sobin	Rubinowa	0	0	0	0	0	0	0	0	0	0	0	0	0
183.	Sobin	Słoneczna	0	0	0	0	0	0	0	0	0	0	0	0	0
184.	Sobin	Sokola	0	0	0	0	0	0	0	1	0	1	0	0	1
185.	Sobin	Sportowa	0	0	0	0	0	0	0	0	0	0	0	0	0
186.	Sobin	Srebrna	0	0	0	0	0	0	0	0	0	0	0	0	0
187.	Sobin	Szybowa	0	0	0	0	0	0	0	0	0	0	0	0	0
188.	Sobin	Tęczowa	0	0	0	0	0	0	0	1	0	1	0	0	1
189.	Sobin	Turkusowa	0	0	0	0	1	1	1	1	0	1	0	0	2
190.	Sobin	Wiertnicza	0	0	0	0	0	0	0	0	0	0	0	0	0
191.	Sobin	Zielona	0	0	0	0	0	0	0	0	0	0	0	0	0
192.	Sobin	Złota	0	0	0	0	0	0	0	0	0	0	0	0	0
193.	Sobin	Żurawia	0	0	0	0	0	0	0	0	0	0	0	0	0
194.	Sucha Górna	Akacyjowa	0	0	0	0	1	0	1	0	0	0	0	0	1
195.	Sucha Górna	Brzoskwiniowa	0	0	0	0	0	0	0	0	0	0	0	0	0
196.	Sucha Górna	Cicha	0	0	0	0	1	0	1	0	0	0	0	0	1
197.	Sucha Górna	Główna	0	0	0	0	0	0	0	0	0	0	0	0	0
198.	Sucha Górna	Jastrzębia	0	0	0	0	0	0	0	0	0	0	0	0	0
199.	Sucha Górna	Kanarkowa	0	0	0	0	0	0	0	0	0	0	0	0	0
200.	Sucha Górna	Kasztanowa	0	0	0	0	1	0	1	1	0	1	0	0	2
201.	Sucha Górna	Leśna	0	0	0	0	1	0	1	0	0	0	0	0	1
202.	Sucha Górna	Lipowa	0	0	0	0	1	0	1	0	0	0	0	0	1
203.	Sucha Górna	Malinowa	0	0	0	0	0	0	0	0	0	0	0	0	0
204.	Sucha Górna	Morelowa	0	0	0	0	0	0	0	0	0	0	0	0	0
205.	Sucha Górna	Myśliwska	0	0	0	0	0	0	0	0	0	0	0	0	0
206.	Sucha Górna	Okreżna	0	0	0	0	1	1	1	0	0	0	0	0	1
207.	Sucha Górna	Orla	0	0	0	0	0	0	0	0	0	0	0	0	0
208.	Sucha Górna	Parkowa	0	0	0	0	0	0	0	0	0	0	0	0	0
209.	Sucha Górna	Paulinowska	0	0	0	0	0	0	0	0	0	0	0	0	0
210.	Sucha Górna	Południowa	0	0	0	0	0	0	0	0	0	0	0	0	0
211.	Sucha Górna	Słowikowa	0	0	0	0	0	0	0	1	0	1	0	0	1
212.	Sucha Górna	Spadzista	0	0	0	0	0	0	0	0	0	0	0	0	0
213.	Sucha Górna	Spokojna	0	0	0	0	0	0	0	1	0	1	0	0	1
214.	Sucha Górna	Sportowa	0	0	0	0	1	0	1	0	0	0	0	0	1
215.	Sucha Górna	Strumykowa	0	0	0	0	1	0	1	0	1	1	0	0	2
216.	Sucha Górna	Wierzbowa	0	0	0	0	1	0	1	0	0	0	0	0	1
217.	Sucha Górna	Wiśniowa	0	0	0	0	0	0	0	0	0	0	0	0	0

218.	Sucha Górna	Żurawia	0	0	0	<b>0</b>	0	0	<b>0</b>	1	0	<b>1</b>	0	<b>0</b>	<b>1</b>
219.	Biedzychowa		0	0	1	<b>1</b>	0	0	<b>0</b>	1	0	<b>1</b>	0	<b>0</b>	<b>2</b>
220.	Dąbrowa		0	0	1	<b>1</b>	1	0	<b>1</b>	1	0	<b>1</b>	0	<b>0</b>	<b>3</b>
221.	Guzice		0	0	0	<b>0</b>	1	1	<b>1</b>	0	0	<b>0</b>	0	<b>0</b>	<b>1</b>
222.	Jędrzychów		0	0	0	<b>0</b>	1	1	<b>1</b>	0	0	<b>0</b>	0	<b>0</b>	<b>1</b>
223.	Kaźmierzów		0	0	0	<b>0</b>	1	1	<b>1</b>	0	0	<b>0</b>	0	<b>0</b>	<b>1</b>
224.	Komorniki		0	0	1	<b>1</b>	1	1	<b>1</b>	1	0	<b>1</b>	1	<b>1</b>	<b>4</b>
225.	Moskorzyn		0	0	0	<b>0</b>	1	0	<b>1</b>	1	0	<b>1</b>	0	<b>0</b>	<b>2</b>
226.	Nowa Wieś Lubińska		0	0	0	<b>0</b>	1	1	<b>1</b>	1	0	<b>1</b>	0	<b>0</b>	<b>2</b>
227.	Pieszkowice		0	0	1	<b>1</b>	1	0	<b>1</b>	1	0	<b>1</b>	0	<b>0</b>	<b>3</b>
228.	Tarnówek		0	0	1	<b>1</b>	1	1	<b>1</b>	1	0	<b>1</b>	1	<b>1</b>	<b>4</b>
229.	Trzebcz		0	0	0	<b>0</b>	1	0	<b>1</b>	1	0	<b>1</b>	1	<b>1</b>	<b>3</b>
230.	Żelazny Most		0	0	1	<b>1</b>	1	1	<b>1</b>	1	0	<b>1</b>	0	<b>0</b>	<b>3</b>
231.	Żuków		0	0	0	<b>0</b>	1	1	<b>1</b>	1	1	<b>1</b>	0	<b>0</b>	<b>2</b>

Załącznik 6. Wyniki analizy - Sfera techniczna



L.P.	Miejscowość	Ulica	Degradacja		Energooszczędność		Sfera techniczna RAZEM
			Odsetek budynków mieszkalnych wybudowanych przed 1989		Dostęp do sieci gazowej		
			2016		2016		
1.	Polkowice	Agawowa	0	0	0	0	0
2.	Polkowice	Akacjowa	0	0	0	0	0
3.	Polkowice	Arnikowa	0	0	0	0	0
4.	Polkowice	Astrowa	0	0	0	0	0
5.	Polkowice	Azaliowa	0	0	0	0	0
6.	Polkowice	Tadeusza Babisza	0	0	0	0	0
7.	Polkowice	Kamila Baczyńskiego	0	0	0	0	0
8.	Polkowice	Bławatkowa	0	0	0	0	0
9.	Polkowice	Wojciech Bogusławskiego	0	0	0	0	0
10.	Polkowice	Borówkowa	0	0	0	0	0
11.	Polkowice	Bracka	0	0	0	0	0
12.	Polkowice	Browarna	0	0	0	0	0
13.	Polkowice	Brzozowa	0	0	0	0	0
14.	Polkowice	Bukowa	1	1	0	0	1
15.	Polkowice	Chabrowa	0	0	0	0	0
16.	Polkowice	Józefa Chełmońskiego	0	0	0	0	0
17.	Polkowice	Chocianowska	1	1	0	0	1
18.	Polkowice	Fryderyka Chopina	0	0	0	0	0
19.	Polkowice	Chrobrego	0	0	0	0	0
20.	Polkowice	Cisowa	0	0	0	0	0
21.	Polkowice	Cytrynowa	0	0	0	0	0
22.	Polkowice	Czereśniowa	0	0	0	0	0
23.	Polkowice	Dąbrowskiego	0	0	0	0	0
24.	Polkowice	Dębowa	0	0	0	0	0
25.	Polkowice	Działkowa	0	0	0	0	0
26.	Polkowice	Elektorska	0	0	0	0	0
27.	Polkowice	Energetyków	0	0	0	0	0
28.	Polkowice	Fabryczna	0	0	0	0	0
29.	Polkowice	Fiołkowa	0	0	0	0	0
30.	Polkowice	Gerberowa	0	0	0	0	0
31.	Polkowice	Gdańska	0	0	0	0	0
32.	Polkowice	Głogowska	0	0	0	0	0
33.	Polkowice	Gorczykowa	0	0	0	0	0
34.	Polkowice	Goździkowa	0	0	0	0	0
35.	Polkowice	Górna	0	0	0	0	0
36.	Polkowice	Górników	1	1	0	0	1
37.	Polkowice	Grabowa	0	0	0	0	0
38.	Polkowice	Gruszkowa	0	0	0	0	0
39.	Polkowice	Harcerska	0	0	0	0	0

40.	Polkowice	Mjr Hubala	0	0	0	0
41.	Polkowice	Irysowa	0	0	0	0
42.	Polkowice	Jana Pawła II	0	0	0	0
43.	Polkowice	Jarzębinowa	0	0	0	0
44.	Polkowice	Jaskrowa	0	0	0	0
45.	Polkowice	Jaśminowa	0	0	0	0
46.	Polkowice	Jemiołowa	0	0	0	0
47.	Polkowice	Jesionowa	0	0	0	0
48.	Polkowice	Kaczeńcowa	0	0	0	0
49.	Polkowice	Kaktusowa	0	0	0	0
50.	Polkowice	Kalinowa	0	0	0	0
51.	Polkowice	Kardynała Bolesława Kominka	0	0	0	0
52.	Polkowice	Mieczysława Karłowicza	0	0	0	0
53.	Polkowice	Kasztanowa	0	0	0	0
54.	Polkowice	Kilińskiego	0	0	0	0
55.	Polkowice	Klonowa	0	0	0	0
56.	Polkowice	Kmicica	1	1	0	1
57.	Polkowice	Kminkowa	0	0	0	0
58.	Polkowice	Kolejowa	0	0	0	0
59.	Polkowice	Hugo Kołłątaja	0	0	0	0
60.	Polkowice	Konwaliowa	1	1	0	1
61.	Polkowice	Kopalniana	0	0	0	0
62.	Polkowice	Janusza Korczaka	0	0	0	0
63.	Polkowice	Wojciecha Kossaka	0	0	0	0
64.	Polkowice	Ignacego Krasickiego	0	0	0	0
65.	Polkowice	Krokusowa	1	1	0	1
66.	Polkowice	Krótką	1	1	0	1
67.	Polkowice	Krzywa	0	0	0	0
68.	Polkowice	Janusza Kusocińskiego	0	0	0	0
69.	Polkowice	Lawendowa	0	0	0	0
70.	Polkowice	Legnicka	1	1	0	1
71.	Polkowice	Leśna	0	0	0	0
72.	Polkowice	Liliowa	0	0	0	0
73.	Polkowice	Lipowa	0	0	0	0
74.	Polkowice	11 Lutego	0	0	0	0
75.	Polkowice	Makowa	0	0	0	0
76.	Polkowice	Mała	0	0	0	0
77.	Polkowice	3-go Maja	0	0	0	0
78.	Polkowice	Andrzeja Małkowskiego	0	0	0	0
79.	Polkowice	Jana Matejki	0	0	0	0
80.	Polkowice	Mickiewicza	0	0	0	0
81.	Polkowice	Miedziana	0	0	0	0
82.	Polkowice	Mechaniczna	0	0	0	0
83.	Polkowice	Młyńska	0	0	0	0
84.	Polkowice	Modrzewiowa	0	0	0	0

85.	Polkowice	Stanisława Moniuszki	0	0	0	0	0
86.	Polkowice	Nagietkowa	0	0	0	0	0
87.	Polkowice	Narcyzowa	0	0	0	0	0
88.	Polkowice	Adama Naruszewicza	0	0	0	0	0
89.	Polkowice	Nasturcjowa	0	0	0	0	0
90.	Polkowice	Juliana Ursyna Niemcewicza	0	0	0	0	0
91.	Polkowice	Ociosowa	1	1	0	0	1
92.	Polkowice	Ogrodowa	0	0	0	0	0
93.	Polkowice	Owocowa	0	0	0	0	0
94.	Polkowice	Ignacego Paderewskiego	0	0	0	0	0
95.	Polkowice	Plac Bracki	0	0	0	0	0
96.	Polkowice	Plac im. Honorowych Dawców Krwi	0	0	0	0	0
97.	Polkowice	Plac Kościelny	0	0	0	0	0
98.	Polkowice	Plac Piastów	0	0	0	0	0
99.	Polkowice	Plac Wolności	0	0	0	0	0
100.	Polkowice	Pocztowa	0	0	0	0	0
101.	Polkowice	Porzeczkowa	0	0	0	0	0
102.	Polkowice	Pomarańczowa	0	0	0	0	0
103.	Polkowice	Polna	0	0	0	0	0
104.	Polkowice	Poselska	0	0	0	0	0
105.	Polkowice	Poziomkowa	0	0	0	0	0
106.	Polkowice	Przemkowska	0	0	0	0	0
107.	Polkowice	Przemysłowa	0	0	0	0	0
108.	Polkowice	Ratowników	1	1	0	0	1
109.	Polkowice	Tadeusza Rejtana	0	0	0	0	0
110.	Polkowice	Rondo Polskiej Niezapominajki	0	0	0	0	0
111.	Polkowice	Rondo Stokrotki	0	0	0	0	0
112.	Polkowice	Rondo Tadeusza Mazowieckiego	0	0	0	0	0
113.	Polkowice	Rondo Żołnierzy Wyklętych	0	0	0	0	0
114.	Polkowice	Royal	0	0	0	0	0
115.	Polkowice	Różana	0	0	0	0	0
116.	Polkowice	Rumiankowa	0	0	0	0	0
117.	Polkowice	Rynek	0	0	0	0	0
118.	Polkowice	Sienkiewicza	0	0	0	0	0
119.	Polkowice	Skalników	1	1	0	0	1
120.	Polkowice	Piotra Skargi	0	0	0	0	0
121.	Polkowice	Skrzetuskiego	1	1	0	0	1
122.	Polkowice	Słonecznikowa	0	0	0	0	0
123.	Polkowice	Słowiańska	0	0	0	0	0
124.	Polkowice	Słubicka	0	0	0	0	0
125.	Polkowice	Sosnowa	0	0	0	0	0
126.	Polkowice	Spokojna	0	0	0	0	0
127.	Polkowice	Spółdzielcza	1	1	0	0	1
128.	Polkowice	Stokrotkowa	0	0	0	0	0
129.	Polkowice	Strefowa	0	0	0	0	0



130.	Polkowice	Henryka Sucharskiego	0	0	0	0
131.	Polkowice	Szarych Szeregów	0	0	0	0
132.	Polkowice	Szkolna	0	0	0	0
133.	Polkowice	Szprotawska	0	0	0	0
134.	Polkowice	Sztygarska	1	1	0	1
135.	Polkowice	Śliwkowa	0	0	0	0
136.	Polkowice	Świerkowa	1	1	0	1
137.	Polkowice	Św. Sebastiana	0	0	0	0
138.	Polkowice	Targowa	0	0	0	0
139.	Polkowice	Aleja Topolowa	0	0	0	0
140.	Polkowice	Truskawkowa	0	0	0	0
141.	Polkowice	Tulipanowa	0	0	0	0
142.	Polkowice	Młodych	0	0	0	0
143.	Polkowice	Wierzbowa	1	1	0	1
144.	Polkowice	Wojska Polskiego	0	0	0	0
145.	Polkowice	Wołodyjowskiego	0	0	0	0
146.	Polkowice	Jana Wyżykowskiego	0	0	0	0
147.	Polkowice	Zachodnia	0	0	0	0
148.	Polkowice	Zawilcowa	1	1	0	1
149.	Polkowice	Zgorzelecka	0	0	0	0
150.	Polkowice	Miłosna	0	0	0	0
151.	Polkowice	Żarska	0	0	0	0
152.	Polkowice	Żonkilowa	0	0	0	0
153.	Polkowice	Żurawinowa	0	0	0	0
154.	Sobin	Aleja Dębowa	0	0	0	0
155.	Sobin	Bazaltowa	0	0	0	0
156.	Sobin	Bażancia	0	0	0	0
157.	Sobin	Biała	1	1	0	1
158.	Sobin	Błękitna	0	0	0	0
159.	Sobin	Brylantowa	0	0	0	0
160.	Sobin	Bursztynowa	1	1	0	1
161.	Sobin	Cicha	0	0	0	0
162.	Sobin	Diamentowa	0	0	0	0
163.	Sobin	Gaikowa	0	0	0	0
164.	Sobin	Górnicza	1	1	0	1
165.	Sobin	Grafitowa	0	0	0	0
166.	Sobin	Gwiezdna	0	0	0	0
167.	Sobin	Jagodowa	0	0	0	0
168.	Sobin	Jasna	0	0	0	0
169.	Sobin	Jastrzębia	1	1	0	1
170.	Sobin	Karmelowa	0	0	0	0
171.	Sobin	Kryształowa	0	0	0	0
172.	Sobin	Kwiatowa	1	1	0	1
173.	Sobin	Lazurowa	0	0	0	0
174.	Sobin	Myśliwska	0	0	0	0

175.	Sobin	Orbitalna	0	0	0	0
176.	Sobin	Orla	0	0	0	0
177.	Sobin	Orzechowa	0	0	0	0
178.	Sobin	Pawia	1	1	0	1
179.	Sobin	Perłowa	0	0	0	0
180.	Sobin	Polkowicka - powiatowa	1	1	0	1
181.	Sobin	Ptasia	1	1	0	1
182.	Sobin	Rubinowa	0	0	0	0
183.	Sobin	Słoneczna	0	0	0	0
184.	Sobin	Sokola	0	0	0	0
185.	Sobin	Sportowa	0	0	0	0
186.	Sobin	Srebrna	0	0	0	0
187.	Sobin	Szybowa	0	0	0	0
188.	Sobin	Tęczowa	0	0	0	0
189.	Sobin	Turkusowa	1	1	0	1
190.	Sobin	Wiertnicza	0	0	0	0
191.	Sobin	Zielona	0	0	0	0
192.	Sobin	Złota	0	0	0	0
193.	Sobin	Żurawia	0	0	0	0
194.	Sucha Górna	Akacyjowa	1	1	0	1
195.	Sucha Górna	Brzoskwiniowa	0	0	0	0
196.	Sucha Górna	Cicha	0	0	0	0
197.	Sucha Górna	Główna	1	1	0	1
198.	Sucha Górna	Jastrzębia	0	0	0	0
199.	Sucha Górna	Kanarkowa	0	0	0	0
200.	Sucha Górna	Kasztanowa	1	1	0	1
201.	Sucha Górna	Leśna	1	1	0	1
202.	Sucha Górna	Lipowa	1	1	0	1
203.	Sucha Górna	Malinowa	0	0	0	0
204.	Sucha Górna	Morelowa	0	0	0	0
205.	Sucha Górna	Myśliwska	0	0	0	0
206.	Sucha Górna	Okrężna	1	1	0	1
207.	Sucha Górna	Orla	0	0	0	0
208.	Sucha Górna	Parkowa	1	1	0	1
209.	Sucha Górna	Paulinowska	1	1	0	1
210.	Sucha Górna	Południowa	0	0	0	0
211.	Sucha Górna	Słowikowa	0	0	0	0
212.	Sucha Górna	Spadzista	1	1	0	1
213.	Sucha Górna	Spokojna	0	0	0	0
214.	Sucha Górna	Sportowa	1	1	0	1
215.	Sucha Górna	Strumykowa	1	1	0	1
216.	Sucha Górna	Wierzbowa	1	1	0	1
217.	Sucha Górna	Wiśniowa	0	0	0	0
218.	Sucha Górna	Żurawia	0	0	0	0
219.	Biedrzychowa		1	1	1	2

220.	Dąbrowa		1	1	1	2
221.	Guzice		1	0	0	1
222.	Jędrzychów		1	0	0	1
223.	Każmierzów		1	0	0	1
224.	Komorniki		1	1	1	2
225.	Moskorzyn		1	0	0	1
226.	Nowa Wieś Lubińska		1	0	0	1
227.	Pieszkowice		1	1	1	2
228.	Tarnówek		1	1	1	2
229.	Trzebcz		1	0	0	1
230.	Żelazny Most		1	1	1	2
231.	Żuków		1	0	0	1