



DZIENNIK URZĘDOWY

WOJEWÓDZTWA DOLNOŚLĄSKIEGO

Wrocław, dnia 8 lutego 2013 r.

Poz. 918

ROZPORZĄDZENIE NR 1/2013 DYREKTORA REGIONALNEGO ZARZĄDU GOSPODARKI WODNEJ WE WROCŁAWIU

z dnia 4 lutego 2013 r.

w sprawie ustanowienia strefy ochronnej ujęcia wody powierzchniowej dla miasta Wrocławia zlokalizowanej na terenie m. Wrocław oraz powiatów: wrocławskiego, olawskiego w województwie dolnośląskim oraz powiatu brzeskiego w województwie opolskim

Na podstawie art. 58 ust. 1 ustawy z dnia 18 lipca 2001 r. Prawo wodne (Dz. U. z 2012 r., poz. 145, z 2010 r. Nr 44, poz. 253, z 2012 r., poz. 951) zarządza się, co następuje:

§ 1. 1. Ustanawia się strefę ochronną ujęcia wody powierzchniowej dla miasta Wrocławia, zwaną dalej „strefą ochronną”.

2. Strefę ochronną ujęcia wody stanowią:

- 1) teren ochrony bezpośredniej ujęcia wody powierzchniowej dla zespołu studzien, o powierzchni 1111,95 ha przedstawiony na załączniku nr 1 do rozporządzenia, zlokalizowany na działkach określonych w załączniku nr 5 do rozporządzenia i opisany w załączniku nr 9 do rozporządzenia;
- 2) teren ochrony pośredniej składający się z dwóch obszarów 1 i 2 o powierzchni odpowiednio 2685,00 ha oraz 41,63 ha, przedstawiony na załącznikach nr 2, 3 i 4 do rozporządzenia, obejmujący obszar zlokalizowany na działkach ewidencyjnych określonych w załącznikach nr 6, 7 i 8 do rozporządzenia i opisany w załączniku nr 10 do rozporządzenia.

§ 2. 1. Na terenie ochrony bezpośredniej zabronione jest użytkowanie gruntów do celów niezwiązanych z eksploatacją ujęcia wody.

2. Na terenie ochrony bezpośredniej ujęcia wody należy:

- 1) odprowadzać wody opadowe w sposób uniemożliwiający przedostawanie się ich do urządzeń służących do poboru wody;
- 2) zagospodarować teren zielenią;
- 3) odprowadzać poza granicę terenu ochrony bezpośredniej ścieki z urządzeń sanitarnych, przeznaczonych do użytku osób zatrudnionych przy obsłudze urządzeń służących do poboru wody;
- 4) ograniczyć do niezbędnych potrzeb przebywanie osób niezatrudnionych przy obsłudze urządzeń służących do poboru wody.

3. Teren ochrony bezpośredniej należy ogrodzić i oznakować tablicami, zawierającymi informacje o ujęciu wody powierzchniowej i zakazie wstępu osobom nieupoważnionym, umieszczonymi w sposób przedstawiony na załączniku nr 1 do rozporządzenia.

§ 3. 1. Na terenie ochrony pośredniej zabrania się:

- 1) wprowadzania ścieków do wód lub do ziemi z wyjątkiem:
 - a) oczyszczonych, zgodnie z obowiązującymi przepisami, wód opadowych i roztopowych;
 - b) wód opadowych i roztopowych, które zgodnie z obowiązującymi przepisami mogą być wprowadzone do wód i ziemi bez oczyszczenia;
 - c) wód popłucznych powstających w procesie produkcji wody dla m. Wrocławia;
- 2) rolniczego wykorzystania ścieków;

- 3) przechowywania lub składowania odpadów i odpadów promieniotwórczych;
- 4) pojenia oraz wypasania zwierząt;
- 5) wydobywania kamienia, żwiru, piasku i innych kopalin;
- 6) wykonywania robót melioracyjnych oraz wykopów ziemnych nie związanych z utrzymaniem terenów wodonośnych;
- 7) lokalizowania cmentarzy oraz grzebania zwłok zwierzęcych;
- 8) używania samolotów do przeprowadzania zabiegów rolniczych;
- 9) lokalizowania nowych ujęć wody;
- 10) mycia pojazdów mechanicznych;
- 11) urządzania parkingów, obozowisk oraz kąpielisk;
- 12) użytkowania statków o napędzie spalinowym i uprawiania sportów motorowodnych;
- 13) chowu lub hodowli ryb, ich dokarmiania lub zanęcania;
- 14) urządzania przyzmi kiszonkowych;
- 15) lokalizowania nowych zakładów przemysłowych oraz ferm chowu lub hodowli zwierząt;
- 16) lokalizowania magazynów produktów ropopochodnych, a także rurociągów do ich transportu;
- 17) lokalizowania składowisk odpadów komunalnych, niebezpiecznych, innych niż niebezpieczne i obojętne oraz obojętne;
- 18) wykonywania odwodnień budowlanych lub górniczych, które wymagają pozwoleń wodnoprawnych;
- 19) lokalizowania budownictwa mieszkalnego oraz turystycznego.

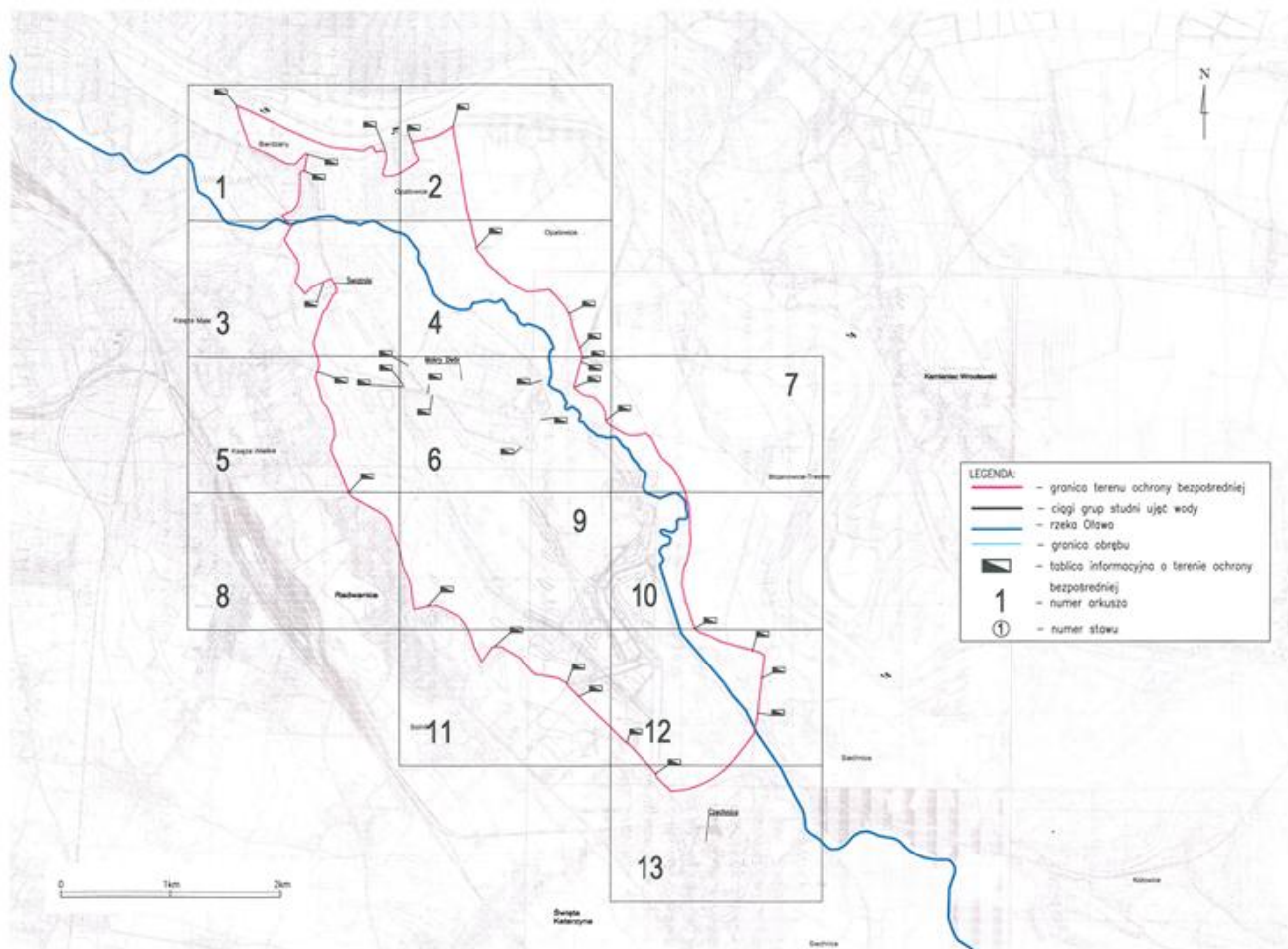
2. Granice terenu ochrony pośredniej należy oznakować tablicami informacyjnymi zgodnie z lokalizacją przedstawioną na załącznikach nr 2, 3 i 4 do rozporządzenia.

§ 4. Rozporządzenie wchodzi w życie po upływie 14 dni od dnia ogłoszenia w Dzienniku Urzędowym Województwa Dolnośląskiego oraz Województwa Opolskiego.

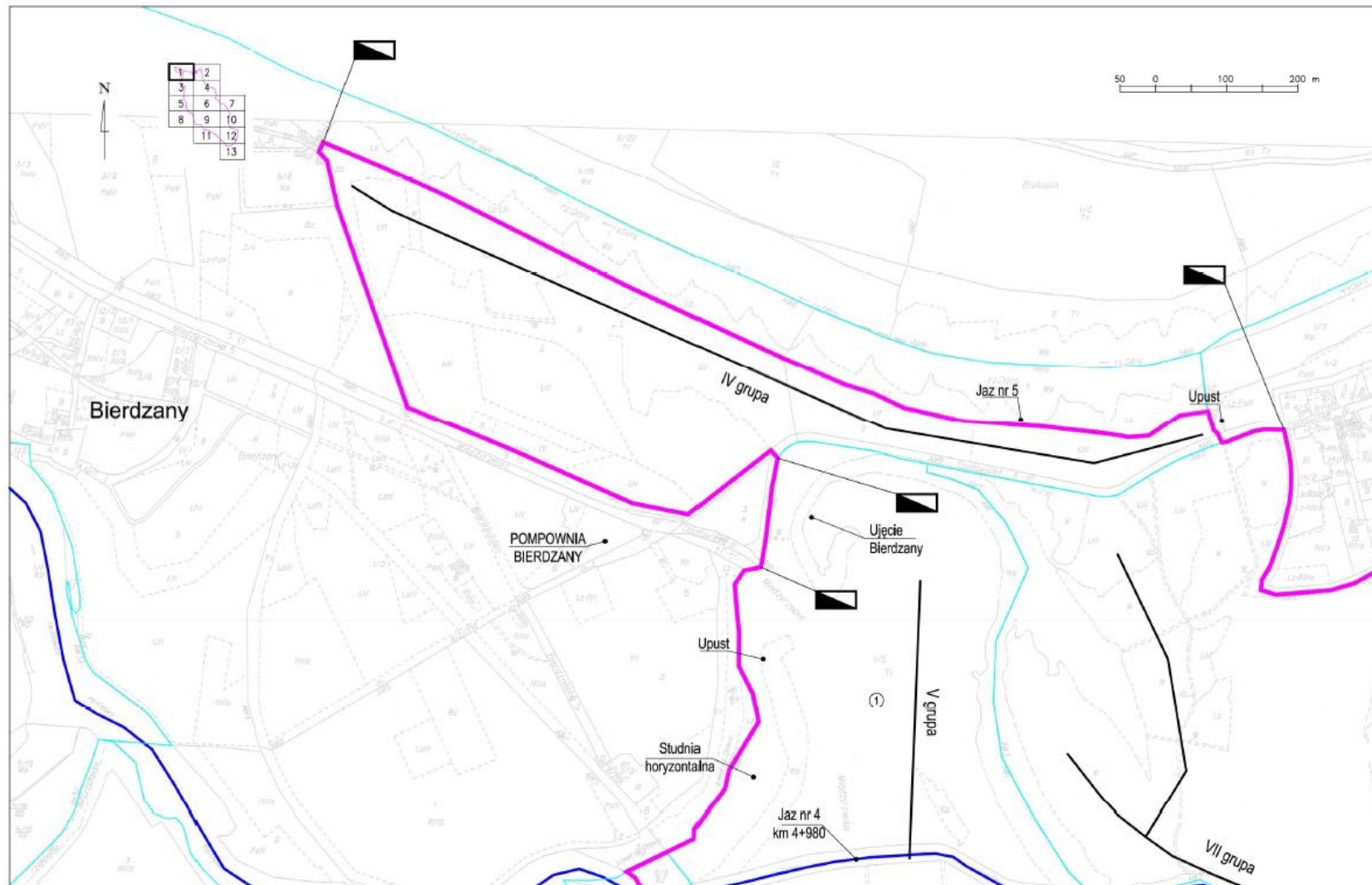
Dyrektor Regionalnego Zarządu
Gospodarki Wodnej we Wrocławiu:
W. Sumiński

Załącznik nr 1 do rozporządzenia nr 1/2013
Dyrektora Regionalnego Zarządu Gospodarki
Wodnej we Wrocławiu z dnia 4 lutego
2013 r.

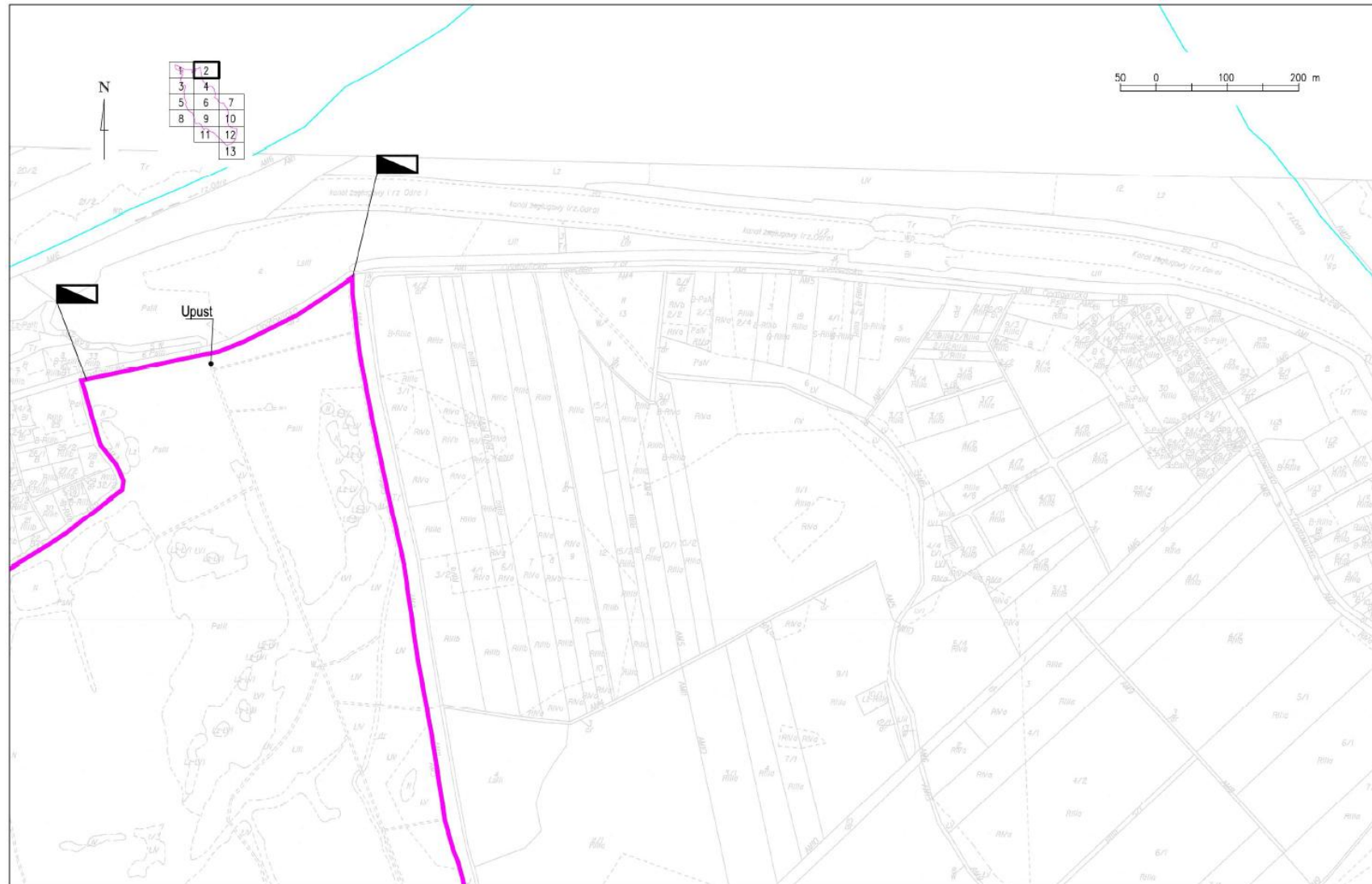
Mapa terenu ochrony bezpośredniej ujęcia wody powierzchniowej dla miasta Wrocławia



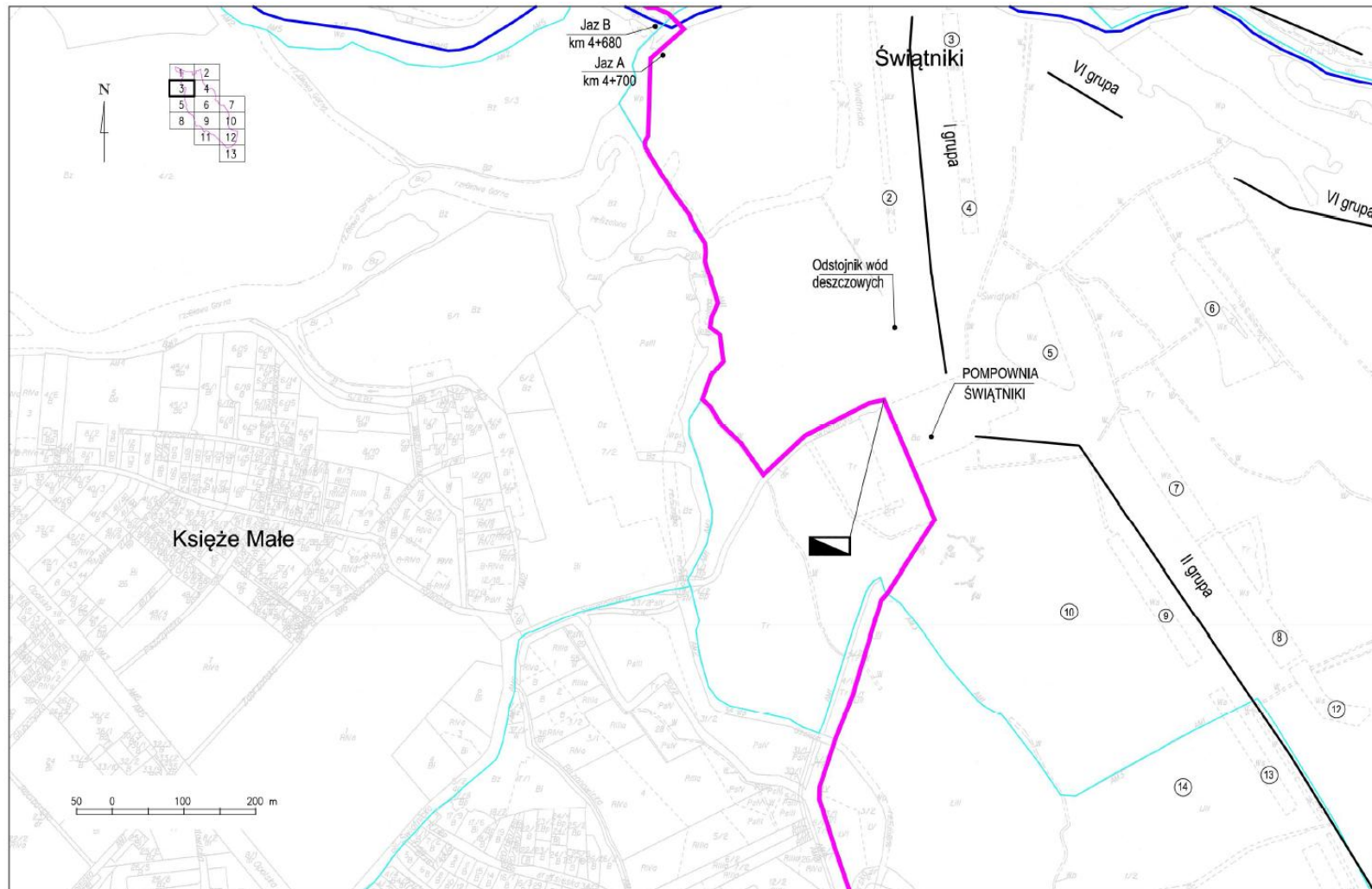
Załącznik nr 1 do rozporządzenia nr 1/2013
Dyrektora Regionalnego Zarządu Gospodarki
Wodnej we Wrocławiu z dnia 4 lutego 2013 r.
arkusz 1



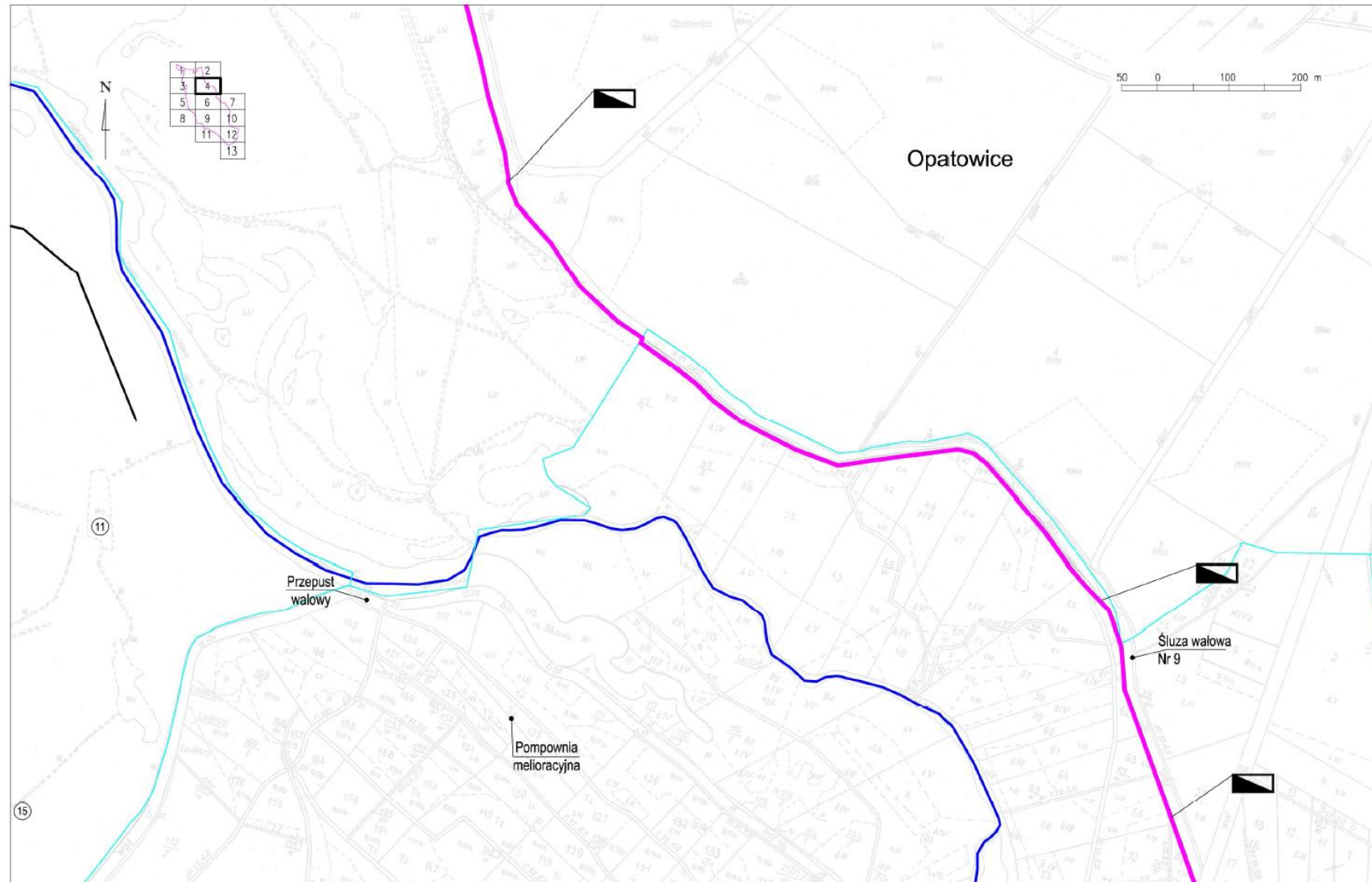
Załącznik nr 1 do rozporządzenia nr 1/2013
Dyrektora Regionalnego Zarządu Gospodarki
Wodnej we Wrocławiu z dnia 4 lutego 2013 r.
arkusz 2



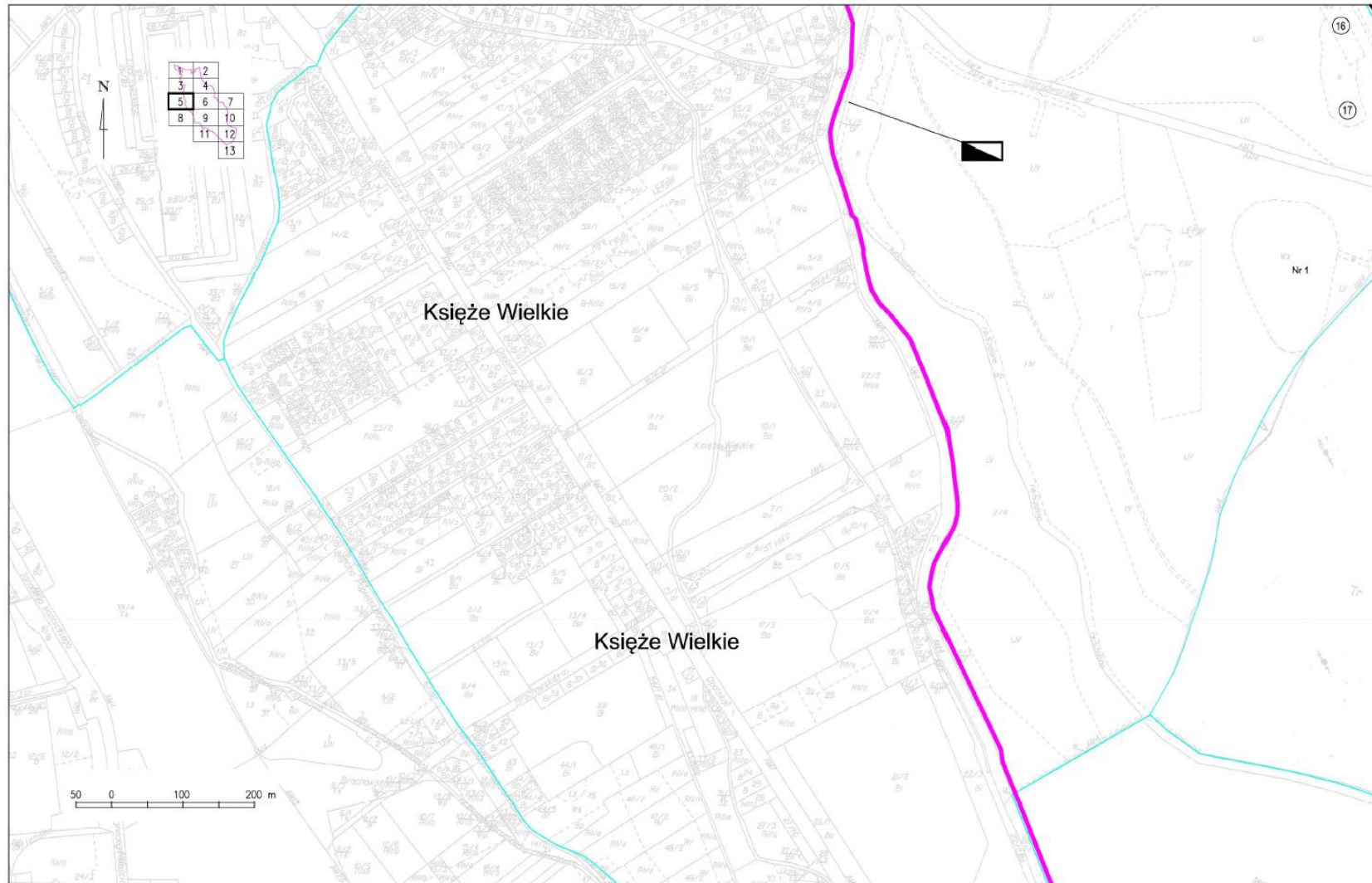
Załącznik nr 1 do rozporządzenia nr 1/2013
Dyrektora Regionalnego Zarządu Gospodarki
Wodnej we Wrocławiu z dnia 4 lutego 2013 r.
arkusz 3



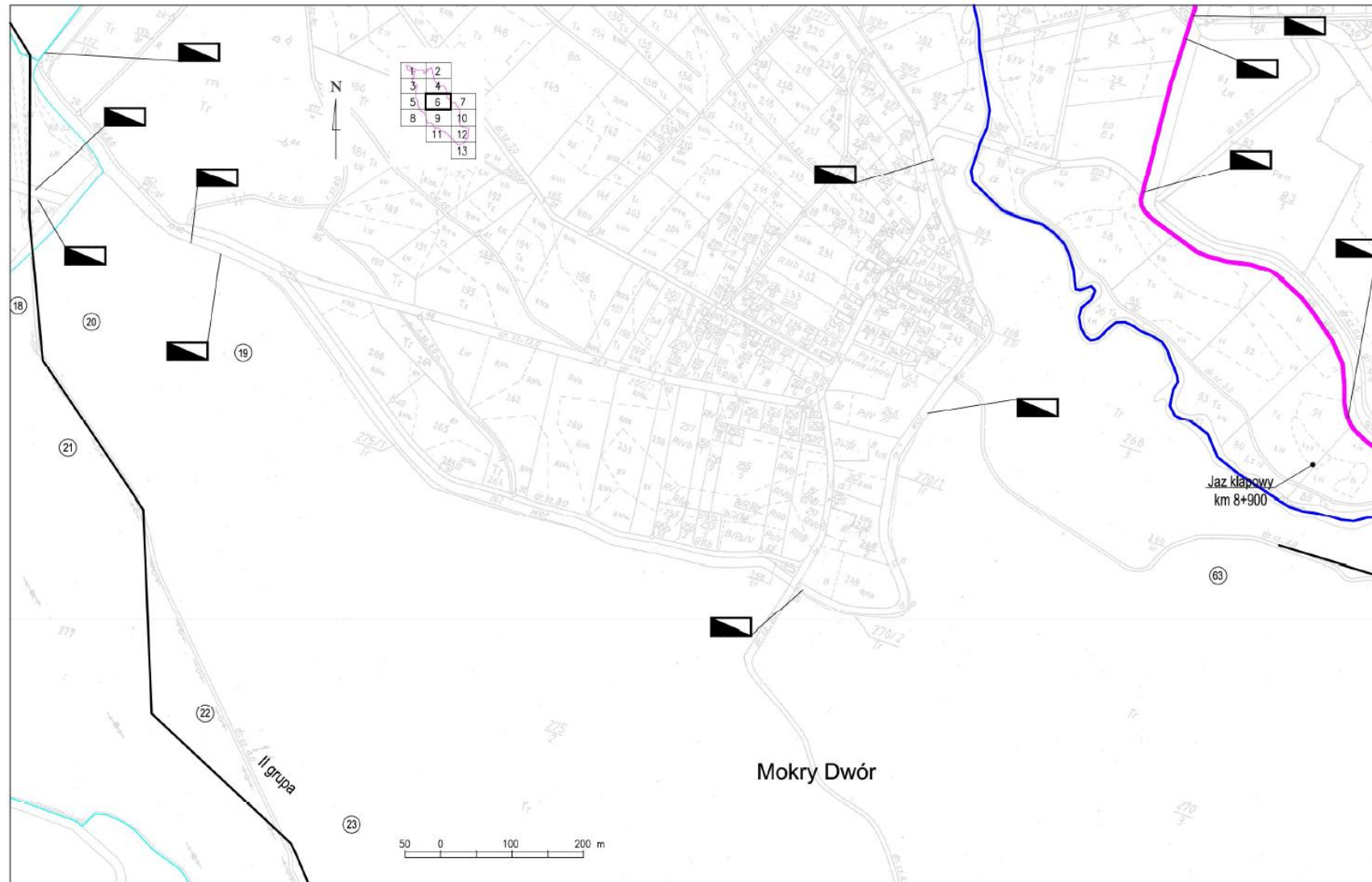
Załącznik nr 1 do rozporządzenia nr 1/2013
Dyrektora Regionalnego Zarządu Gospodarki
Wodnej we Wrocławiu z dnia 4 lutego 2013 r.
arkusz 4



Załącznik nr 1 do rozporządzenia nr 1/2013
Dyrektora Regionalnego Zarządu Gospodarki
Wodnej we Wrocławiu z dnia 4 lutego 2013 r.
arkusz 5



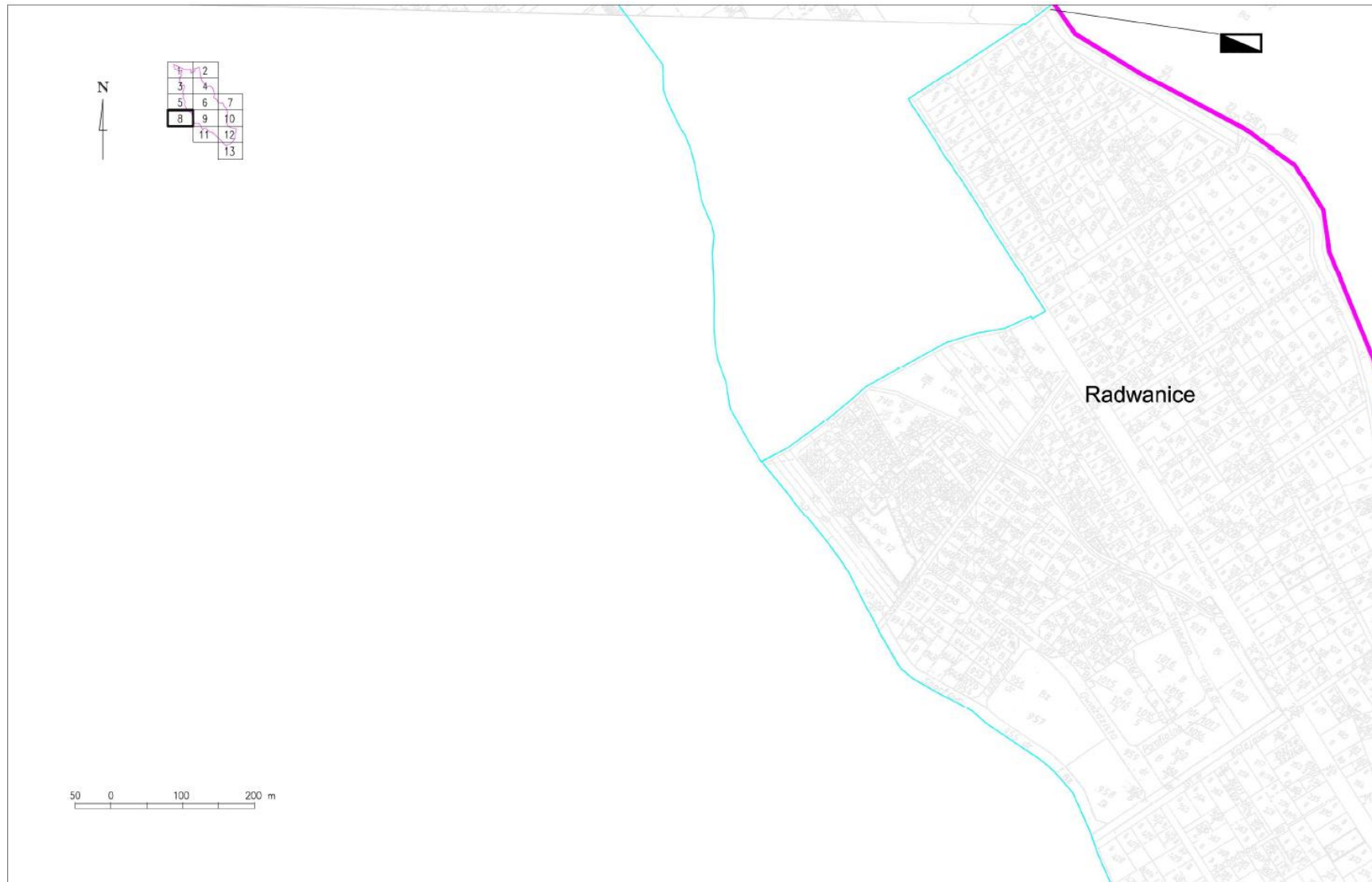
Załącznik nr 1 do rozporządzenia nr 1/2013
Dyrektora Regionalnego Zarządu Gospodarki
Wodnej we Wrocławiu z dnia 4 lutego 2013 r.
arkusz 6



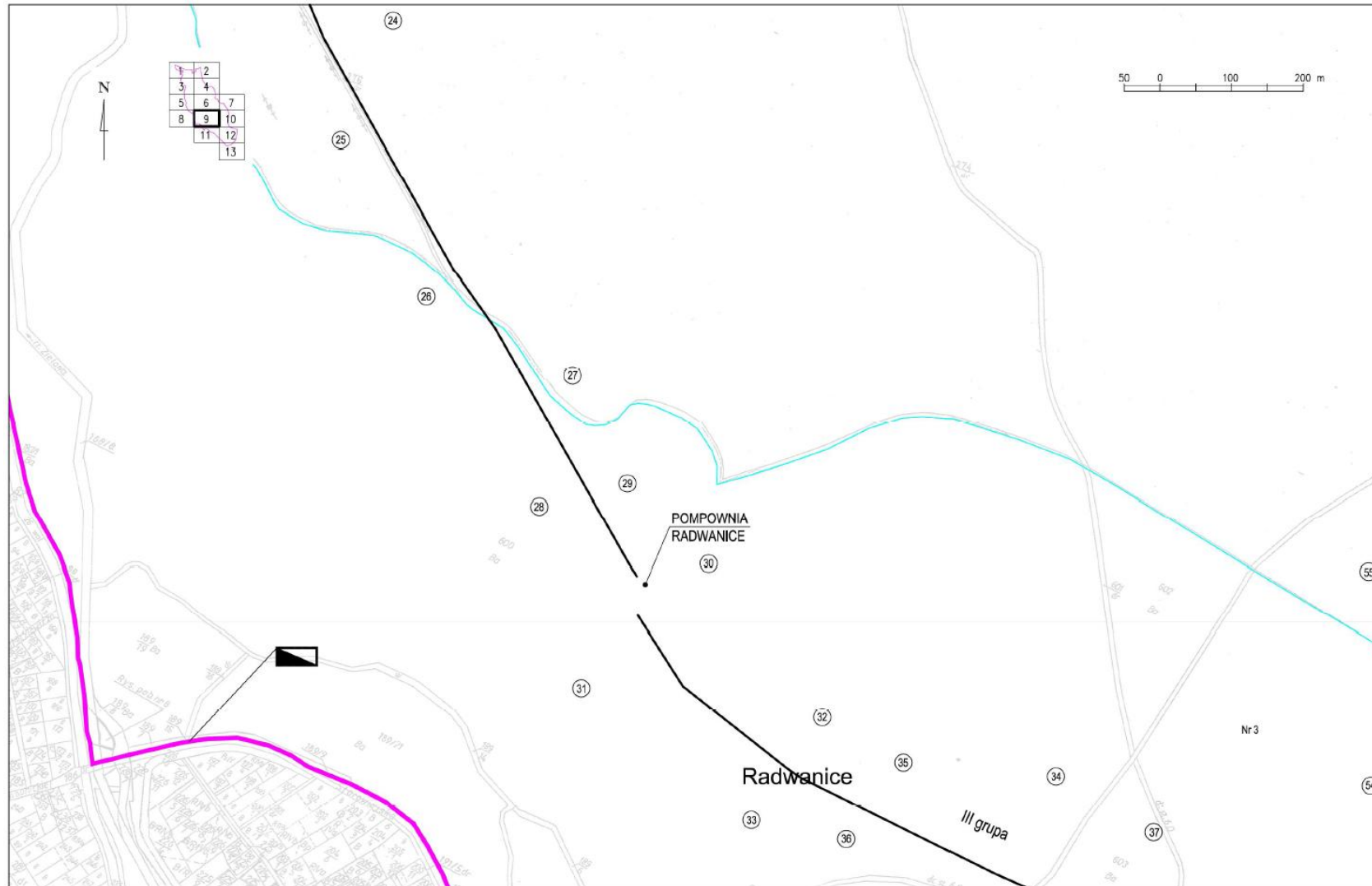
Załącznik nr 1 do rozporządzenia nr 1/2013
Dyrektora Regionalnego Zarządu Gospodarki
Wodnej we Wrocławiu z dnia 4 lutego 2013 r.
arkusz 7



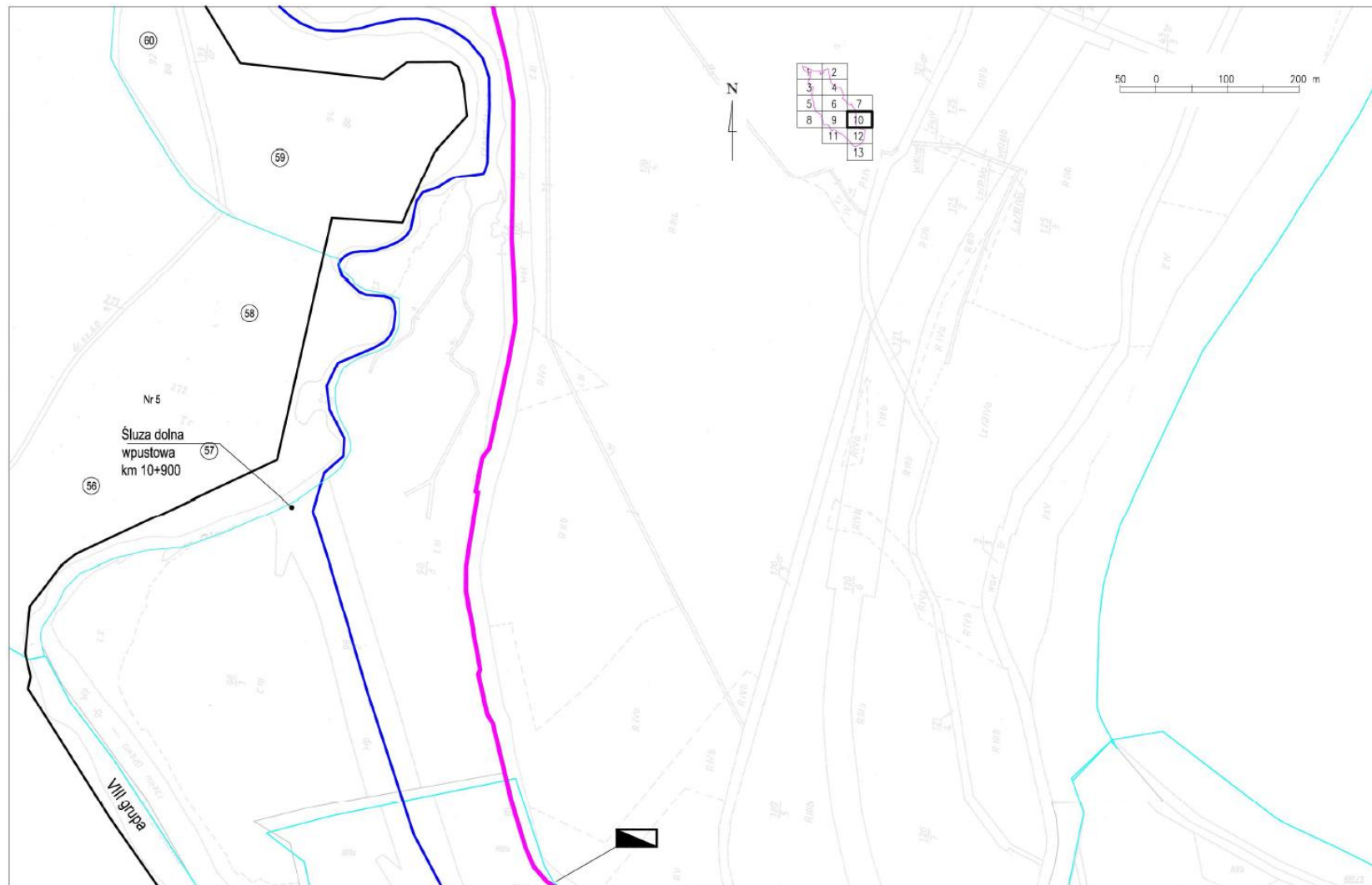
Załącznik nr 1 do rozporządzenia nr 1/2013
Dyrektora Regionalnego Zarządu Gospodarki
Wodnej we Wrocławiu z dnia 4 lutego 2013 r.
arkusz 8



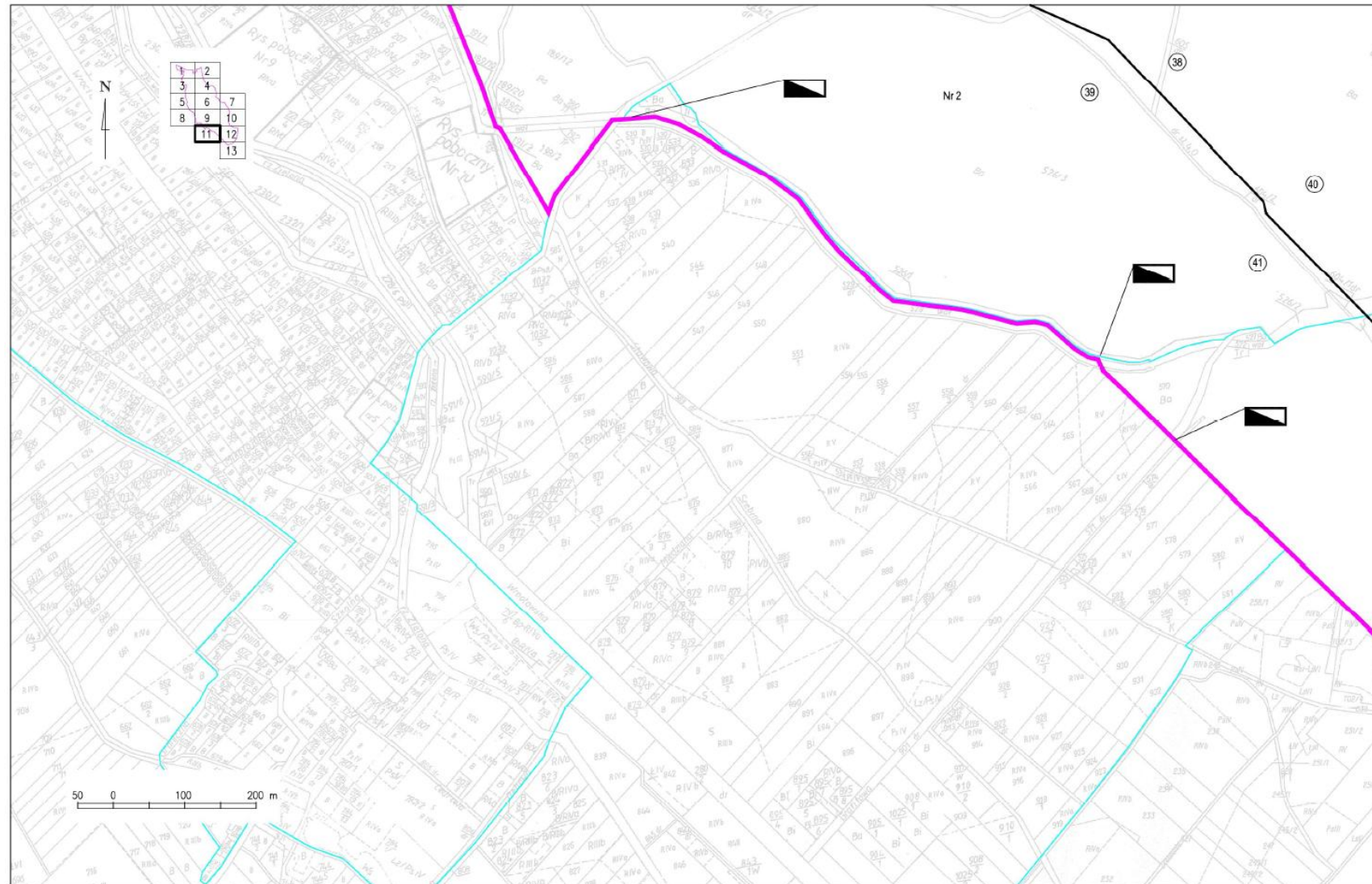
Załącznik nr 1 do rozporządzenia nr 1/2013
Dyrektora Regionalnego Zarządu Gospodarki
Wodnej we Wrocławiu z dnia 4 lutego 2013 r.
arkusz 9



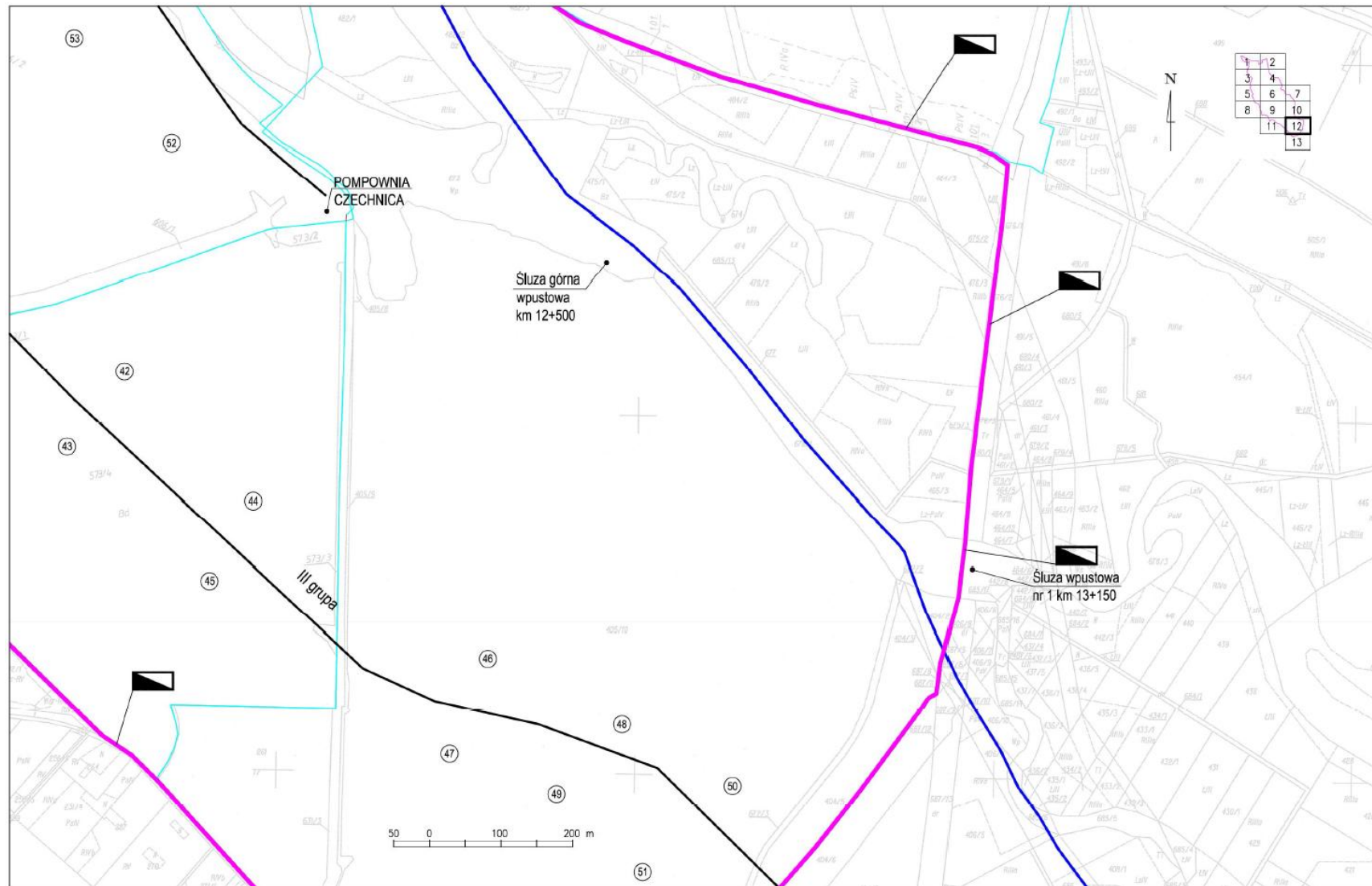
Załącznik nr 1 do rozporządzenia nr 1/2013
Dyrektora Regionalnego Zarządu Gospodarki
Wodnej we Wrocławiu z dnia 4 lutego 2013 r.
arkusz 10



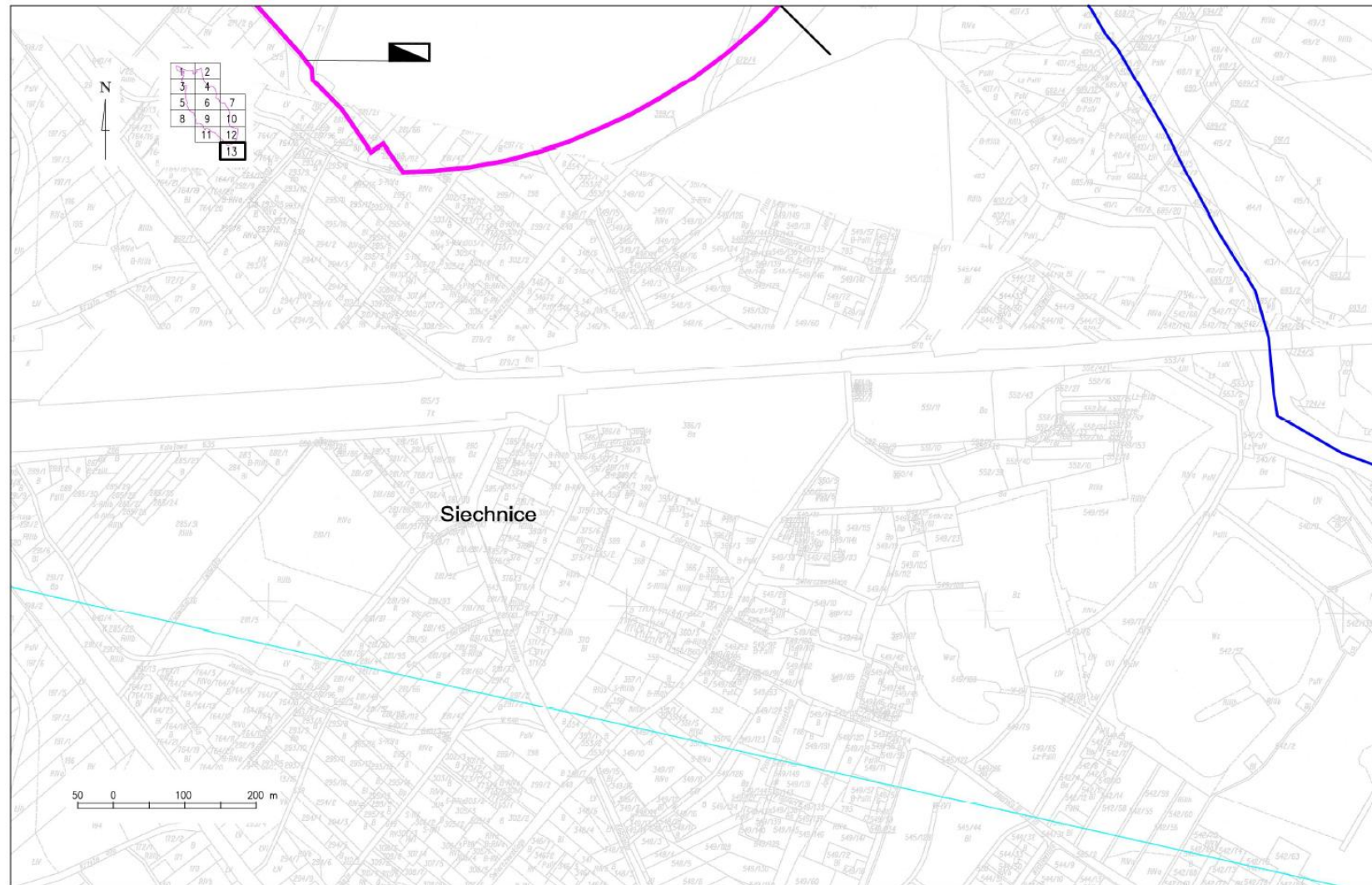
Załącznik nr 1 do rozporządzenia nr 1/2013
Dyrektora Regionalnego Zarządu Gospodarki
Wodnej we Wrocławiu z dnia 4 lutego 2013 r.
arkusz 11



Załącznik nr 1 do rozporządzenia nr 1/2013
Dyrektora Regionalnego Zarządu Gospodarki
Wodnej we Wrocławiu z dnia 4 lutego 2013 r.
arkusz 12

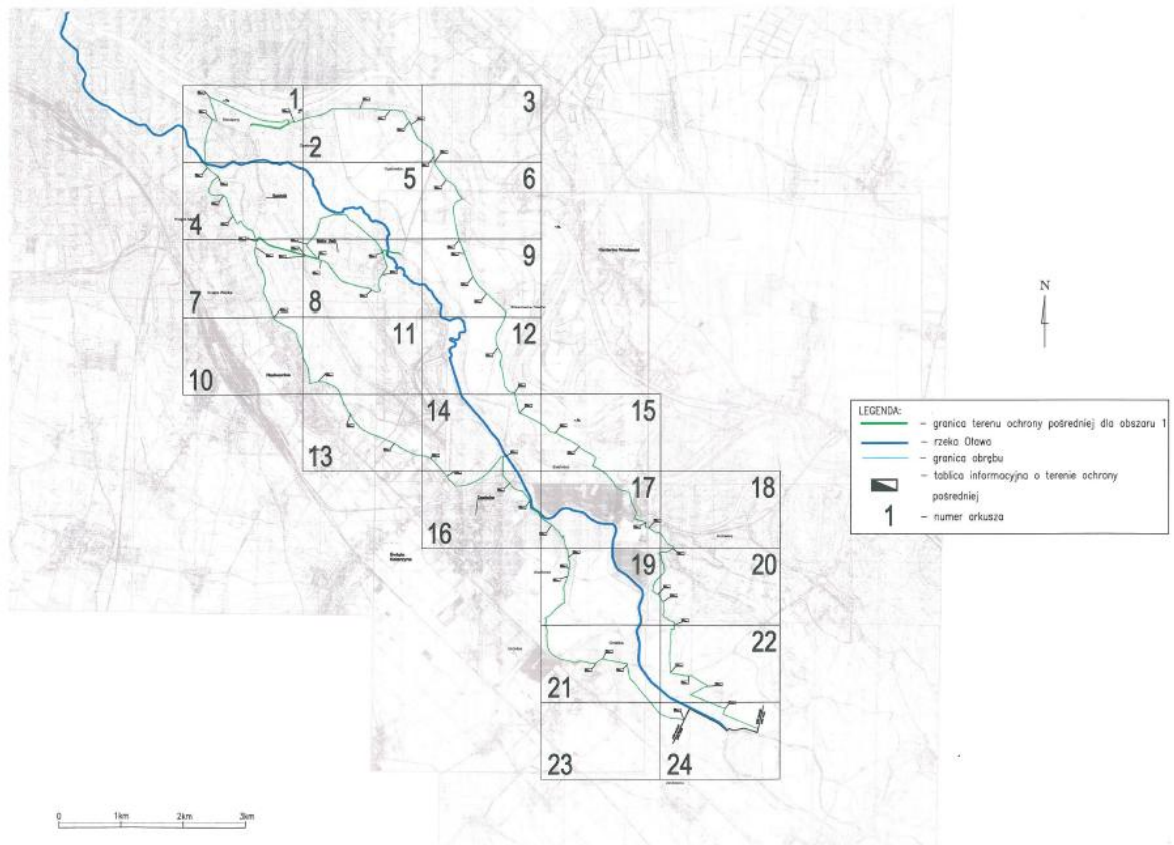


Załącznik nr 1 do rozporządzenia nr 1/2013
Dyrektora Regionalnego Zarządu Gospodarki
Wodnej we Wrocławiu z dnia 4 lutego 2013 r.
arkusz 13

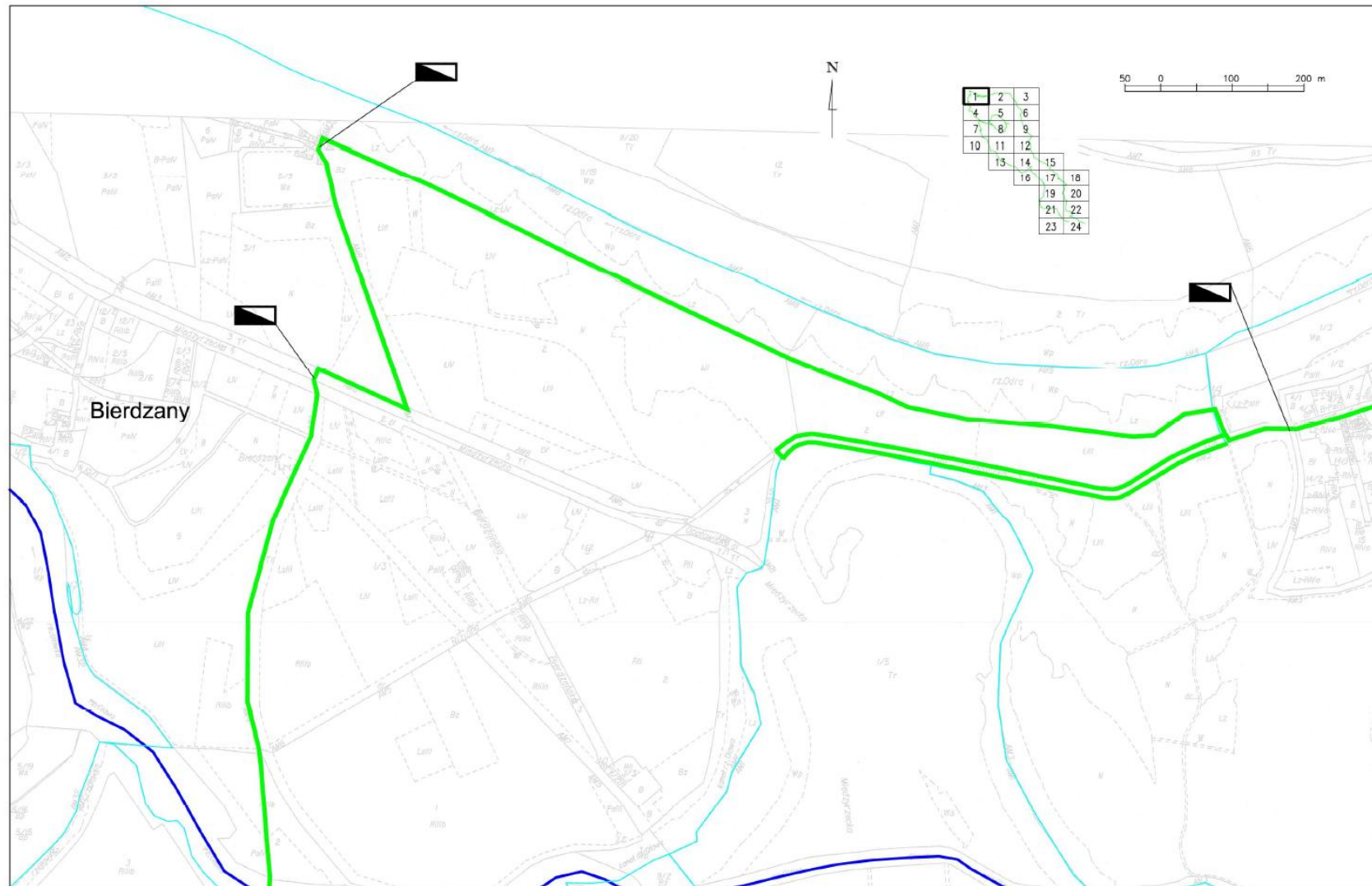


Załącznik nr 2 do rozporządzenia nr 1/2013
Dyrektora Regionalnego Zarządu Gospodarki
Wodnej we Wrocławiu z dnia 4 lutego 2013 r.

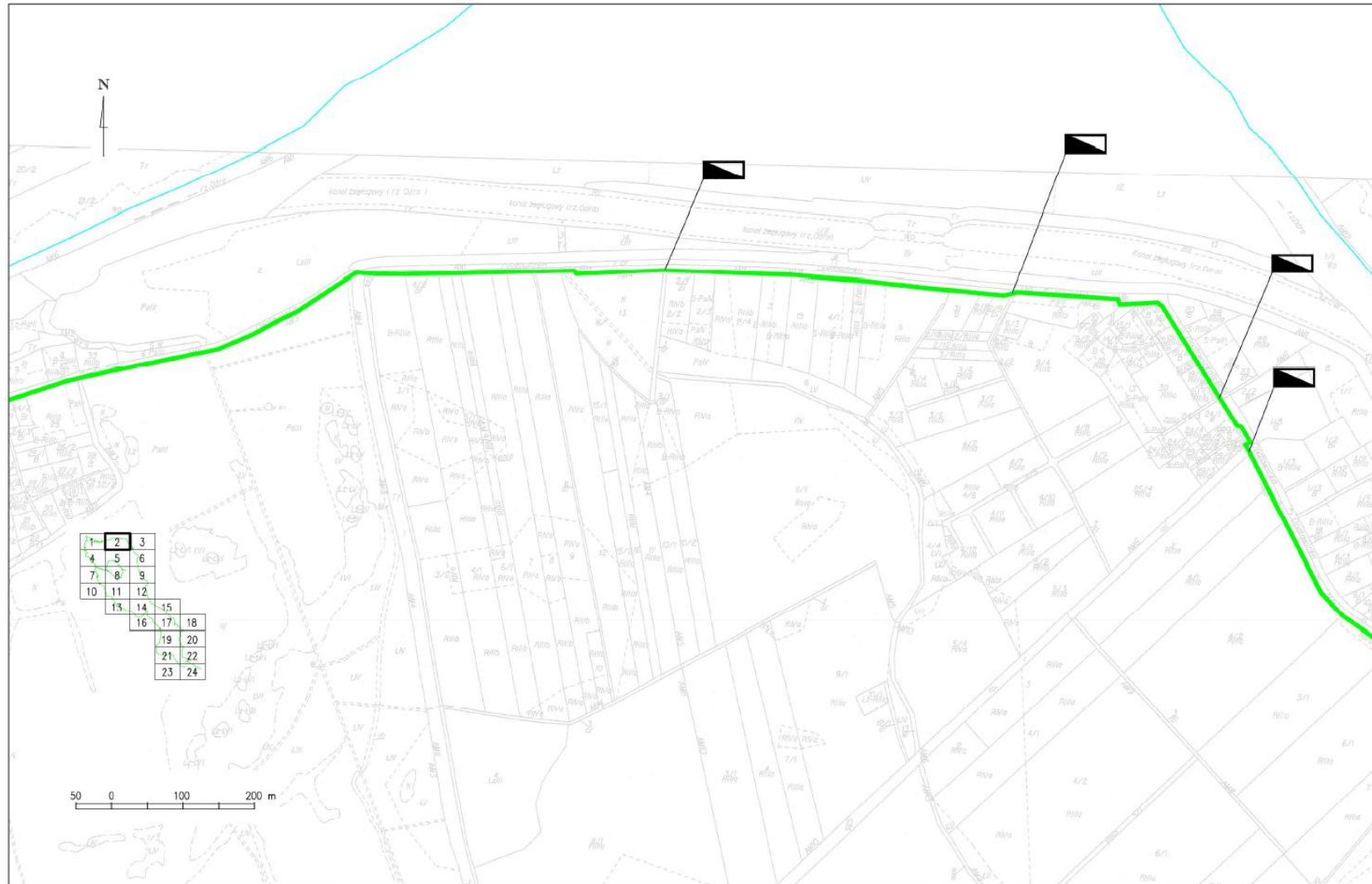
**Mapa terenu ochrony pośredniej ujęcia wody powierzchniowej dla miasta Wrocławia na obszarze miasta
Wrocław i powiatu wrocławskiego**



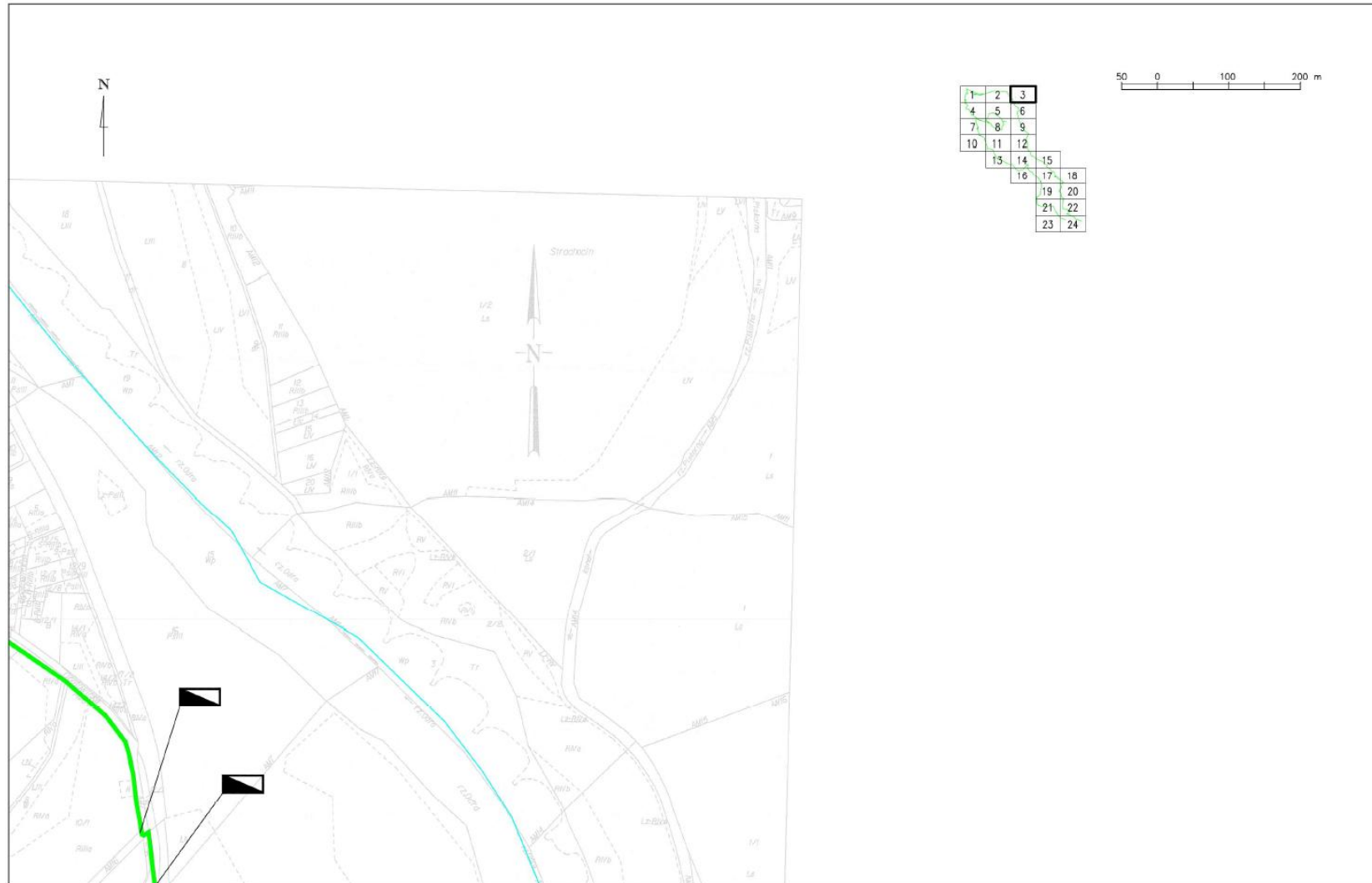
Załącznik nr 2 do rozporządzenia nr 1/2013
Dyrektora Regionalnego Zarządu Gospodarki
Wodnej we Wrocławiu z dnia 4 lutego 2013 r.
arkusz 1



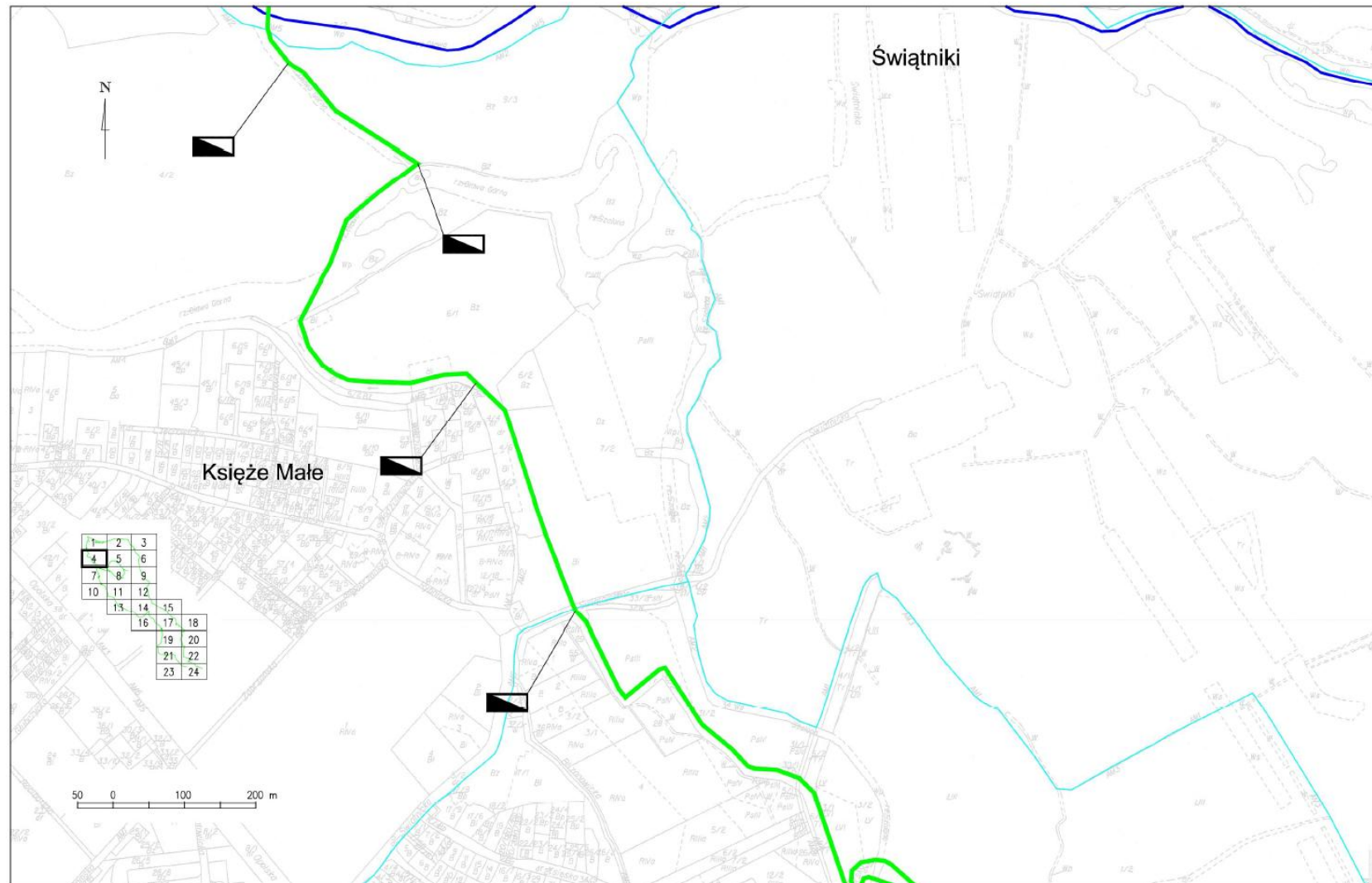
Załącznik nr 2 do rozporządzenia nr 1/2013
Dyrektora Regionalnego Zarządu Gospodarki
Wodnej we Wrocławiu z dnia 4 lutego 2013 r.
arkusz 2



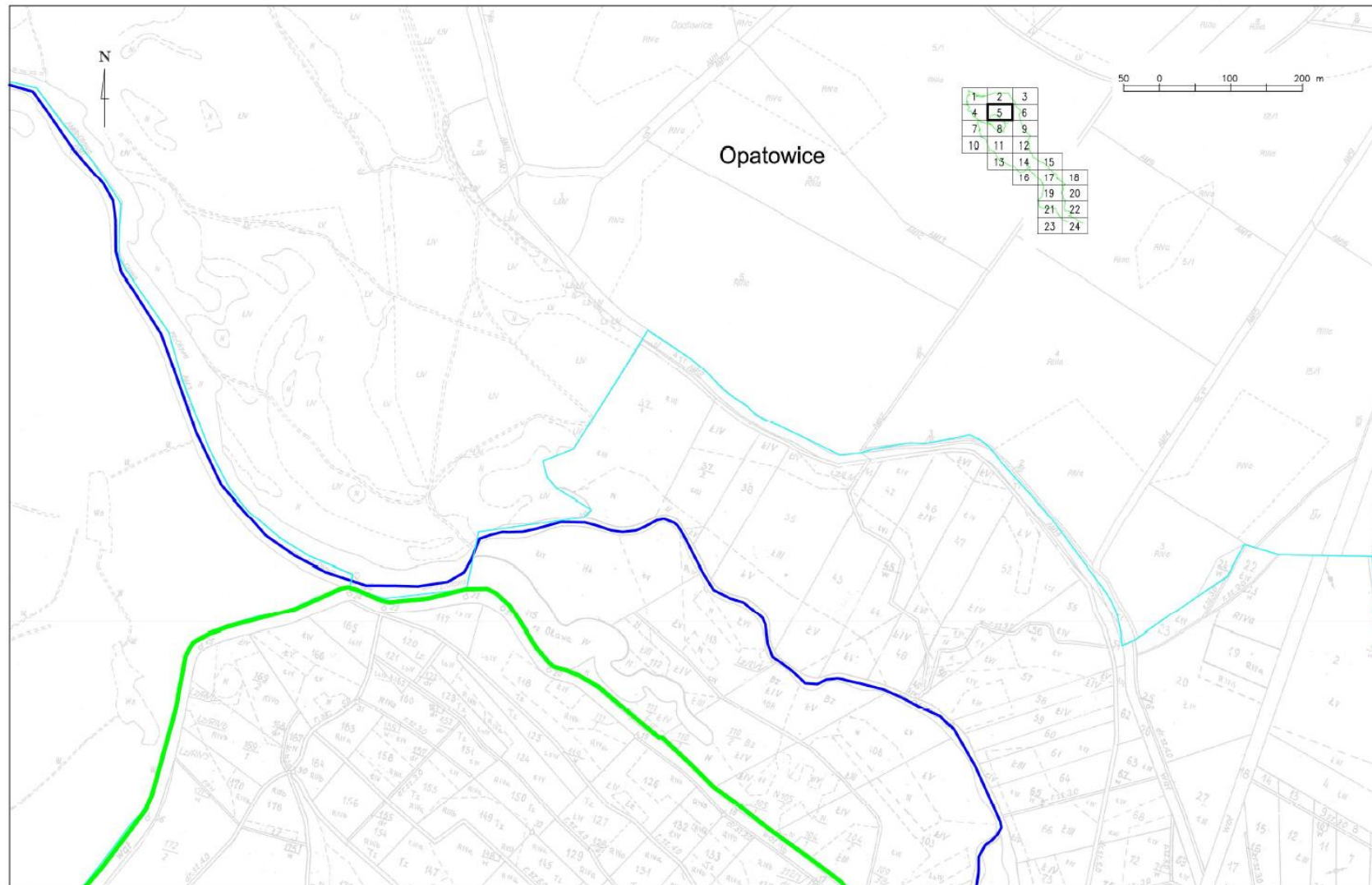
Załącznik nr 2 do rozporządzenia nr 1/2013
Dyrektora Regionalnego Zarządu Gospodarki
Wodnej we Wrocławiu z dnia 4 lutego 2013 r.
arkusz 3



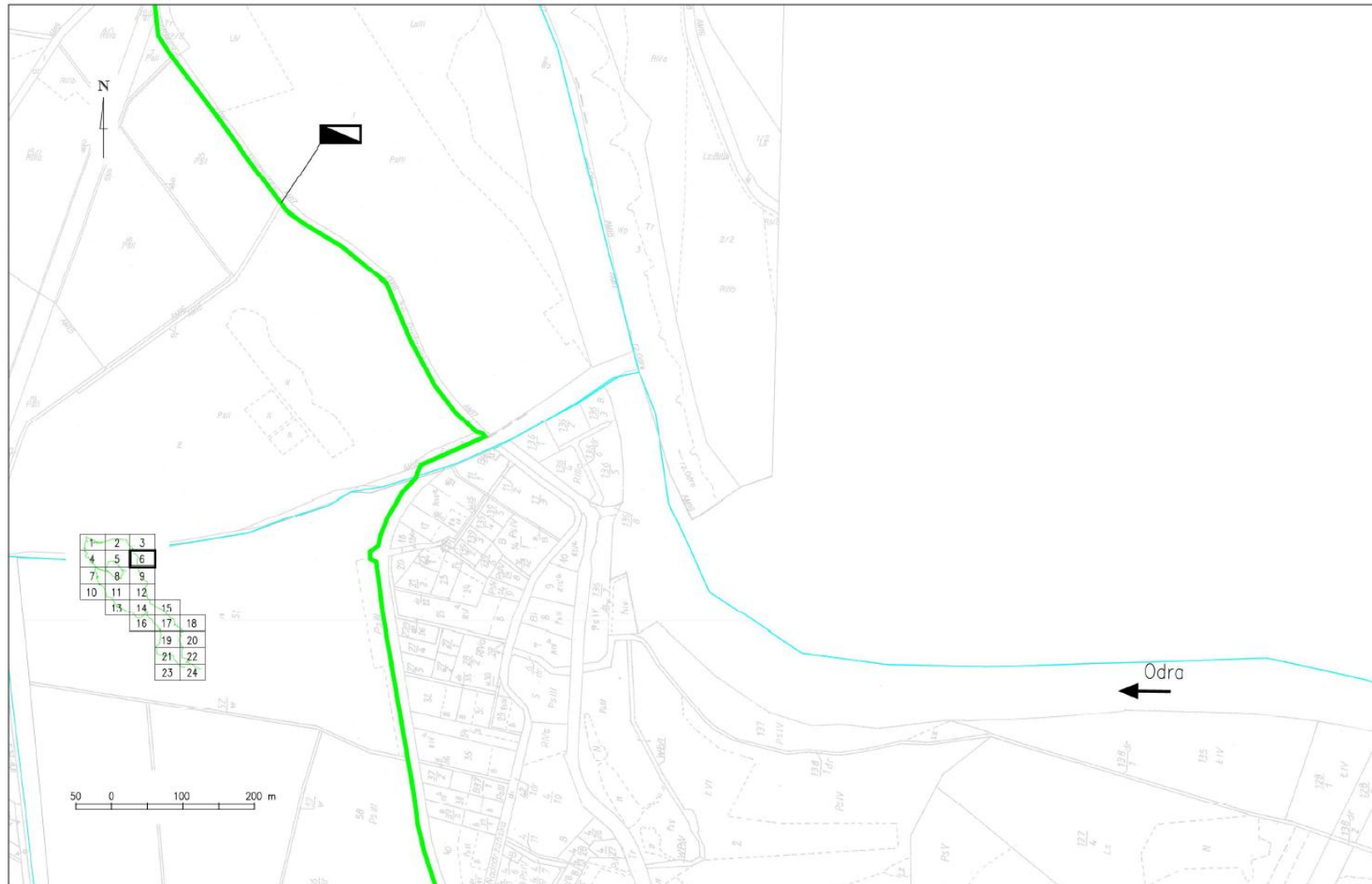
Załącznik nr 2 do rozporządzenia nr 1/2013
Dyrektora Regionalnego Zarządu Gospodarki
Wodnej we Wrocławiu z dnia 4 lutego 2013 r.
arkusz 4



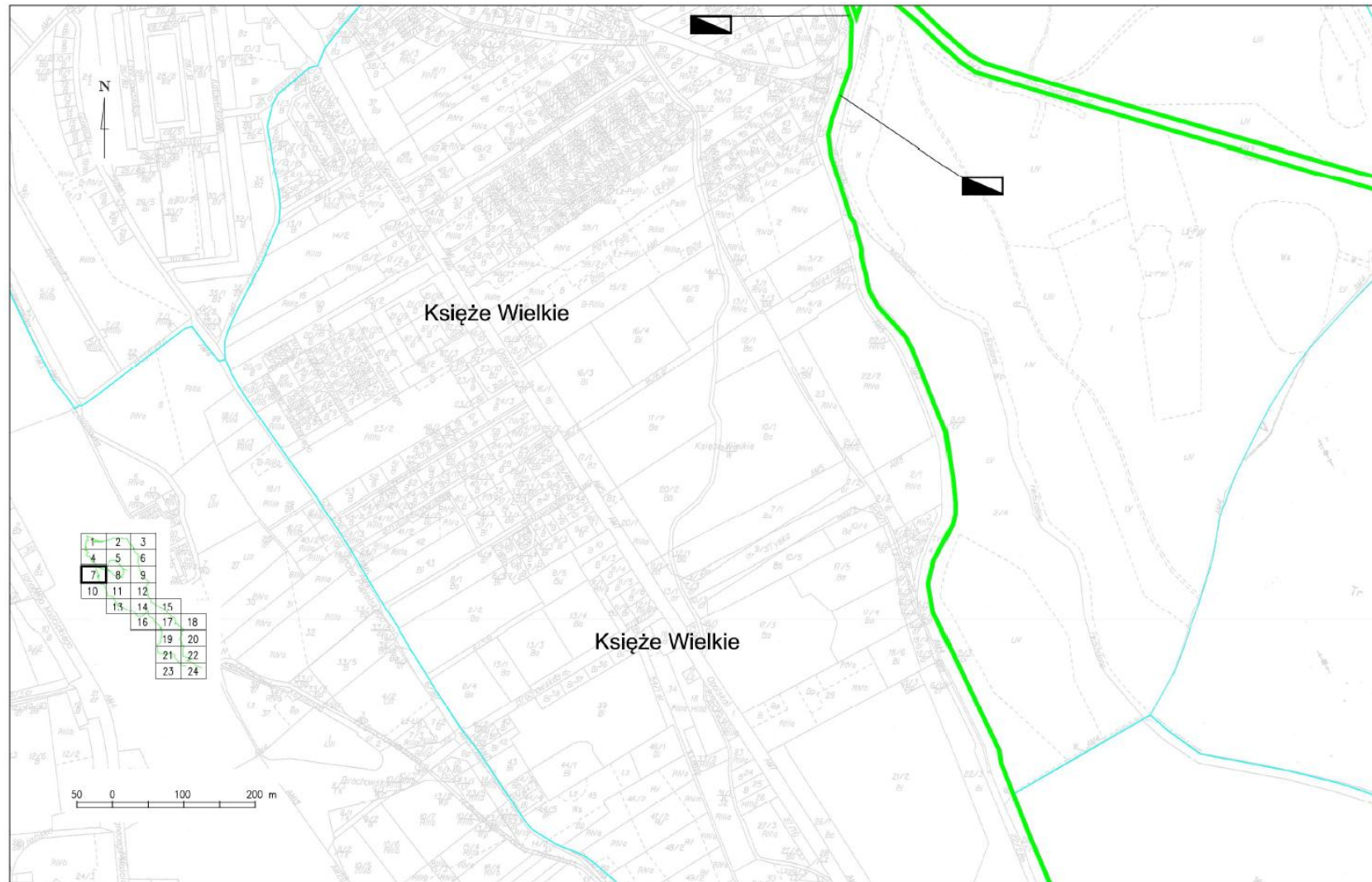
Załącznik nr 2 do rozporządzenia nr 1/2013
Dyrektora Regionalnego Zarządu Gospodarki
Wodnej we Wrocławiu z dnia 4 lutego 2013 r.
arkusz 5



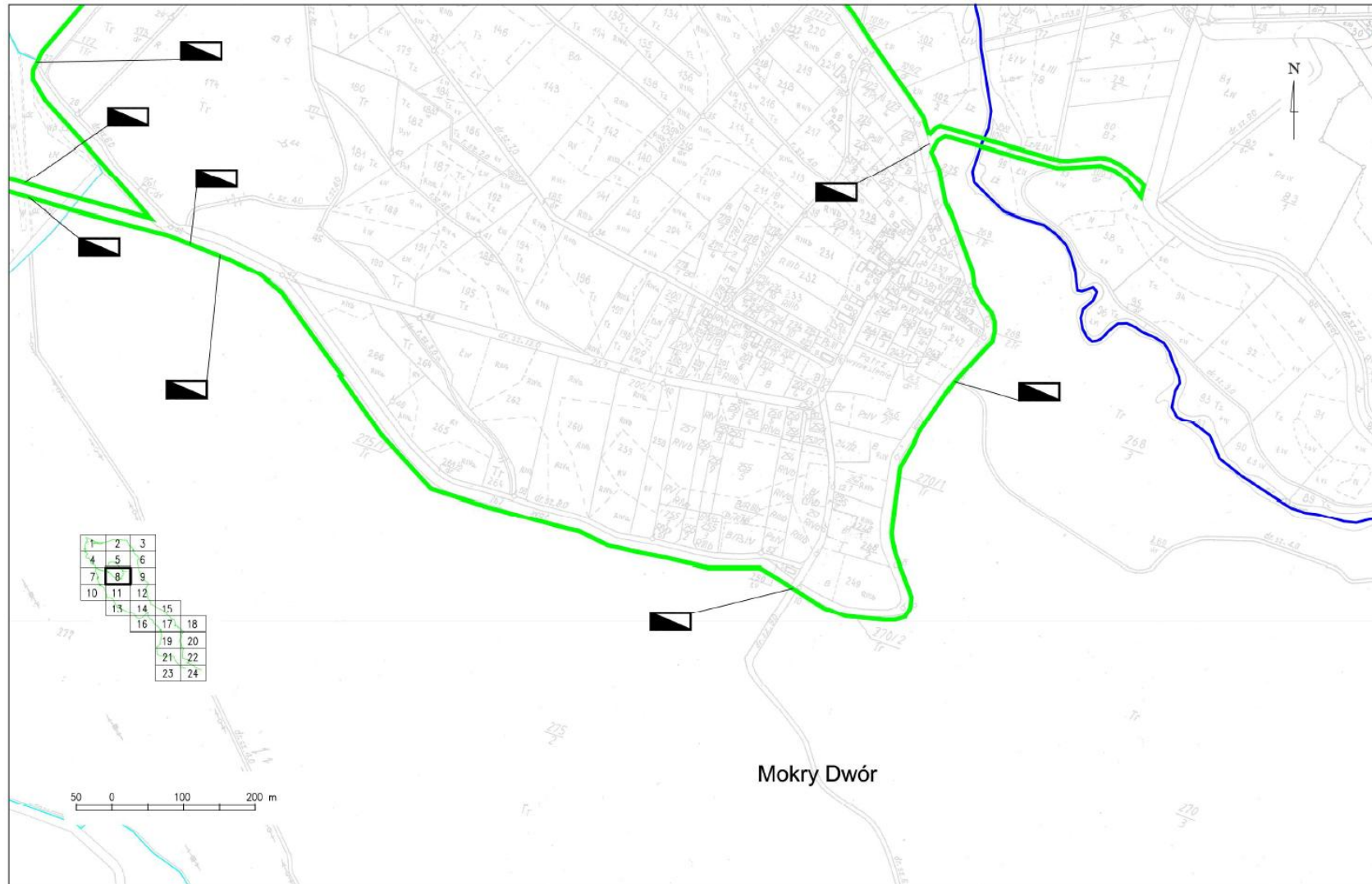
Załącznik nr 2 do rozporządzenia nr 1/2013
Dyrektora Regionalnego Zarządu Gospodarki
Wodnej we Wrocławiu z dnia 4 lutego 2013 r.
arkusz 6



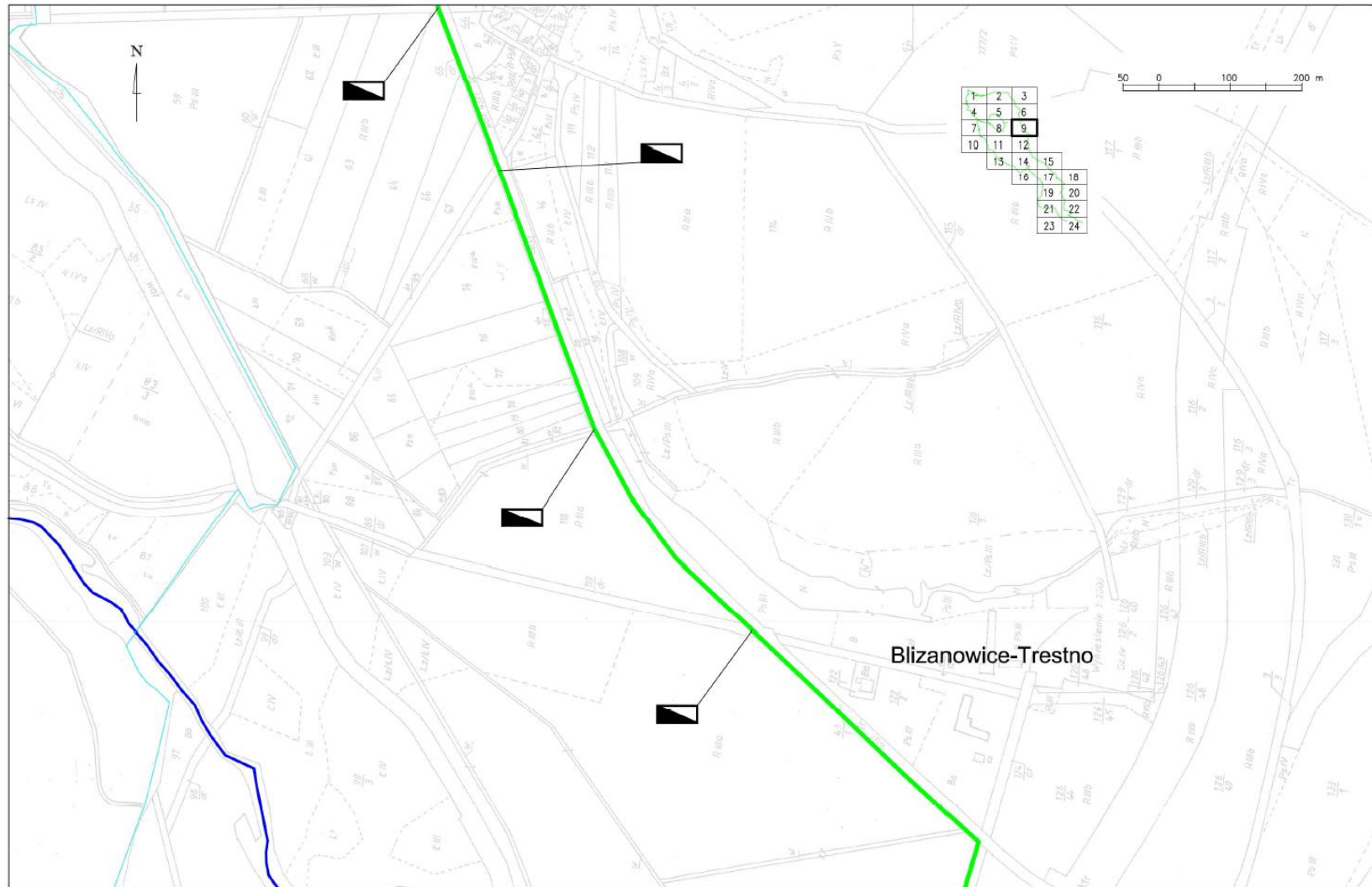
Załącznik nr 2 do rozporządzenia nr 1/2013
Dyrektora Regionalnego Zarządu Gospodarki
Wodnej we Wrocławiu z dnia 4 lutego 2013 r.
arkusz 7



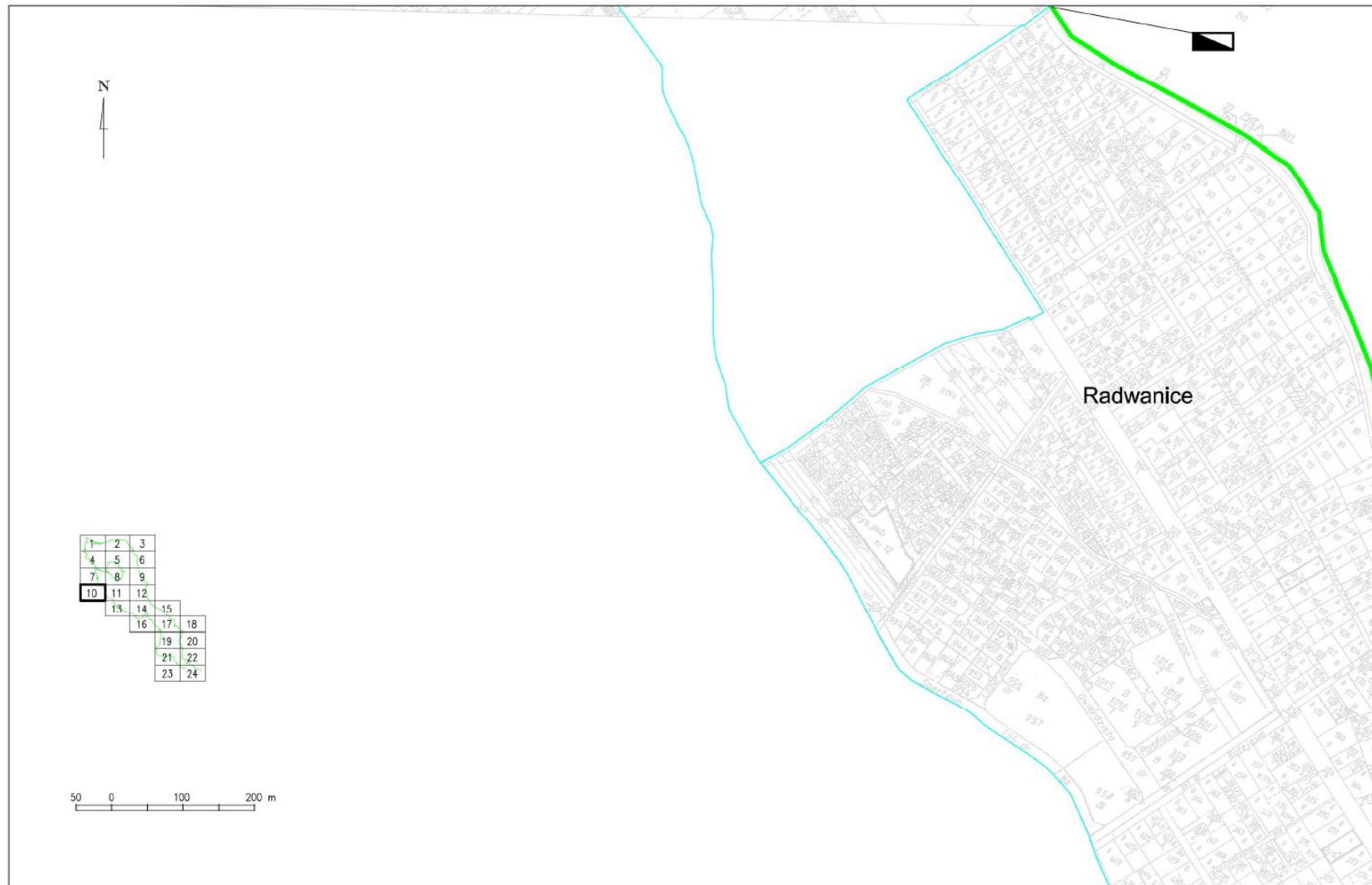
Załącznik nr 2 do rozporządzenia nr 1/2013
Dyrektora Regionalnego Zarządu Gospodarki
Wodnej we Wrocławiu z dnia 4 lutego 2013 r.
arkusz 8



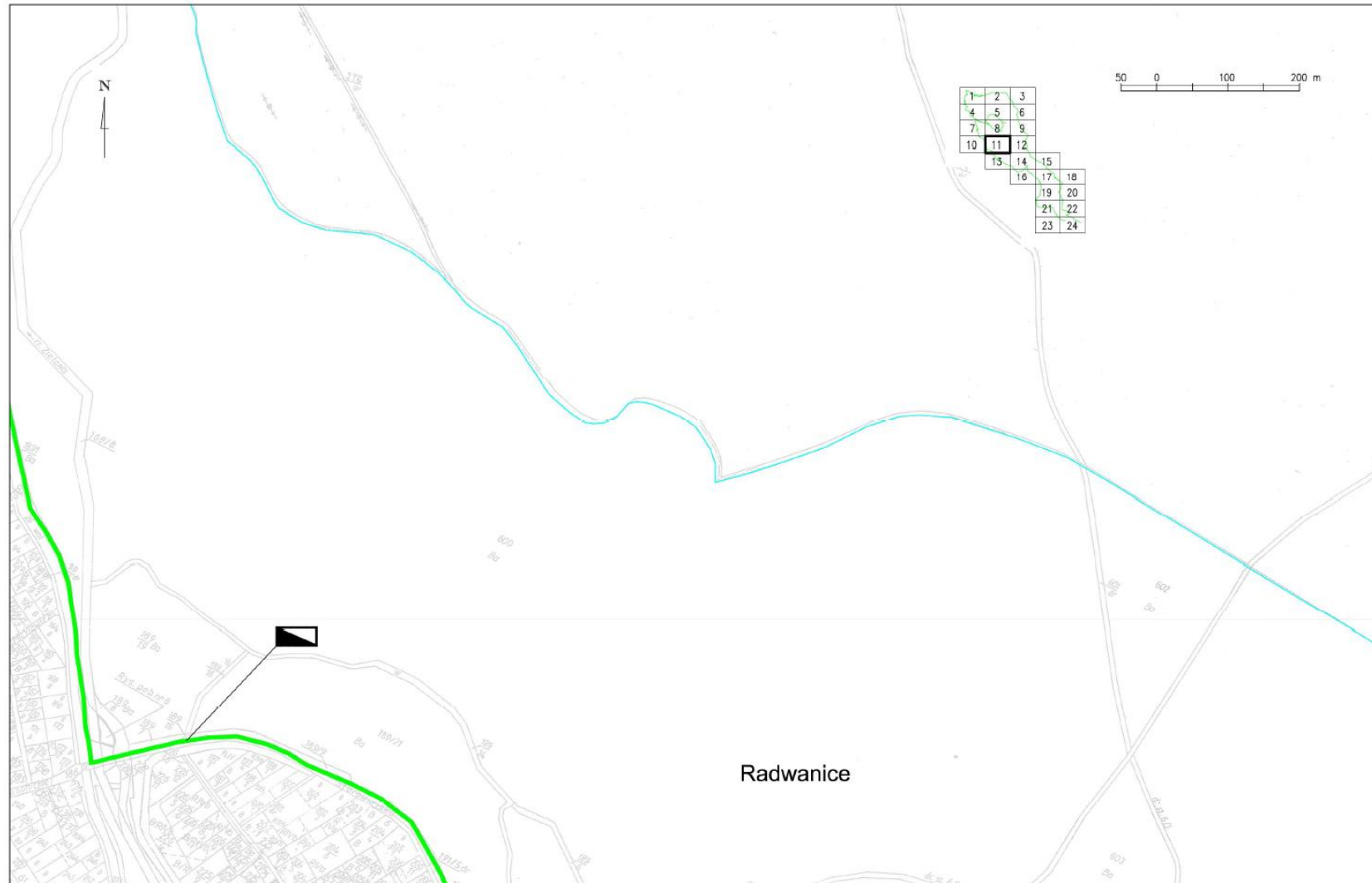
Załącznik nr 2 do rozporządzenia nr 1/2013
Dyrektora Regionalnego Zarządu Gospodarki
Wodnej we Wrocławiu z dnia 4 lutego 2013 r.
arkusz 9



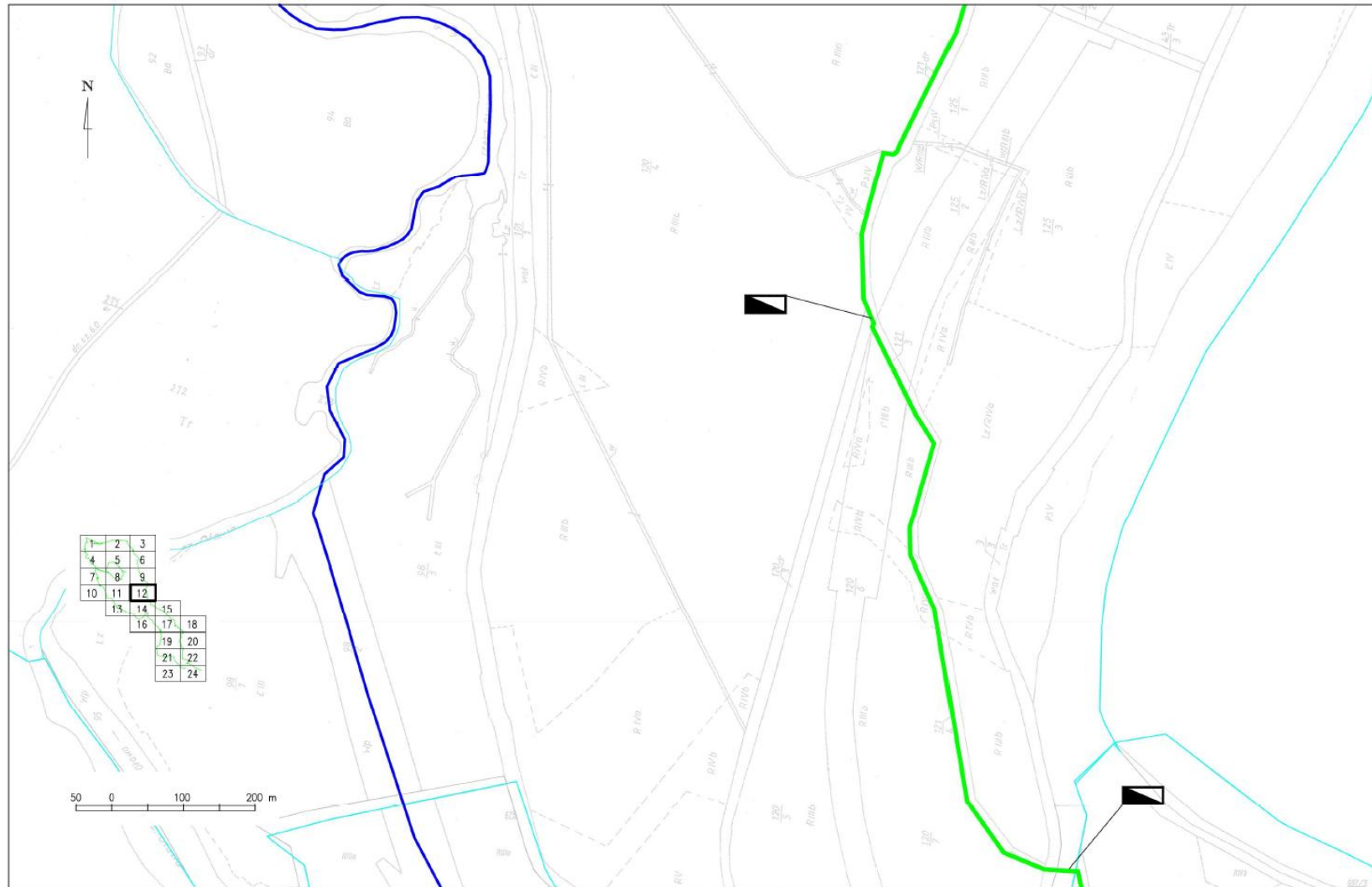
Załącznik nr 2 do rozporządzenia nr 1/2013
Dyrektora Regionalnego Zarządu Gospodarki
Wodnej we Wrocławiu z dnia 4 lutego 2013 r.
arkusz 10



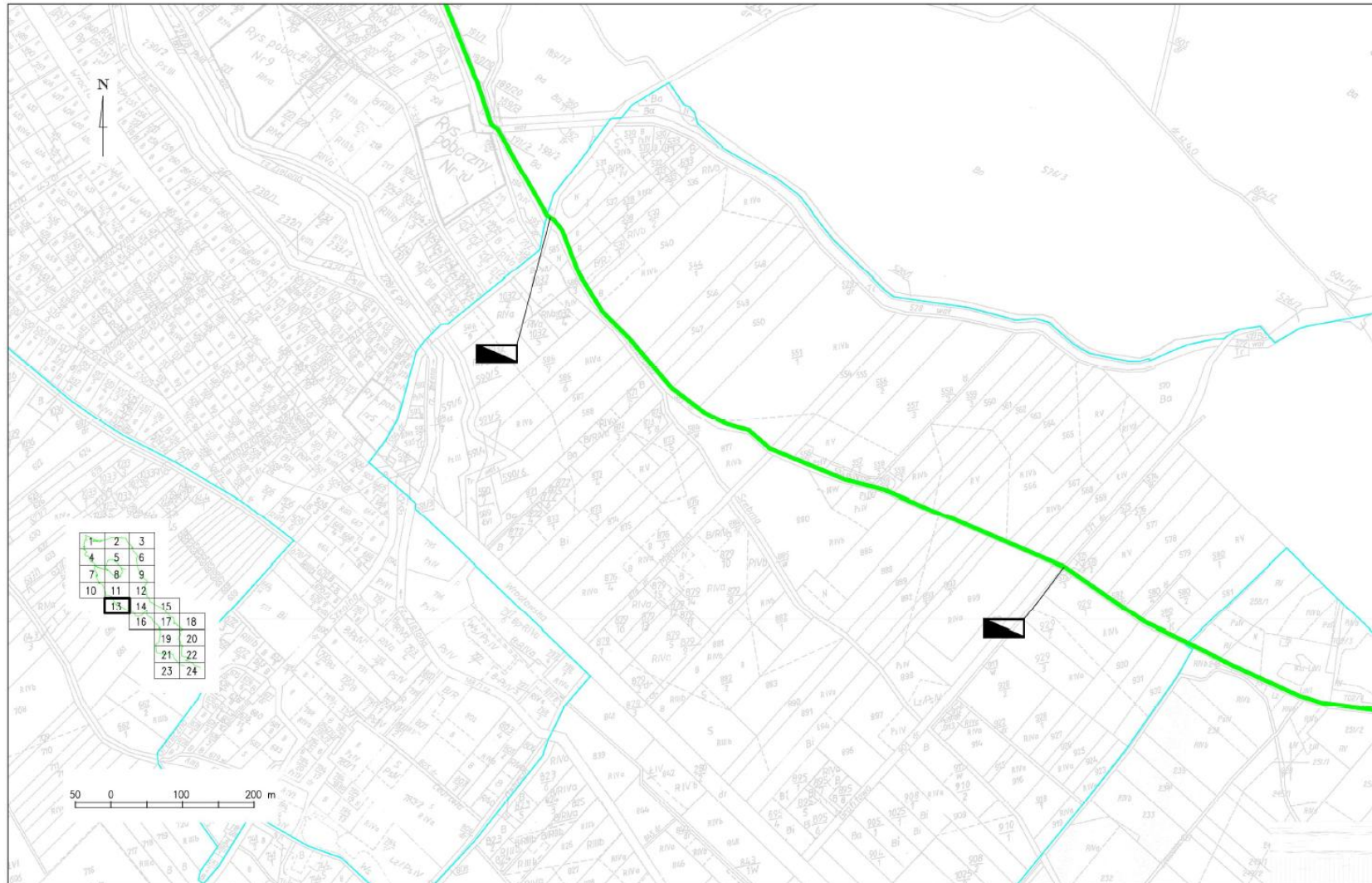
Załącznik nr 2 do rozporządzenia nr 1/2013
Dyrektora Regionalnego Zarządu Gospodarki
Wodnej we Wrocławiu z dnia 4 lutego 2013 r.
arkusz 11



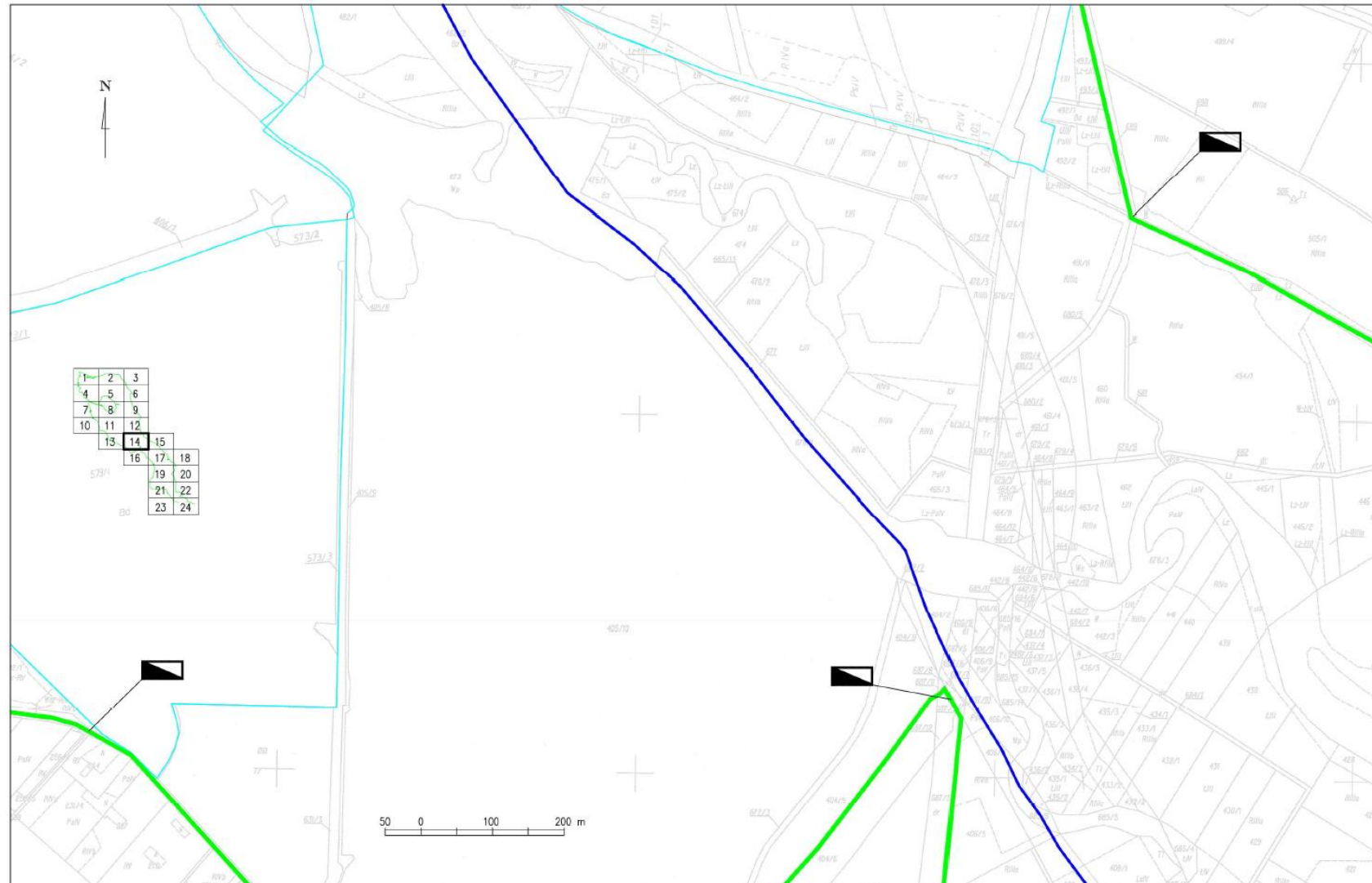
Załącznik nr 2 do rozporządzenia nr 1/2013
Dyrektora Regionalnego Zarządu Gospodarki
Wodnej we Wrocławiu z dnia 4 lutego 2013 r.
arkusz 12



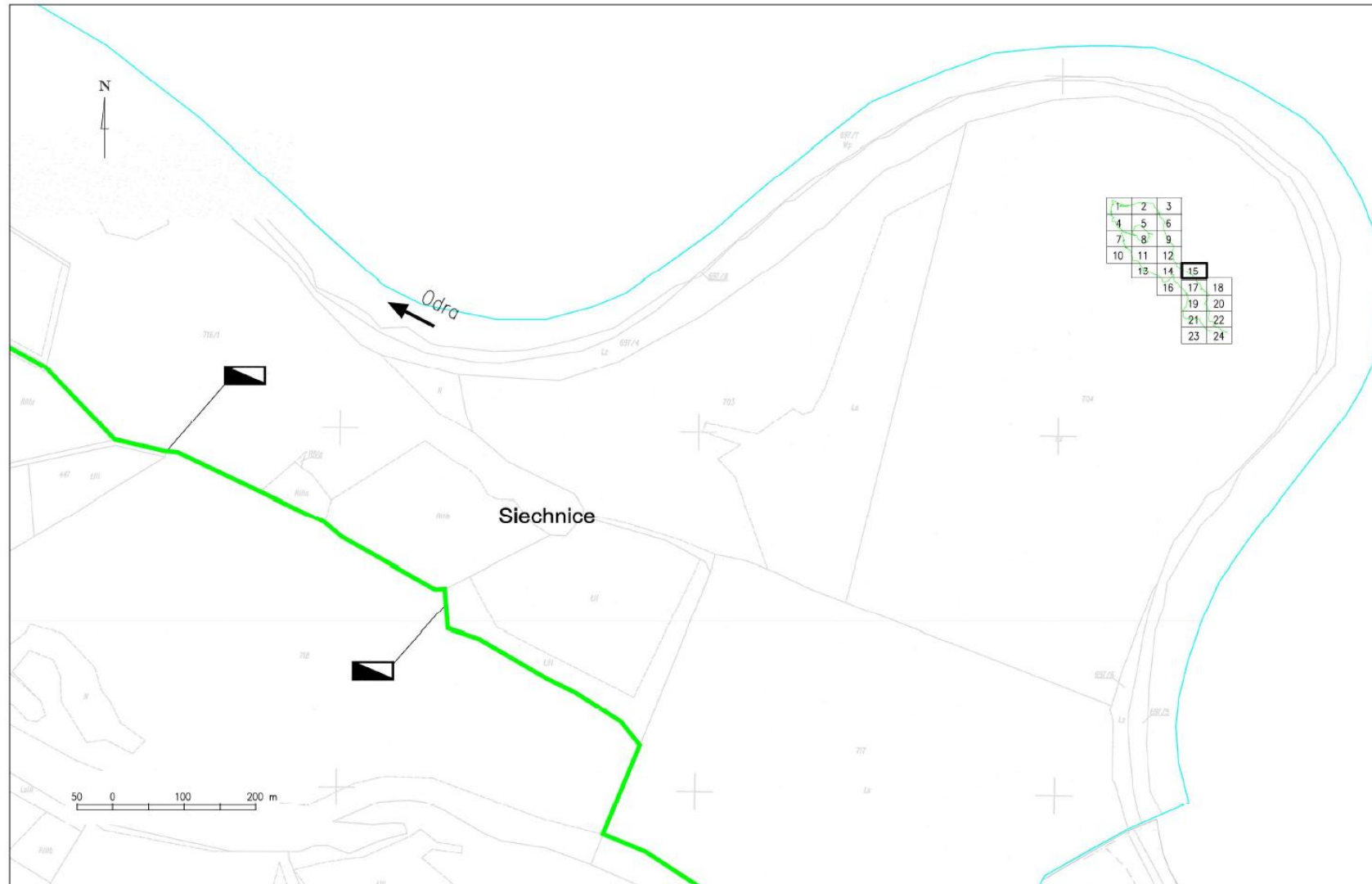
Załącznik nr 2 do rozporządzenia nr 1/2013
Dyrektora Regionalnego Zarządu Gospodarki
Wodnej we Wrocławiu z dnia 4 lutego 2013 r.
arkusz 13



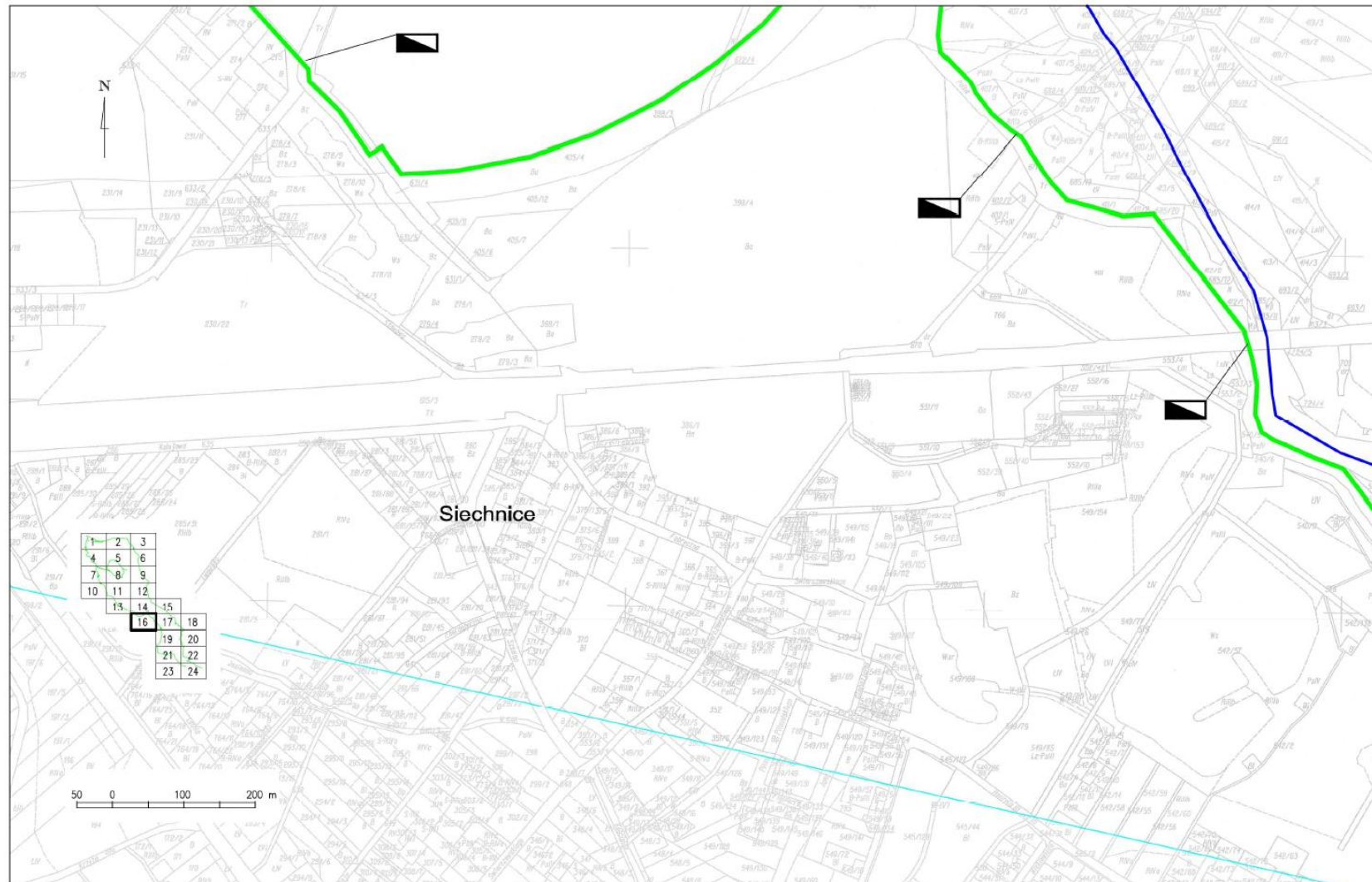
Załącznik nr 2 do rozporządzenia nr 1/2013
Dyrektora Regionalnego Zarządu Gospodarki
Wodnej we Wrocławiu z dnia 4 lutego 2013 r.
arkusz 14



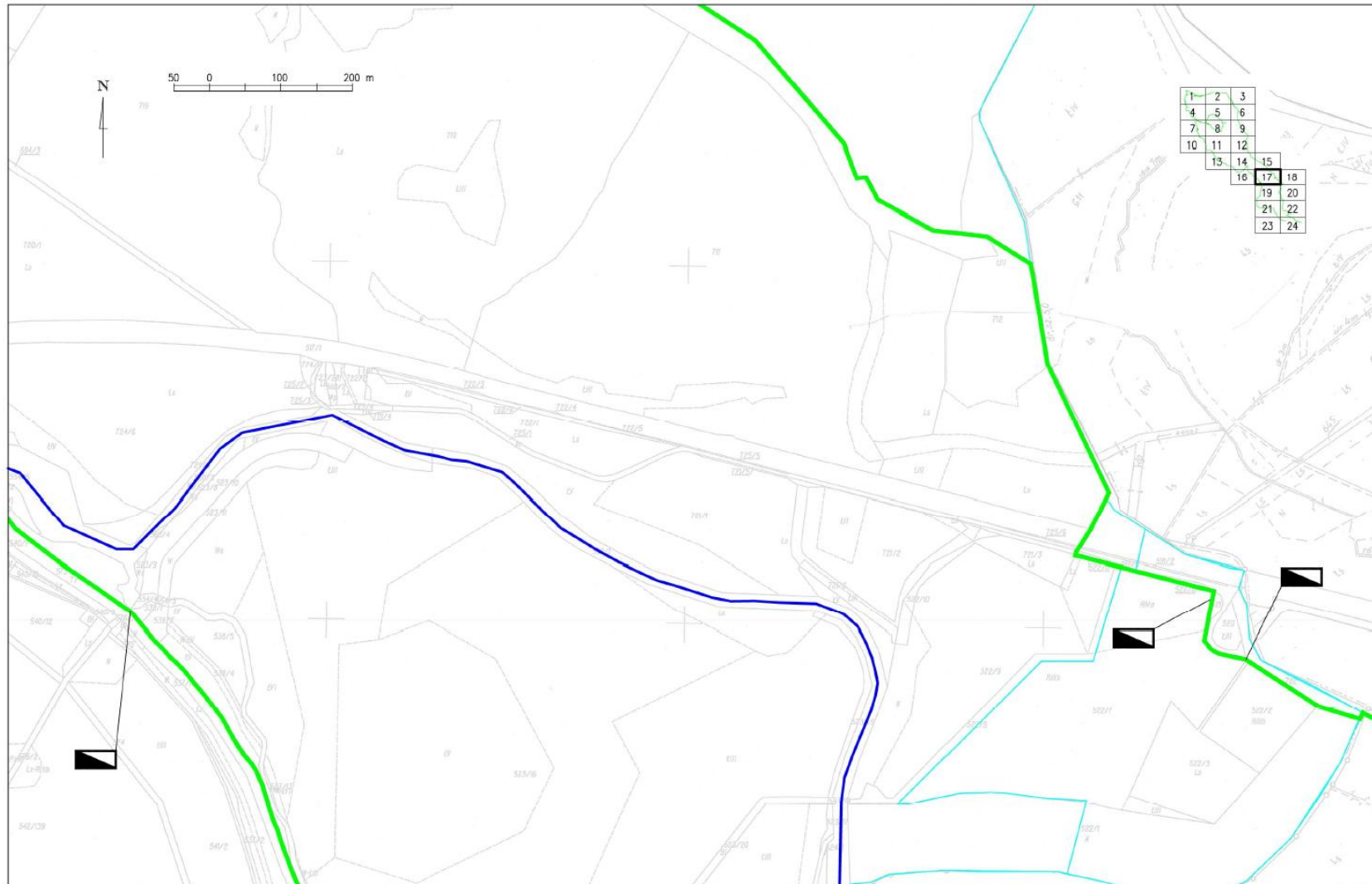
Załącznik nr 2 do rozporządzenia nr 1/2013
Dyrektora Regionalnego Zarządu Gospodarki
Wodnej we Wrocławiu z dnia 4 lutego 2013 r.
arkusz 15



Załącznik nr 2 do rozporządzenia nr 1/2013
Dyrektora Regionalnego Zarządu Gospodarki
Wodnej we Wrocławiu z dnia 4 lutego 2013 r.
arkusz 16



Załącznik nr 2 do rozporządzenia nr 1/2013
Dyrektora Regionalnego Zarządu Gospodarki
Wodnej we Wrocławiu z dnia 4 lutego 2013 r.
arkusz 17



Załącznik nr 2 do rozporządzenia nr 1/2013
Dyrektora Regionalnego Zarządu Gospodarki
Wodnej we Wrocławiu z dnia 4 lutego 2013 r.
arkusz 18



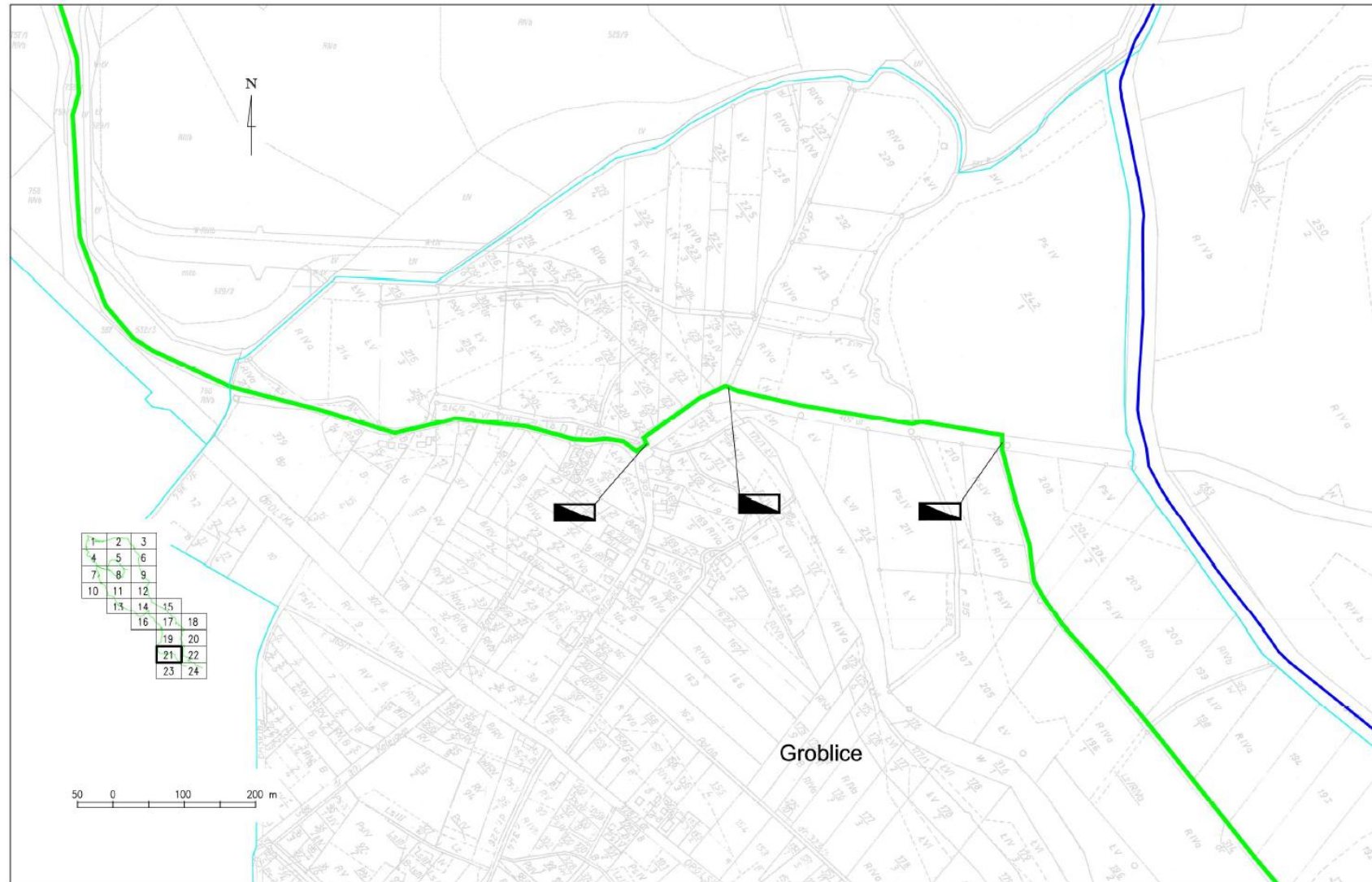
Załącznik nr 2 do rozporządzenia nr 1/2013
Dyrektora Regionalnego Zarządu Gospodarki
Wodnej we Wrocławiu z dnia 4 lutego 2013 r.
arkusz 19



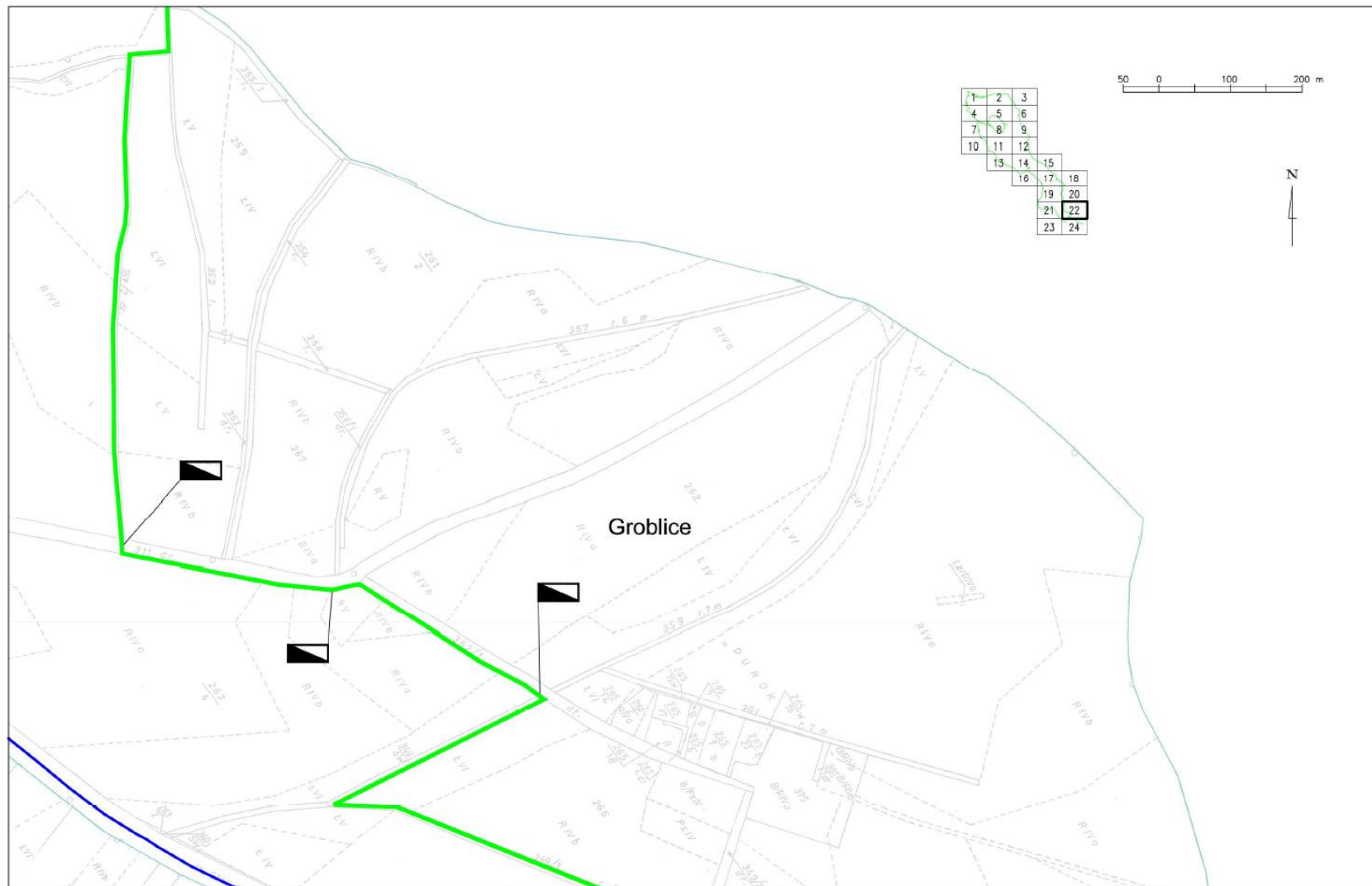
Załącznik nr 2 do rozporządzenia nr 1/2013
Dyrektora Regionalnego Zarządu Gospodarki
Wodnej we Wrocławiu z dnia 4 lutego 2013 r.
arkusz 20



Załącznik nr 2 do rozporządzenia nr 1/2013
Dyrektora Regionalnego Zarządu Gospodarki
Wodnej we Wrocławiu z dnia 4 lutego 2013 r.
arkusz 21



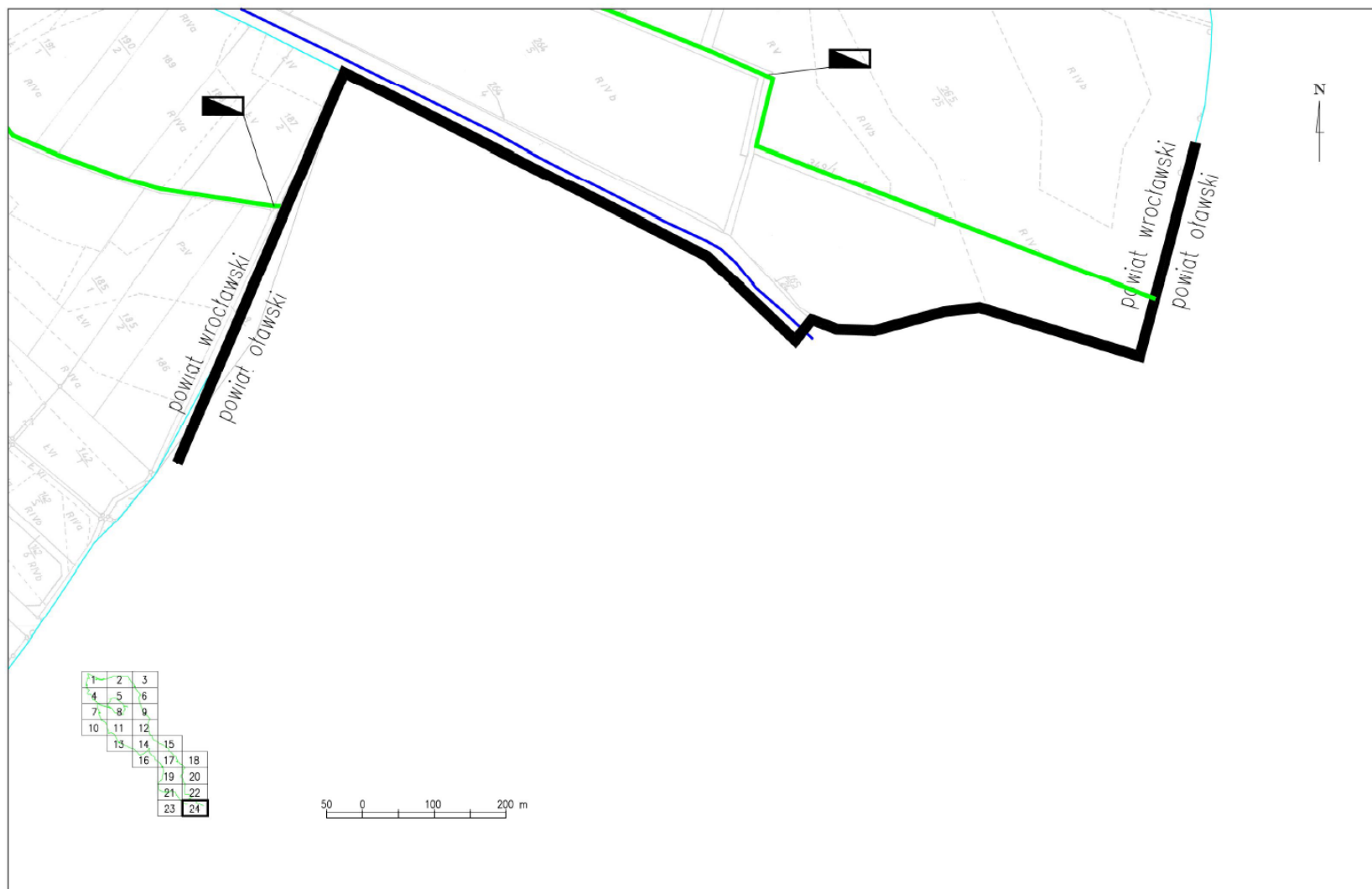
Załącznik nr 2 do rozporządzenia nr 1/2013
Dyrektora Regionalnego Zarządu Gospodarki
Wodnej we Wrocławiu z dnia 4 lutego 2013 r.
arkusz 22



Załącznik nr 2 do rozporządzenia nr 1/2013
Dyrektora Regionalnego Zarządu Gospodarki
Wodnej we Wrocławiu z dnia 4 lutego 2013 r.
arkusz 23

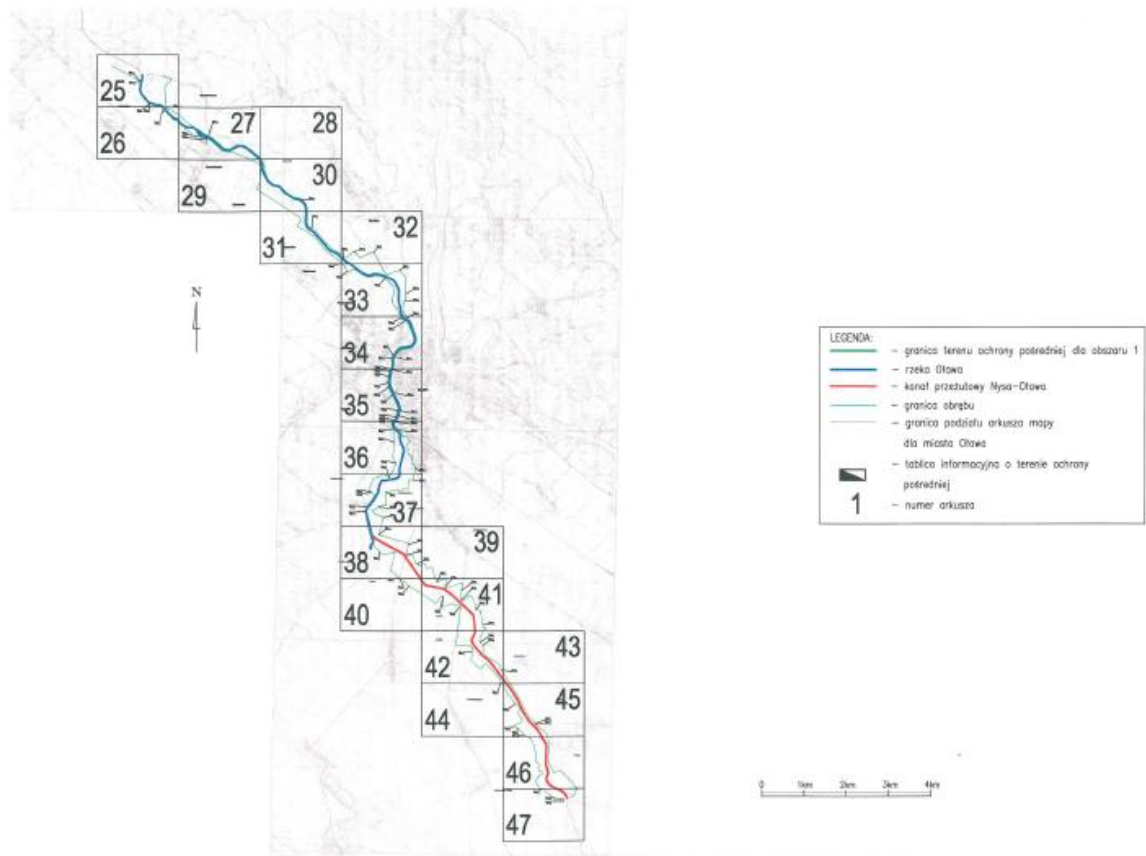


Załącznik nr 2 do rozporządzenia nr 1/2013
Dyrektora Regionalnego Zarządu Gospodarki
Wodnej we Wrocławiu z dnia 4 lutego 2013 r.
arkusz 24

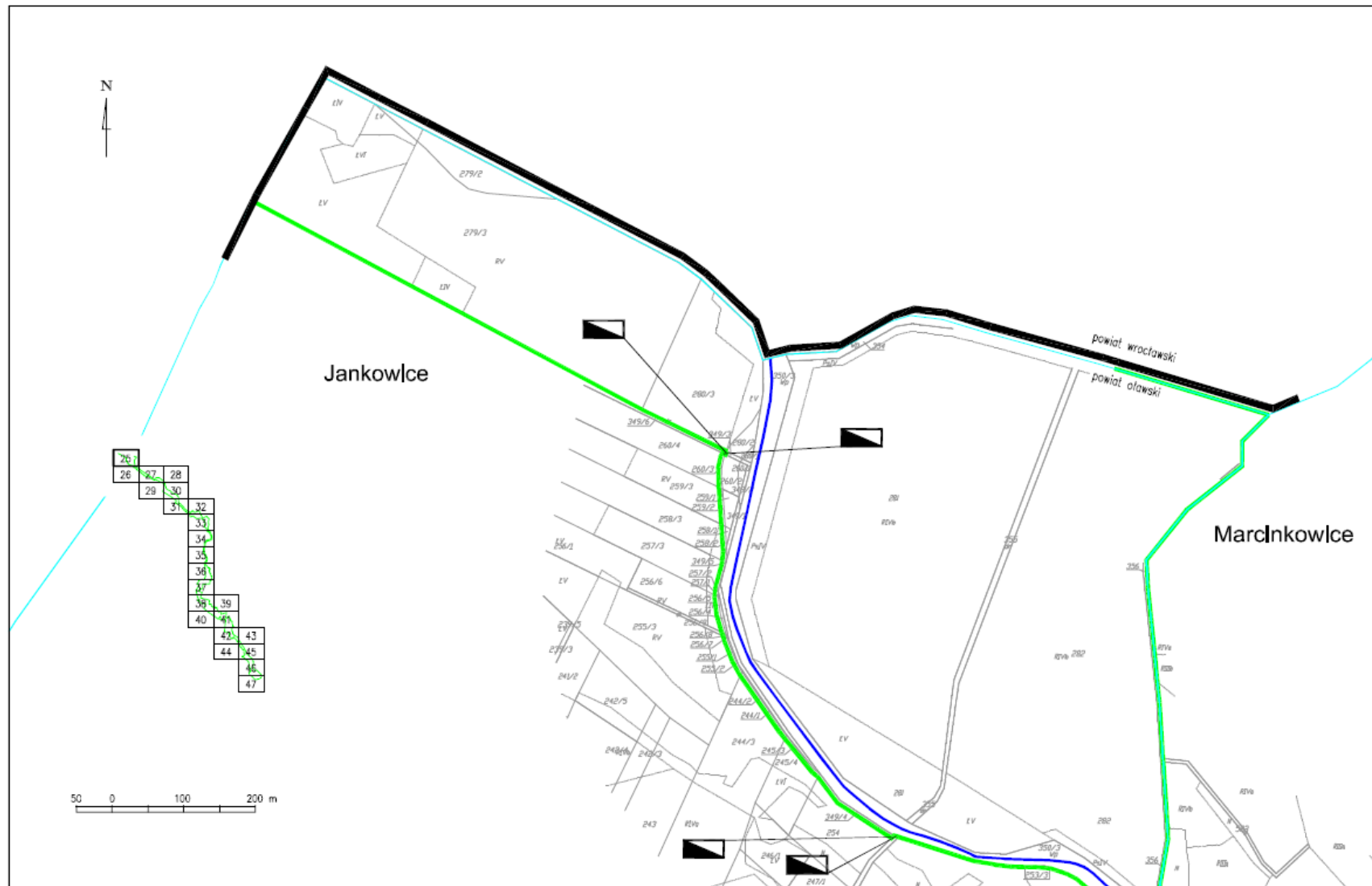


Załącznik nr 3 do rozporządzenia nr 1/2013
Dyrektora Regionalnego Zarządu Gospodarki
Wodnej we Wrocławiu z dnia 4 lutego 2013 r.

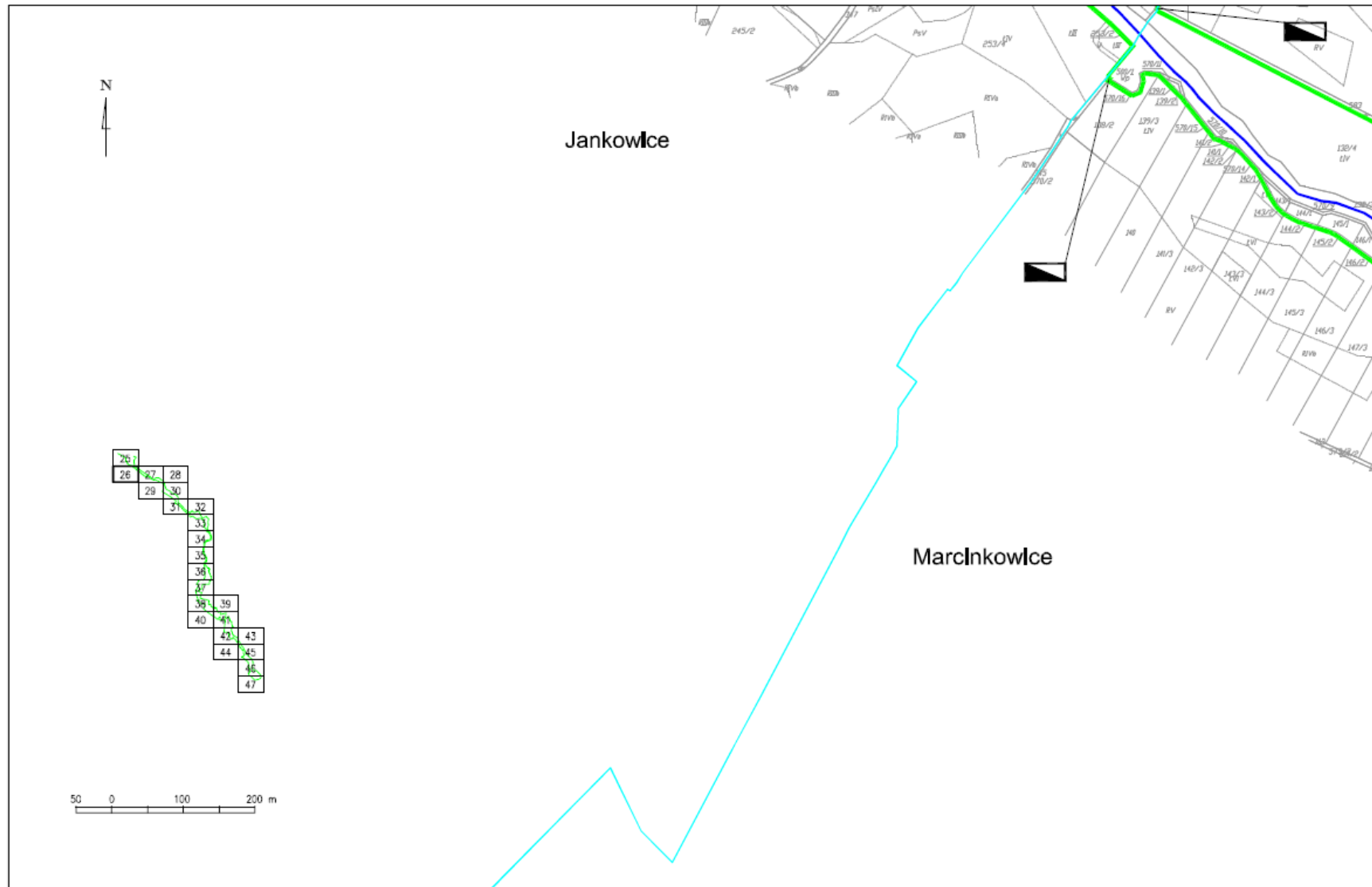
Mapa terenu ochrony pośredniej ujęcia wody powierzchniowej dla miasta Wrocławia na obszarze powiatu oławskiego



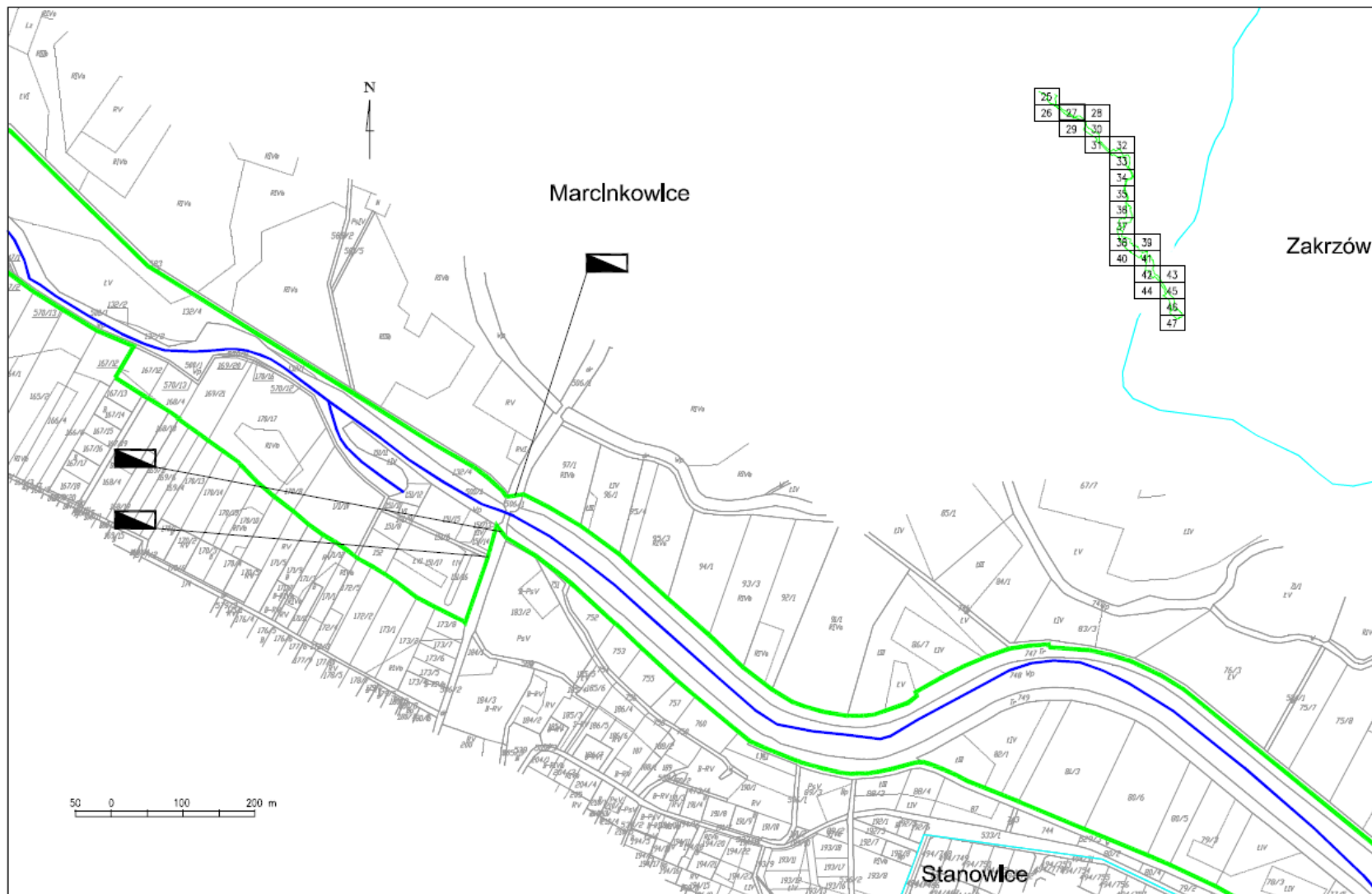
Załącznik nr 3 do rozporządzenia nr 1/2013
Dyrektora Regionalnego Zarządu Gospodarki
Wodnej we Wrocławiu z dnia 4 lutego 2013 r.
arkusz 25



Załącznik nr 3 do rozporządzenia nr 1/2013
Dyrektora Regionalnego Zarządu Gospodarki
Wodnej we Wrocławiu z dnia 4 lutego 2013 r.
arkusz 26



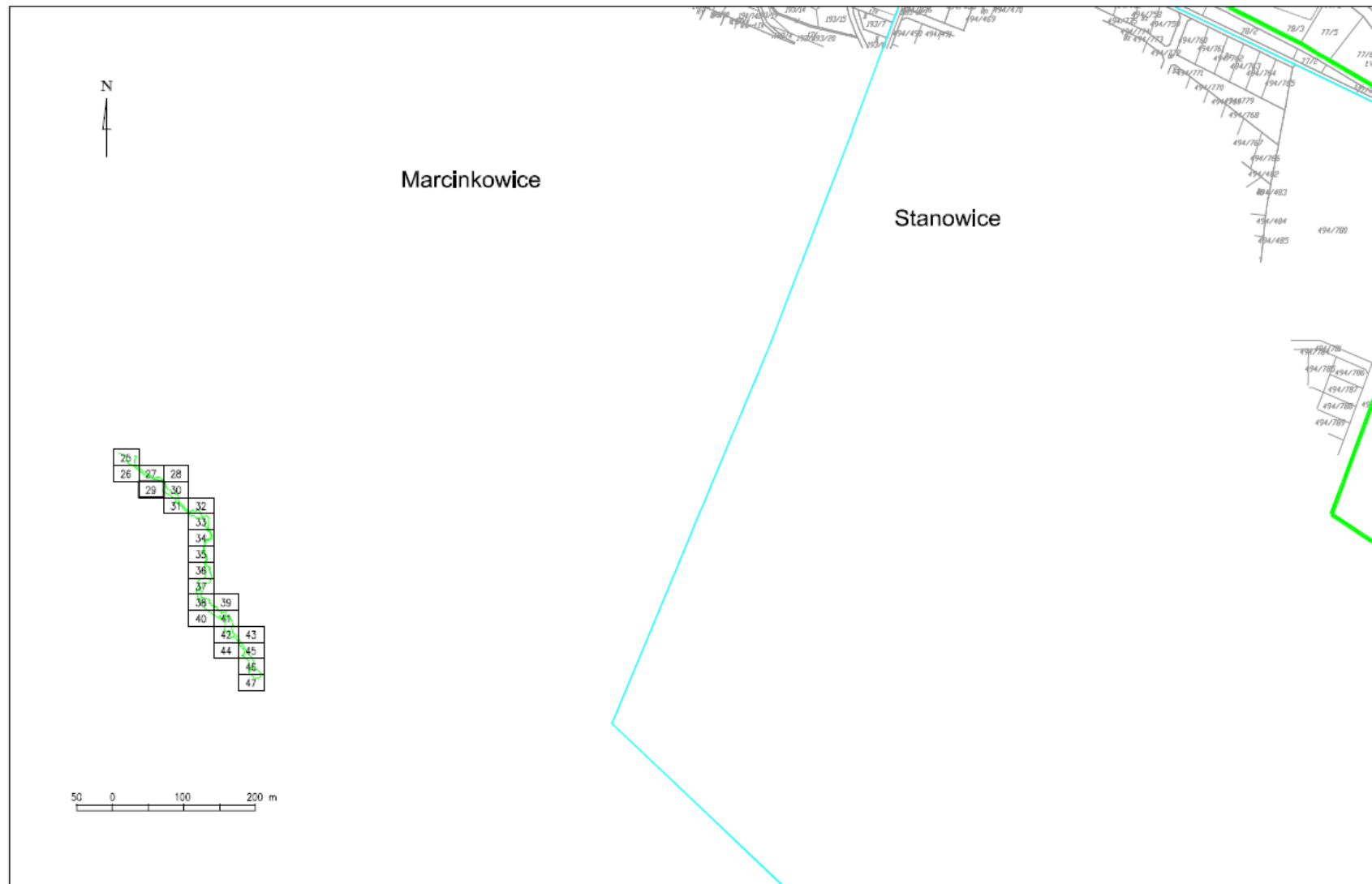
Załącznik nr 3 do rozporządzenia nr 1/2013
 Dyrektora Regionalnego Zarządu Gospodarki
 Wodnej we Wrocławiu z dnia 4 lutego 2013 r.
 arkusz 27



Załącznik nr 3 do rozporządzenia nr 1/2013
Dyrektora Regionalnego Zarządu Gospodarki
Wodnej we Wrocławiu z dnia 4 lutego 2013 r.
arkusz 28



Załącznik nr 3 do rozporządzenia nr 1/2013
Dyrektora Regionalnego Zarządu Gospodarki
Wodnej we Wrocławiu z dnia 4 lutego 2013 r.
arkusz 29



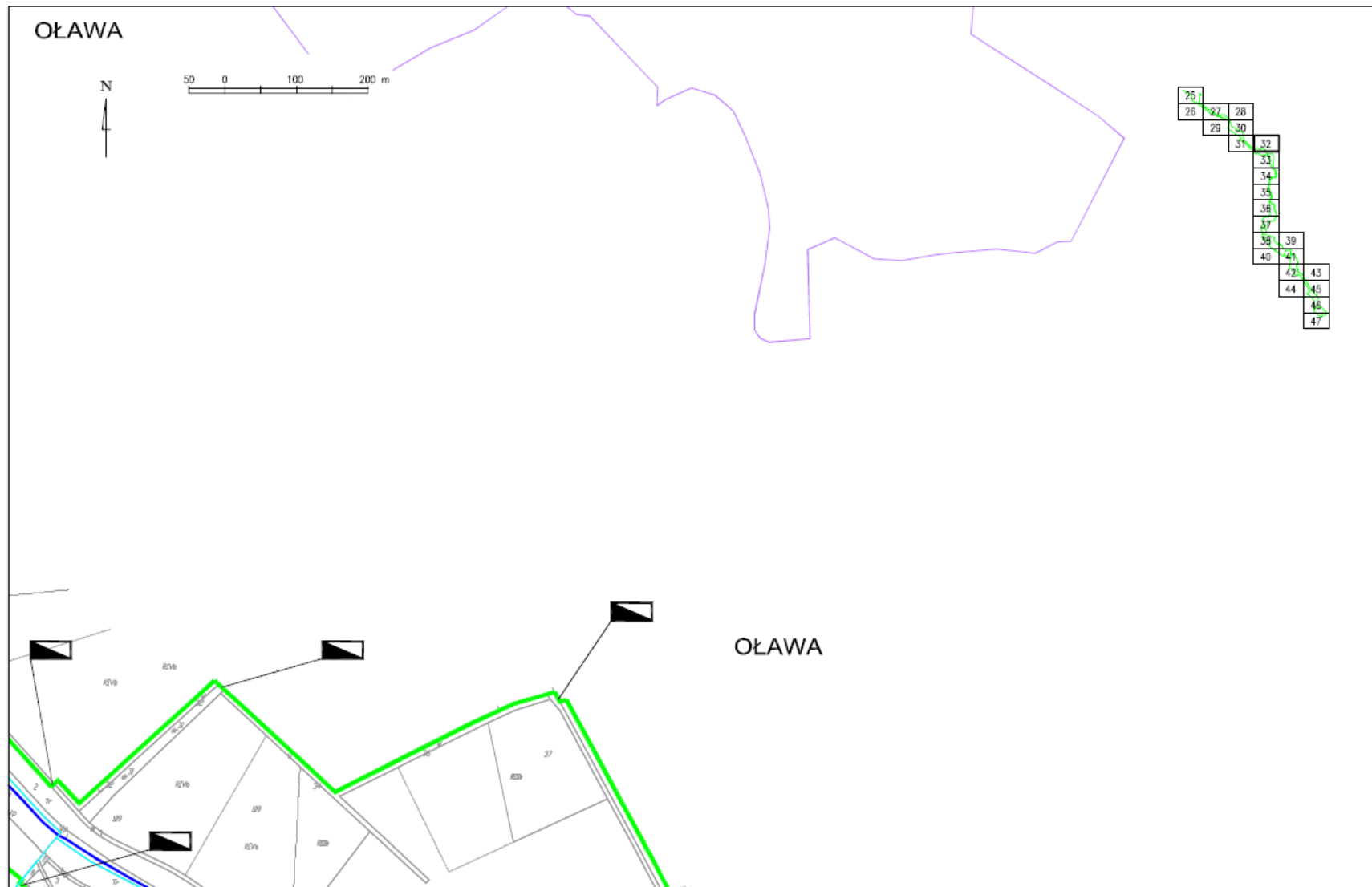
Załącznik nr 3 do rozporządzenia nr 1/2013
Dyrektora Regionalnego Zarządu Gospodarki
Wodnej we Wrocławiu z dnia 4 lutego 2013 r.
arkusz 30



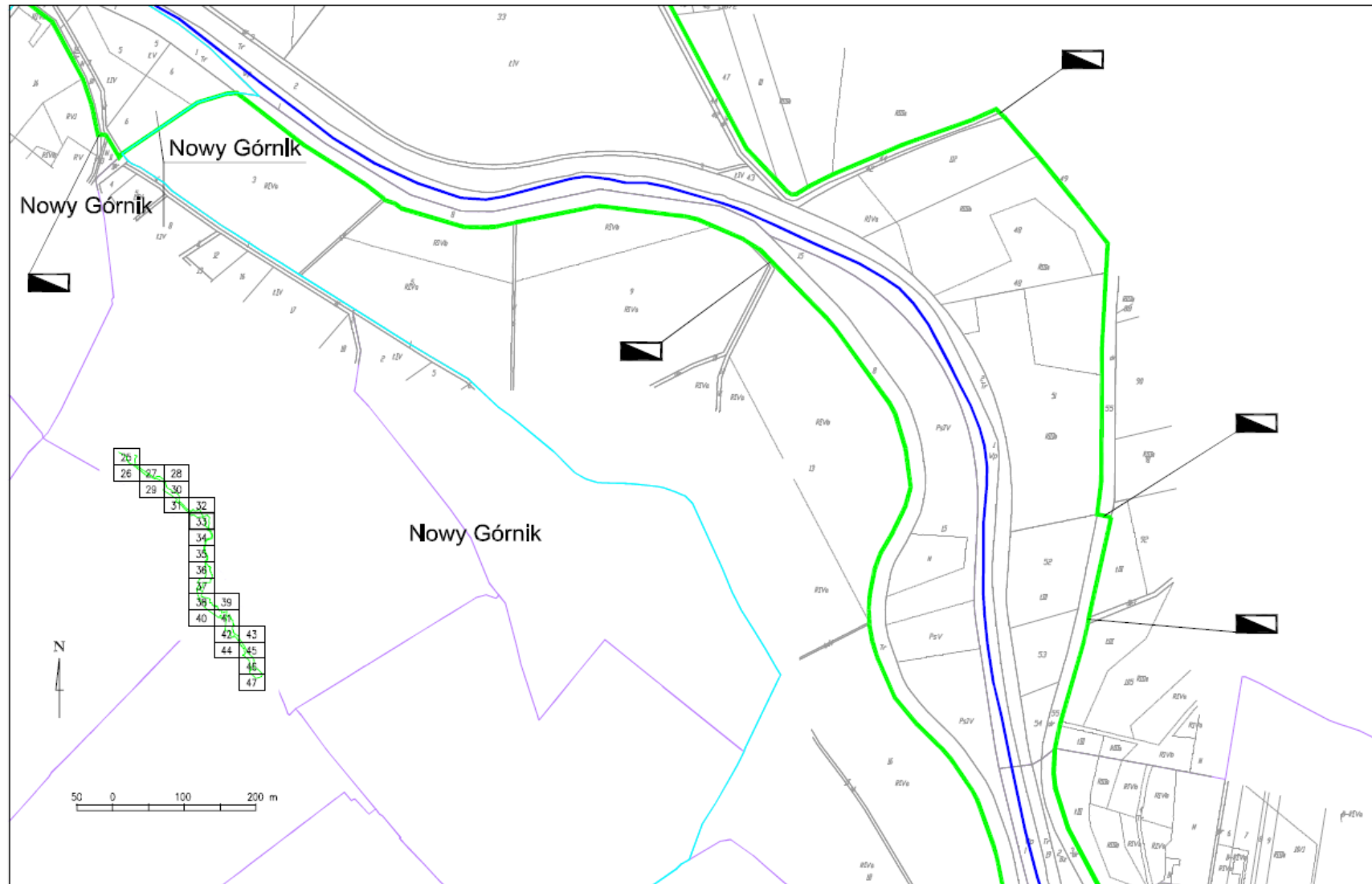
Załącznik nr 3 do rozporządzenia nr 1/2013
 Dyrektora Regionalnego Zarządu Gospodarki
 Wodnej we Wrocławiu z dnia 4 lutego 2013 r.
 arkusz 31



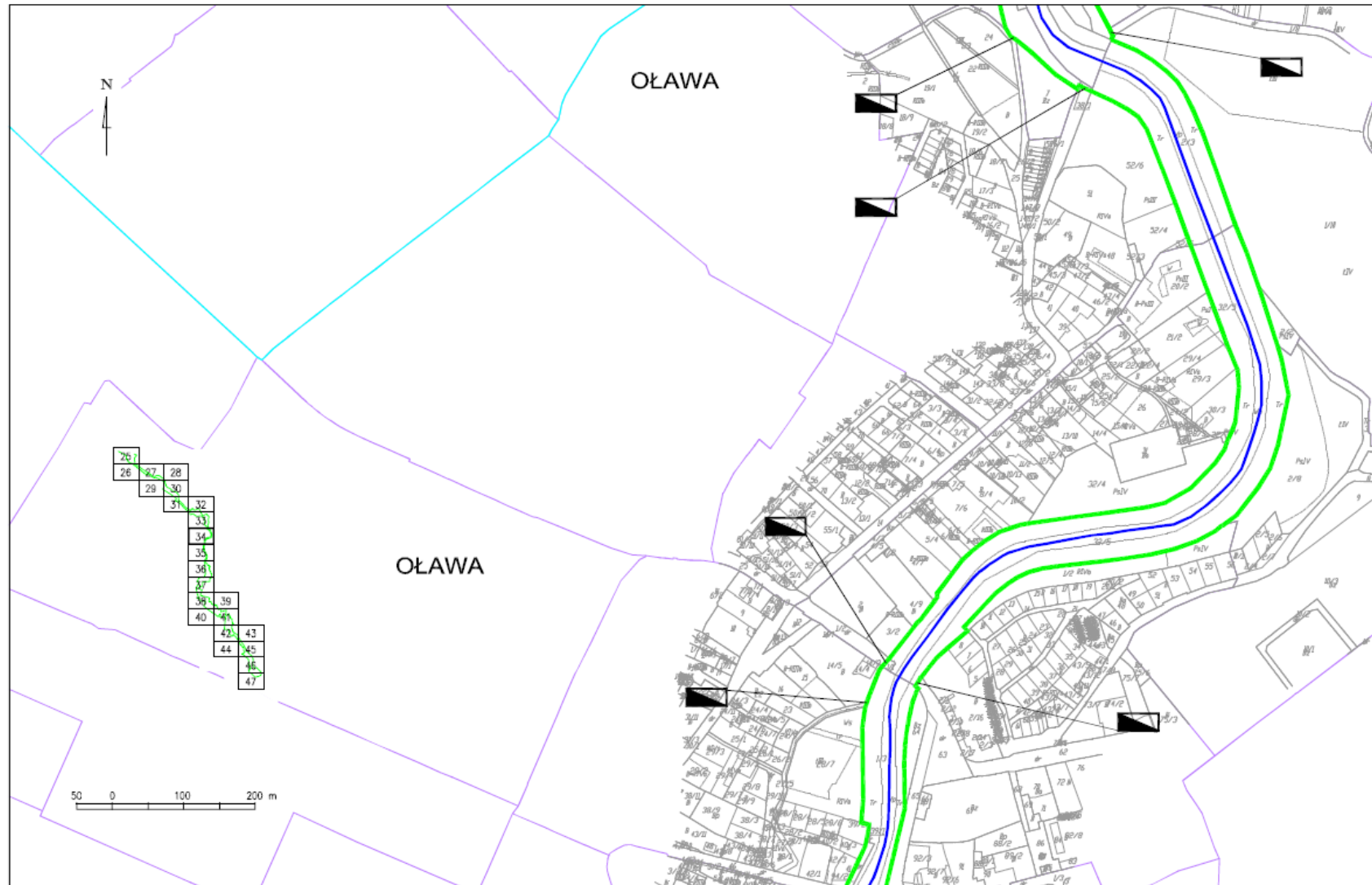
Załącznik nr 3 do rozporządzenia nr 1/2013
Dyrektora Regionalnego Zarządu Gospodarki
Wodnej we Wrocławiu z dnia 4 lutego 2013 r.
arkusz 32



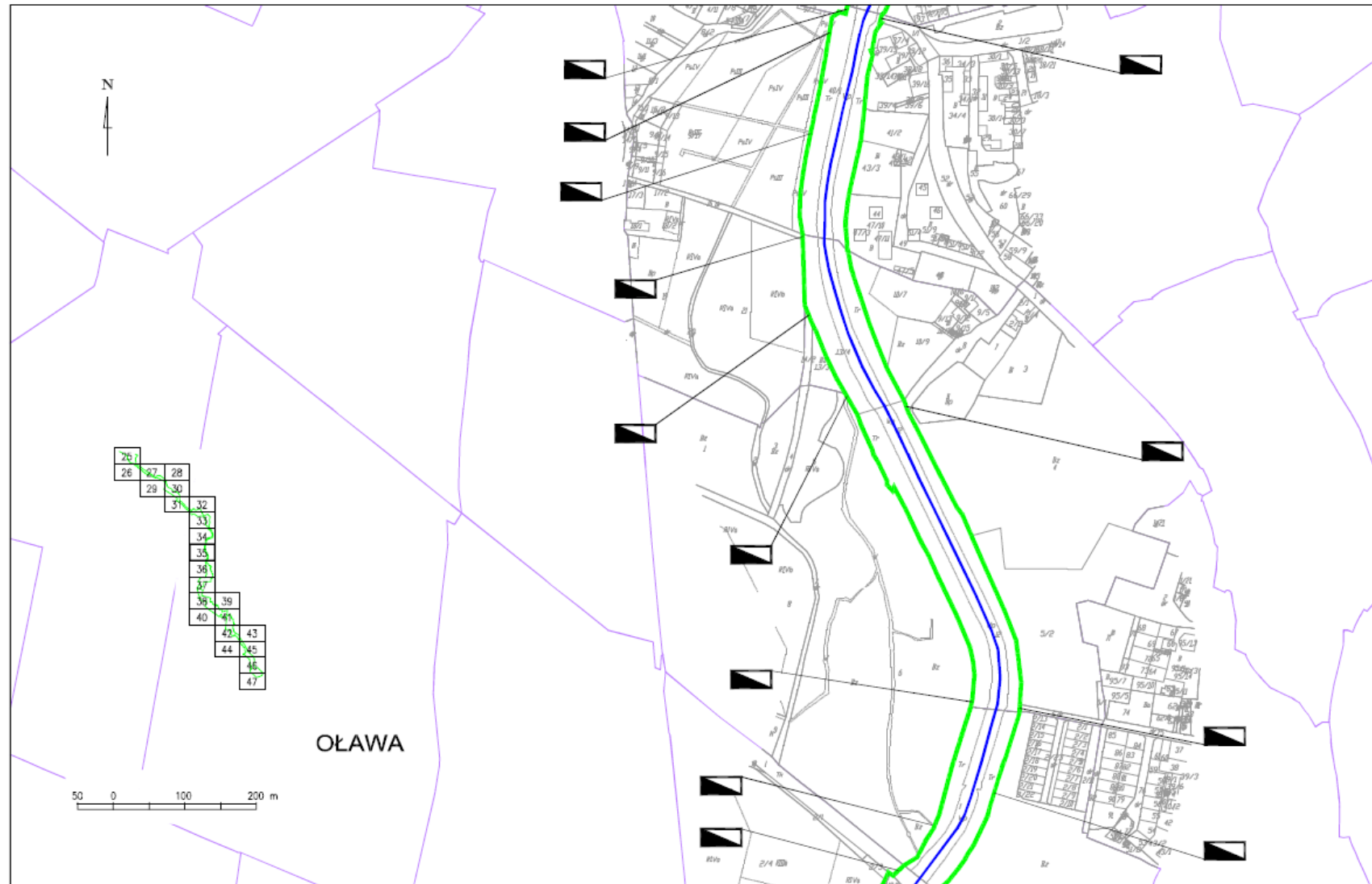
Załącznik nr 3 do rozporządzenia nr 1/2013
Dyrektora Regionalnego Zarządu Gospodarki
Wodnej we Wrocławiu z dnia 4 lutego 2013 r.
arkusz 33



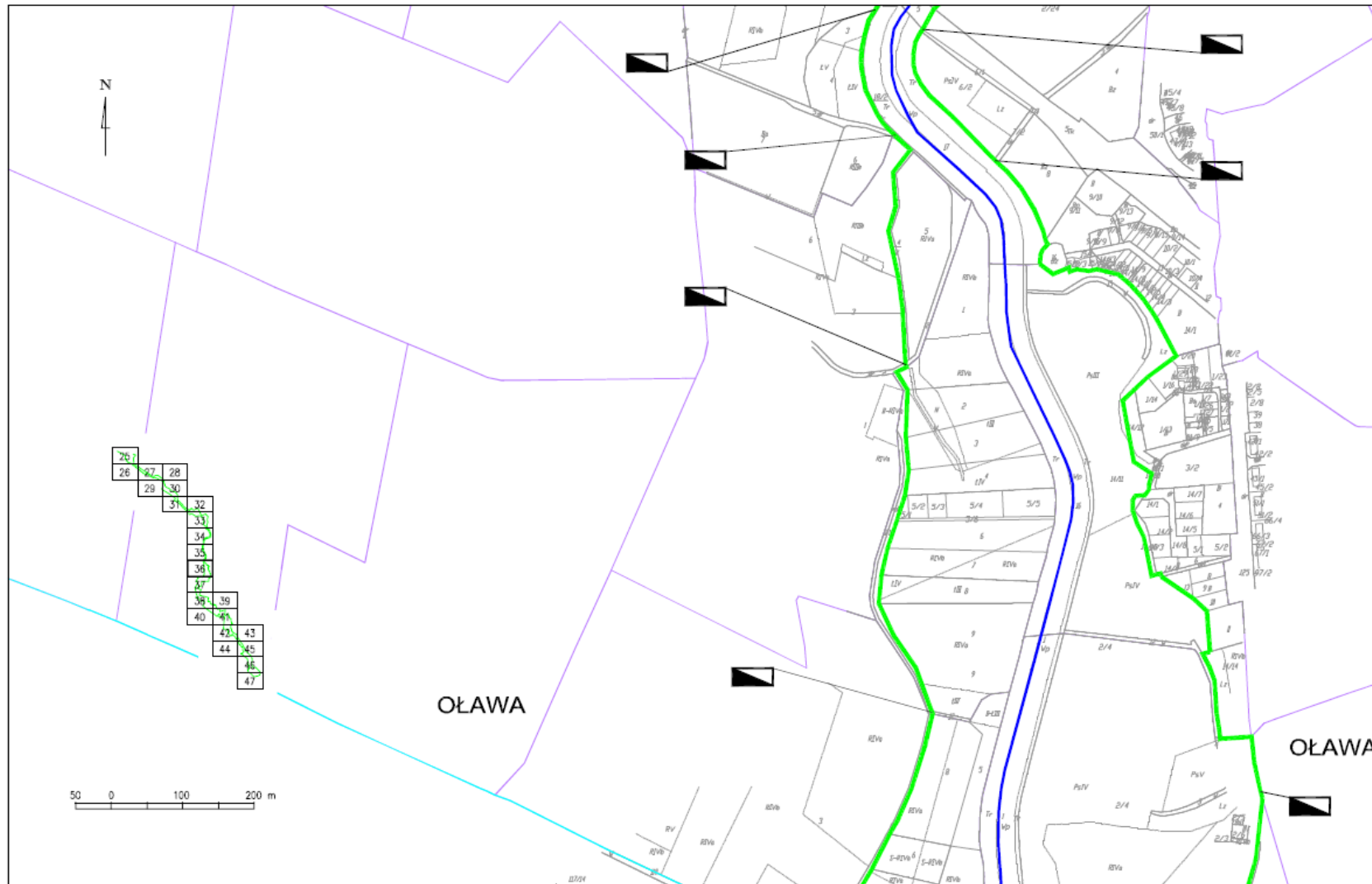
Załącznik nr 3 do rozporządzenia nr 1/2013
Dyrektora Regionalnego Zarządu Gospodarki
Wodnej we Wrocławiu z dnia 4 lutego 2013 r.
arkusz 34



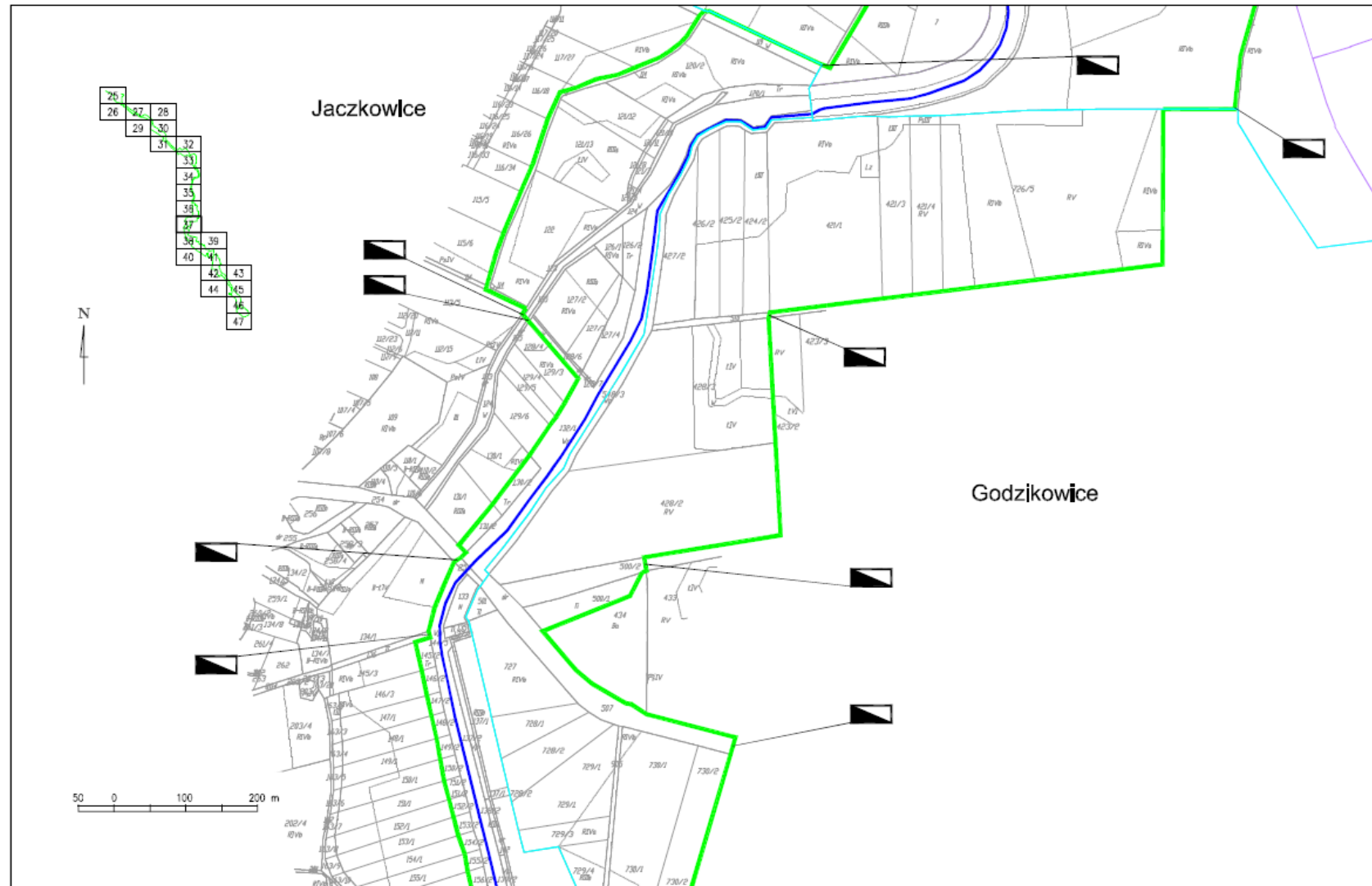
Załącznik nr 3 do rozporządzenia nr 1/2013
Dyrektora Regionalnego Zarządu Gospodarki
Wodnej we Wrocławiu z dnia 4 lutego 2013 r.
arkusz 35



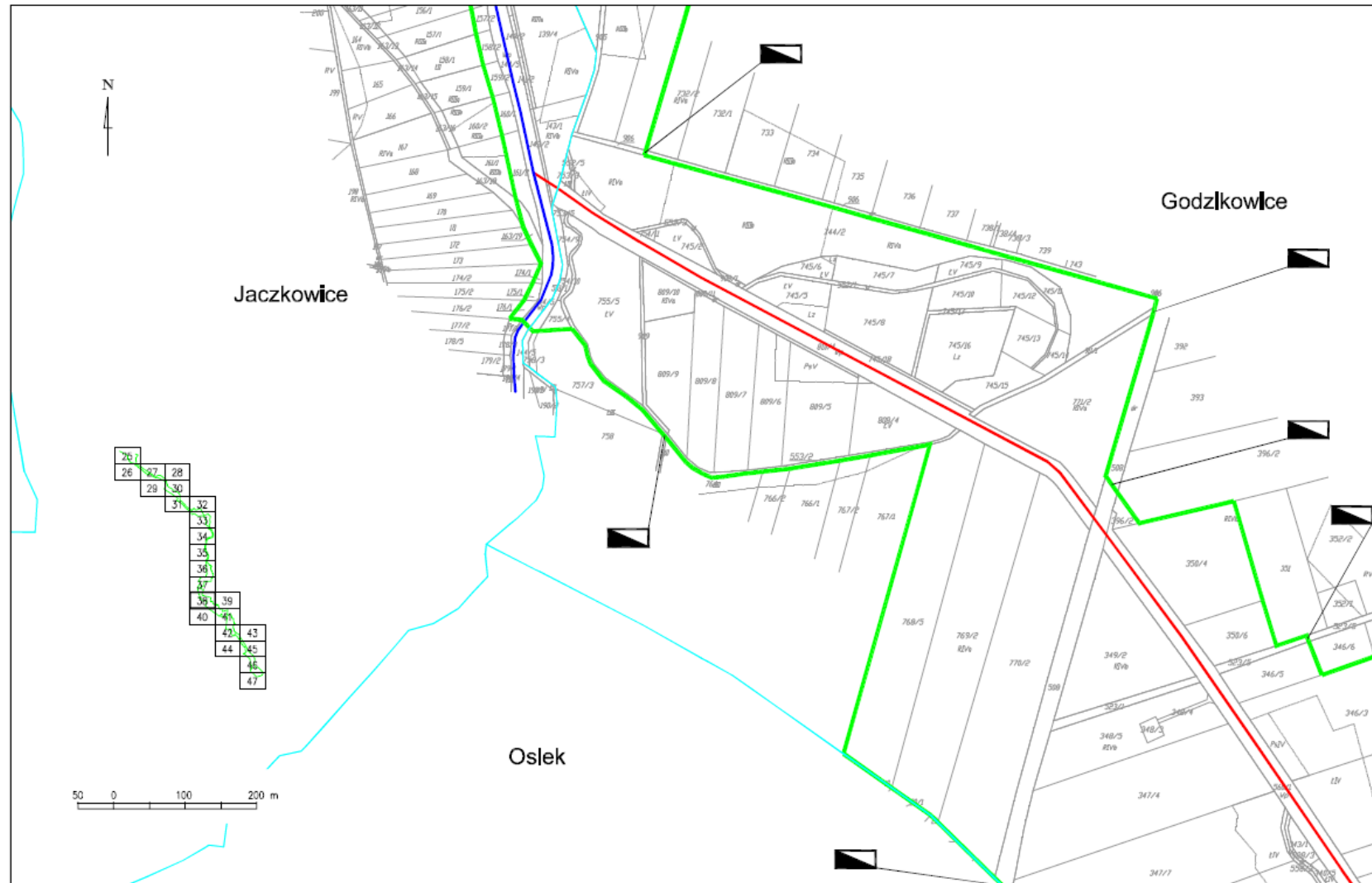
Załącznik nr 3 do rozporządzenia nr 1/2013
Dyrektora Regionalnego Zarządu Gospodarki
Wodnej we Wrocławiu z dnia 4 lutego 2013 r.
arkusz 36



Załącznik nr 3 do rozporządzenia nr 1/2013
Dyrektora Regionalnego Zarządu Gospodarki
Wodnej we Wrocławiu z dnia 4 lutego 2013 r.
arkusz 37



Załącznik nr 3 do rozporządzenia nr 1/2013
Dyrektora Regionalnego Zarządu Gospodarki
Wodnej we Wrocławiu z dnia 4 lutego 2013 r.
arkusz 38



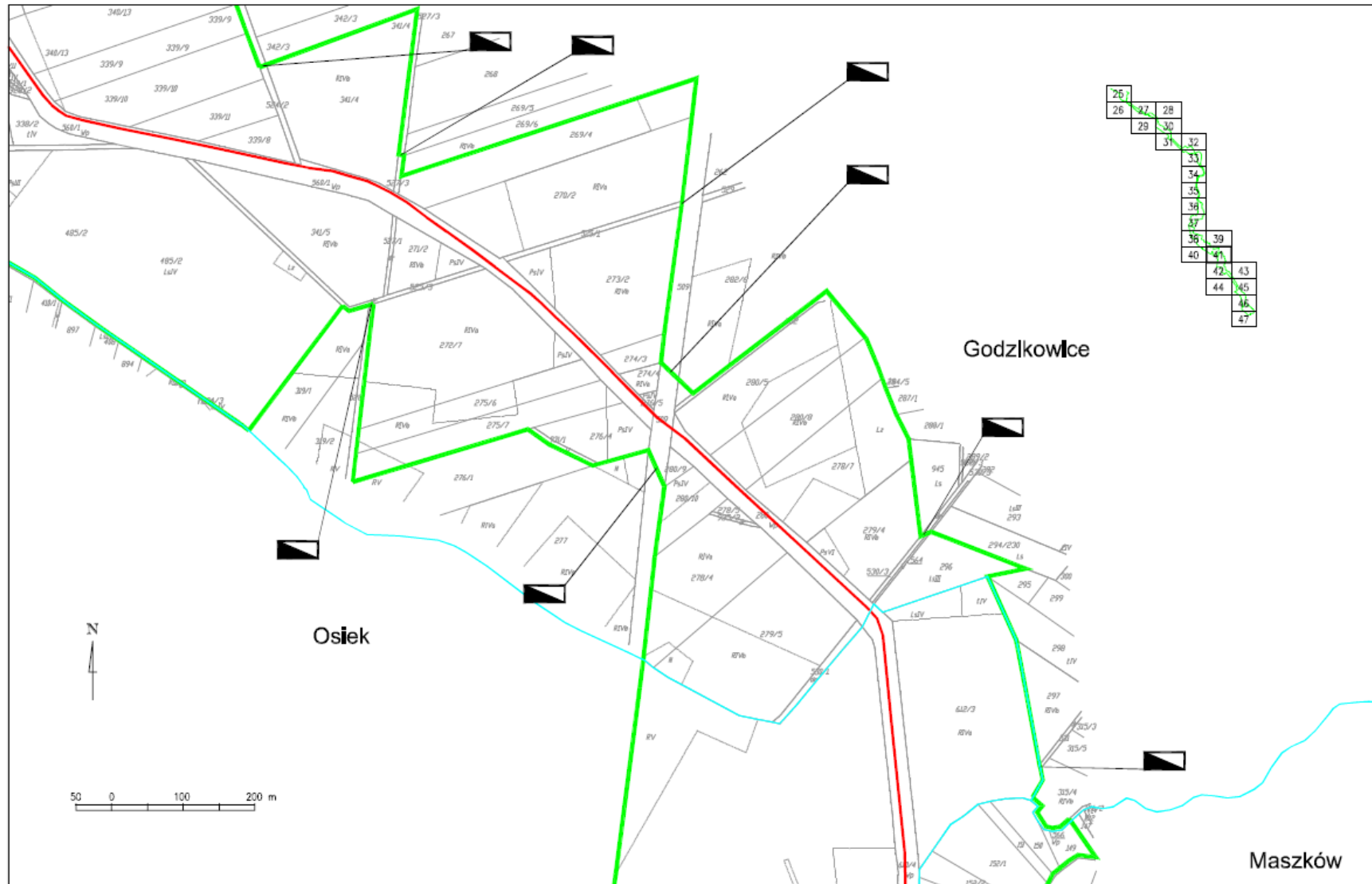
Załącznik nr 3 do rozporządzenia nr 1/2013
Dyrektora Regionalnego Zarządu Gospodarki
Wodnej we Wrocławiu z dnia 4 lutego 2013 r.
arkusz 39



Załącznik nr 3 do rozporządzenia nr 1/2013
Dyrektora Regionalnego Zarządu Gospodarki
Wodnej we Wrocławiu z dnia 4 lutego 2013 r.
arkusz 40



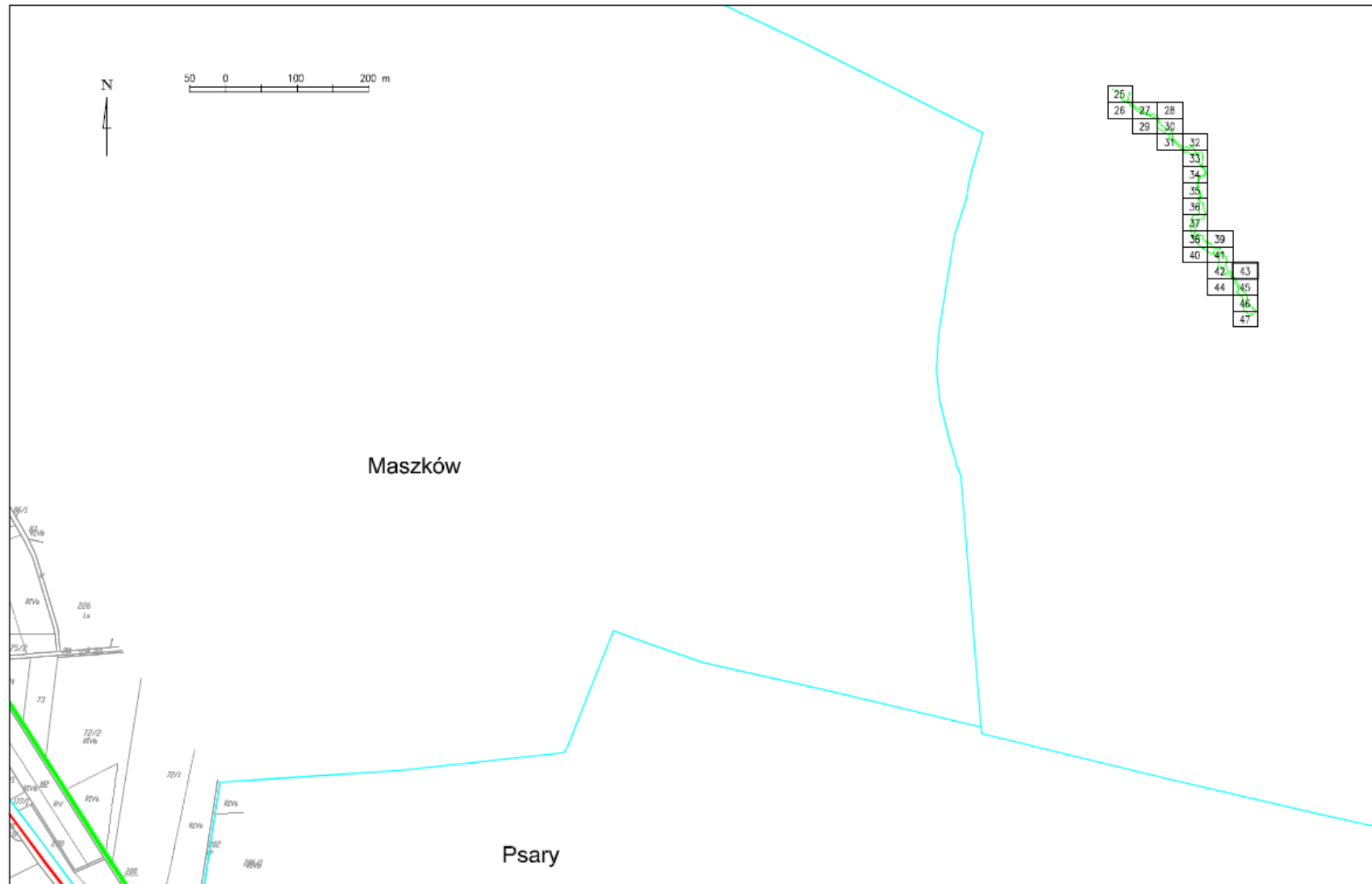
Załącznik nr 3 do rozporządzenia nr 1/2013
 Dyrektora Regionalnego Zarządu Gospodarki
 Wodnej we Wrocławiu z dnia 4 lutego 2013 r.
 arkusz 41



Załącznik nr 3 do rozporządzenia nr 1/2013
Dyrektora Regionalnego Zarządu Gospodarki
Wodnej we Wrocławiu z dnia 4 lutego 2013 r.
arkusz 42



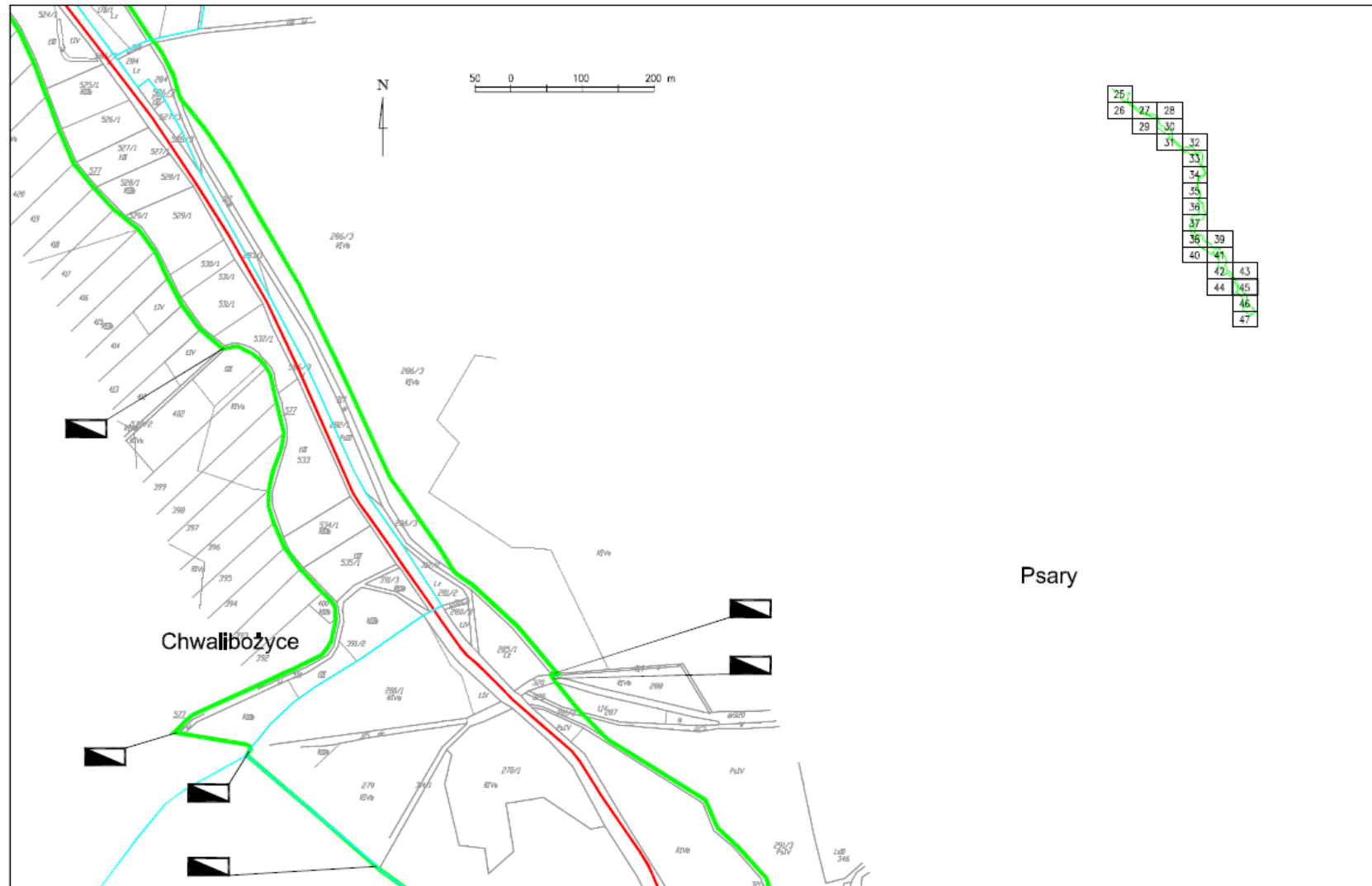
Załącznik nr 3 do rozporządzenia nr 1/2013
Dyrektora Regionalnego Zarządu Gospodarki
Wodnej we Wrocławiu z dnia 4 lutego 2013 r.
arkusz 43



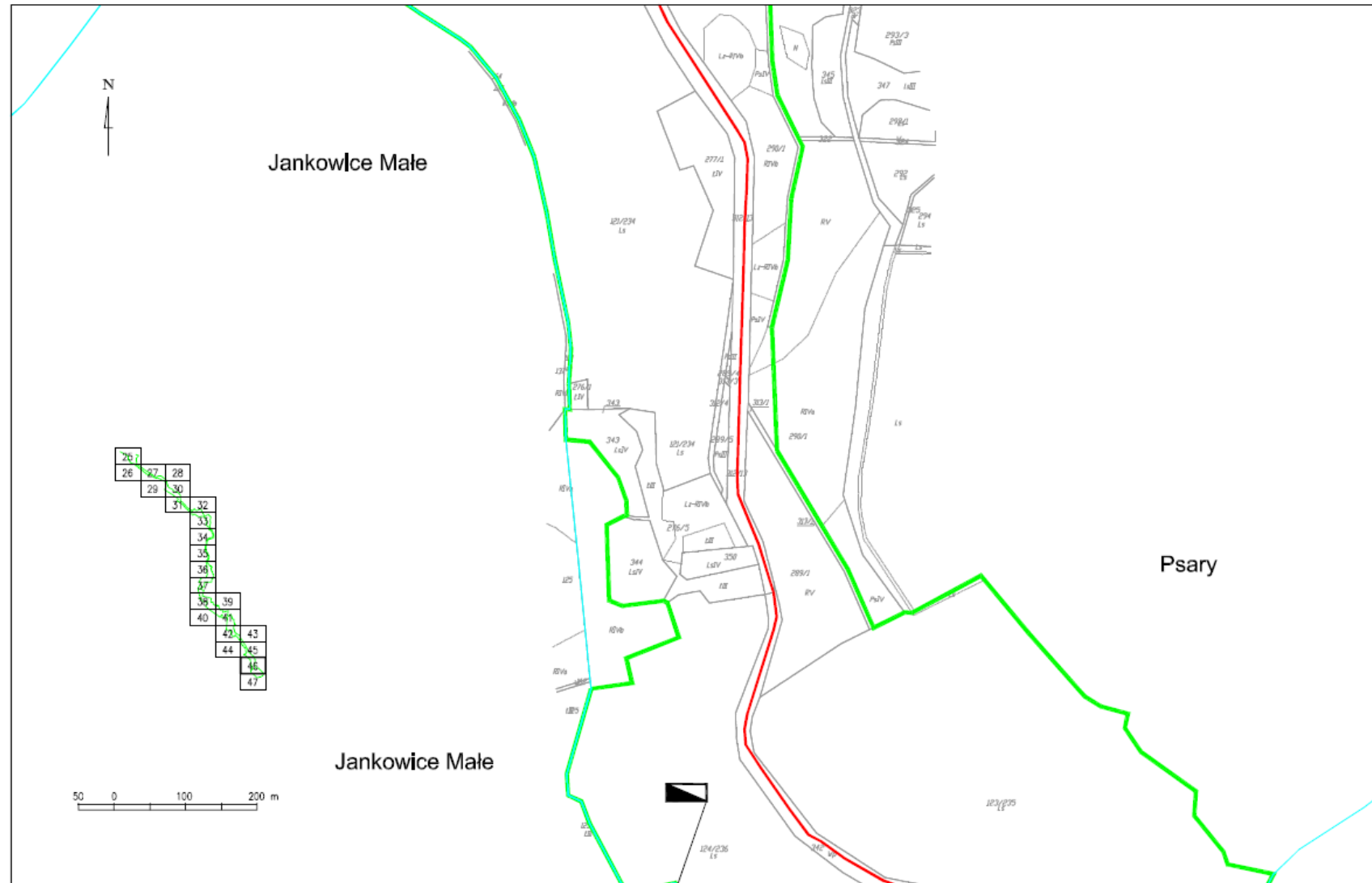
Załącznik nr 3 do rozporządzenia nr 1/2013
Dyrektora Regionalnego Zarządu Gospodarki
Wodnej we Wrocławiu z dnia 4 lutego 2013 r.
arkusz 44



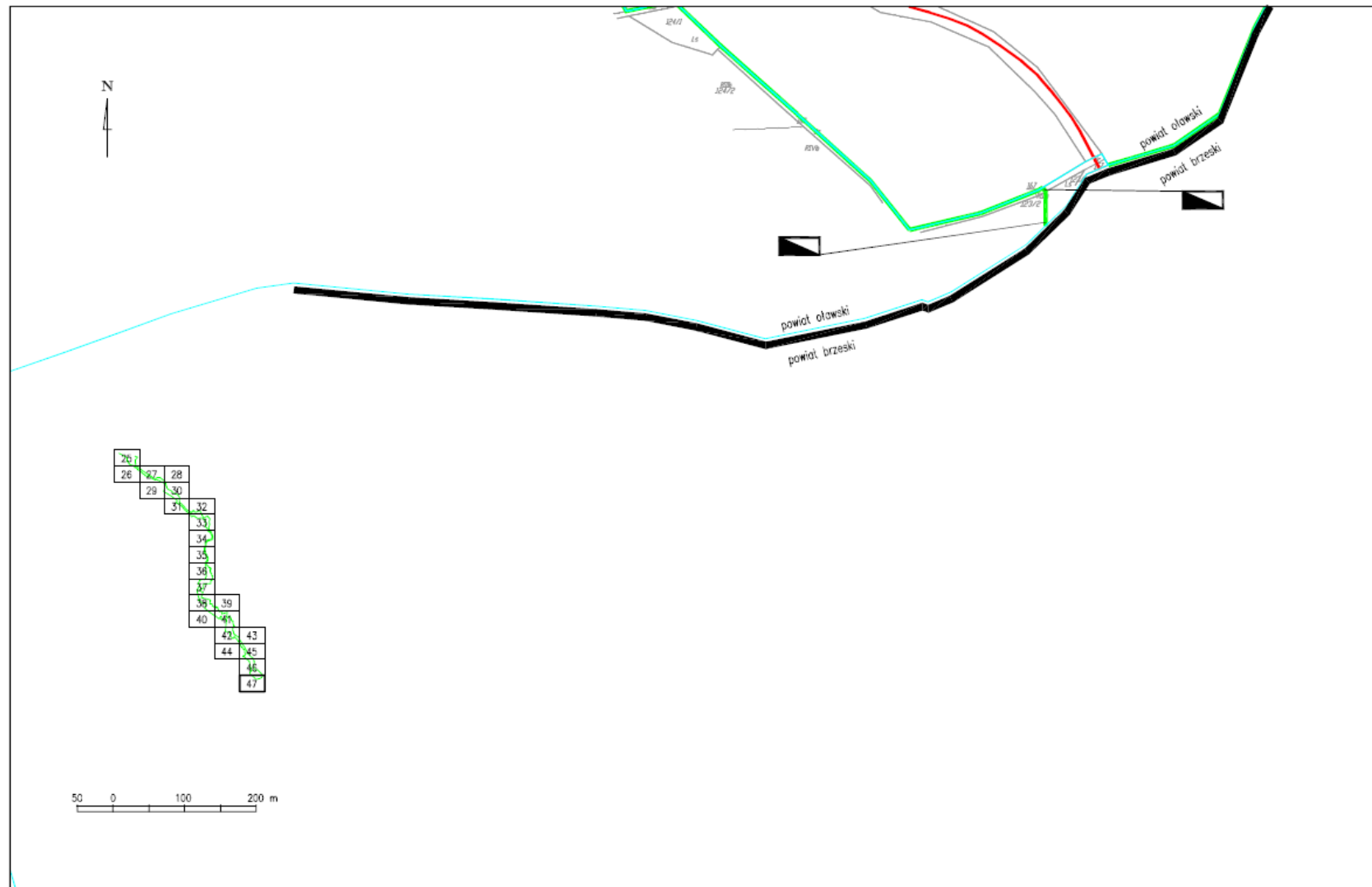
Załącznik nr 3 do rozporządzenia nr 1/2013
 Dyrektora Regionalnego Zarządu Gospodarki
 Wodnej we Wrocławiu z dnia 4 lutego 2013 r.
 arkusz 45



Załącznik nr 3 do rozporządzenia nr 1/2013
Dyrektora Regionalnego Zarządu Gospodarki
Wodnej we Wrocławiu z dnia 4 lutego 2013 r.
arkusz 46

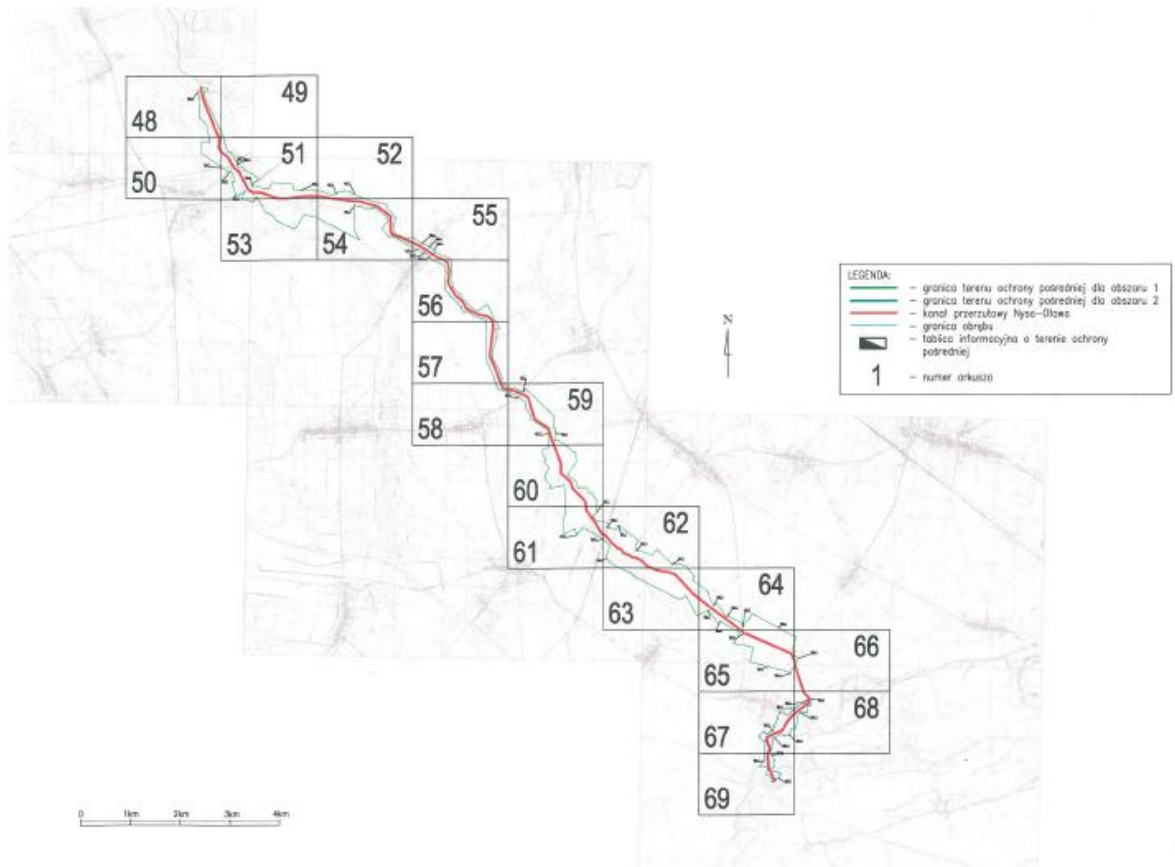


Załącznik nr 3 do rozporządzenia nr 1/2013
Dyrektora Regionalnego Zarządu Gospodarki
Wodnej we Wrocławiu z dnia 4 lutego 2013 r.
arkusz 47

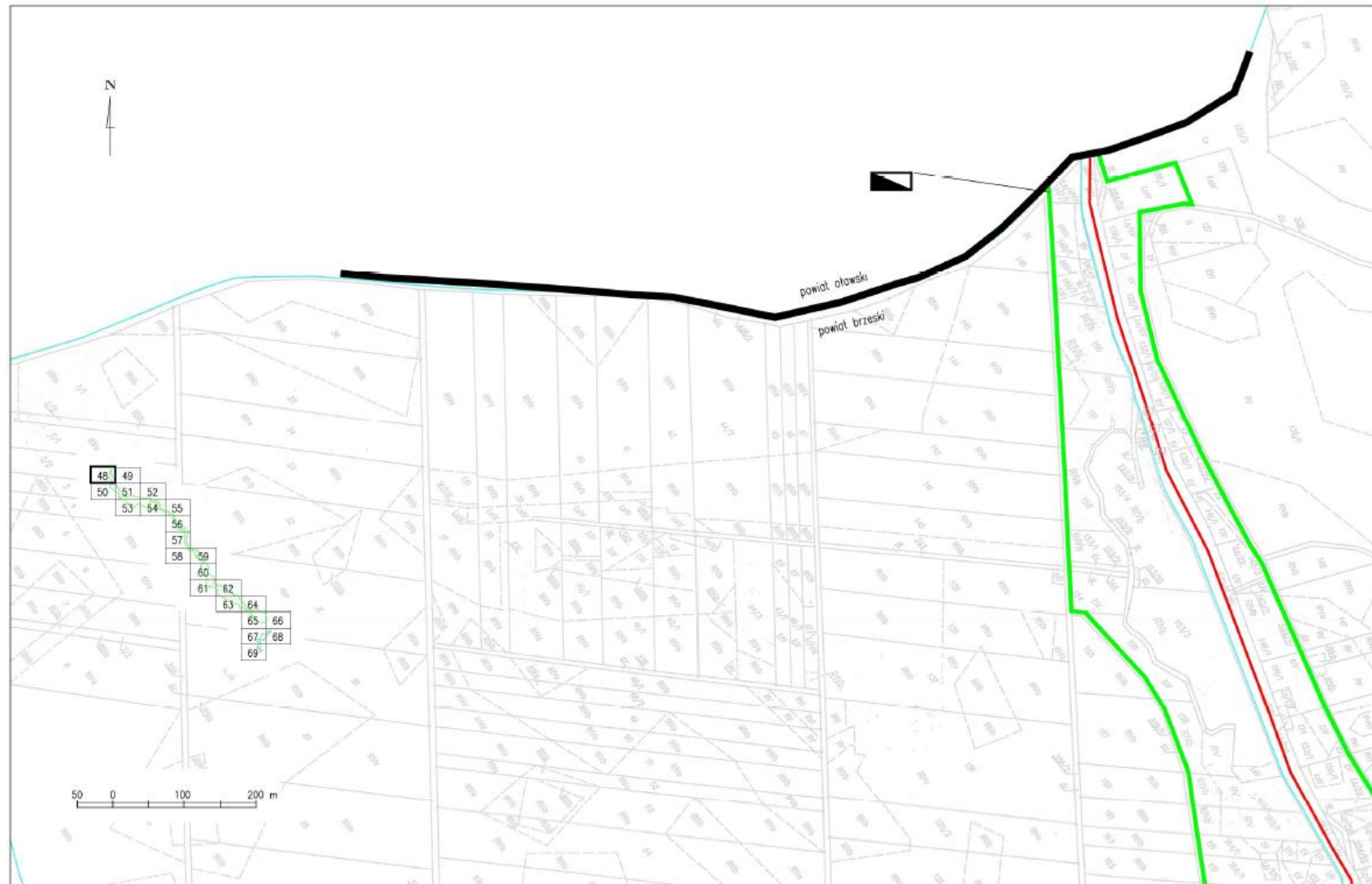


Załącznik nr 4 do rozporządzenia nr 1/2013
Dyrektora Regionalnego Zarządu Gospodarki
Wodnej we Wrocławiu z dnia 4 lutego 2013 r.

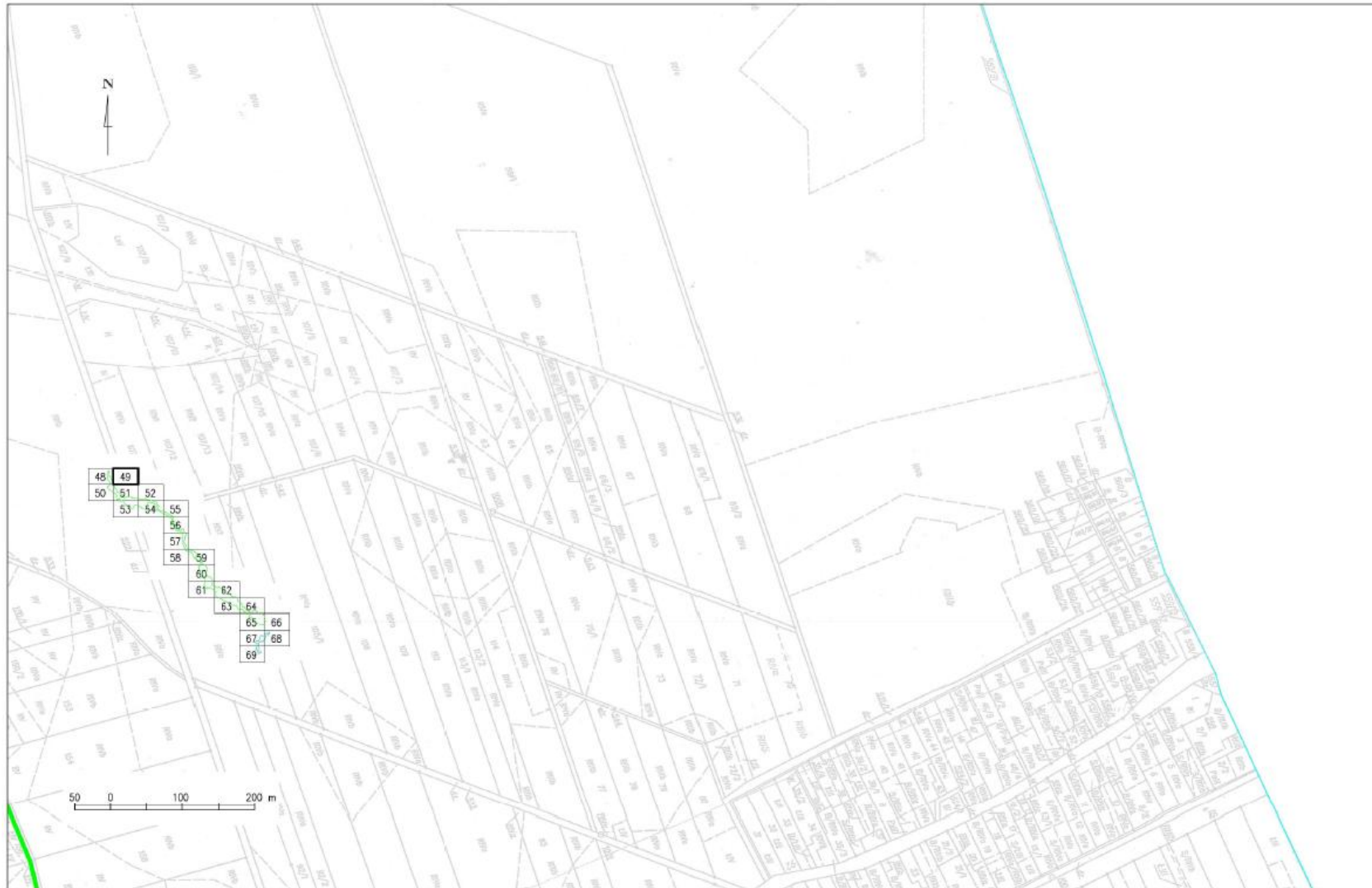
Mapa terenu ochrony pośredniej ujęcia wody powierzchniowej dla miasta Wrocławia na obszarze powiatu brzeskiego



Załącznik nr 4 do rozporządzenia nr 1/2013
Dyrektora Regionalnego Zarządu Gospodarki
Wodnej we Wrocławiu z dnia 4 lutego 2013 r.
arkusz 48



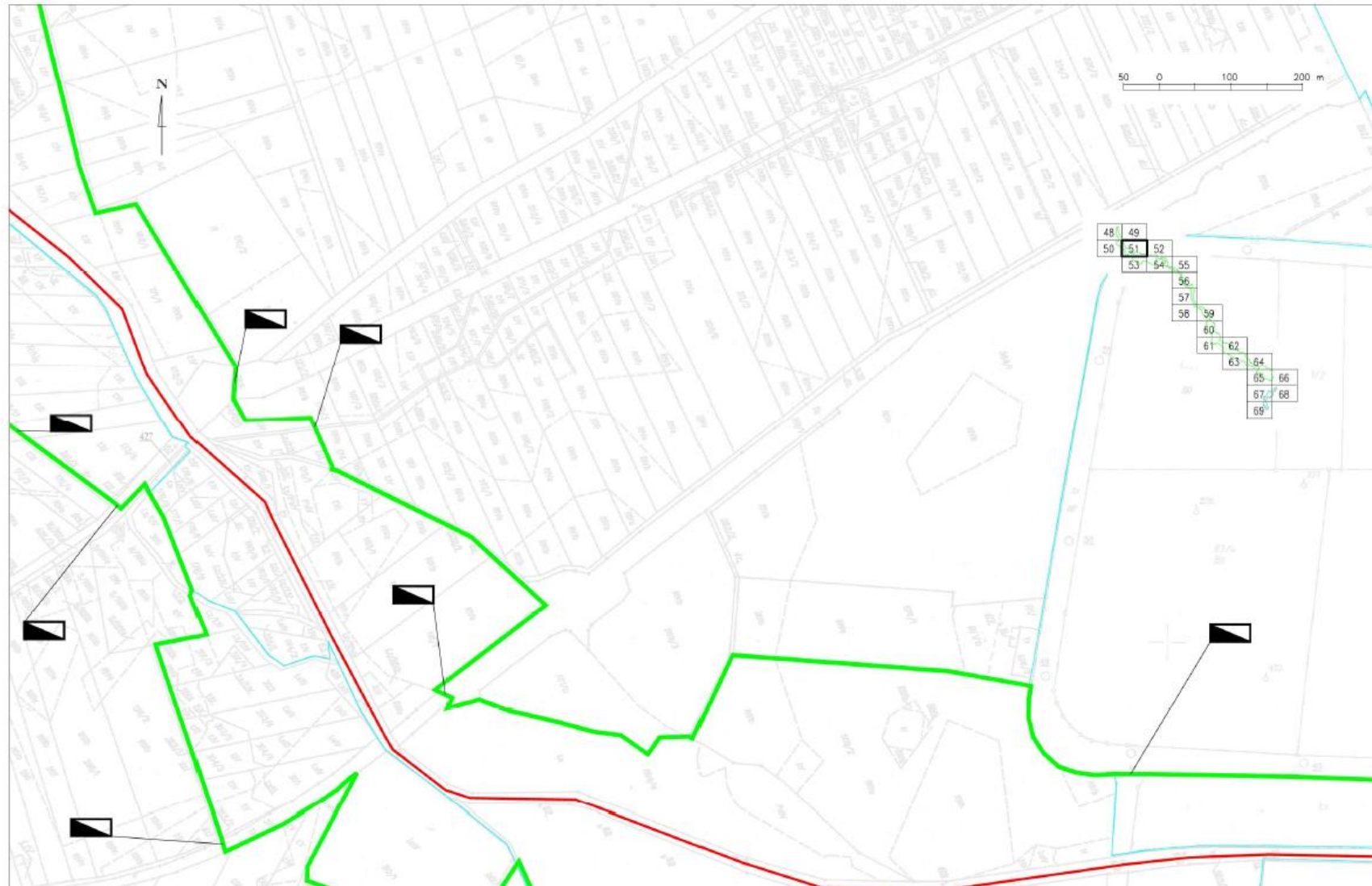
Załącznik nr 4 do rozporządzenia nr 1/2013
Dyrektora Regionalnego Zarządu Gospodarki
Wodnej we Wrocławiu z dnia 4 lutego 2013 r.
arkusz 49



Załącznik nr 4 do rozporządzenia nr 1/2013
Dyrektora Regionalnego Zarządu Gospodarki
Wodnej we Wrocławiu z dnia 4 lutego 2013 r.
arkusz 50



Załącznik nr 4 do rozporządzenia nr 1/2013
Dyrektora Regionalnego Zarządu Gospodarki
Wodnej we Wrocławiu z dnia 4 lutego 2013 r.
arkusz 51



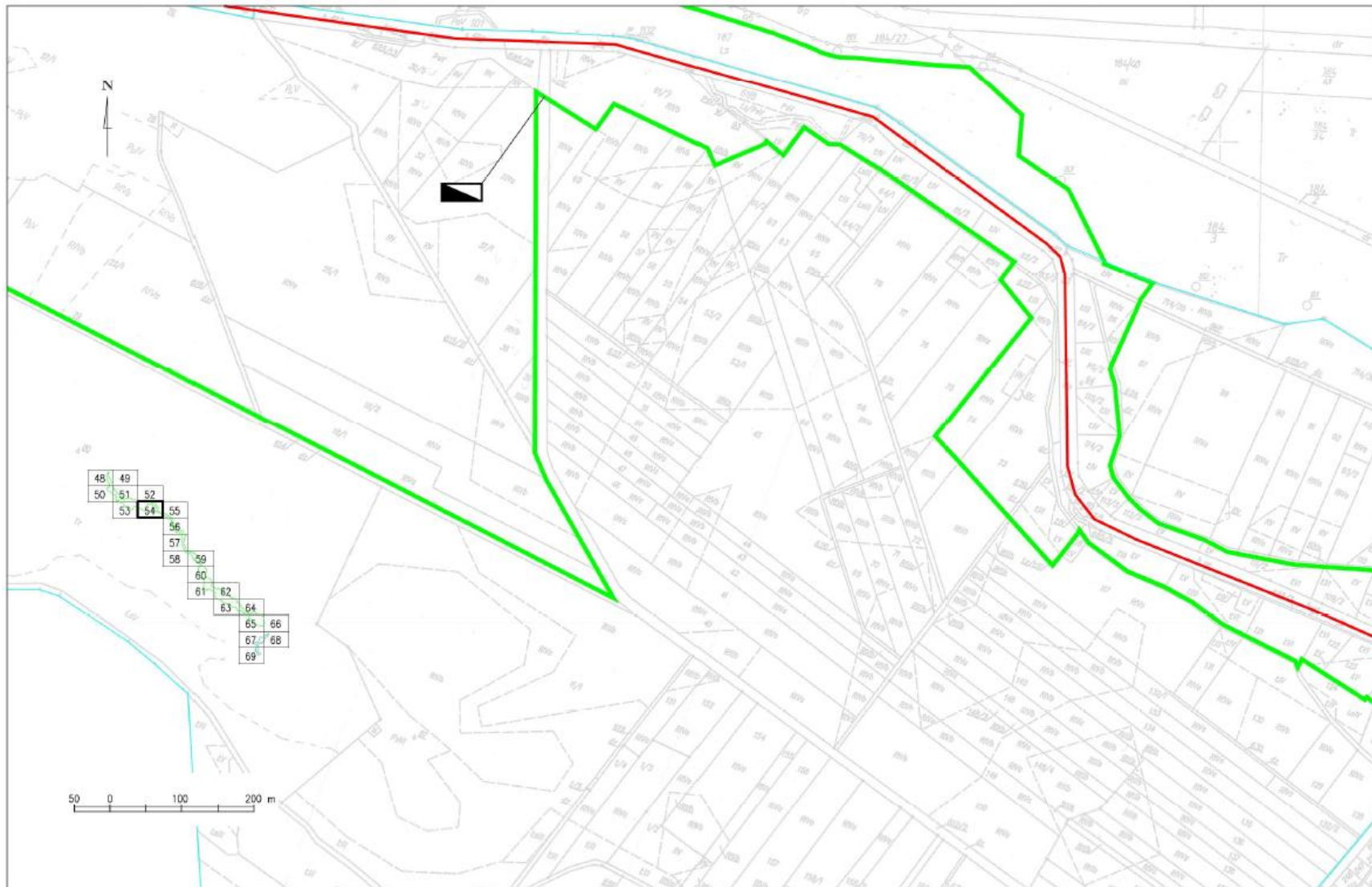
Załącznik nr 4 do rozporządzenia nr 1/2013
Dyrektora Regionalnego Zarządu Gospodarki
Wodnej we Wrocławiu z dnia 4 lutego 2013 r.
arkusz 52



Załącznik nr 4 do rozporządzenia nr 1/2013
Dyrektora Regionalnego Zarządu Gospodarki
Wodnej we Wrocławiu z dnia 4 lutego 2013 r.
arkusz 53



Załącznik nr 4 do rozporządzenia nr 1/2013
Dyrektora Regionalnego Zarządu Gospodarki
Wodnej we Wrocławiu z dnia 4 lutego 2013 r.
arkusz 54



Załącznik nr 4 do rozporządzenia nr 1/2013
Dyrektora Regionalnego Zarządu Gospodarki
Wodnej we Wrocławiu z dnia 4 lutego 2013 r.
arkusz 55



Załącznik nr 4 do rozporządzenia nr 1/2013
Dyrektora Regionalnego Zarządu Gospodarki
Wodnej we Wrocławiu z dnia 4 lutego 2013 r.
arkusz 56



Załącznik nr 4 do rozporządzenia nr 1/2013
Dyrektora Regionalnego Zarządu Gospodarki
Wodnej we Wrocławiu z dnia 4 lutego 2013 r.
arkusz 57



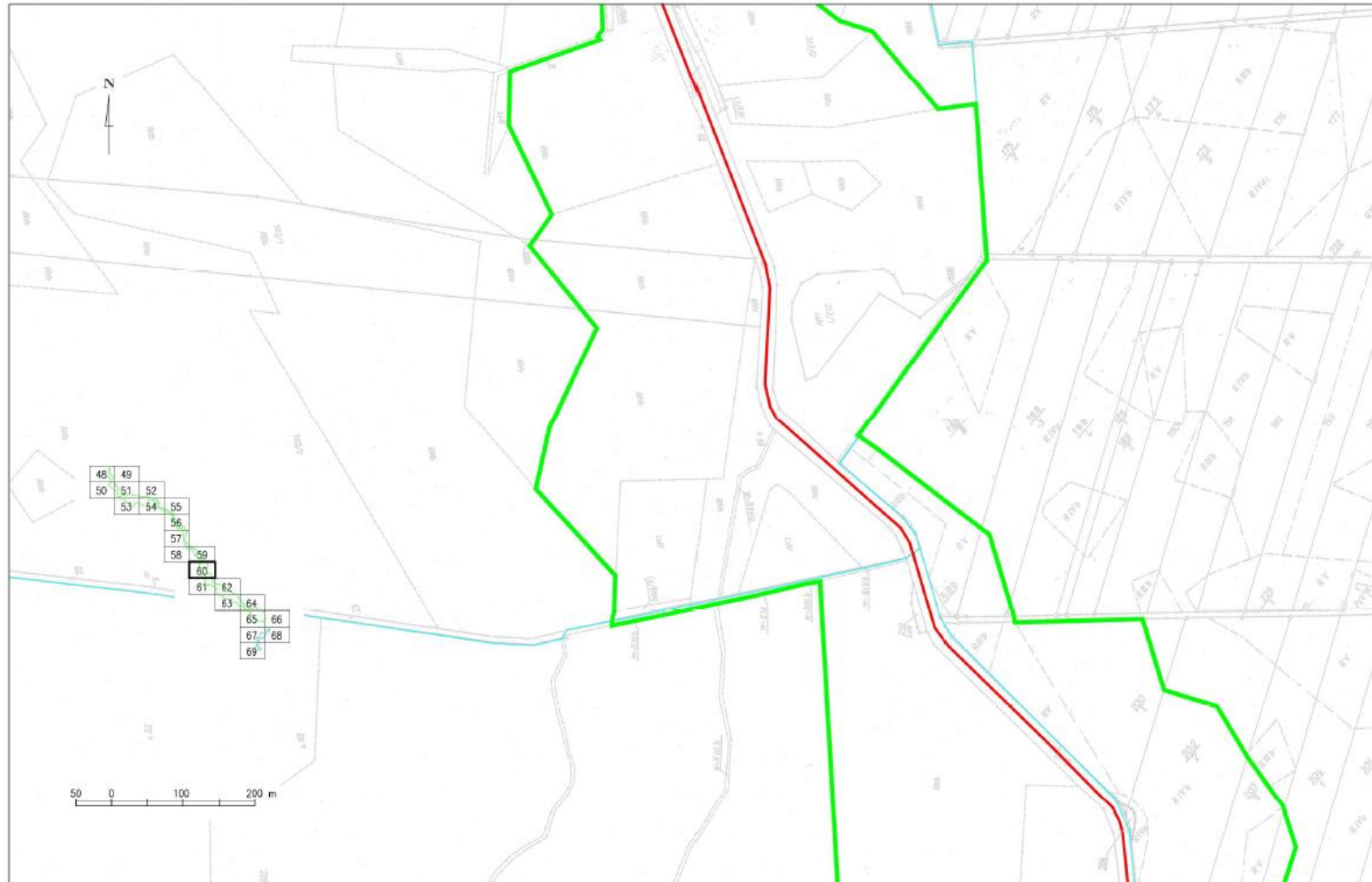
Załącznik nr 4 do rozporządzenia nr 1/2013
Dyrektora Regionalnego Zarządu Gospodarki
Wodnej we Wrocławiu z dnia 4 lutego 2013 r.
arkusz 58



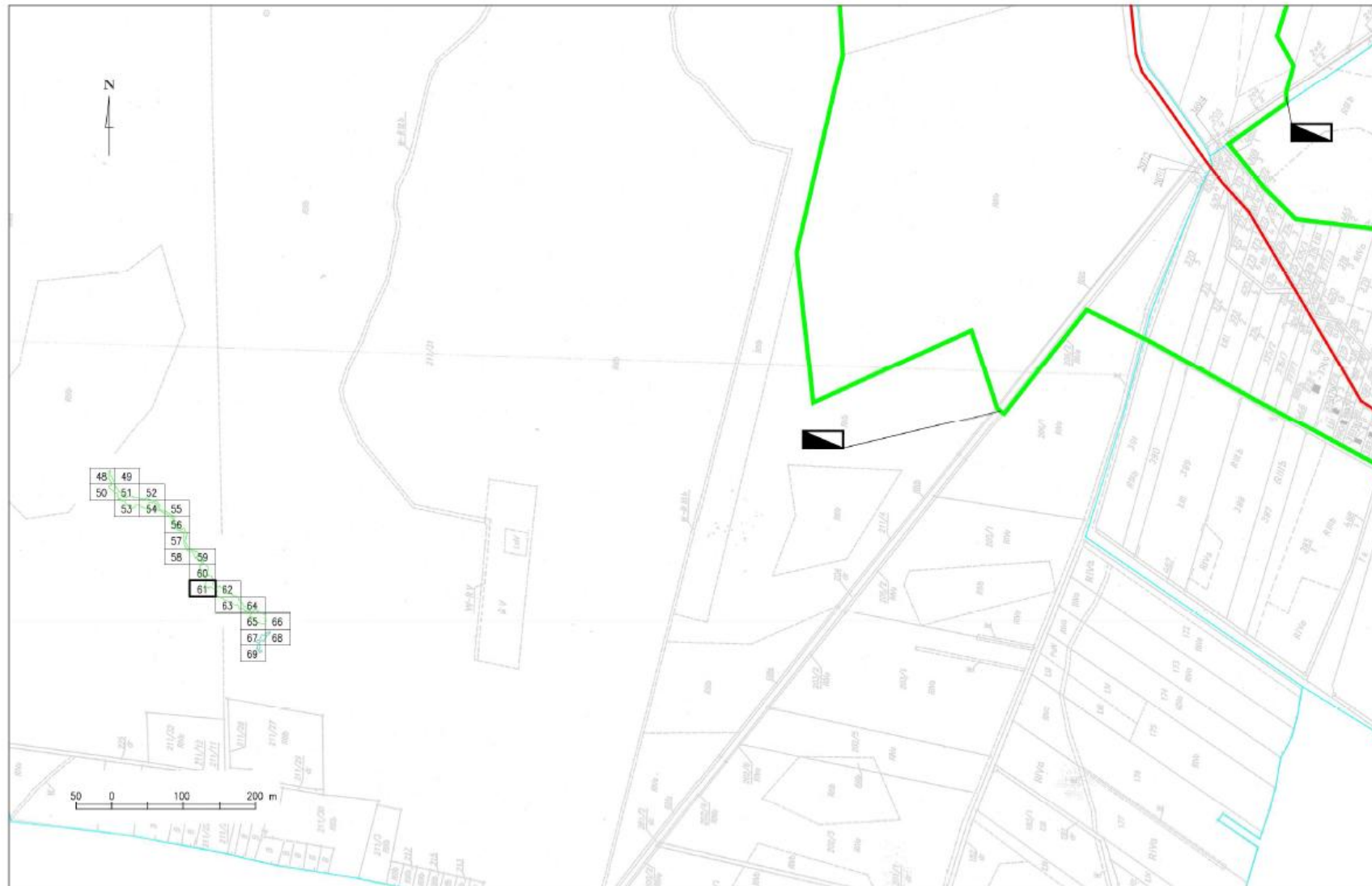
Załącznik nr 4 do rozporządzenia nr 1/2013
Dyrektora Regionalnego Zarządu Gospodarki
Wodnej we Wrocławiu z dnia 4 lutego 2013 r.
arkusz 59



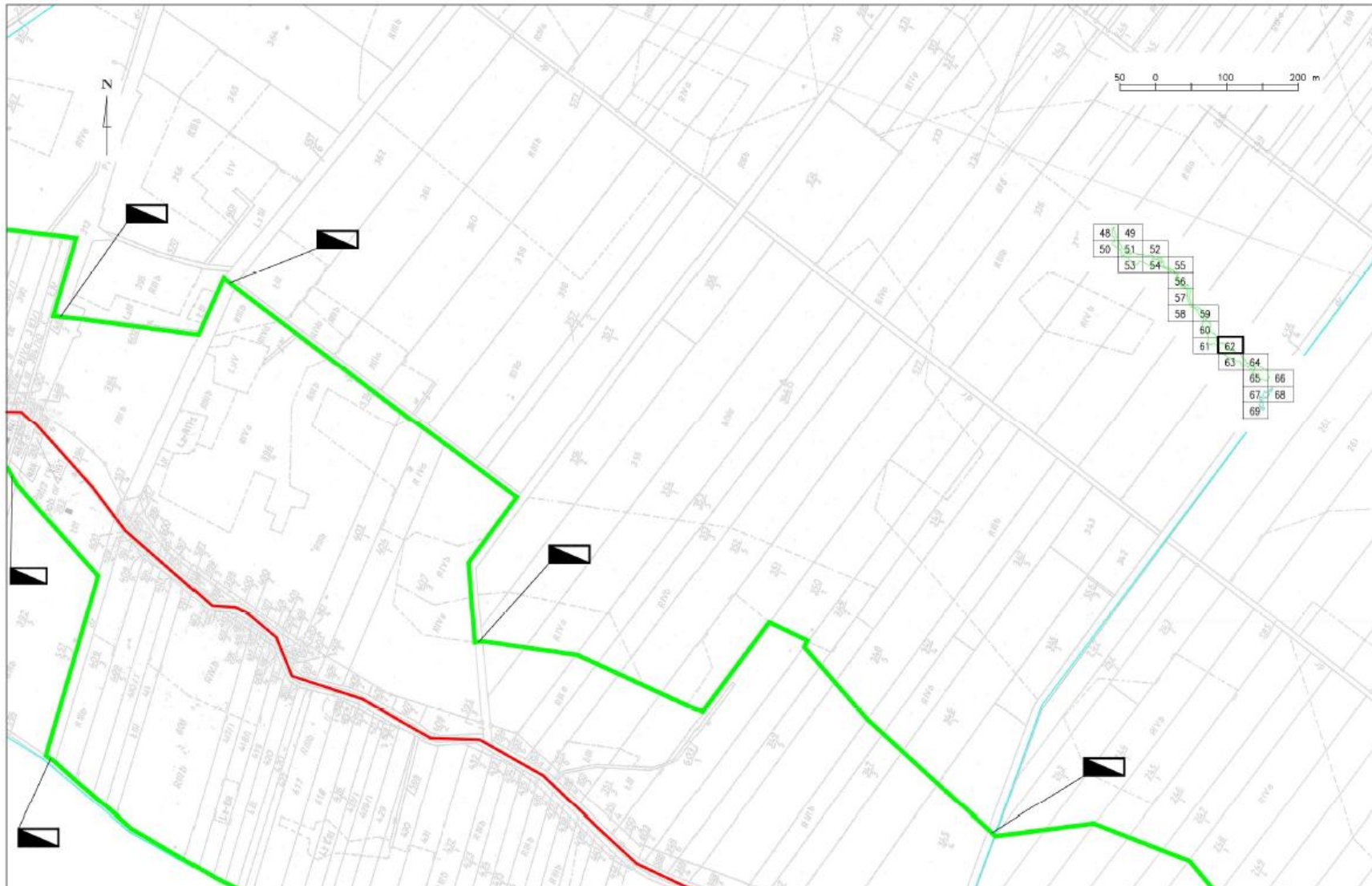
Załącznik nr 4 do rozporządzenia nr 1/2013
Dyrektora Regionalnego Zarządu Gospodarki
Wodnej we Wrocławiu z dnia 4 lutego 2013 r.
arkusz 60



Załącznik nr 4 do rozporządzenia nr 1/2013
Dyrektora Regionalnego Zarządu Gospodarki
Wodnej we Wrocławiu z dnia 4 lutego 2013 r.
arkusz 61



Załącznik nr 4 do rozporządzenia nr 1/2013
Dyrektora Regionalnego Zarządu Gospodarki
Wodnej we Wrocławiu z dnia 4 lutego 2013 r.
arkusz 62



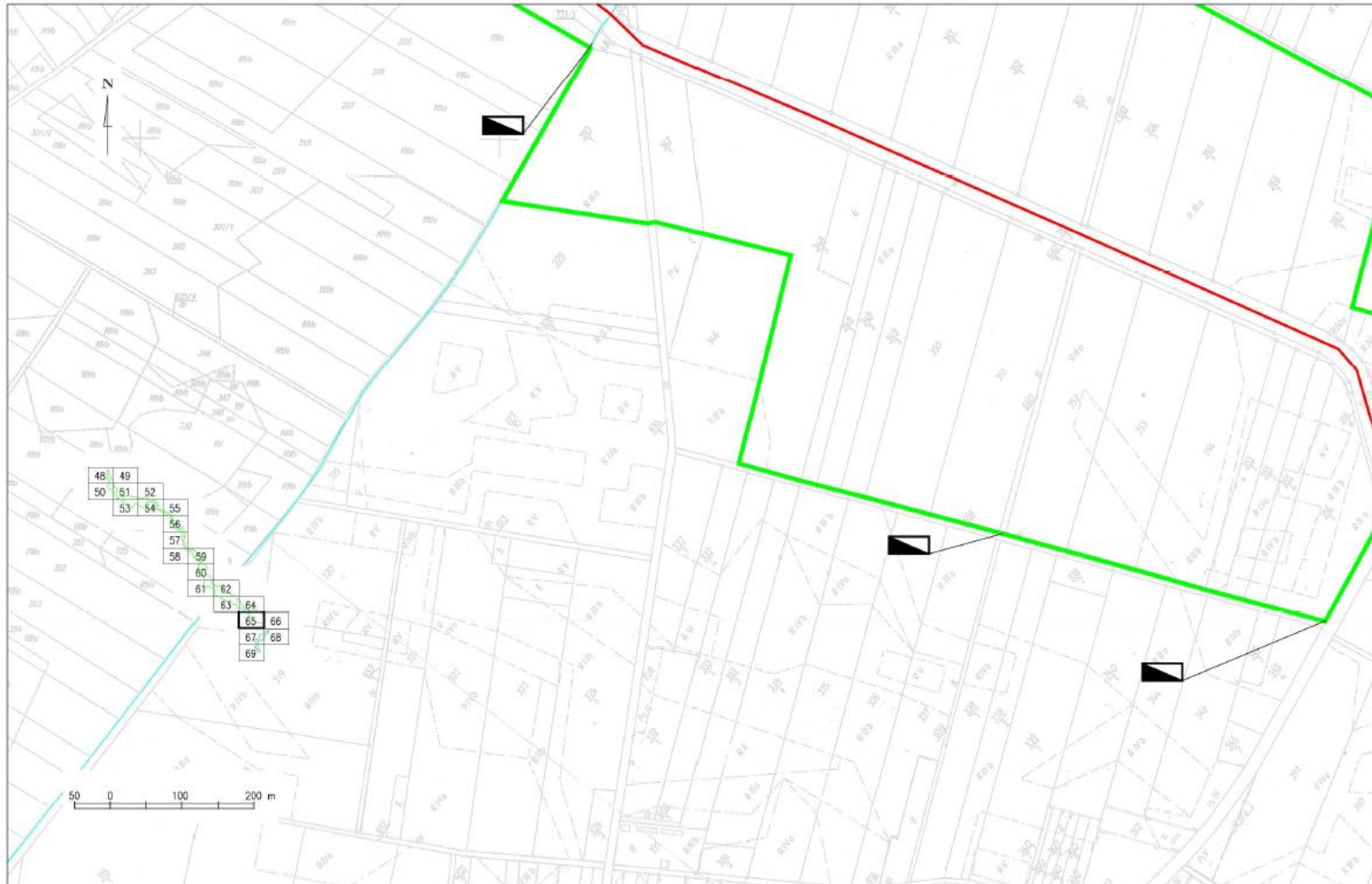
Załącznik nr 4 do rozporządzenia nr 1/2013
Dyrektora Regionalnego Zarządu Gospodarki
Wodnej we Wrocławiu z dnia 4 lutego 2013 r.
arkusz 63



Załącznik nr 4 do rozporządzenia nr 1/2013
Dyrektora Regionalnego Zarządu Gospodarki
Wodnej we Wrocławiu z dnia 4 lutego 2013 r.
arkusz 64



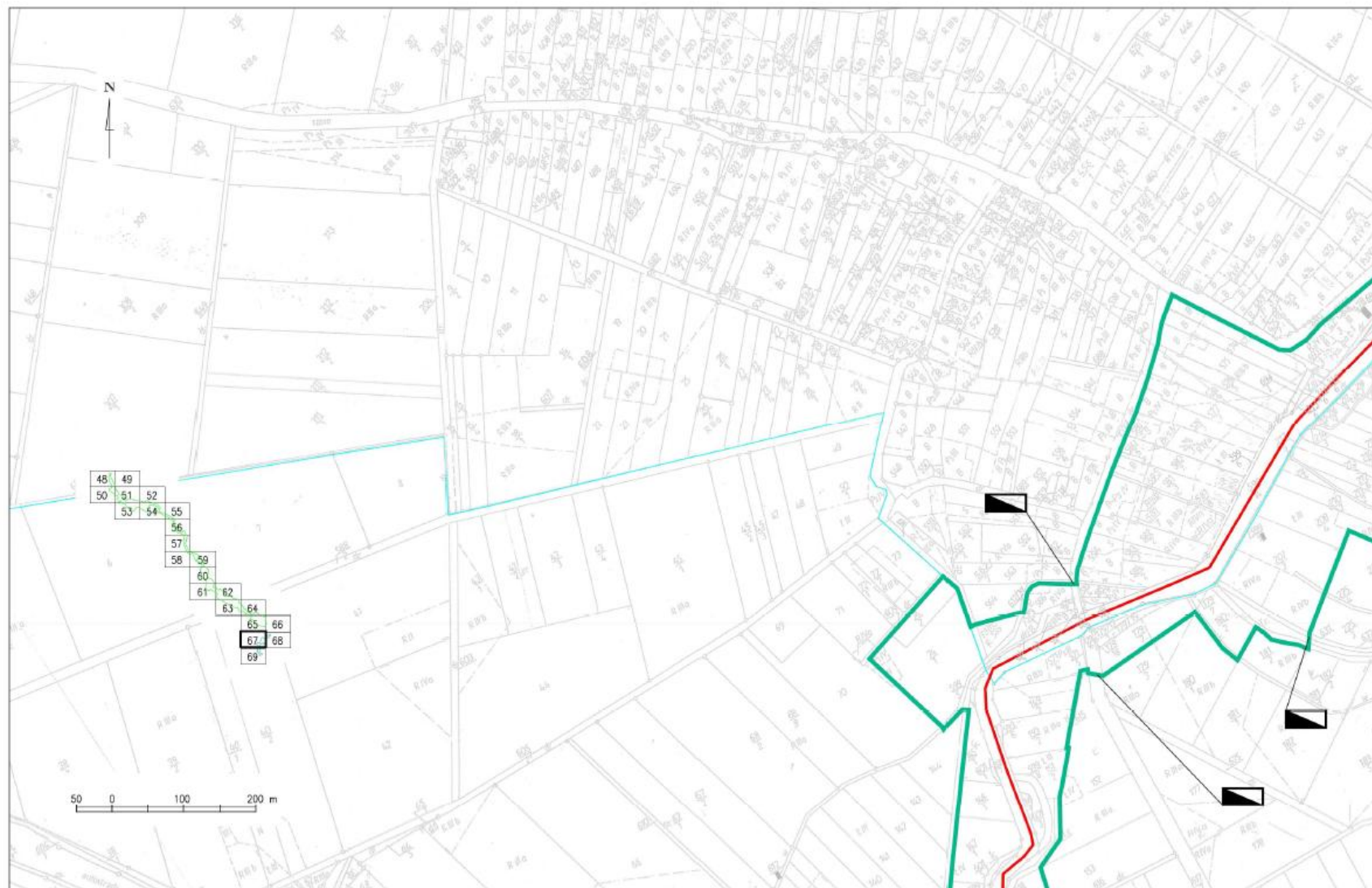
Załącznik nr 4 do rozporządzenia nr 1/2013
Dyrektora Regionalnego Zarządu Gospodarki
Wodnej we Wrocławiu z dnia 4 lutego 2013 r.
arkusz 65



Załącznik nr 4 do rozporządzenia nr 1/2013
Dyrektora Regionalnego Zarządu Gospodarki
Wodnej we Wrocławiu z dnia 4 lutego 2013 r.
arkusz 66



Załącznik nr 4 do rozporządzenia nr 1/2013
Dyrektora Regionalnego Zarządu Gospodarki
Wodnej we Wrocławiu z dnia 4 lutego 2013 r.
arkusz 67



Załącznik nr 4 do rozporządzenia nr 1/2013
Dyrektora Regionalnego Zarządu Gospodarki
Wodnej we Wrocławiu z dnia 4 lutego 2013 r.
arkusz 68



Załącznik nr 4 do rozporządzenia nr 1/2013
Dyrektora Regionalnego Zarządu Gospodarki
Wodnej we Wrocławiu z dnia 4 lutego 2013 r.
arkusz 69



Załącznik nr 5 do rozporządzenia nr 1/2013
Dyrektora Regionalnego Zarządu Gospodarki
Wodnej we Wrocławiu z dnia 4 lutego 2013 r.

**Wykaz działek ewidencyjnych objętych terenem ochrony bezpośredniej ujęcia wody powierzchniowej dla
miasta Wrocławia**

Lp.	Nr działki	Obręb	Arkusze	Właściciel	Powierzchnia całkowita	Powierzchnia na obszarze objętym ochroną
					[ha]	
1	37/1	0009 Mokry Dwór	AM1	ANR	2,750	2,750
2	37/2	0009 Mokry Dwór	AM1	Osoba prywatna	1,380	1,380
				Osoba prywatna		
3	38	0009 Mokry Dwór	AM1	Osoba prywatna	0,750	0,750
				Osoba prywatna		
4	39	0009 Mokry Dwór	AM1	Osoba prywatna	2,610	2,610
5	53	0009 Mokry Dwór	AM1	Burmistrz Siechnic	0,620	0,367
6	41	0009 Mokry Dwór	AM1	Osoba prywatna	0,060	0,060
7	42	0009 Mokry Dwór	AM1	Osoba prywatna	0,570	0,570
				Osoba prywatna		
8	43	0009 Mokry Dwór	AM1	Osoba prywatna	1,360	1,360
				Osoba prywatna		
9	44	0009 Mokry Dwór	AM1	Osoba prywatna	0,980	0,980
				Osoba prywatna		
				Osoba prywatna		
10	45	0009 Mokry Dwór	AM1	Starosta Powiatu Wrocławskiego	0,150	0,147
11	46	0009 Mokry Dwór	AM1	Osoba prywatna	1,050	1,050
				Osoba prywatna		
				Osoba prywatna		
12	47	0009 Mokry Dwór	AM1	Osoba prywatna	1,320	1,320
13	48	0009 Mokry Dwór	AM1	Osoba prywatna	0,570	0,570
14	49	0009 Mokry Dwór	AM1	Osoba prywatna	0,090	0,090
15	50	0009 Mokry Dwór	AM1	Osoba prywatna	0,190	0,190
16	51	0009 Mokry Dwór	AM1	Osoba prywatna	0,070	0,070
17	52	0009 Mokry Dwór	AM1	Osoba prywatna	2,000	2,000
18	54	0009 Mokry Dwór	AM1	Osoba prywatna	0,190	0,189
				Osoba prywatna		

19	55	0009 Mokry Dwór	AM1	Osoba prywatna	0,560	0,560
				Osoba prywatna		
20	56	0009 Mokry Dwór	AM1	Starosta Powiatu Wrocławskiego	0,110	0,110
21	57	0009 Mokry Dwór	AM1	Osoba prywatna	1,820	1,820
				Osoba prywatna		
22	58	0009 Mokry Dwór	AM1	Osoba prywatna	0,510	0,510
				Osoba prywatna		
23	59	0009 Mokry Dwór	AM1	Osoba prywatna	0,610	0,610
				Osoba prywatna		
24	60	0009 Mokry Dwór	AM1	Osoba prywatna	0,430	0,430
				Osoba prywatna		
25	61	0009 Mokry Dwór	AM1	Osoba prywatna	0,710	0,710
				Osoba prywatna		
26	62	0009 Mokry Dwór	AM1	ANR	0,280	0,280
27	63	0009 Mokry Dwór	AM1	Osoba prywatna	0,300	0,300
				Osoba prywatna		
				Osoba prywatna		
28	64	0009 Mokry Dwór	AM1	Osoba prywatna	0,710	0,710
				Osoba prywatna		
				Osoba prywatna		
29	65	0009 Mokry Dwór	AM1	Starosta Powiatu Wrocławskiego	0,060	0,060
30	66	0009 Mokry Dwór	AM1	Osoba prywatna	0,820	0,820
				Osoba prywatna		
				Osoba prywatna		
31	67	0009 Mokry Dwór	AM1	Starosta Powiatu Wrocławskiego	0,030	0,030
32	68	0009 Mokry Dwór	AM1	Osoba prywatna	0,640	0,640
				Osoba prywatna		
				Osoba prywatna		
33	69	0009 Mokry Dwór	AM1	Osoba prywatna	0,210	0,210
34	70	0009 Mokry Dwór	AM1	Osoba prywatna	0,040	0,040
35	71	0009 Mokry Dwór	AM1	Starosta Powiatu Wrocławskiego	0,060	0,060
36	72	0009 Mokry Dwór	AM1	Osoba prywatna	0,770	0,770
37	73	0009 Mokry Dwór	AM1	Osoba prywatna	0,820	0,820
38	74	0009 Mokry Dwór	AM1	Starosta Powiatu Wrocławskiego	0,060	0,060
39	75	0009 Mokry Dwór	AM1	Starosta Powiatu Wrocławskiego	0,080	0,080
40	76	0009 Mokry Dwór	AM1	Osoba prywatna	0,180	0,180
41	77	0009 Mokry Dwór	AM1	Osoba prywatna	0,160	0,160

42	78	0009 Mokry Dwór	AM1	Osoba prywatna	1,330	1,330
		0009 Mokry Dwór	AM1	Osoba prywatna		
43	79/1	0009 Mokry Dwór	AM1	Osoba prywatna	1,000	1,000
44	79/2	0009 Mokry Dwór	AM1	Osoba prywatna	0,690	0,690
		0009 Mokry Dwór	AM1	Osoba prywatna		
45	80	0009 Mokry Dwór	AM1	Burmistrz Siechnic	1,290	1,290
46	101	0009 Mokry Dwór	AM1	ANR	0,030	0,030
47	102/1	0009 Mokry Dwór	AM1	Osoba prywatna	1,060	1,060
48	102/2	0009 Mokry Dwór	AM1	Osoba prywatna	0,740	0,740
		0009 Mokry Dwór	AM1	Osoba prywatna		
49	103	0009 Mokry Dwór	AM1	Osoba prywatna	2,310	2,310
50	104/2	0009 Mokry Dwór	AM1	Osoba prywatna	1,350	1,350
		0009 Mokry Dwór	AM1	Osoba prywatna		
51	105/2	0009 Mokry Dwór	AM1	Osoba prywatna	1,260	1,260
		0009 Mokry Dwór	AM1	Osoba prywatna		
52	106	0009 Mokry Dwór	AM1	Osoba prywatna	1,210	1,210
		0009 Mokry Dwór	AM1	Osoba prywatna		
53	107	0009 Mokry Dwór	AM1	DZMiUW	4,510	4,510
54	108	0009 Mokry Dwór	AM1	MPWiK	0,780	0,780
55	109/3	0009 Mokry Dwór	AM1	Burmistrz Siechnic	0,300	0,300
56	110/2	0009 Mokry Dwór	AM1	MPWiK	1,100	1,100
57	111/2	0009 Mokry Dwór	AM1	Osoba prywatna	0,330	0,330
		0009 Mokry Dwór	AM1	Osoba prywatna		
58	112	0009 Mokry Dwór	AM1	Osoba prywatna	0,750	0,750
		0009 Mokry Dwór	AM1	Osoba prywatna		
59	113	0009 Mokry Dwór	AM1	Osoba prywatna	1,380	1,350
		0009 Mokry Dwór	AM1	Osoba prywatna		
60	114	0009 Mokry Dwór	AM1	Osoba prywatna	2,170	2,170
		0009 Mokry Dwór	AM1	Osoba prywatna		
61	115	0009 Mokry Dwór	AM1	DZMiUW	1,820	1,820
62	268/3	0009 Mokry Dwór	AM1	MPWiK	16,580	16,580
63	269	0009 Mokry Dwór	AM1	Burmistrz Siechnic	0,800	0,800
64	270/3	0009 Mokry Dwór	AM1	MPWiK	89,000	89,000
65	271	0009 Mokry Dwór	AM1	Burmistrz Siechnic	0,430	0,430
66	272	0009 Mokry Dwór	AM1	MPWiK	18,040	18,040
67	273	0009 Mokry Dwór	AM1	DZMiUW	1,370	1,370
68	274	0009 Mokry Dwór	AM1	Burmistrz Siechnic	0,820	0,820
69	275/2	0009 Mokry Dwór	AM1	MPWiK	100,190	100,190
70	276	0009 Mokry Dwór	AM1	Burmistrz Siechnic	0,980	0,980
71	277	0009 Mokry Dwór	AM1	MPWiK	34,820	34,820
72	87	0009 Mokry Dwór	AM1	MPWiK	1,520	1,520

73	88	0009 Mokry Dwór	AM1	MPWiK	1,510	1,510
74	89	0009 Mokry Dwór	AM1	MPWiK	0,070	0,070
75	90	0009 Mokry Dwór	AM1	MPWiK	0,330	0,330
76	91	0009 Mokry Dwór	AM1	MPWiK	1,410	1,410
77	92	0009 Mokry Dwór	AM1	MPWiK	1,910	1,910
78	93	0009 Mokry Dwór	AM1	MPWiK	0,320	0,320
79	94	0009 Mokry Dwór	AM1	MPWiK	2,070	2,070
80	95	0009 Mokry Dwór	AM1	Burmistrz Siechnic	0,820	0,820
81	96	0009 Mokry Dwór	AM1	MPWiK	0,060	0,060
82	97	0009 Mokry Dwór	AM1	DZMiUW	2,020	2,020
83	98	0009 Mokry Dwór	AM1	MPWiK	1,860	1,860
84	99	0009 Mokry Dwór	AM1	ANR	0,450	0,450
85	92	0002 Blizanowice - Trestno	AM1	MPWiK	2,500	2,500
86	93	0002 Blizanowice - Trestno	AM1	Burmistrz Siechnic	0,430	0,430
87	94	0002 Blizanowice - Trestno	AM1	MPWiK	12,700	12,700
88	95	0002 Blizanowice - Trestno	AM1	DZMiUW	6,480	6,480
89	96	0002 Blizanowice - Trestno	AM1	Burmistrz Siechnic	0,130	0,130
90	97	0002 Blizanowice - Trestno	AM1	MPWiK	0,530	0,530
91	98/1	0002 Blizanowice - Trestno	AM1	Osoba prywatna	13,550	13,550
92	98/2	0002 Blizanowice - Trestno	AM1	MPWiK	3,520	3,520
93	98/3	0002 Blizanowice - Trestno	AM1	Osoba prywatna	24,860	24,860
94	99	0002 Blizanowice - Trestno	AM1	Burmistrz Siechnic	0,270	0,270
95	100	0002 Blizanowice - Trestno	AM1	INWESTROL-IZ sp. z o.o.	3,350	3,350
96	187/1	0012 Radwanice	AM1	MPWiK	0,754	0,754
97	187/2	0012 Radwanice	AM1	MPWiK	23,030	23,030
98	188/3	0012 Radwanice	AM1	DZMiUW	0,052	0,052
99	188/4	0012 Radwanice	AM1	DZMiUW	0,027	0,027
100	188/8	0012 Radwanice	AM1	DZMiUW	2,320	2,320
101	189/6	0012 Radwanice	AM1	Starosta Powiatu Wrocławskiego	0,220	0,220
102	189/7	0012 Radwanice	AM1	MPWiK	0,030	0,030

103	189/8	0012 Radwanice	AM1	MPWiK	0,121	0,121
104	189/9	0012 Radwanice	AM1	MPWiK	0,138	0,138
105	189/10	0012 Radwanice	AM1	MPWiK	0,006	0,006
106	189/11	0012 Radwanice	AM1	MPWiK	0,177	0,177
107	189/12	0012 Radwanice	AM1	MPWiK	3,380	3,380
108	189/13	0012 Radwanice	AM1	Starosta Powiatu Wrocławskiego	0,008	0,008
109	189/14	0012 Radwanice	AM1	Starosta Powiatu Wrocławskiego	0,760	0,760
110	189/15	0012 Radwanice	AM1	Burmistrz Siechnic	0,002	0,002
111	189/16	0012 Radwanice	AM1	Burmistrz Siechnic	0,120	0,120
112	189/17	0012 Radwanice	AM1	MPWiK	0,030	0,030
113	189/18	0012 Radwanice	AM1	MPWiK	0,081	0,081
114	189/19	0012 Radwanice	AM1	MPWiK	3,220	3,220
115	189/20	0012 Radwanice	AM1	MPWiK	0,005	0,005
116	189/21	0012 Radwanice	AM1	MPWiK	6,870	6,870
117	192	0012 Radwanice	AM1	DZMiUW	0,140	0,140
118	193/1	0012 Radwanice	AM1	MPWiK	0,024	0,024
119	193/2	0012 Radwanice	AM1	MPWiK	0,780	0,780
120	525/2	0012 Radwanice	AM2	Burmistrz Siechnic	1,170	0,808
121	526/1	0012 Radwanice	AM1	MPWiK	0,610	0,610
122	526/2	0012 Radwanice	AM1	MPWiK	0,191	0,191
123	526/3	0012 Radwanice	AM1	MPWiK	26,200	26,200
124	527	0012 Radwanice	AM2	MPWiK	0,128	0,128
125	528	0012 Radwanice	AM2	DZMiUW	0,720	0,174
126	529	0012 Radwanice	AM2	Burmistrz Siechnic	0,540	0,027

127	570	0012 Radwanice	AM2	MPWiK	0,700	0,700
128	571	0012 Radwanice	AM2	Burmistrz Siechnic	0,470	0,202
129	572	0012 Radwanice	AM2	DZMiUW	0,070	0,070
130	573/1	0012 Radwanice	AM2	MPWiK	0,041	0,041
131	573/2	0012 Radwanice	AM2	MPWiK	0,027	0,027
132	573/3	0012 Radwanice	AM2	MPWiK	0,347	0,347
133	573/4	0012 Radwanice	AM2	MPWiK	36,880	36,880
134	574	0012 Radwanice	AM2	Starosta Powiatu Wrocławskiego	0,170	0,021
135	598/5	0012 Radwanice	AM2	Burmistrz Siechnic	0,032	0,032
136	598/6	0012 Radwanice	AM2	Burmistrz Siechnic	0,074	0,074
137	599/1	0012 Radwanice	AM2	MPWiK	0,132	0,132
138	599/2	0012 Radwanice	AM2	MPWiK	0,111	0,111
139	600	0012 Radwanice	AM1	MPWiK	93,620	93,620
140	601	0012 Radwanice	AM1	Burmistrz Siechnic	0,260	0,260
141	602	0012 Radwanice	AM1	MPWiK	4,140	4,140
142	603	0012 Radwanice	AM1	MPWiK	3,140	3,140
143	604/1	0012 Radwanice	AM1	Burmistrz Siechnic	0,018	0,018
144	604/2	0012 Radwanice	AM1	Burmistrz Siechnic	0,200	0,200
145	605	0012 Radwanice	AM1	Burmistrz Siechnic	0,240	0,240
146	606/1	0012 Radwanice	AM1	MPWiK	1,031	1,031
147	606/2	0012 Radwanice	AM1	MPWiK	36,920	36,920
148	933	0012 Radwanice	AM1	DZMiUW	3,390	3,390
149	598/2	0012 Radwanice	AM1	Skarb Państwa	0,140	0,140

150	1	0018 Księżę Wielkie	AM4	MPWiK	35,279	35,279
151	2/1	0018 Księżę Wielkie	AM4	Prezydent Wrocławia	0,012	0,012
152	2/2	0018 Księżę Wielkie	AM4	Prezydent Wrocławia	0,082	0,082
153	2/3	0018 Księżę Wielkie	AM4	Prezydent Wrocławia	0,149	0,149
154	2/4	0018 Księżę Wielkie	AM4	Prezydent Wrocławia	9,778	9,778
155	3/1	0018 Księżę Wielkie	AM3	Prezydent Wrocławia	0,027	0,027
156	3/2	0018 Księżę Wielkie	AM4	Prezydent Wrocławia	0,225	0,225
157	1/1	0018 Księżę Wielkie	AM3	MPWiK	0,032	0,032
158	1/2	0018 Księżę Wielkie	AM3	MPWiK	26,582	26,526
159	3/2	0018 Księżę Wielkie	AM3	Prezydent Wrocławia	1,100	1,100
160	3/1	0018 Księżę Wielkie	AM4	Prezydent Wrocławia	0,064	0,064
161	9/2	0017 Księżę Małe	AM2	ZZM	0,312	0,312
162	2	0010 Bierdzany	AM9	MPWiK	3,824	3,824
163	5	0010 Bierdzany	AM8	ZDiUM	0,201	0,047
164	2	0010 Bierdzany	AM8	ZDiUM	16,725	16,725
165	3	0010 Bierdzany	AM9	ZDiUM	0,725	0,725
166	2	0020 Opatowice	AM3	ZZM	0,776	0,776
167	1/1	0020 Opatowice	AM3	RZGW we Wrocławiu	3,772	3,772
168	1/2	0020 Opatowice	AM3	MPWiK	0,010	0,010
169	1/3	0020 Opatowice	AM9	MPWiK	108,732	108,732
170	1	0020 Opatowice	AM12	ZZM	0,328	0,328
171	2	0020 Opatowice	AM12	ZDiUM	0,602	0,021
172	1/4	0024 Świątniki	AM1	RZGW we Wrocławiu	3,863	3,769

173	1/5	0024 Świątniki	AM1	MPWiK	21,142	21,142
174	1/6	0024 Świątniki	AM1	MPWiK	119,385	109,380
175	482/1	0001 Siechnice	AM3	Osoba prywatna	3,761	3,761
176	482/2	0001 Siechnice	AM3	Starosta Powiatu Wrocławskiego	2,738	2,738
177	482/3	0001 Siechnice	AM3	Osoba prywatna	3,141	3,141
178	484/2	0001 Siechnice	AM3	Osoba prywatna	4,038	4,038
179	484/3	0001 Siechnice	AM3	Dolnośląska Służba Dróg i Kolei we Wrocławiu	1,232	1,232
180	484/4	0001 Siechnice	AM3	Dolnośląska Służba Dróg i Kolei we Wrocławiu	0,374	0,374
181	474	0001 Siechnice	AM3	Osoba prywatna	0,940	0,940
182	475/1	0001 Siechnice	AM3	Starosta Powiatu Wrocławskiego	0,211	0,211
183	475/2	0001 Siechnice	AM3	Osoba prywatna	1,551	1,551
184	476/2	0001 Siechnice	AM3	Osoba prywatna	11,706	11,706
185	476/3	0001 Siechnice	AM3	Dolnośląska Służba Dróg i Kolei we Wrocławiu	0,315	0,315
186	674	0001 Siechnice	AM3	Starosta Powiatu Wrocławskiego	1,025	1,025
187	685/13	0001 Siechnice	AM3	Starosta Powiatu Wrocławskiego	0,083	0,083
188	675/1	0001 Siechnice	AM3	Burmistrz Siechnic	0,319	0,319
189	675/2	0001 Siechnice	AM3	Dolnośląska Służba Dróg i Kolei we Wrocławiu	0,075	0,075
190	677	0001 Siechnice	AM3	Burmistrz Siechnic	0,317	0,317
191	675/3	0001 Siechnice	AM3	Burmistrz Siechnic	0,072	0,072
192	465/3	0001 Siechnice	AM3	Rolniczy Zakład Produkcyjno-doświadczalny "INWESTROL-IZ" Sp. z o.o. z siedzibą w Żórawinie	0,756	0,756
193	672/2	0001 Siechnice	AM3	Starosta Powiatu Wrocławskiego	0,016	0,016
194	404/2	0001 Siechnice	AM3	MPWiK	0,411	0,411
195	404/3	0001 Siechnice	AM3	MPWiK	0,112	0,112

196	404/5	0001 Siechnice	AM3	MPWiK	2,414	2,414
197	672/3	0001 Siechnice	AM3	Starosta Powiatu Wrocławskiego	0,514	0,514
198	405/8	0001 Siechnice	AM3	MPWiK	0,029	0,029
199	405/9	0001 Siechnice	AM3	MPWiK	0,469	0,469
200	405/10	0001 Siechnice	AM3	MPWiK	65,969	65,969
201	631/3	0001 Siechnice	AM3	DZMiUW	1,831	1,499
202	261	0001 Siechnice	AM3	MPWiK	5,179	5,179
203	673	0001 Siechnice	AM3	DZMiUW	7,531	7,531
204	678/1	0001 Siechnice	AM3	DZMiUW	3,493	2,851

Załącznik nr 6 do rozporządzenia nr 1/2013
Dyrektora Regionalnego Zarządu Gospodarki
Wodnej we Wrocławiu z dnia 4 lutego 2013 r.

**Wykaz działek ewidencyjnych objętych terenem ochrony pośredniej ujęcia wody powierzchniowej dla
miasta Wrocławia na obszarze powiatu wrocławskiego**

Lp.	Nr działki	Obręb	Arkusz	Właściciel	Powierzchnia całkowita	Powierzchnia na obszarze objętym ochroną
					[ha]	
1	2	0010 Bierdzany	AM6	ZDiUM	0,733	0,733
2	5	0010 Bierdzany	AM6	DZMiUW	0,897	0,897
3	4	0010 Bierdzany	AM6	ZDiUM	0,051	0,051
4	4	0010 Bierdzany	AM8	ZDiUM	0,105	0,105
5	5	0010 Bierdzany	AM8	ZDiUM	0,201	0,148
6	3	0010 Bierdzany	AM8	MPWiK	0,640	0,640
7	6	0010 Bierdzany	AM7	ZDiUM	0,159	0,159
8	7/1	0010 Bierdzany	AM7	DZMiUW	0,156	0,156
9	1/1	0010 Bierdzany	AM6	MPWiK	0,001	0,001
10	1/2	0010 Bierdzany	AM6	MPWiK	0,624	0,624
11	3	0010 Bierdzany	AM6	DZMiUW	0,307	0,307
12	1/3	0010 Bierdzany	AM6	MPWiK	13,041	13,041
13	1	0010 Bierdzany	AM5	MPWiK	11,163	11,163
14	2	0010 Bierdzany	AM5	Prezydent Wrocławia	2,093	0,905
15	2	0010 Bierdzany	AM7	MPWiK	7,873	7,873
16	3	0010 Bierdzany	AM7	DZMiUW	0,344	0,344
17	1/1	0010 Bierdzany	AM7	Osoba prywatna	0,007	0,007
18	1/3	0010 Bierdzany	AM7	Osoba prywatna	0,257	0,257
19	1/2	0010 Bierdzany	AM7	Osoba prywatna	0,033	0,033
20	3/1	0010 Bierdzany	AM5	Prezydent Wrocławia	0,319	0,319
21	3/2	0010 Bierdzany	AM5	RZGW we Wrocławiu	4,494	2,802
22	4	0010 Bierdzany	AM7	Prezydent Wrocławia	1,702	1,702
23	9/1	0017 Księża Małe	AM2	Skarb Państwa	0,290	0,290
24	9/3	0017 Księża Małe	AM2	ZZM	6,905	6,905
25	4/2	0017 Księża Małe	AM2	ZZM	42,488	7,189
26	6/1	0017 Księża Małe	AM2	PZŁ	6,054	6,054

27	6/2	0017 Księżę Małe	AM2	PZŁ	0,409	0,409
28	7/2	0017 Księżę Małe	AM2	WKS Śląsk	9,668	9,668
29	11	0017 Księżę Małe	AM2	ZDiUM	0,174	0,031
30	33/2	0018 Księżę Wielkie	AM2	Prezydent Wrocławia	0,137	0,137
31	31/2	0018 Księżę Wielkie	AM2	Prezydent Wrocławia	2,343	2,343
32	33/1	0018 Księżę Wielkie	AM2	ZDiUM	0,014	0,014
33	32	0018 Księżę Wielkie	AM2	Prezydent Wrocławia	0,178	0,112
34	34	0018 Księżę Wielkie	AM2	Skarb Państwa	0,386	0,386
35	31/1	0018 Księżę Wielkie	AM2	Prezydent Wrocławia	0,033	0,033
36	5/2	0018 Księżę Wielkie	AM3	Prezydent Wrocławia	0,041	0,041
37	5/1	0018 Księżę Wielkie	AM3	Prezydent Wrocławia	0,403	0,136
38	4/1	0018 Księżę Wielkie	AM3	Prezydent Wrocławia	0,388	0,388
39	4/2	0018 Księżę Wielkie	AM3	Prezydent Wrocławia	0,134	0,134
40	1/1	0018 Księżę Wielkie	AM3	MPWiK	0,032	0,032
41	1/2	0018 Księżę Wielkie	AM3	MPWiK	26,582	0,055
42	2	0018 Księżę Wielkie	AM3	ZDiUM	1,282	1,282
43	6	0018 Księżę Wielkie	AM3	ZDiUM	0,173	0,109
44	14/1	0020 Opatowice	AM2	Osoba prywatna	1,151	1,151
				Osoba prywatna		
				Osoba prywatna		
45	14/2	0020 Opatowice	AM2	Osoba prywatna	0,511	0,511
46	13	0020 Opatowice	AM2	DZMiUW	0,652	0,652
47	16	0020 Opatowice	AM2	Tauron S.A.	0,004	0,004
48	12	0020 Opatowice	AM2	Prezydent Wrocławia	0,020	0,020
49	15	0020 Opatowice	AM2	Osoba prywatna	0,374	0,374
50	17	0020 Opatowice	AM2	ZDiUM	0,139	0,139
51	18/1	0020 Opatowice	AM2	Osoba prywatna	0,020	0,020
52	18/2	0020 Opatowice	AM2	Osoba prywatna	0,023	0,023
				Osoba prywatna		
53	18/3	0020 Opatowice	AM2	Osoba prywatna	0,327	0,327

54	19/1	0020 Opatowice	AM2	Osoba prywatna	0,068	0,068
55	19/2	0020 Opatowice	AM2	Osoba prywatna	0,061	0,061
56	20/1	0020 Opatowice	AM2	Osoba prywatna	0,227	0,227
57	20/2	0020 Opatowice	AM2	Osoba prywatna	0,075	0,075
58	21	0020 Opatowice	AM2	Osoba prywatna	0,117	0,117
				Osoba prywatna		
59	22	0020 Opatowice	AM2	Osoba prywatna	0,069	0,069
				Osoba prywatna		
60	23	0020 Opatowice	AM2	ZDiUM	0,078	0,078
61	24/1	0020 Opatowice	AM2	Osoba prywatna	0,127	0,127
				Osoba prywatna		
62	24/2	0020 Opatowice	AM2	Osoba prywatna	0,078	0,078
63	24/3	0020 Opatowice	AM2	Osoba prywatna	0,078	0,078
64	25	0020 Opatowice	AM2	Osoba prywatna	0,589	0,589
				Osoba prywatna		
				Osoba prywatna		
65	26/1	0020 Opatowice	AM2	Osoba prywatna	0,107	0,107
66	26/2	0020 Opatowice	AM2	Osoba prywatna	0,160	0,160
67	27/1	0020 Opatowice	AM2	Osoba prywatna	0,164	0,164
68	27/2	0020 Opatowice	AM2	ANR	0,120	0,120
69	28	0020 Opatowice	AM2	Osoba prywatna	0,120	0,120
70	29	0020 Opatowice	AM2	ZDiUM	0,034	0,034
71	30	0020 Opatowice	AM2	ANR	0,141	0,141
72	31	0020 Opatowice	AM2	ANR	0,072	0,072
73	32/1	0020 Opatowice	AM2	Osoba prywatna	0,113	0,113
74	32/2	0020 Opatowice	AM2	ANR	0,142	0,142
75	1	0020 Opatowice	AM4	DZMiUW	1,127	1,127
76	2	0020 Opatowice	AM4	ZZM	0,443	0,443
77	3/1	0020 Opatowice	AM4	Osoba prywatna	1,817	1,817
				Osoba prywatna		
78	3/2	0020 Opatowice	AM4	Prezydent Wrocławia	1,565	1,565
79	4/1	0020 Opatowice	AM4	Osoba prywatna	2,836	2,836
				Osoba prywatna		
80	4/2	0020 Opatowice	AM4	ZDiUM	0,031	0,031
81	5/1	0020 Opatowice	AM4	Osoba prywatna	0,735	0,735
				Osoba prywatna		
82	6/1	0020 Opatowice	AM4	Osoba prywatna	1,188	1,188
				Osoba prywatna		
83	7	0020 Opatowice	AM4	Osoba prywatna	2,487	2,487
				Osoba prywatna		
84	8	0020 Opatowice	AM4	Osoba prywatna	1,453	1,453

85	9	0020 Opatowice	AM4	Prezydent Wrocławia	2,145	2,145
86	10	0020 Opatowice	AM4	Prezydent Wrocławia	0,196	0,196
87	11	0020 Opatowice	AM4	ZDiUM	0,198	0,198
88	12	0020 Opatowice	AM4	Osoba prywatna	2,369	2,369
				Osoba prywatna		
				Osoba prywatna		
89	13	0020 Opatowice	AM4	Prezydent Wrocławia	1,607	1,607
90	14	0020 Opatowice	AM4	ZDiUM	0,030	0,030
91	15/1	0020 Opatowice	AM4	Osoba prywatna	0,404	0,404
92	15/2	0020 Opatowice	AM4	Prezydent Wrocławia	0,650	0,650
93	16	0020 Opatowice	AM4	Osoba prywatna	0,560	0,560
94	17	0020 Opatowice	AM4	Osoba prywatna	1,144	1,144
95	1	0020 Opatowice	AM5	ZDiUM	0,099	0,099
96	2/1	0020 Opatowice	AM5	ANR	0,016	0,016
97	2/2	0020 Opatowice	AM5	ANR	0,347	0,347
98	2/3	0020 Opatowice	AM5	ANR	0,331	0,331
99	2/4	0020 Opatowice	AM5	ANR	1,241	1,241
100	3	0020 Opatowice	AM5	Osoba prywatna	0,501	0,501
				Osoba prywatna		
101	4/1	0020 Opatowice	AM5	Osoba prywatna	0,733	0,733
102	4/2	0020 Opatowice	AM5	Osoba prywatna	0,244	0,244
				Osoba prywatna		
103	5	0020 Opatowice	AM5	Osoba prywatna	1,264	1,264
				Osoba prywatna		
				Osoba prywatna		
				Osoba prywatna		
104	6	0020 Opatowice	AM5	ANR	0,440	0,440
105	7	0020 Opatowice	AM5	ZZM	0,331	0,331
106	9/1	0020 Opatowice	AM5	ZDiUM	0,011	0,011
107	10/1	0020 Opatowice	AM5	Osoba prywatna	1,032	1,032
108	10/2	0020 Opatowice	AM5	Osoba prywatna	0,902	0,902
109	11/1	0020 Opatowice	AM5	Prezydent Wrocławia	8,747	8,747
110	19	0020 Opatowice	AM5	ANR	0,498	0,498
111	1	0020 Opatowice	AM6	ZZM	0,069	0,069
112	2/2	0020 Opatowice	AM6	ZDiUM	0,089	0,089
113	2/8	0020 Opatowice	AM6	Osoba prywatna	0,115	0,115
114	2/9	0020 Opatowice	AM6	Osoba prywatna	0,121	0,121
				Osoba prywatna		
				Osoba prywatna		
				Osoba prywatna		
115	2/10	0020 Opatowice	AM6	Osoba prywatna	0,045	0,045

116	2/11	0020 Opatowice	AM6	Osoba prywatna	0,069	0,069
117	2/12	0020 Opatowice	AM6	Osoba prywatna	0,122	0,122
118	3/1	0020 Opatowice	AM6	Osoba prywatna	0,152	0,152
119	3/3	0020 Opatowice	AM6	Osoba prywatna	0,322	0,322
				Osoba prywatna		
120	3/4	0020 Opatowice	AM6	Osoba prywatna	0,322	0,322
				Osoba prywatna		
121	3/5	0020 Opatowice	AM6	Osoba prywatna	0,322	0,322
				Osoba prywatna		
122	3/6	0020 Opatowice	AM6	Osoba prywatna	0,320	0,320
				Osoba prywatna		
123	3/7	0020 Opatowice	AM6	Osoba prywatna	0,321	0,321
				Osoba prywatna		
124	3/8	0020 Opatowice	AM6	Osoba prywatna	0,074	0,074
				Osoba prywatna		
125	4/2	0020 Opatowice	AM6	Osoba prywatna	1,123	1,123
126	4/4	0020 Opatowice	AM6	Osoba prywatna	0,511	0,511
				Osoba prywatna		
127	4/5	0020 Opatowice	AM6	Osoba prywatna	0,362	0,362
				Osoba prywatna		
128	4/6	0020 Opatowice	AM6	Osoba prywatna	0,300	0,300
				Osoba prywatna		
129	4/7	0020 Opatowice	AM6	Osoba prywatna	0,300	0,300
				Osoba prywatna		
130	4/8	0020 Opatowice	AM6	Osoba prywatna	0,435	0,435
				Osoba prywatna		
131	4/9	0020 Opatowice	AM6	Osoba prywatna	0,490	0,490
				Osoba prywatna		
132	4/10	0020 Opatowice	AM6	Osoba prywatna	0,416	0,416
				Osoba prywatna		
133	4/11	0020 Opatowice	AM6	Osoba prywatna	0,420	0,420
				Osoba prywatna		
134	4/12	0020 Opatowice	AM6	Osoba prywatna	0,315	0,315
				Osoba prywatna		
135	5/1	0020 Opatowice	AM6	ANR	0,544	0,544
136	5/2	0020 Opatowice	AM6	ANR	0,409	0,409
137	5/3	0020 Opatowice	AM6	Osoba prywatna	1,013	1,013
138	5/4	0020 Opatowice	AM6	ANR	2,481	2,481
139	7	0020 Opatowice	AM6	ZDiUM	0,055	0,055
140	8	0020 Opatowice	AM6	Osoba prywatna	0,470	0,470
				Osoba prywatna		
141	9/2	0020 Opatowice	AM6	Osoba prywatna	0,005	0,005
142	9/3	0020 Opatowice	AM6	Osoba prywatna	0,102	0,102

143	9/4	0020 Opatowice	AM6	Osoba prywatna	1,555	1,555
144	9/5	0020 Opatowice	AM6	Osoba prywatna	0,013	0,013
145	10	0020 Opatowice	AM6	Osoba prywatna	0,038	0,038
				Osoba prywatna		
146	11	0020 Opatowice	AM6	ZDiUM	0,085	0,085
147	12	0020 Opatowice	AM6	Prezydent Wrocławia	0,149	0,149
148	13	0020 Opatowice	AM6	Prezydent Wrocławia	0,447	0,447
149	14/1	0020 Opatowice	AM6	Osoba prywatna	0,047	0,047
150	14/4	0020 Opatowice	AM6	Osoba prywatna	0,122	0,122
				Osoba prywatna		
				Osoba prywatna		
				Osoba prywatna		
151	15/1	0020 Opatowice	AM6	Osoba prywatna	0,014	0,014
152	15/4	0020 Opatowice	AM6	Osoba prywatna	0,226	0,226
				Osoba prywatna		
				Osoba prywatna		
				Osoba prywatna		
				Osoba prywatna		
				Osoba prywatna		
153	16	0020 Opatowice	AM6	Osoba prywatna	0,008	0,008
				Osoba prywatna		
154	18/1	0020 Opatowice	AM6	ZDiUM	0,031	0,031
155	18/3	0020 Opatowice	AM6	Osoba prywatna	0,062	0,062
				Osoba prywatna		
156	18/4	0020 Opatowice	AM6	Osoba prywatna	0,050	0,050
				Osoba prywatna		
157	19/1	0020 Opatowice	AM6	Osoba prywatna	0,094	0,094
				Osoba prywatna		
158	19/2	0020 Opatowice	AM6	Osoba prywatna	0,074	0,074
159	19/3	0020 Opatowice	AM6	ANR	0,036	0,036
160	19/4	0020 Opatowice	AM6	Osoba prywatna	0,079	0,079
161	19/5	0020 Opatowice	AM6	Osoba prywatna	0,088	0,088
162	24/1	0020 Opatowice	AM6	Osoba prywatna	0,132	0,132
				Osoba prywatna		
163	24/3	0020 Opatowice	AM6	Osoba prywatna	0,056	0,056
				Osoba prywatna		
164	24/4	0020 Opatowice	AM6	Osoba prywatna	0,096	0,096
				Osoba prywatna		
165	24/5	0020 Opatowice	AM6	Osoba prywatna	0,087	0,087
				Osoba prywatna		
166	24/6	0020 Opatowice	AM6	Osoba prywatna	0,088	0,088
				Osoba prywatna		
167	25/4	0020 Opatowice	AM6	ANR	1,578	1,578

168	26	0020 Opatowice	AM6	ZZM	0,021	0,021
169	27	0020 Opatowice	AM6	Tauron S.A.	0,003	0,003
170	29/1	0020 Opatowice	AM6	Osoba prywatna	0,072	0,072
				Osoba prywatna		
171	29/2	0020 Opatowice	AM6	Osoba prywatna	0,086	0,086
				Osoba prywatna		
172	29/3	0020 Opatowice	AM6	Osoba prywatna	0,078	0,078
				Osoba prywatna		
173	29/4	0020 Opatowice	AM6	Osoba prywatna	0,073	0,073
				Osoba prywatna		
174	29/5	0020 Opatowice	AM6	Osoba prywatna	0,077	0,077
				Osoba prywatna		
175	29/6	0020 Opatowice	AM6	Osoba prywatna	0,034	0,034
				Osoba prywatna		
176	30	0020 Opatowice	AM6	Osoba prywatna	0,574	0,574
				Osoba prywatna		
177	31	0020 Opatowice	AM6	Osoba prywatna	0,236	0,236
				Osoba prywatna		
178	1	0020 Opatowice	AM11	DZMiUW	0,846	0,846
179	2	0020 Opatowice	AM11	ZZM	0,223	0,223
180	3	0020 Opatowice	AM11	ZDiUM	0,151	0,151
181	4	0020 Opatowice	AM11	ZZM	2,444	2,444
182	11/1	0020 Opatowice	AM11	Prezydent Wrocławia	12,089	12,089
183	1	0020 Opatowice	AM10	ZDiUM	0,132	0,132
184	3/1	0020 Opatowice	AM10	Osoba prywatna	2,324	2,324
				Osoba prywatna		
185	4	0020 Opatowice	AM10	Osoba prywatna	1,197	1,197
186	7/1	0020 Opatowice	AM10	ANR	1,173	1,173
187	9/1	0020 Opatowice	AM10	Osoba prywatna	4,385	4,385
188	10/1	0020 Opatowice	AM10	Prezydent Wrocławia	0,120	0,120
189	12/1	0020 Opatowice	AM10	ZDiUM	0,050	0,050
190	13	0020 Opatowice	AM10	ZZM	0,115	0,115
191	2	0020 Opatowice	AM12	ZDiUM	0,602	0,580
192	3	0020 Opatowice	AM12	ZZM	0,811	0,811
193	4	0020 Opatowice	AM12	DZMiUW	0,820	0,820
194	5	0020 Opatowice	AM12	Osoba prywatna	11,970	11,970
				Osoba prywatna		
195	9/1	0020 Opatowice	AM12	Prezydent Wrocławia	5,396	5,396
196	11	0020 Opatowice	AM12	ZZM	0,131	0,131
197	5/1	0020 Opatowice	AM13	Prezydent Wrocławia	12,719	12,719
198	8	0020 Opatowice	AM13	ZZM	0,209	0,209
199	9	0020 Opatowice	AM13	ZZM	0,178	0,178

200	10	0020 Opatowice	AM13	ZDiUM	0,557	0,557
201	1	0020 Opatowice	AM9	ZDiUM	0,369	0,369
202	2	0020 Opatowice	AM9	ANR	0,450	0,450
203	3	0020 Opatowice	AM9	ANR	1,034	1,034
204	4/1	0020 Opatowice	AM9	Osoba prywatna	1,613	1,613
205	4/2	0020 Opatowice	AM9	Osoba prywatna	5,128	5,128
				Osoba prywatna		
206	5/1	0020 Opatowice	AM9	Osoba prywatna	0,228	0,228
				Osoba prywatna		
207	6/1	0020 Opatowice	AM9	Prezydent Wrocławia	3,927	3,927
208	7/1	0020 Opatowice	AM9	Osoba prywatna	1,283	1,283
209	8	0020 Opatowice	AM9	Prezydent Wrocławia	1,243	1,243
210	9	0020 Opatowice	AM9	ZZM	0,142	0,142
211	12/1	0020 Opatowice	AM9	Prezydent Wrocławia	7,318	7,318
212	1	0020 Opatowice	AM8	ZDiUM	0,427	0,427
213	2	0020 Opatowice	AM8	ANR	1,667	1,667
214	3	0020 Opatowice	AM8	ZDiUM	0,203	0,203
215	4/1	0020 Opatowice	AM8	Osoba prywatna	1,605	1,605
216	4/2	0020 Opatowice	AM8	Osoba prywatna	4,364	4,364
				Osoba prywatna		
217	5/1	0020 Opatowice	AM8	Osoba prywatna	2,377	2,377
				Osoba prywatna		
218	6/1	0020 Opatowice	AM8	Osoba prywatna	3,136	3,136
219	7/1	0020 Opatowice	AM8	Prezydent Wrocławia	1,316	1,316
220	8	0020 Opatowice	AM8	ZZM	0,142	0,142
221	9	0020 Opatowice	AM8	ZZM	0,096	0,096
222	10/1	0020 Opatowice	AM8	Prezydent Wrocławia	4,384	4,384
223	1	0020 Opatowice	AM14	DZMiUW	0,611	0,611
224	2	0020 Opatowice	AM14	ZDiUM	0,136	0,136
225	3	0020 Opatowice	AM14	ZZM	0,056	0,056
226	4	0020 Opatowice	AM14	Osoba prywatna	10,122	10,122
				Osoba prywatna		
227	5/1	0020 Opatowice	AM14	Prezydent Wrocławia	6,009	6,009
228	1	0020 Opatowice	AM15	DZMiUW	0,164	0,164
229	2	0020 Opatowice	AM15	ZDiUM	0,701	0,701
230	3	0020 Opatowice	AM15	Osoba prywatna	2,763	2,763
				Osoba prywatna		
231	4	0020 Opatowice	AM15	ZZM	0,005	0,005
232	15/1	0020 Opatowice	AM15	Prezydent Wrocławia	8,167	8,167
233	16	0020 Opatowice	AM15	ZZM	0,112	0,112
234	17	0020 Opatowice	AM15	Prezydent Wrocławia	0,737	0,737

235	18	0020 Opatowice	AM15	DZMiUW	0,953	0,953
236	19	0020 Opatowice	AM15	ANR	1,373	1,373
237	20	0020 Opatowice	AM15	ZZM	0,157	0,157
238	1	0020 Opatowice	AM16	ZDiUM	0,534	0,534
239	2	0020 Opatowice	AM16	ZZM	0,092	0,092
240	4/1	0020 Opatowice	AM16	Prezydent Wrocławia	1,099	1,099
241	6	0020 Opatowice	AM16	DZMiUW	1,029	1,029
242	7	0020 Opatowice	AM16	ANR	0,218	0,218
243	8	0020 Opatowice	AM16	ZDiUM	0,117	0,117
244	9	0020 Opatowice	AM16	ZZM	0,199	0,199
245	10	0020 Opatowice	AM16	ANR	2,960	2,960
246	11	0020 Opatowice	AM16	ZDiUM	0,051	0,051
247	15/1	0020 Opatowice	AM16	Prezydent Wrocławia	3,741	3,741
248	18	0020 Opatowice	AM16	ANR	4,012	4,012
249	1	0020 Opatowice	AM18	ZDiUM	0,203	0,203
250	2	0020 Opatowice	AM18	ANR	17,458	17,458
251	3	0020 Opatowice	AM18	DZMiUW	0,140	0,140
252	1/1	0024 Świątniki	AM1	MPWiK	0,008	0,008
253	1/2	0024 Świątniki	AM1	MPWiK	0,009	0,009
254	1/4	0024 Świątniki	AM1	RZGW we Wrocławiu	3,863	0,094
255	1/6	0024 Świątniki	AM1	MPWiK	119,385	10,005
256	2	0024 Świątniki	AM1	ZDiUM	0,345	0,345
257	3/3	0002 Blizanowice -Trestno	AM1	DZMiUW	4,060	0,520
258	51	0002 Blizanowice -Trestno	AM1	Skarb Państwa ANR	12,880	12,880
259	52	0002 Blizanowice -Trestno	AM1	Skarb Państwa Starosta Powiatu Wrocławskiego	0,180	0,180
260	53	0002 Blizanowice -Trestno	AM1	Osoba prywatna	4,670	4,670
261	54	0002 Blizanowice -Trestno	AM1	Skarb Państwa Starosta Powiatu Wrocławskiego	0,080	0,080
262	55	0002 Blizanowice -Trestno	AM1	Osoba prywatna	5,060	5,060
263	56	0002 Blizanowice -Trestno	AM1	Skarb Państwa Starosta Powiatu Wrocławskiego	0,660	0,660
264	57	0002 Blizanowice -Trestno	AM1	Skarb Państwa Starosta Powiatu Wrocławskiego	0,070	0,070
265	58	0002 Blizanowice -Trestno	AM1	Osoba prywatna	3,400	3,400
266	59	0002 Blizanowice -Trestno	AM1	Osoba prywatna	7,000	7,000

267	60	0002 Blizanowice -Trestno	AM1	Skarb Państwa Starosta Powiatu Wrocławskiego	0,210	0,210
268	61	0002 Blizanowice -Trestno	AM1	Osoba prywatna	2,790	2,790
269	62	0002 Blizanowice -Trestno	AM1	Osoba prywatna	0,980	0,980
270	63	0002 Blizanowice -Trestno	AM1	Osoba prywatna	2,800	2,800
271	64	0002 Blizanowice -Trestno	AM1	Osoba prywatna	2,620	2,620
272	65	0002 Blizanowice -Trestno	AM1	Gmina Siechnice, Burmistrz Siechnic	0,110	0,110
273	66	0002 Blizanowice -Trestno	AM1	Osoba prywatna	1,020	1,020
274	67	0002 Blizanowice -Trestno	AM1	Osoba prywatna	0,970	0,970
275	68	0002 Blizanowice -Trestno	AM1	Skarb Państwa Starosta Powiatu Wrocławskiego	0,180	0,180
276	69	0002 Blizanowice -Trestno	AM1	Rolnicza Spółdzielnia Produkcyjna w Groblicach	1,850	1,850
277	70	0002 Blizanowice -Trestno	AM1	Osoba prywatna	0,820	0,820
278	71	0002 Blizanowice -Trestno	AM1	Osoba prywatna	0,450	0,450
279	72	0002 Blizanowice -Trestno	AM1	Osoba prywatna	0,580	0,580
280	73	0002 Blizanowice -Trestno	AM1	Gmina Siechnice, Burmistrz Siechnic	0,610	0,610
281	74	0002 Blizanowice -Trestno	AM1	Osoba prywatna	2,150	2,150
282	75	0002 Blizanowice -Trestno	AM1	Gmina Siechnice, Burmistrz Siechnic	0,190	0,190
283	76	0002 Blizanowice -Trestno	AM1	Osoba prywatna	1,140	1,140
284	77	0002 Blizanowice -Trestno	AM1	Osoba prywatna	1,340	1,340
285	78	0002 Blizanowice -Trestno	AM1	Skarb Państwa ANR	0,430	0,430
286	79	0002 Blizanowice -Trestno	AM1	Osoba prywatna	0,890	0,890
287	80	0002 Blizanowice -Trestno	AM1	Osoba prywatna	0,400	0,400
288	81	0002 Blizanowice -Trestno	AM1	Osoba prywatna	0,770	0,770

289	82	0002 Blizanowice -Trestno	AM1	Gmina Siechnice, Burmistrz Siechnic	0,130	0,130
290	83	0002 Blizanowice -Trestno	AM1	Skarb Państwa Starosta Powiatu Wrocławskiego	0,020	0,020
291	84	0002 Blizanowice -Trestno	AM1	Osoba prywatna	0,140	0,140
292	85	0002 Blizanowice -Trestno	AM1	Osoba prywatna	0,710	0,710
293	86	0002 Blizanowice -Trestno	AM1	Osoba prywatna Osoba prywatna	0,360	0,360
294	87	0002 Blizanowice -Trestno	AM1	Skarb Państwa Starosta Powiatu Wrocławskiego	0,080	0,080
295	88	0002 Blizanowice -Trestno	AM1	Osoba prywatna Osoba prywatna	1,220	1,220
296	89	0002 Blizanowice -Trestno	AM1	Gmina Siechnice, Burmistrz Siechnic	0,230	0,230
297	90	0002 Blizanowice -Trestno	AM1	Skarb Państwa Starosta Powiatu Wrocławskiego	0,030	0,030
298	91	0002 Blizanowice -Trestno	AM1	Skarb Państwa Instytut Zootechniki Państwowy Instytut Badawczy z siedzibą w Krakowie ANR Rolniczy Zakład Produkcyjno- doświadczalny "INWESTROL-IZ" Sp. z o.o. z siedzibą w Żórawinie	0,040	0,040
299	101/1	0002 Blizanowice -Trestno	AM1	DZMiUW	5,390	5,390
300	101/2	0002 Blizanowice -Trestno	AM1	Zarząd Województwa Dolnośląskiego	0,129	0,129
301	101/3	0002 Blizanowice -Trestno	AM1	DZMiUW	0,142	0,142
302	103	0002 Blizanowice -Trestno	AM1	Skarb Państwa Starosta Powiatu Wrocławskiego	0,090	0,090
303	104	0002 Blizanowice -Trestno	AM1	Gmina Siechnice, Burmistrz Siechnic	0,030	0,030
304	105	0002 Blizanowice -Trestno	AM1	Skarb Państwa Instytut Zootechniki Państwowy Instytut Badawczy z siedzibą w Krakowie ANR Rolniczy Zakład Produkcyjno- doświadczalny "INWESTROL-IZ" Sp. z o.o. z siedzibą w Żórawinie	0,040	0,040
305	107	0002 Blizanowice -Trestno	AM1	Skarb Państwa Starosta Powiatu Wrocławskiego	0,060	0,060

306	118	0002 Blizanowice -Trestno	AM1	Osoba prywatna	5,570	5,570
307	119	0002 Blizanowice -Trestno	AM1	Gmina Siechnice, Burmistrz Siechnic	0,590	0,590
308	120/3	0002 Blizanowice -Trestno	AM1	ANR	1,330	1,330
				Gmina Siechnice, Burmistrz Siechnic		
309	120/4	0002 Blizanowice -Trestno	AM1	Osoba prywatna	81,830	81,830
310	120/5	0002 Blizanowice -Trestno	AM1	Osoba prywatna	7,111	7,111
311	120/6	0002 Blizanowice -Trestno	AM1	Skarb Państwa, Dolnośląska Służba Dróg i Kolei we Wrocławiu	4,584	4,584
312	120/7	0002 Blizanowice -Trestno	AM1	Osoba prywatna	10,068	10,068
313	525/2	0012 Radwanice	AM2	Gmina Siechnice, Burmistrz Siechnic	0,170	0,170
314	528	0012 Radwanice	AM2	Skarb Państwa DZMiUW	0,720	0,550
315	529	0012 Radwanice	AM2	Gmina Siechnice, Burmistrz Siechnic	0,540	0,520
316	530/1	0012 Radwanice	AM2	Osoba prywatna	0,060	0,060
317	530/3	0012 Radwanice	AM2	Osoba prywatna	0,320	0,320
				Osoba prywatna		
				Osoba prywatna		
				Osoba prywatna		
318	530/4	0012 Radwanice	AM2	Osoba prywatna	0,020	0,020
319	531	0012 Radwanice	AM2	Osoba prywatna	0,599	0,599
				Osoba prywatna		
320	532	0012 Radwanice	AM2	Osoba prywatna	0,120	0,120
				Osoba prywatna		
321	533/1	0012 Radwanice	AM2	Osoba prywatna	0,041	0,041
				Osoba prywatna		
322	533/2	0012 Radwanice	AM2	Osoba prywatna	0,135	0,135
				Osoba prywatna		
				Osoba prywatna		
323	533/3	0012 Radwanice	AM2	Osoba prywatna	0,047	0,047
				Osoba prywatna		
324	533/4	0012 Radwanice	AM2	Osoba prywatna	0,049	0,049
				Osoba prywatna		
325	536	0012 Radwanice	AM2	Osoba prywatna	0,230	0,230
				Osoba prywatna		
326	537	0012 Radwanice	AM2	Osoba prywatna	0,220	0,220
				Osoba prywatna		
327	538/1	0012 Radwanice	AM2	Osoba prywatna	0,264	0,264
				Osoba prywatna		

328	538/2	0012 Radwanice	AM2	Osoba prywatna	0,311	0,311
329	539/1	0012 Radwanice	AM2	Osoba prywatna	0,148	0,148
330	539/2	0012 Radwanice	AM2	Osoba prywatna	0,308	0,308
331	540	0012 Radwanice	AM2	Osoba prywatna	1,180	1,180
				Osoba prywatna		
332	544/1	0012 Radwanice	AM2	Osoba prywatna	1,730	1,730
333	546	0012 Radwanice	AM2	Osoba prywatna	0,550	0,550
334	547	0012 Radwanice	AM2	Osoba prywatna	0,300	0,300
335	548	0012 Radwanice	AM2	Osoba prywatna	0,270	0,270
336	549	0012 Radwanice	AM2	Osoba prywatna	0,630	0,630
				Osoba prywatna		
337	550	0012 Radwanice	AM2	Osoba prywatna	1,280	1,280
338	551/1	0012 Radwanice	AM2	Osoba prywatna	2,660	2,660
339	554	0012 Radwanice	AM2	Osoba prywatna	0,430	0,430
340	555	0012 Radwanice	AM2	Osoba prywatna	0,470	0,470
341	556/1	0012 Radwanice	AM2	Gmina Siechnice, Fortum Power and Heat Polska Sp. z o.o. z siedzibą we Wrocławiu	0,077	0,077
342	556/2	0012 Radwanice	AM2	Osoba prywatna	1,003	1,003
343	557/1	0012 Radwanice	AM2	Gmina Siechnice, Fortum Power and Heat Polska Sp. z o.o. z siedzibą we Wrocławiu	0,061	0,061
344	557/2	0012 Radwanice	AM2	Gmina Siechnice, Fortum Power and Heat Polska Sp. z o.o. z siedzibą we Wrocławiu	0,020	0,020
345	557/3	0012 Radwanice	AM2	Osoba prywatna	1,720	1,720
				Osoba prywatna		
346	558/1	0012 Radwanice	AM2	Gmina Siechnice, Burmistrz Siechnic	0,004	0,004
347	558/2	0012 Radwanice	AM2	Gmina Siechnice, Burmistrz Siechnic	0,010	0,010
348	558/3	0012 Radwanice	AM2	Gmina Siechnice, Burmistrz Siechnic	0,110	0,110
349	559/1	0012 Radwanice	AM2	Gmina Siechnice, Fortum Power and Heat Polska Sp. z o.o. z siedzibą we Wrocławiu	0,046	0,046
350	559/2	0012 Radwanice	AM2	Gmina Siechnice, Fortum Power and Heat Polska Sp. z o.o. z siedzibą we Wrocławiu	0,020	0,020
351	559/3	0012 Radwanice	AM2	Osoba prywatna	0,700	0,700

352	560	0012 Radwanice	AM2	Skarb Państwa, ANR	0,780	0,780
353	561	0012 Radwanice	AM2	Osoba prywatna	0,370	0,370
354	562	0012 Radwanice	AM2	Skarb Państwa, ANR	0,670	0,670
355	563	0012 Radwanice	AM2	Osoba prywatna	0,610	0,610
356	564	0012 Radwanice	AM2	Skarb Państwa, ANR	0,570	0,570
357	565	0012 Radwanice	AM2	Osoba prywatna	0,640	0,640
				Osoba prywatna		
358	566	0012 Radwanice	AM2	Osoba prywatna	1,040	1,040
359	567	0012 Radwanice	AM2	Skarb Państwa, ANR	0,510	0,510
360	568	0012 Radwanice	AM2	Osoba prywatna	0,540	0,540
				Osoba prywatna		
361	569	0012 Radwanice	AM2	Osoba prywatna	0,550	0,550
				Osoba prywatna		
362	571	0012 Radwanice	AM2	Gmina Siechnice, Burmistrz Siechnic	0,470	0,310
363	574	0012 Radwanice	AM2	Skarb Państwa, Starosta Powiatu Wrocławskiego	0,170	0,100
364	575/1	0012 Radwanice	AM2	Skarb Państwa, ANR	0,410	0,410
365	575/2	0012 Radwanice	AM2	Skarb Państwa, ANR	0,020	0,020
366	575/3	0012 Radwanice	AM2	Skarb Państwa, ANR	0,010	0,010
367	576/1	0012 Radwanice	AM2	Skarb Państwa, ANR	0,450	0,450
368	576/2	0012 Radwanice	AM2	Skarb Państwa, ANR	0,002	0,002
369	577	0012 Radwanice	AM2	Osoba prywatna	0,550	0,550
				Osoba prywatna		
370	578	0012 Radwanice	AM2	Skarb Państwa, ANR	0,810	0,810
371	579	0012 Radwanice	AM2	Skarb Państwa, ANR	0,560	0,560
372	580/1	0012 Radwanice	AM2	Skarb Państwa, ANR	0,750	0,750
373	580/2	0012 Radwanice	AM2	Gmina Siechnice, Burmistrz Siechnic	0,150	0,150
374	580/3	0012 Radwanice	AM2	Gmina Siechnice, Burmistrz Siechnic	0,200	0,200
375	580/4	0012 Radwanice	AM2	Gmina Siechnice, Burmistrz Siechnic	0,040	0,040
376	581	0012 Radwanice	AM2	Skarb Państwa, ANR	0,390	0,390
377	100	0009 Mokry Dwór	AM1	Zarząd Powiatu Wrocławskiego	0,400	0,400
378	116	0009 Mokry Dwór	AM1	DZMiUW	2,960	2,960
379	117	0009 Mokry Dwór	AM1	Osoba prywatna	0,480	0,480
380	118	0009 Mokry Dwór	AM1	MPWiK	1,980	1,980
381	119	0009 Mokry Dwór	AM1	Starosta Powiatu Wrocławskiego	0,380	0,380
382	120	0009 Mokry Dwór	AM1	ANR	0,250	0,250

383	121	0009 Mokry Dwór	AM1	Osoba prywatna	0,170	0,170
384	122	0009 Mokry Dwór	AM1	Burmistrz Siechnic	0,040	0,040
385	123	0009 Mokry Dwór	AM1	MPWiK	0,560	0,560
386	124	0009 Mokry Dwór	AM1	MPWiK	1,130	1,130
387	125	0009 Mokry Dwór	AM1	MPWiK	0,440	0,440
388	126	0009 Mokry Dwór	AM1	Burmistrz Siechnic	1,040	1,040
389	127	0009 Mokry Dwór	AM1	MPWiK	0,750	0,750
390	128	0009 Mokry Dwór	AM1	Starosta Powiatu Wrocławskiego	0,250	0,250
391	129	0009 Mokry Dwór	AM1	MPWiK	0,310	0,310
392	130	0009 Mokry Dwór	AM1	MPWiK	0,140	0,140
393	131	0009 Mokry Dwór	AM1	MPWiK	0,500	0,500
394	132	0009 Mokry Dwór	AM1	Osoba prywatna	0,560	0,560
		0009 Mokry Dwór	AM1	Osoba prywatna		
395	133	0009 Mokry Dwór	AM1	MPWiK	0,460	0,460
396	134	0009 Mokry Dwór	AM1	MPWiK	0,340	0,340
397	135	0009 Mokry Dwór	AM1	MPWiK	0,120	0,120
398	136	0009 Mokry Dwór	AM1	MPWiK	0,750	0,750
399	137	0009 Mokry Dwór	AM1	MPWiK	1,310	1,310
400	138	0009 Mokry Dwór	AM1	MPWiK	0,200	0,200
401	139	0009 Mokry Dwór	AM1	MPWiK	0,230	0,230
402	140	0009 Mokry Dwór	AM1	Parafia Rzymskokatolicka P.W. Najświętszej Marii Panny Niepokalanie Poczętej	0,150	0,150
403	141	0009 Mokry Dwór	AM1	MPWiK	0,400	0,400
404	142	0009 Mokry Dwór	AM1	MPWiK	1,720	1,720
405	143	0009 Mokry Dwór	AM1	MPWiK	1,940	1,940
406	144	0009 Mokry Dwór	AM1	MPWiK	0,350	0,350
407	145	0009 Mokry Dwór	AM1	MPWiK	0,430	0,430
408	146	0009 Mokry Dwór	AM1	MPWiK	1,600	1,600
409	147	0009 Mokry Dwór	AM1	MPWiK	1,360	1,360
410	148	0009 Mokry Dwór	AM1	Starosta Powiatu Wrocławskiego	0,260	0,260
411	149	0009 Mokry Dwór	AM1	MPWiK	0,720	0,720
412	150	0009 Mokry Dwór	AM1	MPWiK	0,410	0,410
413	151	0009 Mokry Dwór	AM1	MPWiK	0,190	0,190
414	152	0009 Mokry Dwór	AM1	Burmistrz Siechnic	0,010	0,010
415	153	0009 Mokry Dwór	AM1	MPWiK	0,600	0,600
416	154	0009 Mokry Dwór	AM1	MPWiK	0,390	0,390
417	155	0009 Mokry Dwór	AM1	Burmistrz Siechnic	0,040	0,040
418	156	0009 Mokry Dwór	AM1	MPWiK	0,580	0,580

419	157	0009 Mokry Dwór	AM1	Burmistrz Siechnic	0,050	0,050
420	158	0009 Mokry Dwór	AM1	ANR	0,680	0,680
421	159	0009 Mokry Dwór	AM1	Starosta Powiatu Wrocławskiego	0,080	0,080
422	160	0009 Mokry Dwór	AM1	Osoba prywatna	0,550	0,550
423	161	0009 Mokry Dwór	AM1	Burmistrz Siechnic	0,060	0,060
424	162	0009 Mokry Dwór	AM1	Osoba prywatna	0,070	0,070
425	163	0009 Mokry Dwór	AM1	ANR	0,370	0,370
426	164	0009 Mokry Dwór	AM1	ANR	0,360	0,360
427	165	0009 Mokry Dwór	AM1	Osoba prywatna	0,510	0,510
				Osoba prywatna		
428	166	0009 Mokry Dwór	AM1	Osoba prywatna	1,440	1,440
		0009 Mokry Dwór	AM1	Osoba prywatna		
429	167	0009 Mokry Dwór	AM1	Osoba prywatna	0,210	0,210
				Osoba prywatna		
430	168	0009 Mokry Dwór	AM1	Burmistrz Siechnic	0,390	0,390
431	169/1	0009 Mokry Dwór	AM1	Osoba prywatna	0,920	0,920
				Osoba prywatna		
432	169/2	0009 Mokry Dwór	AM1	Osoba prywatna	1,150	1,150
				Osoba prywatna		
433	170	0009 Mokry Dwór	AM1	ANR	0,710	0,710
434	171	0009 Mokry Dwór	AM1	Starosta Powiatu Wrocławskiego	0,040	0,040
435	172/1	0009 Mokry Dwór	AM1	MPWiK	0,082	0,082
436	172/2	0009 Mokry Dwór	AM1	MPWiK	2,970	2,970
437	173	0009 Mokry Dwór	AM1	Burmistrz Siechnic	0,180	0,180
438	174	0009 Mokry Dwór	AM1	MPWiK	10,110	10,110
439	175	0009 Mokry Dwór	AM1	Starosta Powiatu Wrocławskiego	0,030	0,030
440	176	0009 Mokry Dwór	AM1	ANR	0,440	0,440
441	177	0009 Mokry Dwór	AM1	Starosta Powiatu Wrocławskiego	0,290	0,290
442	178	0009 Mokry Dwór	AM1	Osoba prywatna	1,350	1,350
				Osoba prywatna		
443	179	0009 Mokry Dwór	AM1	MPWiK	0,750	0,750
444	180	0009 Mokry Dwór	AM1	MPWiK	0,860	0,860
445	181	0009 Mokry Dwór	AM1	MPWiK	0,430	0,430
446	182	0009 Mokry Dwór	AM1	MPWiK	0,550	0,550
447	183	0009 Mokry Dwór	AM1	Starosta Powiatu Wrocławskiego	0,070	0,070
448	184	0009 Mokry Dwór	AM1	MPWiK	0,280	0,280
449	185	0009 Mokry Dwór	AM1	Burmistrz Siechnic	0,500	0,500

450	186	0009 Mokry Dwór	AM1	MPWiK	0,280	0,280
451	187	0009 Mokry Dwór	AM1	MPWiK	0,790	0,790
452	188	0009 Mokry Dwór	AM1	Starosta Powiatu Wrocławskiego	0,210	0,210
453	189	0009 Mokry Dwór	AM1	MPWiK	1,050	1,050
454	190	0009 Mokry Dwór	AM1	MPWiK	0,320	0,320
455	191	0009 Mokry Dwór	AM1	MPWiK	0,510	0,510
456	192	0009 Mokry Dwór	AM1	MPWiK	0,530	0,530
457	193	0009 Mokry Dwór	AM1	MPWiK	0,010	0,010
458	194	0009 Mokry Dwór	AM1	MPWiK	0,770	0,770
459	195	0009 Mokry Dwór	AM1	MPWiK	1,450	1,450
460	196	0009 Mokry Dwór	AM1	MPWiK	0,490	0,490
461	197	0009 Mokry Dwór	AM1	MPWiK	0,360	0,360
462	198	0009 Mokry Dwór	AM1	MPWiK	0,370	0,370
463	199	0009 Mokry Dwór	AM1	MPWiK	0,480	0,480
464	200/2	0009 Mokry Dwór	AM1	MPWiK	0,160	0,160
465	200/4	0009 Mokry Dwór	AM1	MPWiK	0,170	0,170
466	200/5	0009 Mokry Dwór	AM1	Osoba prywatna	0,060	0,060
				Osoba prywatna		
467	200/6	0009 Mokry Dwór	AM1	Osoba prywatna	0,05	0,05
				Osoba prywatna		
				Osoba prywatna		
				Osoba prywatna		
468	200/7	0009 Mokry Dwór	AM1	Osoba prywatna	0,050	0,050
				Osoba prywatna		
469	200/8	0009 Mokry Dwór	AM1	Osoba prywatna	0,020	0,020
				Osoba prywatna		
470	201/6	0009 Mokry Dwór	AM1	Osoba prywatna	0,370	0,370
471	201/7	0009 Mokry Dwór	AM1	MPWiK	0,140	0,140
472	201/8	0009 Mokry Dwór	AM1	MPWiK	0,030	0,030
473	201/10	0009 Mokry Dwór	AM1	Osoba prywatna	0,058	0,058
474	201/11	0009 Mokry Dwór	AM1	Osoba prywatna	0,027	0,027
				Osoba prywatna		
475	201/12	0009 Mokry Dwór	AM1	Osoba prywatna	0,093	0,093
476	201/13	0009 Mokry Dwór	AM1	Osoba prywatna	0,085	0,085
477	202/3	0009 Mokry Dwór	AM1	Osoba prywatna	0,231	0,231
				Osoba prywatna		
478	202/4	0009 Mokry Dwór	AM1	Osoba prywatna	0,100	0,100
				Osoba prywatna		
479	202/5	0009 Mokry Dwór	AM1	Osoba prywatna	0,129	0,129
				Osoba prywatna		
480	203	0009 Mokry Dwór	AM1	MPWiK	0,670	0,670

481	204	0009 Mokry Dwór	AM1	MPWiK	0,480	0,480
482	209	0009 Mokry Dwór	AM1	MPWiK	1,200	1,200
483	210	0009 Mokry Dwór	AM1	Burmistrz Siechnic	0,140	0,140
484	211	0009 Mokry Dwór	AM1	MPWiK	0,250	0,250
485	212/1	0009 Mokry Dwór	AM1	Burmistrz Siechnic	0,110	0,110
486	212/2	0009 Mokry Dwór	AM1	Burmistrz Siechnic	0,270	0,270
487	213	0009 Mokry Dwór	AM1	MPWiK	0,470	0,470
488	214	0009 Mokry Dwór	AM1	MPWiK	0,450	0,450
489	215	0009 Mokry Dwór	AM1	MPWiK	0,140	0,140
490	216	0009 Mokry Dwór	AM1	MPWiK	0,320	0,320
491	217	0009 Mokry Dwór	AM1	Osoba prywatna	0,540	0,540
492	218/1	0009 Mokry Dwór	AM1	ANR	0,340	0,340
493	218/2	0009 Mokry Dwór	AM1	MPWiK	0,100	0,100
494	219	0009 Mokry Dwór	AM1	Osoba prywatna	0,430	0,430
495	220	0009 Mokry Dwór	AM1	Osoba prywatna	0,410	0,410
496	221	0009 Mokry Dwór	AM1	Osoba prywatna Osoba prywatna	0,170	0,170
497	222	0009 Mokry Dwór	AM1	Burmistrz Siechnic	0,080	0,080
498	223/1	0009 Mokry Dwór	AM1	Burmistrz Siechnic	0,043	0,043
499	223/2	0009 Mokry Dwór	AM1	Osoba prywatna Osoba prywatna	0,119	0,119
500	223/4	0009 Mokry Dwór	AM1	Osoba prywatna Osoba prywatna Osoba prywatna	0,178	0,178
501	223/5	0009 Mokry Dwór	AM1	Osoba prywatna Osoba prywatna Osoba prywatna	0,139	0,139
502	224/1	0009 Mokry Dwór	AM1	Osoba prywatna Osoba prywatna Osoba prywatna	0,181	0,181
503	224/2	0009 Mokry Dwór	AM1	Osoba prywatna Osoba prywatna Osoba prywatna	0,169	0,169
504	225	0009 Mokry Dwór	AM1	Osoba prywatna	0,040	0,040
505	226/1	0009 Mokry Dwór	AM1	Osoba prywatna	0,154	0,154
506	226/2	0009 Mokry Dwór	AM1	Osoba prywatna Osoba prywatna	0,268	0,268
507	227	0009 Mokry Dwór	AM1	Osoba prywatna	0,390	0,390
508	228/1	0009 Mokry Dwór	AM1	Osoba prywatna Osoba prywatna	0,100	0,100

509	228/2	0009 Mokry Dwór	AM1	Osoba prywatna	0,300	0,300
510	229/1	0009 Mokry Dwór	AM1	Osoba prywatna	0,394	0,394
				Osoba prywatna		
511	229/2	0009 Mokry Dwór	AM1	Osoba prywatna	0,010	0,010
				Osoba prywatna		
512	229/3	0009 Mokry Dwór	AM1	Osoba prywatna	0,010	0,010
				Osoba prywatna		
513	229/4	0009 Mokry Dwór	AM1	Osoba prywatna	0,010	0,010
				Osoba prywatna		
514	230	0009 Mokry Dwór	AM1	Osoba prywatna	0,040	0,040
				Osoba prywatna		
515	231	0009 Mokry Dwór	AM1	Osoba prywatna	0,680	0,680
516	232	0009 Mokry Dwór	AM1	Osoba prywatna	0,460	0,460
				Osoba prywatna		
517	233	0009 Mokry Dwór	AM1	Osoba prywatna	0,580	0,580
				Osoba prywatna		
518	234/7	0009 Mokry Dwór	AM1	Osoba prywatna	0,064	0,064
519	234/8	0009 Mokry Dwór	AM1	Osoba prywatna	0,065	0,065
520	234/9	0009 Mokry Dwór	AM1	Osoba prywatna	0,127	0,127
521	234/10	0009 Mokry Dwór	AM1	Osoba prywatna	0,166	0,166
522	234/11	0009 Mokry Dwór	AM1	Burmistrz Siechnic	0,008	0,008
523	234/12	0009 Mokry Dwór	AM1	Burmistrz Siechnic	0,004	0,004
524	234/13	0009 Mokry Dwór	AM1	Burmistrz Siechnic	0,005	0,005
525	234/14	0009 Mokry Dwór	AM1	ANR	0,078	0,078
526	234/15	0009 Mokry Dwór	AM1	Burmistrz Siechnic	0,002	0,002
527	234/16	0009 Mokry Dwór	AM1	Osoba prywatna	0,046	0,046
				Osoba prywatna		
528	235/1	0009 Mokry Dwór	AM1	Zarząd Powiatu Wrocławskiego	0,520	
529	235/2	0009 Mokry Dwór	AM1	Burmistrz Siechnic	0,290	0,290
530	236	0009 Mokry Dwór	AM1	Osoba prywatna	0,190	0,190
				Osoba prywatna		
531	237	0009 Mokry Dwór	AM1	Osoba prywatna	0,230	0,230
				Osoba prywatna		
532	238	0009 Mokry Dwór	AM1	Osoba prywatna	0,170	0,170
533	239/1	0009 Mokry Dwór	AM1	Osoba prywatna	0,039	0,039
534	239/2	0009 Mokry Dwór	AM1	Osoba prywatna	0,090	0,090
535	239/3	0009 Mokry Dwór	AM1	Osoba prywatna	0,154	0,154
536	240	0009 Mokry Dwór	AM1	Burmistrz Siechnic	0,056	0,056
537	241	0009 Mokry Dwór	AM1	Osoba prywatna	0,130	0,130
				Osoba prywatna		
538	242	0009 Mokry Dwór	AM1	Osoba prywatna	0,450	0,450

				Osoba prywatna		
539	243/1	0009 Mokry Dwór	AM1	Osoba prywatna	0,074	0,074
540	243/2	0009 Mokry Dwór	AM1	Osoba prywatna	0,017	0,017
541	243/3	0009 Mokry Dwór	AM1	Osoba prywatna	0,101	0,101
542	243/4	0009 Mokry Dwór	AM1	Osoba prywatna	0,100	0,100
543	244/1	0009 Mokry Dwór	AM1	Osoba prywatna	0,195	0,195
544	244/2	0009 Mokry Dwór	AM1	Osoba prywatna	0,096	0,096
545	244/3	0009 Mokry Dwór	AM1	Osoba prywatna	0,093	0,093
546	245	0009 Mokry Dwór	AM1	Burmistrz Siechnic	0,050	0,050
547	246/1	0009 Mokry Dwór	AM1	Osoba prywatna	0,021	0,021
548	246/2	0009 Mokry Dwór	AM1	Osoba prywatna	0,008	0,008
				Osoba prywatna		
549	246/3	0009 Mokry Dwór	AM1	Osoba prywatna	0,008	0,008
				Osoba prywatna		
550	246/4	0009 Mokry Dwór	AM1	Osoba prywatna	0,018	0,018
551	246/5	0009 Mokry Dwór	AM1	Osoba prywatna	0,008	0,008
552	246/6	0009 Mokry Dwór	AM1	Osoba prywatna	0,032	0,032
553	246/7	0009 Mokry Dwór	AM1	Osoba prywatna	0,047	0,047
				Osoba prywatna		
554	246/8	0009 Mokry Dwór	AM1	Osoba prywatna	0,016	0,016
				Osoba prywatna		
555	246/9	0009 Mokry Dwór	AM1	Osoba prywatna	0,011	0,011
				Osoba prywatna		
556	246/11	0009 Mokry Dwór	AM1	Osoba prywatna	0,006	0,006
557	246/12	0009 Mokry Dwór	AM1	Osoba prywatna	0,020	0,020
				Osoba prywatna		
558	246/13	0009 Mokry Dwór	AM1	Burmistrz Siechnic	0,029	0,029
559	246/15	0009 Mokry Dwór	AM1	Osoba prywatna	0,006	0,006
				Osoba prywatna		
560	246/16	0009 Mokry Dwór	AM1	Osoba prywatna	0,010	0,010
				Osoba prywatna		
561	246/17	0009 Mokry Dwór	AM1	Osoba prywatna	0,027	0,027
562	246/18	0009 Mokry Dwór	AM1	Osoba prywatna	0,027	0,027
				Osoba prywatna		
563	246/19	0009 Mokry Dwór	AM1	Osoba prywatna	0,027	0,027
				Osoba prywatna		
564	246/20	0009 Mokry Dwór	AM1	Osoba prywatna	0,027	0,027
565	246/21	0009 Mokry Dwór	AM1	Osoba prywatna	0,027	0,027
566	246/23	0009 Mokry Dwór	AM1	Burmistrz Siechnic	0,027	0,027
567	246/24	0009 Mokry Dwór	AM1	Osoba prywatna	0,027	0,027
				Osoba prywatna		
568	246/25	0009 Mokry Dwór	AM1	Osoba prywatna	0,019	0,019

569	246/26	0009 Mokry Dwór	AM1	Osoba prywatna	0,019	0,019
570	246/27	0009 Mokry Dwór	AM1	Burmistrz Siechnic	0,088	0,088
571	247/1	0009 Mokry Dwór	AM1	Osoba prywatna	0,535	0,535
				Osoba prywatna		
				Osoba prywatna		
572	247/2	0009 Mokry Dwór	AM1	Zabudowania: Tomasz Konopka	0,247	0,247
				Osoba prywatna		
				Osoba prywatna		
				Starosta Powiatu Wrocławskiego		
573	248/1	0009 Mokry Dwór	AM1	Osoba prywatna	0,140	0,140
				Osoba prywatna		
574	248/2	0009 Mokry Dwór	AM1	Osoba prywatna	0,350	0,350
				Osoba prywatna		
575	249	0009 Mokry Dwór	AM1	Osoba prywatna	0,750	0,750
576	250	0009 Mokry Dwór	AM1	Osoba prywatna	0,030	0,030
				Osoba prywatna		
				Osoba prywatna		
577	251	0009 Mokry Dwór	AM1	Osoba prywatna	0,720	0,720
				Osoba prywatna		
578	252/1	0009 Mokry Dwór	AM1	Burmistrz Siechnic	0,006	0,006
579	252/2	0009 Mokry Dwór	AM1	Osoba prywatna	0,105	0,105
580	253	0009 Mokry Dwór	AM1	Tauron Dystrybucja S.A.	0,024	0,024
581	254	0009 Mokry Dwór	AM1	Osoba prywatna	0,470	0,470
				Osoba prywatna		
				Osoba prywatna		
582	255/1	0009 Mokry Dwór	AM1	Osoba prywatna	0,135	0,135
583	255/2	0009 Mokry Dwór	AM1	Osoba prywatna	0,110	0,110
584	255/3	0009 Mokry Dwór	AM1	Osoba prywatna	0,181	0,181
585	255/4	0009 Mokry Dwór	AM1	Osoba prywatna	0,053	0,053
586	255/5	0009 Mokry Dwór	AM1	Osoba prywatna	1,185	1,185
587	256/1	0009 Mokry Dwór	AM1	Burmistrz Siechnic	0,320	0,320
588	256/3	0009 Mokry Dwór	AM1	"MILART" z o.o.	0,125	0,125
589	256/4	0009 Mokry Dwór	AM1	"MILART" z o.o.	0,125	0,125
590	256/5	0009 Mokry Dwór	AM1	"MILART" z o.o.	0,125	0,125
591	256/6	0009 Mokry Dwór	AM1	"MILART" z o.o.	0,110	0,110
592	256/7	0009 Mokry Dwór	AM1	Osoba prywatna	0,021	0,021
				Osoba prywatna		
593	256/8	0009 Mokry Dwór	AM1	Burmistrz Siechnic	0,048	0,048
594	256/9	0009 Mokry Dwór	AM1	Burmistrz Siechnic	0,190	0,190
595	257	0009 Mokry Dwór	AM1	MPWiK	0,610	0,610

596	258	0009 Mokry Dwór	AM1	MPWiK	0,680	0,680
597	259	0009 Mokry Dwór	AM1	MPWiK	1,260	1,260
598	260	0009 Mokry Dwór	AM1	MPWiK	1,870	1,870
599	261/1	0009 Mokry Dwór	AM1	Zarząd Powiatu Wrocławskiego	0,380	0,380
600	261/2	0009 Mokry Dwór	AM1	Burmistrz Siechnic	0,780	0,780
601	262	0009 Mokry Dwór	AM1	MPWiK	2,040	2,040
602	263	0009 Mokry Dwór	AM1	Zarząd Powiatu Wrocławskiego	1,230	1,230
603	264	0009 Mokry Dwór	AM1	MPWiK	0,860	0,860
604	265	0009 Mokry Dwór	AM1	MPWiK	1,030	1,030
605	266	0009 Mokry Dwór	AM1	MPWiK	0,990	0,990
606	267	0009 Mokry Dwór	AM1	DZMiUW	1,560	1,560
607	268/1	0009 Mokry Dwór	AM1	MPWiK	0,050	0,050
608	268/2	0009 Mokry Dwór	AM1	MPWiK	0,038	0,038
609	270/1	0009 Mokry Dwór	AM1	MPWiK	0,057	0,057
610	270/2	0009 Mokry Dwór	AM1	MPWiK	0,060	0,060
611	275/1	0009 Mokry Dwór	AM1	MPWiK	0,246	0,246
612	278/1	0009 Mokry Dwór	AM1	MPWiK	0,226	0,226
613	278/2	0009 Mokry Dwór	AM1	MPWiK	0,428	0,428
614	278/3	0009 Mokry Dwór	AM1	Burmistrz Siechnic	0,115	0,115
615	278/4	0009 Mokry Dwór	AM1	Burmistrz Siechnic	0,057	0,057
616	278/5	0009 Mokry Dwór	AM1	Burmistrz Siechnic	0,111	0,111
617	278/6	0009 Mokry Dwór	AM1	Burmistrz Siechnic	0,272	0,272
618	278/7	0009 Mokry Dwór	AM1	MPWiK	0,170	0,170
619	279	0009 Mokry Dwór	AM1	Osoba prywatna	0,110	0,110
				Osoba prywatna		
620	111/1	0009 Mokry Dwór	AM1	DZMiUW	0,047	0,047
621	109/1	0009 Mokry Dwór	AM1	Burmistrz Siechnic	0,046	0,046
622	109/2	0009 Mokry Dwór	AM1	Burmistrz Siechnic	0,029	0,029
623	110/1	0009 Mokry Dwór	AM1	MPWiK	0,014	0,014
624	104/1	0009 Mokry Dwór	AM1	DZMiUW	0,067	0,067
625	105/1	0009 Mokry Dwór	AM1	DZMiUW	0,036	0,036
626	1	0009 Mokry Dwór	AM1	Skarb Państwa Starosta Powiatu Wrocławskiego	0,240	0,240
627	2	0009 Mokry Dwór	AM1	Osoba prywatna	3,520	3,520
628	3	0009 Mokry Dwór	AM1	Gmina Siechnice, Burmistrz Siechnic	0,050	0,050
629	4	0009 Mokry Dwór	AM1	Skarb Państwa ANR	1,060	1,060
630	5	0009 Mokry Dwór	AM1	Skarb Państwa ANR	0,090	0,090
631	6	0009 Mokry Dwór	AM1	Skarb Państwa ANR	0,230	0,230

632	7	0009 Mokry Dwór	AM1	Osoba prywatna	0,360	0,360
633	8	0009 Mokry Dwór	AM1	Osoba prywatna	0,090	0,090
634	9	0009 Mokry Dwór	AM1	Osoba prywatna	0,060	0,060
635	10	0009 Mokry Dwór	AM1	Skarb Państwa Starosta Powiatu Wrocławskiego	0,070	0,070
636	11	0009 Mokry Dwór	AM1	Osoba prywatna	0,340	0,340
637	12	0009 Mokry Dwór	AM1	Osoba prywatna	0,570	0,570
				Osoba prywatna		
638	13	0009 Mokry Dwór	AM1	Skarb Państwa ANR	0,100	0,100
639	14	0009 Mokry Dwór	AM1	Skarb Państwa ANR	0,060	0,060
640	15	0009 Mokry Dwór	AM1	Osoba prywatna	0,630	0,630
				Osoba prywatna		
641	16	0009 Mokry Dwór	AM1	Skarb Państwa Starosta Powiatu Wrocławskiego	0,030	0,030
642	17	0009 Mokry Dwór	AM1	Osoba prywatna	0,400	0,400
643	18	0009 Mokry Dwór	AM1	DZMiUW	1,280	1,280
644	19	0009 Mokry Dwór	AM1	Osoba prywatna	0,530	0,530
645	20	0009 Mokry Dwór	AM1	Osoba prywatna	2,910	2,910
646	21	0009 Mokry Dwór	AM1	Skarb Państwa Starosta Powiatu Wrocławskiego	0,060	0,060
647	22	0009 Mokry Dwór	AM1	Skarb Państwa ANR	0,370	0,370
648	23	0009 Mokry Dwór	AM1	Skarb Państwa ANR	0,270	0,270
649	24	0009 Mokry Dwór	AM1	Skarb Państwa Starosta Powiatu Wrocławskiego	0,070	0,070
650	25	0009 Mokry Dwór	AM1	Gmina Siechnice, Burmistrz Siechnic	0,130	0,130
651	26	0009 Mokry Dwór	AM1	DZMiUW	0,590	0,590
652	27	0009 Mokry Dwór	AM1	Osoba prywatna	0,930	0,930
				Osoba prywatna		
653	28	0009 Mokry Dwór	AM1	Gmina Siechnice, Burmistrz Siechnic	0,080	0,080
654	29	0009 Mokry Dwór	AM1	Skarb Państwa Starosta Powiatu Wrocławskiego	0,160	0,160
655	30	0009 Mokry Dwór	AM1	Skarb Państwa ANR	0,130	0,130
656	31	0009 Mokry Dwór	AM1	Skarb Państwa Starosta Powiatu Wrocławskiego	0,020	0,020
657	32	0009 Mokry Dwór	AM1	Skarb Państwa ANR	0,040	0,040
658	33	0009 Mokry Dwór	AM1	Powiat Wrocławski	0,080	0,080
659	34	0009 Mokry Dwór	AM1	Skarb Państwa Starosta Powiatu Wrocławskiego	0,440	0,440
660	35	0009 Mokry Dwór	AM1	Osoba prywatna	3,120	3,120
661	36	0009 Mokry Dwór	AM1	DZMiUW	2,540	2,540

662	40	0009 Mokry Dwór	AM1	Gmina Siechnice, Burmistrz Siechnic	0,210	0,210
663	81	0009 Mokry Dwór	AM1	Fundacja "Życie we Wrocławiu"	2,150	2,150
664	82	0009 Mokry Dwór	AM1	Powiat Wrocławski	0,380	0,380
665	83/1	0009 Mokry Dwór	AM1	Fundacja "Życie we Wrocławiu"	3,860	3,860
666	83/2	0009 Mokry Dwór	AM1	Fundacja "Życie we Wrocławiu"	6,440	6,440
667	83/3	0009 Mokry Dwór	AM1	Fundacja "Życie we Wrocławiu"	5,160	5,160
668	84	0009 Mokry Dwór	AM1	Gmina Siechnice, Burmistrz Siechnic	0,900	0,900
669	85	0009 Mokry Dwór	AM1	Skarb Państwa ANR	0,940	0,940
670	86	0009 Mokry Dwór	AM1	Skarb Państwa Starosta Powiatu Wrocławskiego	1,250	1,250
671	258/1	0001 Siechnice	AM1	Projekt Zawodzie Sp. z o.o. z siedzibą w Warszawie	0,835	0,835
672	702/1	0001 Siechnice	AM1	Osoba prywatna	1,128	1,128
673	702/3	0001 Siechnice	AM1	Osoba prywatna	0,086	0,086
674	702/4	0001 Siechnice	AM1	Osoba prywatna	1,876	1,876
675	492/1	0001 Siechnice	AM3	Zespół Elektrociepłowni Wrocławskich "Kogeneracja" S.A.	0,220	0,220
676	492/2	0001 Siechnice	AM3	Rolniczy Zakład Produkcyjno-doświadczalny "INWESTROL-IZ" Sp. z o.o. z siedzibą w Żórawinie	0,900	0,900
677	493/1	0001 Siechnice	AM3	Rolniczy Zakład Produkcyjno-doświadczalny "INWESTROL-IZ" Sp. z o.o. z siedzibą w Żórawinie	0,640	0,640
678	493/2	0001 Siechnice	AM3	Tauron Dystrybucja S.A.	0,047	0,047
679	676/1	0001 Siechnice	AM3	DZMiUW	0,388	0,388
680	676/2	0001 Siechnice	AM3	Zarząd Województwa Dolnośląskiego	0,418	0,418
681	676/3	0001 Siechnice	AM3	DZMiUW	0,653	0,653
682	491/3	0001 Siechnice	AM3	Dolnośląska Służba Dróg i Kolei we Wrocławiu	0,077	0,077
683	491/5	0001 Siechnice	AM3	Dolnośląska Służba Dróg i Kolei we Wrocławiu	0,461	0,461
684	491/6	0001 Siechnice	AM3	Osoba prywatna	2,648	2,648
685	680/1	0001 Siechnice	AM3	DZMiUW	0,053	0,053
686	680/2	0001 Siechnice	AM3	Zarząd Województwa Dolnośląskiego	0,026	0,026

687	680/4	0001 Siechnice	AM3	Dolnośląska Służba Dróg i Kolei we Wrocławiu	0,056	0,056
688	680/5	0001 Siechnice	AM3	Burmistrz Siechnic	0,253	0,253
689	460	0001 Siechnice	AM3	Osoba prywatna	1,356	1,356
690	461/2	0001 Siechnice	AM3	Rolniczy Zakład Produkcyjno-doswiadczalny "INWESTROL-IZ" Sp. z o.o. z siedzibą w Żórawinie	0,130	0,130
691	461/3	0001 Siechnice	AM3	Dolnośląska Służba Dróg i Kolei we Wrocławiu	0,186	0,186
692	461/4	0001 Siechnice	AM3	Dolnośląska Służba Dróg i Kolei we Wrocławiu	0,718	0,718
693	461/5	0001 Siechnice	AM3	Osoba prywatna	0,433	0,433
694	679/1	0001 Siechnice	AM3	DZMiUW	0,022	0,022
695	679/2	0001 Siechnice	AM3	Zarząd Województwa Dolnośląskiego	0,012	0,012
696	679/4	0001 Siechnice	AM3	Dolnośląska Służba Dróg i Kolei we Wrocławiu	0,038	0,038
697	679/5	0001 Siechnice	AM3	Burmistrz Siechnic	0,069	0,069
698	681	0001 Siechnice	AM3	Starosta Powiatu Wrocławskiego	0,135	0,135
699	459	0001 Siechnice	AM3	ANR	0,026	0,026
700	462	0001 Siechnice	AM3	ANR	0,749	0,749
701	463/1	0001 Siechnice	AM3	Dolnośląska Służba Dróg i Kolei we Wrocławiu	0,367	0,367
702	463/2	0001 Siechnice	AM3	ANR	0,775	0,775
703	464/5	0001 Siechnice	AM3	Dolnośląska Służba Dróg i Kolei we Wrocławiu	0,083	0,083
704	464/6	0001 Siechnice	AM3	Dolnośląska Służba Dróg i Kolei we Wrocławiu	0,020	0,020
705	464/7	0001 Siechnice	AM3	Dolnośląska Służba Dróg i Kolei we Wrocławiu	0,122	0,122
706	464/8	0001 Siechnice	AM3	Dolnośląska Służba Dróg i Kolei we Wrocławiu	0,043	0,043
707	464/9	0001 Siechnice	AM3	Dolnośląska Służba Dróg i Kolei we Wrocławiu	0,160	0,160
708	464/10	0001 Siechnice	AM3	Dolnośląska Służba Dróg i Kolei we Wrocławiu	0,062	0,062
709	464/11	0001 Siechnice	AM3	ANR	0,500	0,500
710	464/12	0001 Siechnice	AM3	Dolnośląska Służba Dróg i Kolei we Wrocławiu	0,112	0,112
711	440	0001 Siechnice	AM3	Osoba prywatna	0,902	0,902
				Osoba prywatna		
712	441	0001 Siechnice	AM3	ANR	0,897	0,897

713	442/3	0001 Siechnice	AM3	Burmistrz Siechnic	1,659	1,659
714	442/6	0001 Siechnice	AM3	Zarząd Województwa Dolnośląskiego	0,003	0,003
715	442/7	0001 Siechnice	AM3	DZMiUW	0,135	0,135
716	442/8	0001 Siechnice	AM3	DZMiUW	0,003	0,003
717	442/9	0001 Siechnice	AM3	Zarząd Województwa Dolnośląskiego	0,108	0,108
718	442/10	0001 Siechnice	AM3	DZMiUW	0,068	0,068
719	438	0001 Siechnice	AM3	Osoba prywatna	1,071	1,071
				Osoba prywatna		
720	439	0001 Siechnice	AM3	Osoba prywatna	1,258	1,258
721	428	0001 Siechnice	AM3	Osoba prywatna	1,091	1,091
				Osoba prywatna		
722	429	0001 Siechnice	AM3	Osoba prywatna	1,050	1,050
				Osoba prywatna		
723	430/1	0001 Siechnice	AM3	ANR	0,780	0,780
724	430/2	0001 Siechnice	AM3	ANR	0,045	0,045
725	431	0001 Siechnice	AM3	Osoba prywatna	0,883	0,883
726	432/1	0001 Siechnice	AM3	Osoba prywatna	0,818	0,818
				Osoba prywatna		
727	432/2	0001 Siechnice	AM3	DZMiUW	0,114	0,114
728	433/1	0001 Siechnice	AM3	ANR	0,431	0,431
729	433/2	0001 Siechnice	AM3	ANR	0,259	0,259
730	434/1	0001 Siechnice	AM3	ANR	0,211	0,211
731	434/2	0001 Siechnice	AM3	DZMiUW	0,229	0,229
732	435/1	0001 Siechnice	AM3	DZMiUW	0,622	0,622
733	435/2	0001 Siechnice	AM3	DZMiUW	0,033	0,033
734	435/3	0001 Siechnice	AM3	DZMiUW	0,417	0,417
735	436/1	0001 Siechnice	AM3	DZMiUW	0,171	0,171
736	436/2	0001 Siechnice	AM3	DZMiUW	0,035	0,035
737	436/3	0001 Siechnice	AM3	DZMiUW	0,346	0,346
738	436/4	0001 Siechnice	AM3	DZMiUW	0,228	0,228
739	436/5	0001 Siechnice	AM3	DZMiUW	0,252	0,252
740	437/3	0001 Siechnice	AM3	ANR	0,052	0,052
741	437/4	0001 Siechnice	AM3	Dolnośląska Służba Dróg i Kolei we Wrocławiu	0,093	0,093
742	437/5	0001 Siechnice	AM3	ANR	0,403	0,403
743	437/6	0001 Siechnice	AM3	Dolnośląska Służba Dróg i Kolei we Wrocławiu	0,001	0,001
744	437/7	0001 Siechnice	AM3	ANR	0,111	0,111
745	406/4	0001 Siechnice	AM3	ANR	0,446	0,446

746	406/5	0001 Siechnice	AM3	Osoba prywatna	1,479	1,479
747	406/6	0001 Siechnice	AM3	ANR	0,081	0,081
748	406/7	0001 Siechnice	AM3	Dolnośląska Służba Dróg i Kolei we Wrocławiu	0,021	0,021
749	406/8	0001 Siechnice	AM3	ANR	0,067	0,067
750	406/9	0001 Siechnice	AM3	Dolnośląska Służba Dróg i Kolei we Wrocławiu	0,170	0,170
751	406/10	0001 Siechnice	AM3	ANR	0,504	0,504
752	678/1	0001 Siechnice	AM3	DZMiUW	3,493	0,642
753	678/2	0001 Siechnice	AM3	Starosta Powiatu Wrocławskiego	0,053	0,053
754	678/3	0001 Siechnice	AM3	Starosta Powiatu Wrocławskiego	2,208	2,208
755	684/1	0001 Siechnice	AM3	Burmistrz Siechnic	0,350	0,350
756	684/2	0001 Siechnice	AM3	DZMiUW	0,017	0,017
757	684/6	0001 Siechnice	AM3	Zarząd Województwa Dolnośląskiego	0,015	0,015
758	684/7	0001 Siechnice	AM3	DZMiUW	0,021	0,021
759	685/2	0001 Siechnice	AM3	DZMiUW	0,208	0,208
760	685/3	0001 Siechnice	AM3	DZMiUW	0,251	0,251
761	685/4	0001 Siechnice	AM3	Starosta Powiatu Wrocławskiego	0,184	0,184
762	685/5	0001 Siechnice	AM3	DZMiUW	0,452	0,452
763	685/6	0001 Siechnice	AM3	DZMiUW	0,223	0,223
764	685/9	0001 Siechnice	AM3	DZMiUW	0,143	0,143
765	685/11	0001 Siechnice	AM3	DZMiUW	0,213	0,213
766	685/12	0001 Siechnice	AM3	Starosta Powiatu Wrocławskiego	0,017	0,017
767	685/14	0001 Siechnice	AM3	DZMiUW	0,361	0,361
768	685/15	0001 Siechnice	AM3	Zarząd Województwa Dolnośląskiego	0,044	0,044
769	685/16	0001 Siechnice	AM3	Zarząd Województwa Dolnośląskiego	0,105	0,105
770	685/17	0001 Siechnice	AM3	Starosta Powiatu Wrocławskiego	0,038	0,038
771	685/18	0001 Siechnice	AM3	Starosta Powiatu Wrocławskiego	0,128	0,128
772	685/19	0001 Siechnice	AM3	Starosta Powiatu Wrocławskiego	0,480	0,480
773	685/20	0001 Siechnice	AM3	Starosta Powiatu Wrocławskiego	0,245	0,245
774	686	0001 Siechnice	AM3	Burmistrz Siechnic	0,080	0,080
775	687/5	0001 Siechnice	AM3	DZMiUW	0,427	0,427

776	687/6	0001 Siechnice	AM3	Zarząd Województwa Dolnośląskiego	0,005	0,005
777	687/7	0001 Siechnice	AM3	Zarząd Województwa Dolnośląskiego	0,006	0,006
778	687/8	0001 Siechnice	AM3	Starosta Powiatu Wrocławskiego	0,004	0,004
779	687/9	0001 Siechnice	AM3	Zarząd Województwa Dolnośląskiego	0,034	0,034
780	687/10	0001 Siechnice	AM3	DZMiUW	0,012	0,012
781	687/11	0001 Siechnice	AM3	Starosta Powiatu Wrocławskiego	0,013	0,013
782	407/1	0001 Siechnice	AM3	Osoba prywatna	0,156	0,156
				Osoba prywatna		
783	407/3	0001 Siechnice	AM3	Osoba prywatna	1,420	1,420
784	407/5	0001 Siechnice	AM3	ANR	1,066	1,066
785	407/6	0001 Siechnice	AM3	Osoba prywatna	0,295	0,295
				Osoba prywatna		
786	408/1	0001 Siechnice	AM3	DZMiUW	1,149	1,149
787	408/2	0001 Siechnice	AM3	DZMiUW	0,734	0,734
788	409/3	0001 Siechnice	AM3	DZMiUW	0,016	0,016
789	409/4	0001 Siechnice	AM3	DZMiUW	0,032	0,032
790	409/5	0001 Siechnice	AM3	DZMiUW	0,013	0,013
791	409/6	0001 Siechnice	AM3	DZMiUW	0,010	0,010
792	409/9	0001 Siechnice	AM3	Osoba prywatna	0,537	0,537
				Osoba prywatna		
793	409/10	0001 Siechnice	AM3	NEWCORN Sp. z o.o.	0,044	0,044
794	409/11	0001 Siechnice	AM3	NEWCORN Sp. z o.o.	0,247	0,247
795	409/12	0001 Siechnice	AM3	NEWCORN Sp. z o.o.	0,004	0,004
796	410/2	0001 Siechnice	AM3	ANR	0,208	0,208
797	410/3	0001 Siechnice	AM3	NEWCORN Sp. z o.o.	0,273	0,273
798	410/4	0001 Siechnice	AM3	NEWCORN Sp. z o.o.	0,516	0,516
799	411/1	0001 Siechnice	AM3	NEWCORN Sp. z o.o.	0,136	0,136
800	411/2	0001 Siechnice	AM3	NEWCORN Sp. z o.o.	0,041	0,041
801	412/1	0001 Siechnice	AM3	DZMiUW	0,036	0,036
802	412/2	0001 Siechnice	AM3	Osoba prywatna	0,512	0,512
				Osoba prywatna		
803	413/1	0001 Siechnice	AM3	DZMiUW	0,646	0,646
804	413/3	0001 Siechnice	AM3	DZMiUW	0,031	0,031
805	413/4	0001 Siechnice	AM3	DZMiUW	0,199	0,199
806	413/5	0001 Siechnice	AM3	DZMiUW	0,179	0,179
807	414/1	0001 Siechnice	AM3	DZMiUW	0,884	0,884
808	414/2	0001 Siechnice	AM3	DZMiUW	0,205	0,205

809	414/3	0001 Siechnice	AM3	DZMiUW	0,097	0,097
810	414/4	0001 Siechnice	AM3	DZMiUW	0,211	0,211
811	415/1	0001 Siechnice	AM3	DZMiUW	0,589	0,589
812	415/2	0001 Siechnice	AM3	DZMiUW	0,518	0,518
813	418/1	0001 Siechnice	AM3	DZMiUW	0,912	0,912
814	418/2	0001 Siechnice	AM3	DZMiUW	0,233	0,233
815	418/3	0001 Siechnice	AM3	DZMiUW	0,065	0,065
816	418/4	0001 Siechnice	AM3	DZMiUW	0,225	0,225
817	419/1	0001 Siechnice	AM3	Osoba prywatna	0,535	0,535
				Osoba prywatna		
818	419/2	0001 Siechnice	AM3	Osoba prywatna	0,700	0,700
819	419/3	0001 Siechnice	AM3	ANR	0,690	0,690
820	421	0001 Siechnice	AM3	ANR	1,770	1,770
821	426	0001 Siechnice	AM3	ANR	1,620	1,620
822	445/1	0001 Siechnice	AM3	ANR	0,497	0,497
823	445/2	0001 Siechnice	AM3	ANR	0,955	0,955
824	446	0001 Siechnice	AM3	ANR	1,190	1,190
825	447	0001 Siechnice	AM3	Osoba prywatna	1,159	1,159
826	454/1	0001 Siechnice	AM3	Osoba prywatna	10,304	10,304
827	682	0001 Siechnice	AM3	Burmistrz Siechnic	0,354	0,354
828	688/2	0001 Siechnice	AM3	DZMiUW	0,060	0,060
829	688/3	0001 Siechnice	AM3	DZMiUW	0,037	0,037
830	688/4	0001 Siechnice	AM3	Burmistrz Siechnic	0,169	0,169
831	689/2	0001 Siechnice	AM3	DZMiUW	0,027	0,027
832	689/3	0001 Siechnice	AM3	Burmistrz Siechnic	0,019	0,019
833	689/4	0001 Siechnice	AM3	Starosta Powiatu Wrocławskiego	0,018	0,018
834	689/5	0001 Siechnice	AM3	DZMiUW	0,015	0,015
835	690	0001 Siechnice	AM3	Starosta Powiatu Wrocławskiego	0,025	0,025
836	691/1	0001 Siechnice	AM3	Starosta Powiatu Wrocławskiego	0,168	0,168
837	691/2	0001 Siechnice	AM3	Starosta Powiatu Wrocławskiego	0,022	0,022
838	693/1	0001 Siechnice	AM3	Burmistrz Siechnic	0,075	0,075
839	693/2	0001 Siechnice	AM3	DZMiUW	0,044	0,044
840	693/3	0001 Siechnice	AM3	Burmistrz Siechnic	0,041	0,041
841	694/2	0001 Siechnice	AM3	DZMiUW	0,031	0,031
842	694/3	0001 Siechnice	AM3	Burmistrz Siechnic	0,719	0,719
843	700	0001 Siechnice	AM3	Starosta Powiatu Wrocławskiego	0,239	0,062

844	701	0001 Siechnice	AM3	PKP S.A.	0,093	0,093
845	710	0001 Siechnice	AM3	Państwowe Gospodarstwo Leśne Lasy Państwowe Nadleśnictwo Oława	24,026	24,026
846	711	0001 Siechnice	AM3	Państwowe Gospodarstwo Leśne Lasy Państwowe Nadleśnictwo Oława	23,369	23,369
847	712	0001 Siechnice	AM3	Osoba prywatna	7,361	6,394
				Osoba prywatna		
848	717	0001 Siechnice	AM3	Państwowe Gospodarstwo Leśne Lasy Państwowe Nadleśnictwo Oława	33,138	2,555
849	718	0001 Siechnice	AM3	Osoba prywatna	42,170	35,688
				Osoba prywatna		
850	719	0001 Siechnice	AM3	Państwowe Gospodarstwo Leśne Lasy Państwowe Nadleśnictwo Oława	16,519	16,519
851	720/1	0001 Siechnice	AM3	Państwowe Gospodarstwo Leśne Lasy Państwowe Nadleśnictwo Oława	6,520	6,520
852	721/1	0001 Siechnice	AM2	Państwowe Gospodarstwo Leśne Lasy Państwowe Nadleśnictwo Oława	6,200	6,200
853	721/2	0001 Siechnice	AM2	Państwowe Gospodarstwo Leśne Lasy Państwowe Nadleśnictwo Oława	2,293	2,293
854	721/3	0001 Siechnice	AM2	Państwowe Gospodarstwo Leśne Lasy Państwowe Nadleśnictwo Oława	0,436	0,436
855	721/4	0001 Siechnice	AM2	DZMiUW	0,035	0,035
856	721/5	0001 Siechnice	AM2	DZMiUW	0,157	0,157
857	721/6	0001 Siechnice	AM2	DZMiUW	0,668	0,668
858	722/1	0001 Siechnice	AM2	Państwowe Gospodarstwo Leśne Lasy Państwowe Nadleśnictwo Oława	1,736	1,736
859	722/2	0001 Siechnice	AM2	DZMiUW	0,254	0,254
860	722/3	0001 Siechnice	AM2	DZMiUW	0,039	0,039
861	722/4	0001 Siechnice	AM2	DZMiUW	0,009	0,009
862	722/5	0001 Siechnice	AM2	DZMiUW	0,018	0,018
863	722/6	0001 Siechnice	AM2	DZMiUW	0,225	0,225
864	723/281	0001 Siechnice	AM2	DZMiUW	0,079	0,079
865	724/2	0001 Siechnice	AM2	DZMiUW	0,066	0,066
866	724/3	0001 Siechnice	AM2	DZMiUW	0,538	0,538
867	724/4	0001 Siechnice	AM2	DZMiUW	0,018	0,018

868	724/5	0001 Siechnice	AM2	DZMiUW	0,006	0,006
869	724/6	0001 Siechnice	AM2	Państwowe Gospodarstwo Leśne Lasy Państwowe Nadleśnictwo Oława	8,269	8,269
870	725/1	0001 Siechnice	AM2	Burmistrz Siechnic	0,604	0,604
871	725/2	0001 Siechnice	AM2	Burmistrz Siechnic	0,026	0,026
872	725/3	0001 Siechnice	AM2	Burmistrz Siechnic	0,015	0,015
873	725/4	0001 Siechnice	AM2	Burmistrz Siechnic	0,059	0,059
874	725/5	0001 Siechnice	AM2	Burmistrz Siechnic	0,025	0,025
875	725/6	0001 Siechnice	AM2	Burmistrz Siechnic	0,019	0,019
876	517/1	0001 Siechnice	AM2	PKP S.A.	5,387	4,477
877	522/1	0001 Siechnice	AM2	ANR	7,750	7,750
878	522/2	0001 Siechnice	AM2	Osoba prywatna	1,322	1,322
879	522/3	0001 Siechnice	AM2	Państwowe Gospodarstwo Leśne Lasy Państwowe Nadleśnictwo Oława	1,644	1,644
880	522/5	0001 Siechnice	AM2	ANR	0,639	0,639
881	522/7	0001 Siechnice	AM2	Osoba prywatna	7,396	7,396
				Osoba prywatna		
882	522/9	0001 Siechnice	AM2	Osoba prywatna	5,810	5,810
				Osoba prywatna		
883	522/10	0001 Siechnice	AM2	DZMiUW	0,216	0,216
884	523/3	0001 Siechnice	AM2	Rolniczy Zakład Produkcyjno- doświadczalny "INWESTROL-IZ" Sp. z o.o. z siedzibą w Żórawinie	0,063	0,063
885	523/4	0001 Siechnice	AM2	Osoba prywatna	0,750	0,750
886	523/8	0001 Siechnice	AM2	DZMiUW	0,566	0,566
887	523/9	0001 Siechnice	AM2	Starosta Powiatu Wrocławskiego	0,049	0,049
888	523/10	0001 Siechnice	AM2	DZMiUW	0,922	0,922
889	523/11	0001 Siechnice	AM2	Starosta Powiatu Wrocławskiego	0,571	0,571
890	523/13	0001 Siechnice	AM2	DZMiUW	0,018	0,018
891	523/15	0001 Siechnice	AM2	DZMiUW	0,261	0,261
892	523/16	0001 Siechnice	AM2	Osoba prywatna	40,880	40,880
893	523/17	0001 Siechnice	AM2	DZMiUW	0,049	0,049
894	523/18	0001 Siechnice	AM2	Osoba prywatna	3,400	3,400
895	523/20	0001 Siechnice	AM2	Rolniczy Zakład Produkcyjno- doświadczalny "INWESTROL-IZ" Sp. z o.o. z siedzibą w Żórawinie	0,275	0,275
896	524/1	0001 Siechnice	AM2	DZMiUW	0,002	0,002

897	524/2	0001 Siechnice	AM2	Osoba prywatna	1,230	1,230
898	538/1	0001 Siechnice	AM2	DZMiUW	0,052	0,052
899	538/2	0001 Siechnice	AM2	DZMiUW	0,126	0,126
900	538/4	0001 Siechnice	AM2	DZMiUW	0,810	0,810
901	538/5	0001 Siechnice	AM2	Osoba prywatna	0,606	0,606
902	539/1	0001 Siechnice	AM2	DZMiUW	0,630	0,630
903	539/2	0001 Siechnice	AM2	DZMiUW	0,173	0,173
904	554/2	0001 Siechnice	AM2	DZMiUW	1,994	1,994
905	554/3	0001 Siechnice	AM2	Starosta Powiatu Wrocławskiego	0,019	0,019
906	554/4	0001 Siechnice	AM2	DZMiUW	0,043	0,043
907	554/5	0001 Siechnice	AM2	DZMiUW	2,487	2,487
908	557	0001 Siechnice	AM2	Starosta Powiatu Wrocławskiego	0,285	0,285
909	560/1	0001 Siechnice	AM2	DZMiUW	6,658	6,658
910	560/2	0001 Siechnice	AM2	DZMiUW	0,070	0,070
911	560/3	0001 Siechnice	AM2	DZMiUW	0,728	0,728
912	560/4	0001 Siechnice	AM2	DZMiUW	0,045	0,045
913	525/1	0001 Siechnice	AM2	Osoba prywatna	4,532	4,532
914	525/2	0001 Siechnice	AM2	Rolniczy Zakład Produkcyjno- doświadczalny "INWESTROL-IZ" Sp. z o.o. z siedzibą w Żórawinie	0,473	0,473
915	525/4	0001 Siechnice	AM2	Osoba prywatna	17,015	17,015
916	525/5	0001 Siechnice	AM2	Operator Gazociągów Przesyłowych Gaz-System S.A.	0,017	0,017
917	526/1	0001 Siechnice	AM2	DZMiUW	0,002	0,002
918	526/2	0001 Siechnice	AM2	Osoba prywatna	0,920	0,920
919	527	0001 Siechnice	AM2	Osoba prywatna	65,562	65,562
920	528	0001 Siechnice	AM2	Osoba prywatna	6,665	6,665
921	529/1	0001 Siechnice	AM2	DZMiUW	3,358	3,358
922	529/2	0001 Siechnice	AM2	Osoba prywatna	2,513	2,513
923	529/4	0001 Siechnice	AM2	Starosta Powiatu Wrocławskiego	0,051	0,051
924	529/5	0001 Siechnice	AM2	Starosta Powiatu Wrocławskiego	0,810	0,810
925	529/6	0001 Siechnice	AM2	Osoba prywatna	0,096	0,096
926	529/7	0001 Siechnice	AM2	Osoba prywatna	0,569	0,569
927	529/8	0001 Siechnice	AM2	Osoba prywatna	2,005	2,005
928	529/9	0001 Siechnice	AM2	Osoba prywatna	46,850	46,850
929	532/1	0001 Siechnice	AM2	DZMiUW	2,282	2,282

930	532/2	0001 Siechnice	AM2	DZMiUW	1,104	1,104
931	532/3	0001 Siechnice	AM2	Osoba prywatna	0,869	0,869
932	534/1	0001 Siechnice	AM2	DZMiUW	0,342	0,342
933	534/2	0001 Siechnice	AM2	DZMiUW	0,053	0,053
934	534/3	0001 Siechnice	AM2	DZMiUW	0,407	0,407
935	536/1	0001 Siechnice	AM2	DZMiUW	0,654	0,654
936	555	0001 Siechnice	AM2	Starosta Powiatu Wrocławskiego	0,984	0,984
937	559	0001 Siechnice	AM2	Starosta Powiatu Wrocławskiego	0,343	0,343
938	561	0001 Siechnice	AM2	Starosta Powiatu Wrocławskiego	0,145	0,145
939	563	0001 Siechnice	AM2	Starosta Powiatu Wrocławskiego	0,543	0,543
940	564	0001 Siechnice	AM2	Starosta Powiatu Wrocławskiego	1,023	1,023
941	565	0001 Siechnice	AM2	DZMiUW	2,144	2,144
942	566	0001 Siechnice	AM2	Starosta Powiatu Wrocławskiego	0,781	0,781
943	567	0001 Siechnice	AM2	Burmistrz Siechnic	0,588	0,588
944	568	0001 Siechnice	AM2	Starosta Powiatu Wrocławskiego	0,326	0,326
945	569	0001 Siechnice	AM2	Burmistrz Siechnic	0,035	0,035
946	570/1	0001 Siechnice	AM2	Burmistrz Siechnic	0,016	0,016
947	570/2	0001 Siechnice	AM2	Burmistrz Siechnic	0,008	0,008
948	571/1	0001 Siechnice	AM2	Starosta Powiatu Wrocławskiego	0,025	0,025
949	571/2	0001 Siechnice	AM2	Starosta Powiatu Wrocławskiego	0,013	0,013
950	187/2	0004 Groblice	AM1	Rolnicza Spółdzielnia Produkcyjna w Groblicach	2,174	2,174
951	188/3	0004 Groblice	AM1	Rolnicza Spółdzielnia Produkcyjna w Groblicach	1,908	1,908
952	189	0004 Groblice	AM1	Rolnicza Spółdzielnia Produkcyjna w Groblicach	2,857	2,857
953	190/2	0004 Groblice	AM1	Rolnicza Spółdzielnia Produkcyjna w Groblicach	0,959	0,959
954	191/1	0004 Groblice	AM1	Rolnicza Spółdzielnia Produkcyjna w Groblicach	4,006	4,006
955	192	0004 Groblice	AM1	Osoba prywatna	2,521	2,521
				Osoba prywatna		
				Osoba prywatna		
956	193	0004 Groblice	AM1	Osoba prywatna	1,492	1,492

957	194	0004 Groblice	AM1	Rolnicza Spółdzielnia Produkcyjna w Groblicach	1,293	1,293
958	198/1	0004 Groblice	AM1	Osoba prywatna	2,647	2,647
				Osoba prywatna		
959	199	0004 Groblice	AM1	Osoba prywatna	0,732	0,732
				Osoba prywatna		
960	200	0004 Groblice	AM1	Rolnicza Spółdzielnia Produkcyjna w Groblicach	1,746	1,746
961	313	0004 Groblice	AM1	Starosta Powiatu Wrocławskiego	0,100	0,100
962	203	0004 Groblice	AM1	Osoba prywatna	1,872	1,872
963	204/1	0004 Groblice	AM1	Osoba prywatna	0,868	0,868
964	204/2	0004 Groblice	AM1	Osoba prywatna	0,927	0,927
965	208	0004 Groblice	AM1	Osoba prywatna	1,161	1,161
				Osoba prywatna		
966	309	0004 Groblice	AM1	Zarząd Powiatu Wrocławskiego	1,902	0,414
967	348	0004 Groblice	AM1	Burmistrz Siechnic	0,540	0,169
968	213	0004 Groblice	AM1	Osoba prywatna	0,451	0,451
969	214	0004 Groblice	AM1	Osoba prywatna	2,189	2,189
970	215/1	0004 Groblice	AM1	Osoba prywatna	0,147	0,147
				Osoba prywatna		
971	215/2	0004 Groblice	AM1	Osoba prywatna	0,026	0,026
				Osoba prywatna		
972	215/3	0004 Groblice	AM1	Osoba prywatna	1,358	1,358
				Osoba prywatna		
973	216/2	0004 Groblice	AM1	Osoba prywatna	0,155	0,155
974	216/3	0004 Groblice	AM1	Osoba prywatna	1,358	1,358
975	216/4	0004 Groblice	AM1	DZMiUW	0,026	0,026
976	216/5	0004 Groblice	AM1	DZMiUW	0,292	0,292
977	216/6	0004 Groblice	AM1	DZMiUW	0,058	0,058
978	219/2	0004 Groblice	AM1	DZMiUW	0,070	0,070
979	219/4	0004 Groblice	AM1	Osoba prywatna	1,523	1,523
980	219/5	0004 Groblice	AM1	DZMiUW	0,472	0,472
981	304/3	0004 Groblice	AM1	Starosta Powiatu Wrocławskiego	0,391	0,391
982	304/4	0004 Groblice	AM1	Starosta Powiatu Wrocławskiego	0,008	0,008
983	304/5	0004 Groblice	AM1	Starosta Powiatu Wrocławskiego	0,041	0,041
984	304/6	0004 Groblice	AM1	Burmistrz Siechnic	0,103	0,103
985	304/7	0004 Groblice	AM1	Burmistrz Siechnic	0,070	0,070

986	304/8	0004 Groblice	AM1	Burmistrz Siechnic	0,097	0,097
987	306	0004 Groblice	AM1	Burmistrz Siechnic	0,269	0,269
988	307	0004 Groblice	AM1	Starosta Powiatu Wrocławskiego	0,268	0,268
989	220/2	0004 Groblice	AM1	Osoba prywatna	0,163	0,163
				Osoba prywatna		
990	220/4	0004 Groblice	AM1	Rolnicza Spółdzielnia Produkcyjna w Groblicach	0,098	0,098
991	220/6	0004 Groblice	AM1	DZMiUW	0,138	0,138
992	220/7	0004 Groblice	AM1	DZMiUW	0,414	0,414
993	220/8	0004 Groblice	AM1	DZMiUW	0,045	0,045
994	220/9	0004 Groblice	AM1	Osoba prywatna	0,531	0,531
				Osoba prywatna		
995	220/10	0004 Groblice	AM1	DZMiUW	0,009	0,009
996	220/11	0004 Groblice	AM1	DZMiUW	0,330	0,330
997	220/12	0004 Groblice	AM1	Rolnicza Spółdzielnia Produkcyjna w Groblicach	2,405	2,405
998	222/1	0004 Groblice	AM1	Osoba prywatna	0,032	0,032
				Osoba prywatna		
999	222/2	0004 Groblice	AM1	Osoba prywatna	1,210	1,210
				Osoba prywatna		
1000	223/3	0004 Groblice	AM1	Rolnicza Spółdzielnia Produkcyjna w Groblicach	1,524	1,524
1001	223/5	0004 Groblice	AM1	Rolnicza Spółdzielnia Produkcyjna w Groblicach	0,347	0,347
1002	223/6	0004 Groblice	AM1	DZMiUW	0,378	0,378
1003	223/7	0004 Groblice	AM1	DZMiUW	0,104	0,104
1004	224/5	0004 Groblice	AM1	Rolnicza Spółdzielnia Produkcyjna w Groblicach	0,332	0,332
1005	224/6	0004 Groblice	AM1	Rolnicza Spółdzielnia Produkcyjna w Groblicach	0,364	0,364
1006	224/7	0004 Groblice	AM1	Rolnicza Spółdzielnia Produkcyjna w Groblicach	0,255	0,255
1007	224/8	0004 Groblice	AM1	DZMiUW	0,029	0,029
1008	225/1	0004 Groblice	AM1	Rolnicza Spółdzielnia Produkcyjna w Groblicach	0,260	0,260
1009	225/2	0004 Groblice	AM1	Rolnicza Spółdzielnia Produkcyjna w Groblicach	1,381	1,381
1010	226	0004 Groblice	AM1	Rolnicza Spółdzielnia Produkcyjna w Groblicach	1,226	1,226
1011	227/1	0004 Groblice	AM1	Rolnicza Spółdzielnia Produkcyjna w Groblicach	0,764	0,764

1012	229	0004 Groblice	AM1	Osoba prywatna	2,770	2,770
1013	232	0004 Groblice	AM1	Osoba prywatna	0,692	0,692
1014	233	0004 Groblice	AM1	Rolnicza Spółdzielnia Produkcyjna w Groblicach	1,148	1,148
1015	237	0004 Groblice	AM1	Osoba prywatna	2,622	2,622
				Osoba prywatna		
1016	242/1	0004 Groblice	AM1	ANR	13,199	13,199
1017	351/1	0004 Groblice	AM1	Starosta Powiatu Wrocławskiego	0,208	0,208
1018	250/2	0004 Groblice	AM1	ANR	45,756	45,756
1019	250/3	0004 Groblice	AM1	ANR	6,260	6,260
1020	263/2	0004 Groblice	AM1	Osoba prywatna	0,008	0,008
1021	263/3	0004 Groblice	AM1	Osoba prywatna	0,036	0,036
1022	263/4	0004 Groblice	AM1	Osoba prywatna	23,938	23,938
1023	264/4	0004 Groblice	AM1	Osoba prywatna	0,228	0,228
1024	264/5	0004 Groblice	AM1	Osoba prywatna	13,571	13,571
1025	265/24	0004 Groblice	AM1	ANR	0,088	0,088
1026	265/25	0004 Groblice	AM1	ANR	60,083	7,399
1027	311	0004 Groblice	AM1	Zarząd Powiatu Wrocławskiego	3,271	1,093
1028	349/1	0004 Groblice	AM1	Starosta Powiatu Wrocławskiego	0,279	0,279
1029	349/2	0004 Groblice	AM1	Burmistrz Siechnic	0,543	0,218
1030	349/3	0004 Groblice	AM1	Starosta Powiatu Wrocławskiego	0,625	0,625
1031	349/5	0004 Groblice	AM1	Starosta Powiatu Wrocławskiego	0,003	0,003
1032	349/6	0004 Groblice	AM1	Starosta Powiatu Wrocławskiego	0,383	0,383
1033	305/1	0004 Groblice	AM1	Starosta Powiatu Wrocławskiego	0,230	0,230
1034	305/2	0004 Groblice	AM1	Burmistrz Siechnic	0,060	0,028
1035	305/4	0004 Groblice	AM1	Starosta Powiatu Wrocławskiego	0,422	0,422

1036	305/5	0004 Groblice	AM1	Starosta Powiatu Wrocławskiego	0,130	0,130
1037	305/6	0004 Groblice	AM1	Starosta Powiatu Wrocławskiego	0,107	0,107
1038	310	0004 Groblice	AM1	DZMiUW	9,084	9,084
1039	562	0007 Kotowice	AM3	Państwowe Gospodarstwo Leśne Lasy Państwowe Nadleśnictwo Oława	21,420	21,420
1040	631	0007 Kotowice	AM3	Państwowe Gospodarstwo Leśne Lasy Państwowe Nadleśnictwo Oława	20,520	20,520

Załącznik nr 7 do rozporządzenia nr 1/2013
Dyrektora Regionalnego Zarządu Gospodarki
Wodnej we Wrocławiu z dnia 4 lutego 2013 r.

**Wykaz działek ewidencyjnych objętych strefą ochrony pośredniej ujęcia wody powierzchniowej dla miasta
Wrocławia na obszarze powiatu olawskiego**

Lp.	Nr działki	Obręb	Arkusze	Właściciel	Powierzchnia całkowita	Powierzchnia na obszarze objętym ochroną
					[ha]	
1	123/1	0011 Jankowice Małe	1	Skarb Państwa, Państwowe Gospodarstwo Leśne, Lasy Państwowe Nadleśnictwo Olawa	0,136	0,136
2	157	0011 Jankowice Małe	1	Gmina Olawa	0,350	0,077
3	167	0011 Jankowice Małe	1	Gmina Olawa	0,310	0,079
4	124/236	0022 Psary	2	Skarb Państwa	18,640	18,640
				Państwowe Gospodarstwo Leśne, Lasy Państwowe Nadleśnictwo Olawa		
5	123/235	0022 Psary	2	Skarb Państwa	25,040	25,040
				Państwowe Gospodarstwo Leśne, Lasy Państwowe Nadleśnictwo Olawa		
6	342	0022 Psary	2	Skarb Państwa	1,640	1,640
				Starosta Wykonujący Zadania z Zakresu Administracji Rządowej		
7	350	0022 Psary	2	Skarb Państwa	0,330	0,330
				Państwowe Gospodarstwo Leśne, Lasy Państwowe Nadleśnictwo Olawa		
8	289/1	0022 Psary	2	Skarb Państwa	2,990	2,990
				ANR Oddział Terenowy we Wrocławiu		
9	276/5	0022 Psary	2	Skarb Państwa	4,250	1,930
				ANR Oddział Terenowy we Wrocławiu		
10	313/1	0022 Psary	2	Skarb Państwa	0,210	0,210
				Starosta Wykonujący Zadania z Zakresu Administracji Rządowej		
11	289/5	0022 Psary	2	Skarb Państwa	0,240	0,240
				Państwowe Gospodarstwo Leśne, Lasy Państwowe Nadleśnictwo Olawa		
12	312/4	0022 Psary	2	Skarb Państwa	0,230	0,230
				Starosta Wykonujący Zadania z Zakresu Administracji Rządowej		
13	313/3	0022 Psary	2	Skarb Państwa	0,020	0,020
				Starosta Wykonujący Zadania z Zakresu		

				Administracji Rządowej		
14	289/4	0022 Psary	2	Skarb Państwa	0,020	0,020
				Państwowe Gospodarstwo Leśne, Lasy Państwowe Nadleśnictwo Oława		
15	121/234	0022 Psary	2	Skarb Państwa	17,250	17,250
				Państwowe Gospodarstwo Leśne, Lasy Państwowe Nadleśnictwo Oława		
16	312/13	0022 Psary	2	Skarb Państwa	3,380	3,380
				MPWiK		
17	277/1	0022 Psary	2	Skarb Państwa	1,470	1,470
				Państwowe Gospodarstwo Leśne, Lasy Państwowe Nadleśnictwo Oława		
18	321	0022 Psary	2	Skarb Państwa	0,530	0,530
				Starosta Wykonujący Zadania z Zakresu Administracji Rządowej		
19	278/1	0022 Psary	2	Skarb Państwa	2,370	2,370
				ANR Oddział Terenowy we Wrocławiu		
20	314/1	0022 Psary	2	Gmina Oława	0,240	0,240
21	280/1	0022 Psary	2	Skarb Państwa	2,960	2,960
				ANR Oddział Terenowy we Wrocławiu Starosta Wykonujący Zadania z Zakresu Administracji Rządowej		
22	287	0022 Psary	2	Skarb Państwa	0,690	0,111
				ANR Oddział Terenowy we Wrocławiu		
23	320	0022 Psary	2	Gmina Oława	1,250	0,071
24	285/1	0022 Psary	2	Skarb Państwa	0,780	0,780
				ANR Oddział Terenowy we Wrocławiu		
25	280/3	0022 Psary	2	Skarb Państwa	0,110	0,110
				ANR Oddział Terenowy we Wrocławiu		
26	316/1	0022 Psary	2	Skarb Państwa	0,040	0,040
				Starosta Wykonujący Zadania z Zakresu Administracji Rządowej		
27	281/2	0022 Psary	2	Skarb Państwa	0,200	0,200
				ANR Oddział Terenowy we Wrocławiu		
28	312/2	0022 Psary	2	Skarb Państwa	0,140	0,140
				Starosta Wykonujący Zadania z Zakresu Administracji Rządowej		
29	282/1	0022 Psary	2	Skarb Państwa	0,640	0,640
				ANR Oddział Terenowy we Wrocławiu		
30	317	0022 Psary	2	Gmina Oława	0,740	0,740
31	286/3	0022 Psary	2	Skarb Państwa	55,910	1,299
				ANR Oddział Terenowy we Wrocławiu		
32	283/1	0022 Psary	2	Skarb Państwa	0,200	0,200
				ANR Oddział Terenowy we Wrocławiu		
33	284	0022 Psary	2	Skarb Państwa	0,380	0,380
				ANR Oddział Terenowy we Wrocławiu		

34	318	0022 Psary	2	Skarb Państwa	0,320	0,034
35	344	0022 Psary	2	Skarb Państwa	0,920	0,920
				Państwowe Gospodarstwo Leśne, Lasy Państwowe Nadleśnictwo Oława		
36	343	0022 Psary	2	Skarb Państwa	0,700	0,700
				Państwowe Gospodarstwo Leśne, Lasy Państwowe Nadleśnictwo Oława		
37	276/1	0022 Psary	2	Skarb Państwa	0,100	0,100
				Państwowe Gospodarstwo Leśne, Lasy Państwowe Nadleśnictwo Oława		
38	291/3	0022 Psary	2	Skarb Państwa	4,790	0,099
				ANR Oddział Terenowy we Wrocławiu		
39	290/1	0022 Psary	2	Skarb Państwa	11,930	5,714
				ANR Oddział Terenowy we Wrocławiu		
40	325	0022 Psary	2	Skarb Państwa	0,530	0,041
				Starosta Wykonujący Zadania z Zakresu Administracji Rządowej		
41	279	0022 Psary	2	Skarb Państwa	2,630	2,630
				ANR Oddział Terenowy we Wrocławiu		
42	315	0022 Psary	2	Gmina Oława	0,310	0,310
43	591	0003 Chwalibóżyce	1	Skarb Państwa	0,160	0,160
				Starosta Wykonujący Zadania z Zakresu Administracji Rządowej		
44	391/2	0003 Chwalibóżyce	1	Osoba prywatna	1,270	1,270
45	391/3	0003 Chwalibóżyce	1	Osoba prywatna	0,180	0,180
46	535/1	0003 Chwalibóżyce	1	Osoba prywatna	0,530	0,530
47	534/1	0003 Chwalibóżyce	1	Osoba prywatna	0,580	0,580
				Osoba prywatna		
48	533	0003 Chwalibóżyce	1	Osoba prywatna	0,580	0,580
49	532/1	0003 Chwalibóżyce	1	Osoba prywatna	0,470	0,470
50	531/1	0003 Chwalibóżyce	1	Osoba prywatna	0,600	0,600
51	530/1	0003 Chwalibóżyce	1	Osoba prywatna	0,310	0,310
52	529/1	0003 Chwalibóżyce	1	Osoba prywatna	0,660	0,660
53	528/1	0003 Chwalibóżyce	1	Osoba prywatna	0,550	0,550
54	527/1	0003 Chwalibóżyce	1	Osoba prywatna	0,510	0,510
55	526/1	0003 Chwalibóżyce	1	Osoba prywatna	0,500	0,500
56	525/1	0003 Chwalibóżyce	1	Osoba prywatna	0,650	0,650
57	528/3	0003	1	Skarb Państwa	0,020	0,020

		Chwalibóżyce		ANR Oddział Terenowy we Wrocławiu		
58	527/3	0003 Chwalibóżyce	1	Osoba prywatna	0,050	0,050
59	526/3	0003 Chwalibóżyce	1	Osoba prywatna	0,060	0,060
60	586/3	0003 Chwalibóżyce	1	Skarb Państwa	4,020	4,020
				Rejonowa Dyrekcja Inwestycji Miejskich Wrocław		
61	524/1	0003 Chwalibóżyce	1	Osoba prywatna	0,940	0,940
62	600	0003 Chwalibóżyce	1	Skarb Państwa	0,040	0,040
				ANR Oddział Terenowy we Wrocławiu		
63	599	0003 Chwalibóżyce	1	Skarb Państwa	0,040	0,040
				ANR Oddział Terenowy we Wrocławiu		
64	523/1	0003 Chwalibóżyce	1	Osoba prywatna	0,860	0,860
65	522/1	0003 Chwalibóżyce	1	Osoba prywatna	0,360	0,360
66	521/1	0003 Chwalibóżyce	1	Osoba prywatna	0,630	0,630
67	520/6	0003 Chwalibóżyce	1	Osoba prywatna	1,270	1,270
68	518/1	0003 Chwalibóżyce	1	Osoba prywatna	0,370	0,370
69	517/1	0003 Chwalibóżyce	1	Osoba prywatna	0,350	0,350
70	581/4	0003 Chwalibóżyce	1	Gmina Olawa	0,030	0,030
71	598	0003 Chwalibóżyce	1	Skarb Państwa	0,220	0,220
				ANR Oddział Terenowy we Wrocławiu		
72	515	0003 Chwalibóżyce	1	Osoba prywatna	0,170	0,170
73	514/1	0003 Chwalibóżyce	1	Osoba prywatna	0,290	0,290
74	512/1	0003 Chwalibóżyce	1	Osoba prywatna	0,220	0,220
75	511/1	0003 Chwalibóżyce	1	Osoba prywatna	0,270	0,270
76	581/2	0003 Chwalibóżyce	1	Gmina Olawa	0,030	0,030
77	581/3	0003 Chwalibóżyce	1	Gmina Olawa	0,030	0,030
78	577	0003 Chwalibóżyce	1	Gmina Olawa	0,820	0,820
79	506/1	0003 Chwalibóżyce	1	Osoba prywatna	0,390	0,390
80	507	0003 Chwalibóżyce	1	Osoba prywatna	0,420	0,420
81	508	0003 Chwalibóżyce	1	Osoba prywatna	0,360	0,360
82	583	0003 Chwalibóżyce	1	Gmina Olawa	0,030	0,030
83	588	0003 Chwalibóżyce	1	Skarb Państwa	0,320	0,104

				Starosta Wykonujący Zadania z Zakresu Administracji Rządowej		
84	437/1	0003 Chwalibóżyce	1	Osoba prywatna	1,340	1,340
85	438	0003 Chwalibóżyce	1	Osoba prywatna	1,070	1,070
86	439	0003 Chwalibóżyce	1	Osoba prywatna	0,950	0,950
87	440/1	0003 Chwalibóżyce	1	Osoba prywatna	1,570	1,570
88	441	0003 Chwalibóżyce	1	Osoba prywatna	0,960	0,960
89	442	0003 Chwalibóżyce	1	Osoba prywatna	0,930	0,930
90	443/1	0003 Chwalibóżyce	1	Osoba prywatna	1,210	1,210
91	509	0003 Chwalibóżyce	1	Skarb Państwa, ANR Oddział Terenowy we Wrocławiu	0,280	0,280
92	597	0003 Chwalibóżyce	1	Skarb Państwa, ANR Oddział Terenowy we Wrocławiu	0,060	0,060
93	587	0003 Chwalibóżyce	1	Skarb Państwa Starosta Wykonujący Zadania z Zakresu Administracji Rządowej	0,080	0,032
94	602/4	0020 Osiek	1	Grunt wkładowy do RSP, Osoba prywatna	23,760	23,760
95	610/4	0020 Osiek	1	Skarb Państwa Rejonowa Dyrekcja Inwestycji Miejskich Wrocław	2,310	2,310
96	612/3	0020 Osiek	1	Grunt wkładowy do RSP, Osoba prywatna	5,440	5,440
97	178/1	0015 Maszków	1	Skarb Państwa-ANR Oddział Terenowy we Wrocławiu	0,680	0,680
98	220	0015 Maszków	1	Gmina Oława	0,040	0,040
99	177/1	0015 Maszków	1	Osoba prywatna	0,040	0,040
100	182	0015 Maszków	1	Osoba prywatna	1,110	1,110
101	176/1	0015 Maszków	1	Osoba prywatna	0,200	0,200
102	219	0015 Maszków	1	Gmina Oława	0,030	0,030
103	171/1	0015 Maszków	1	Osoba prywatna	1,310	1,310
104	170	0015 Maszków	1	Skarb Państwa-ANR Oddział Terenowy we Wrocławiu	0,480	0,480
105	169	0015 Maszków	1	Osoba prywatna	0,420	0,420
106	167/1	0015 Maszków	1	Osoba prywatna	0,630	0,630
107	165/1	0015 Maszków	1	Skarb Państwa-ANR Oddział Terenowy we Wrocławiu	0,460	0,460
108	195	0015 Maszków	1	Gmina Oława	0,660	0,660
109	164/3	0015 Maszków	1	Skarb Państwa-ANR Oddział Terenowy we Wrocławiu	1,290	1,290
110	200	0015 Maszków	1	Gmina Oława	0,530	0,530
111	218	0015 Maszków	1	Gmina Oława	0,100	0,100

112	164/2	0015 Maszków	1	Skarb Państwa-ANR Oddział Terenowy we Wrocławiu	1,240	1,240
113	162/1	0015 Maszków	1	Osoba prywatna	0,540	0,540
114	161/1	0015 Maszków	1	Osoba prywatna	0,600	0,600
115	160/1	0015 Maszków	1	Osoba prywatna	0,490	0,490
116	158/1	0015 Maszków	1	Spółdzielnia Kółek Rolniczych	1,040	1,040
117	157/1	0015 Maszków	1	Spółdzielnia Kółek Rolniczych	0,920	0,920
118	156/1	0015 Maszków	1	Skarb Państwa-ANR Oddział Terenowy we Wrocławiu	0,930	0,930
119	154/1	0015 Maszków	1	Osoba prywatna	0,250	0,250
120	153	0015 Maszków	1	Osoba prywatna	0,270	0,270
121	152/2	0015 Maszków	1	Osoba prywatna	0,450	0,450
122	149	0015 Maszków	1	Osoba prywatna	0,230	0,230
123	150	0015 Maszków	1	Osoba prywatna	0,180	0,180
124	151	0015 Maszków	1	Osoba prywatna	0,230	0,230
125	152/1	0015 Maszków	1	Osoba prywatna	1,000	1,000
126	296	0007 Godzikowice	2	Osoba prywatna	1,150	1,150
127	564	0007 Godzikowice	1	Skarb Państwa, Starosta Wykonujący Zadanie z Zakresu Administracji Rządowej	0,120	0,035
128	279/4	0007 Godzikowice	1	Osoba prywatna	1,790	1,790
129	278/7	0007 Godzikowice	1	Osoba prywatna	2,280	2,280
130	280/8	0007 Godzikowice	1	Osoba prywatna	1,690	1,690
131	280/5	0007 Godzikowice	1	Osoba prywatna	2,100	2,100
132	562	0007 Godzikowice	1	Skarb Państwa, Starosta Wykonujący Zadanie z Zakresu Administracji Rządowej	0,250	0,150
133	530/1	0007 Godzikowice	1	Gmina Oława	0,180	0,180
134	279/5	0007 Godzikowice	1	Osoba prywatna	3,470	3,470
135	278/4	0007 Godzikowice	1	Osoba prywatna	2,010	2,010
136	935/3	0007 Godzikowice	1	Gmina Oława	0,070	0,070
137	278/5	0007 Godzikowice	1	Skarb Państwa-ANR Oddział Terenowy we Wrocławiu	0,070	0,070
138	280	0007 Godzikowice	1	Skarb Państwa, Rejonowa Dyrecja Inwestycji Miejskich	1,090	1,090
139	280/10	0007 Godzikowice	1	Osoba prywatna	0,620	0,620
140	280/9	0007 Godzikowice	1	Osoba prywatna	0,100	0,100

141	282/6	0007 Godzikowice	1	Osoba prywatna	5,920	0,045
142	509	0007 Godzikowice	1	Powiat Oławski, Powiatowy Zarząd Drogowy	5,140	0,393
143	276/5	0007 Godzikowice	1	Osoba prywatna	0,030	0,030
144	276/4	0007 Godzikowice	1	Osoba prywatna	0,670	0,670
145	931/1	0007 Godzikowice	1	Skarb Państwa	0,070	0,070
146	274/4	0007 Godzikowice	1	Osoba prywatna	0,150	0,150
147	274/3	0007 Godzikowice	1	Osoba prywatna	0,270	0,270
148	275/7	0007 Godzikowice	1	Osoba prywatna	1,240	1,240
149	275/6	0007 Godzikowice	1	Osoba prywatna	1,130	1,130
150	272/7	0007 Godzikowice	1	Osoba prywatna	3,850	3,850
151	273/2	0007 Godzikowice	1	Osoba prywatna	2,990	2,990
152	525/1	0007 Godzikowice	1	Gmina Oława	0,160	0,160
153	270/2	0007 Godzikowice	1	Osoba prywatna	3,110	3,110
154	269/4	0007 Godzikowice	1	Osoba prywatna	2,180	2,180
155	525/3	0007 Godzikowice	1	Gmina Oława	0,300	0,300
156	271/2	0007 Godzikowice	1	Osoba prywatna	0,730	0,730
157	527/1	0007 Godzikowice	1	Gmina Oława	0,060	0,060
158	341/5	0007 Godzikowice	1	Osoba prywatna	2,210	2,210
159	485/2	0007 Godzikowice	1	Skarb Państwa, Państwowe Gospodarstwo Leśne, Lasy Państwowe Nadlaśnictwa Oława	13,270	13,270
160	338/2	0007 Godzikowice	1	Osoba prywatna	0,450	0,450
161	337	0007 Godzikowice	1	Osoba prywatna	1,020	1,020
162	928/2	0007 Godzikowice	1	Gmina Oława	0,070	0,070
163	339/1	0007 Godzikowice	1	Osoba prywatna	0,040	0,040
164	558/2	0007 Godzikowice	1	Skarb Państwa	0,070	0,070
165	340/11	0007 Godzikowice	1	Skarb Państwa, Rejonowa Dyrekcja Inwestycji Miejskich	0,050	0,050
166	560/1	0007 Godzikowice	1	Skarb Państwa, Rejonowa Dyrekcja Inwestycji Miejskich	4,770	4,770

167	341/4	0007 Godzikowice	1	Osoba prywatna	3,150	3,150
168	524/2	0007 Godzikowice	1	Gmina Oława	0,720	0,131
169	339/8	0007 Godzikowice	1	Osoba prywatna	0,610	0,610
170	339/11	0007 Godzikowice	1	Osoba prywatna	0,840	0,840
171	339/10	0007 Godzikowice	1	Osoba prywatna	1,750	1,750
172	339/9	0007 Godzikowice	1	Osoba prywatna	1,240	1,240
173	340/13	0007 Godzikowice	1	Osoba prywatna	2,590	2,590
174	340/4	0007 Godzikowice	1	Osoba prywatna	0,590	0,590
175	340/10	0007 Godzikowice	1	Osoba prywatna	0,710	0,710
176	340/7	0007 Godzikowice	1	Osoba prywatna	1,310	1,310
177	343/3	0007 Godzikowice	1	Osoba prywatna	3,950	3,950
178	346/3	0007 Godzikowice	1	Osoba prywatna	3,400	3,400
179	346/5	0007 Godzikowice	1	Osoba prywatna	0,660	0,660
180	523/5	0007 Godzikowice	1	Gmina Oława	1,699	0,144
181	350/6	0007 Godzikowice	1	Osoba prywatna	0,770	0,770
182	350/4	0007 Godzikowice	1	Osoba prywatna	2,210	2,210
183	396/2	0007 Godzikowice	1	Osoba prywatna	3,810	0,097
184	508	0007 Godzikowice	1	Powiat Oławski, Powiatowy Zarząd Drogowy	4,290	1,406
185	347/3	0007 Godzikowice	1	Osoba prywatna	3,030	3,030
186	525/5	0007 Godzikowice	1	Gmina Oława	0,460	0,310
187	347/7	0007 Godzikowice	1	Osoba prywatna	3,860	3,860
188	340/8	0007 Godzikowice	1	Skarb Państwa, Rejonowa Dyrecja Inwestycji Miejskich	0,030	0,030
189	340/5	0007 Godzikowice	1	Skarb Państwa, Rejonowa Dyrecja Inwestycji Miejskich	0,030	0,030
190	558/3	0007 Godzikowice	1	Skarb Państwa, Starosta Wykonujący Zadanie z Zakresu Administracji Rządowej	0,090	0,090
191	928/3	0007 Godzikowice	1	Gmina Oława	0,090	0,090
192	343/1	0007 Godzikowice	1	Skarb Państwa, Rejonowa Dyrecja Inwestycji Miejskich	0,120	0,120
193	347/4	0007 Godzikowice	1	Osoba prywatna	3,470	3,470

194	348/5	0007 Godzikowice	1	Osoba prywatna	1,610	1,610
195	348/3	0007 Godzikowice	1	ZWiK Spółka z o.o.	0,068	0,068
196	348/4	0007 Godzikowice	1	ZWiK Spółka z o.o.	0,038	0,038
197	523/1	0007 Godzikowice	1	Gmina Oława	0,240	0,240
198	349/2	0007 Godzikowice	1	Osoba prywatna	2,160	2,160
199	770/2	0007 Godzikowice	1	Osoba prywatna	4,440	4,440
200	769/2	0007 Godzikowice	1	Osoba prywatna	4,120	4,120
201	768/5	0007 Godzikowice	1	Osoba prywatna	3,780	3,780
202	808/4	0007 Godzikowice	1	Osoba prywatna	0,930	0,930
203	809/5	0007 Godzikowice	1	Osoba prywatna	1,310	1,310
204	809/6	0007 Godzikowice	1	Osoba prywatna	0,860	0,860
205	809/7	0007 Godzikowice	1	Skarb Państwa, ANR Oddział Terenowy we Wrocławiu	1,030	1,030
206	809/8	0007 Godzikowice	1	Osoba prywatna	0,970	0,970
207	809/9	0007 Godzikowice	1	Osoba prywatna	1,010	1,010
208	809/10	0007 Godzikowice	1	Skarb Państwa, ANR Oddział Terenowy we Wrocławiu	0,430	0,430
209	809/11	0007 Godzikowice	1	Gmina Oława	0,130	0,130
210	909	0007 Godzikowice	1	Gmina Oława	0,100	0,100
211	755/5	0007 Godzikowice	1	Osoba prywatna	1,780	1,780
212	755/4	0007 Godzikowice	1	Osoba prywatna	0,120	0,120
213	551/1	0007 Godzikowice	1	Skarb Państwa, Marszałek Województwa Dolnośląskiego - gospodarowanie DZMIUW Wrocław	0,460	0,419
214	754/10	0007 Godzikowice	1	Skarb Państwa, ANR Oddział Terenowy we Wrocławiu	0,030	0,030
215	754/9	0007 Godzikowice	1	Skarb Państwa, ANR Oddział Terenowy we Wrocławiu	0,090	0,090
216	771/2	0007 Godzikowice	1	Osoba prywatna	2,310	2,310
217	911/1	0007 Godzikowice	1	Gmina Oława	0,200	0,200
218	745/15	0007 Godzikowice	1	Osoba prywatna	0,470	0,470
219	745/16	0007 Godzikowice	1	Osoba prywatna	1,040	1,040

220	745/17	0007 Godzikowice	1	Gmina Olawa	0,080	0,080
221	745/18	0007 Godzikowice	1	Gmina Olawa	0,090	0,090
222	745/8	0007 Godzikowice	1	Osoba prywatna	1,210	1,210
223	552/1	0007 Godzikowice	1	Skarb Państwa, Starosta Wykonujący Zadanie z Zakresu Administracji Rządowej	0,200	0,200
224	745/5	0007 Godzikowice	1	Osoba prywatna	0,490	0,490
225	745/6	0007 Godzikowice	1	Osoba prywatna	0,170	0,170
226	744/2	0007 Godzikowice	1	Osoba prywatna	6,170	6,170
227	810/4	0007 Godzikowice	1	Skarb Państwa, Rejonowa Dyrekcja Inwestycji Miejskich	2,450	2,450
228	908/1	0007 Godzikowice	1	Gmina Olawa	0,020	0,020
229	745/2	0007 Godzikowice	1	Osoba prywatna	0,160	0,160
230	754/11	0007 Godzikowice	1	Skarb Państwa, ANR Oddział Terenowy we Wrocławiu	0,010	0,010
231	552/3	0007 Godzikowice	1	Skarb Państwa, Starosta Wykonujący Zadanie z Zakresu Administracji Rządowej	0,070	0,070
232	552/5	0007 Godzikowice	1	Skarb Państwa, Starosta Wykonujący Zadanie z Zakresu Administracji Rządowej	0,040	0,040
233	753/5	0007 Godzikowice	1	Osoba prywatna	0,050	0,050
234	753/3	0007 Godzikowice	1	Osoba prywatna	0,040	0,040
235	906	0007 Godzikowice	1	Gmina Olawa	0,520	0,070
236	730/2	0007 Godzikowice	1	Osoba prywatna	1,830	1,830
237	730/1	0007 Godzikowice	1	Osoba prywatna	2,960	2,960
238	905	0007 Godzikowice	1	Gmina Olawa	0,240	0,240
239	729/4	0007 Godzikowice	1	Skarb Państwa, ANR Oddział Terenowy we Wrocławiu	0,540	0,540
240	729/3	0007 Godzikowice	1	Osoba prywatna	0,410	0,410
241	729/1	0007 Godzikowice	1	Osoba prywatna	1,020	1,020
242	728/1	0007 Godzikowice	1	Osoba prywatna	0,340	0,340
243	728/2	0007 Godzikowice	1	Osoba prywatna	0,720	0,720
244	727	0007 Godzikowice	1	Osoba prywatna	1,200	1,200

245	507	0007 Godzikowice	1	Województwo Dolnośląskie - Dolnośląski Zarząd Dróg Wojewódzkich	5,590	1,227
246	501	0007 Godzikowice	1	Osoba prywatna	0,100	0,100
247	500/1	0007 Godzikowice	1	Nik-Mar Mariusz Nikodem, Mariusz Kluka Spółka Jawna	0,475	0,475
248	500/2	0007 Godzikowice	1	Gmina Oława	1,670	0,572
249	428/2	0007 Godzikowice	1	Osoba prywatna	4,480	4,480
250	428/3	0007 Godzikowice	1	Osoba prywatna	4,420	4,420
251	548/3	0007 Godzikowice	1	Skarb Państwa, Marszałek Województwa Dolnośląskiego - gospodarowanie DZMIUW Wrocław	1,790	1,790
252	510	0007 Godzikowice	1	Gmina Oława	0,820	0,139
253	427/2	0007 Godzikowice	1	Osoba prywatna	0,970	0,970
254	424/2	0007 Godzikowice	1	Osoba prywatna	0,870	0,870
255	425/2	0007 Godzikowice	1	Osoba prywatna	0,940	0,940
256	426/2	0007 Godzikowice	1	Osoba prywatna	0,840	0,840
257	421/1	0007 Godzikowice	1	Spółdzielnia Kółek Rolniczych	4,090	4,090
258	421/3	0007 Godzikowice	1	Osoba prywatna	0,990	0,990
259	421/4	0007 Godzikowice	1	Osoba prywatna	1,000	1,000
260	726/5	0007 Godzikowice	1	Spółdzielnia Kółek Rolniczych	6,890	6,890
261	745/7	0007 Godzikowice	1	Osoba prywatna	0,430	0,430
262	745/9	0007 Godzikowice	1	Osoba prywatna	0,170	0,170
263	745/10	0007 Godzikowice	1	Osoba prywatna	0,410	0,410
264	745/11	0007 Godzikowice	1	Osoba prywatna	0,240	0,240
265	745/12	0007 Godzikowice	1	Osoba prywatna	0,280	0,280
266	745/13	0007 Godzikowice	1	Osoba prywatna	0,370	0,370
267	745/14	0007 Godzikowice	1	Osoba prywatna	0,160	0,160
268	566	0007 Godzikowice	2	Skarb Państwa, Marszałek Województwa Dolnośląskiego - gospodarowanie DZMIUW Wrocław	0,910	0,045
269	530/3	0007 Godzikowice	1	Gmina Oława	1,830	0,063

270	553/2	0007 Godzikowice	1	Skarb Państwa, Starosta Wykonujący Zadanie z Zakresu Administracji Rządowej	0,400	0,400
271	527/3	0007 Godzikowice	1	Gmina Oława	0,310	0,040
272	335/1	0007 Godzikowice	1	Osoba prywatna	0,810	0,810
273	335/3	0007 Godzikowice	1	Osoba prywatna	0,510	0,510
				Osoba prywatna		
274	336	0007 Godzikowice	1	Osoba prywatna	1,010	1,010
275	176/1	0009 Jazkowice	1	Skarb Państwa	0,050	0,050
				DZMiUW we Wrocławiu		
276	175/1	0009 Jazkowice	1	DZMiUW we Wrocławiu	0,040	0,040
277	174/1	0009 Jazkowice	1	DZMiUW we Wrocławiu	0,020	0,020
278	163/19	0009 Jazkowice	1	Skarb Państwa	0,100	0,100
				Przedsiębiorstwo Produkcyjno Usługowo Handlowe „WOSEBA” Sp. z o.o.		
279	161/2	0009 Jazkowice	1	DZMiUW we Wrocławiu	0,310	0,310
280	160/1	0009 Jazkowice	1	Osoba prywatna	0,134	0,134
281	159/2	0009 Jazkowice	1	Skarb Państwa	0,100	0,100
				DZMiUW we Wrocławiu		
282	158/2	0009 Jazkowice	1	Skarb Państwa	0,090	0,090
				DZMiUW we Wrocławiu		
283	157/2	0009 Jazkowice	1	Skarb Państwa	0,080	0,080
				DZMiUW we Wrocławiu		
284	156/2	0009 Jazkowice	1	Skarb Państwa	0,070	0,070
				DZMiUW we Wrocławiu		
285	155/2	0009 Jazkowice	1	Skarb Państwa	0,060	0,060
				DZMiUW we Wrocławiu		
286	154/2	0009 Jazkowice	1	Skarb Państwa	0,060	0,060
				DZMiUW we Wrocławiu		
287	153/2	0009 Jazkowice	1	Skarb Państwa	0,060	0,060
				DZMiUW we Wrocławiu		
288	152/2	0009 Jazkowice	1	Skarb Państwa	0,060	0,060
				DZMiUW we Wrocławiu		
289	151/2	0009 Jazkowice	1	Skarb Państwa	0,060	0,060
				DZMiUW we Wrocławiu		
290	150/2	0009 Jazkowice	1	Skarb Państwa	0,070	0,070
				DZMiUW we Wrocławiu		
291	149/2	0009 Jazkowice	1	Skarb Państwa	0,060	0,060
				DZMiUW we Wrocławiu		
292	148/2	0009 Jazkowice	1	Skarb Państwa	0,060	0,060
				DZMiUW we Wrocławiu		

293	147/2	0009 Jaczkowice	1	Skarb Państwa	0,060	0,060
				DZMiUW we Wrocławiu		
294	146/2	0009 Jaczkowice	1	Skarb Państwa	0,070	0,070
				DZMiUW we Wrocławiu		
295	145/2	0009 Jaczkowice	1	Skarb Państwa	0,070	0,070
				DZMiUW we Wrocławiu		
296	131/2	0009 Jaczkowice	1	Skarb Państwa	0,120	0,120
				Starosta Wykonujący Zadania z Zakresu Administracji Rządowej		
297	130/2	0009 Jaczkowice	1	Skarb Państwa	0,180	0,180
				DZMiUW we Wrocławiu		
298	132/1	0009 Jaczkowice	1	Gospodarowanie-DZMIUW Wrocław	1,380	1,380
				Skarb Państwa		
				Marszałek Województwa Dolnośląskiego		
299	128/7	0009 Jaczkowice	1	Gmina Olawa	0,010	0,010
300	127/4	0009 Jaczkowice	1	Skarb Państwa	0,370	0,370
				DZMiUW we Wrocławiu		
301	127/3	0009 Jaczkowice	1	Osoba prywatna	0,280	0,280
302	127/2	0009 Jaczkowice	1	Osoba prywatna	0,770	0,770
303	114	0009 Jaczkowice	1	Skarb Państwa	0,500	0,335
				Starosta Oławski Wykonujący Zadania z Zakresu Administracji Rządowej		
304	122	0009 Jaczkowice	1	Osoba prywatna	1,670	1,670
305	126/1	0009 Jaczkowice	1	Osoba prywatna	0,140	0,140
306	126/2	0009 Jaczkowice	1	Skarb Państwa	0,220	0,220
				DZMiUW we Wrocławiu		
307	121/13	0009 Jaczkowice	1	Osoba prywatna	1,430	1,430
308	121/5	0009 Jaczkowice	1	Skarb Państwa	0,010	0,010
				DZMiUW we Wrocławiu		
309	121/4	0009 Jaczkowice	1	Skarb Państwa	0,010	0,010
				DZMiUW we Wrocławiu		
310	121/7	0009 Jaczkowice	1	Skarb Państwa	0,070	0,070
				DZMiUW we Wrocławiu		
311	121/8	0009 Jaczkowice	1	Skarb Państwa	0,020	0,020
				DZMiUW we Wrocławiu		
312	121/11	0009 Jaczkowice	1	Skarb Państwa	0,020	0,020
				DZMiUW we Wrocławiu		
313	121/10	0009 Jaczkowice	1	Skarb Państwa	0,060	0,060
				DZMiUW we Wrocławiu		
314	121/12	0009 Jaczkowice	1	Osoba prywatna	0,710	0,710
315	120/2	0009 Jaczkowice	1	Osoba prywatna	1,930	1,930
316	120/1	0009 Jaczkowice	1	Skarb Państwa	0,300	0,300

				DZMIUW we Wrocławiu		
317	119	0009 Jaczkowice	1	Skarb Państwa	0,260	0,260
				Starosta Oławski Wykonujący Zadania z Zakresu Administracji Rządowej		
318	143/2	0009 Jaczkowice	1	Gospodarowanie-DZMIUW Wrocław	0,050	0,050
				Skarb Państwa		
				Marszałek Województwa Dolnośląskiego		
319	143/1	0009 Jaczkowice	1	Osoba prywatna	0,520	0,520
320	141/2	0009 Jaczkowice	1	Gospodarowanie-DZMIUW Wrocław	0,030	0,030
				Skarb Państwa		
				Marszałek Województwa Dolnośląskiego		
321	144/5	0009 Jaczkowice	1	Gospodarowanie-DZMIUW Wrocław	1,590	1,590
				Skarb Państwa		
				Marszałek Województwa Dolnośląskiego		
322	140/2	0009 Jaczkowice	1	Gospodarowanie-DZMIUW Wrocław	0,030	0,030
				Skarb Państwa		
				Marszałek Województwa Dolnośląskiego		
323	139/4	0009 Jaczkowice	1	Osoba prywatna	1,730	1,730
324	139/2	0009 Jaczkowice	1	Gospodarowanie-DZMIUW Wrocław	0,040	0,040
				Skarb Państwa		
				Marszałek Województwa Dolnośląskiego		
325	142	0009 Jaczkowice	1	Gmina Oława	0,230	0,230
326	138/2	0009 Jaczkowice	1	Skarb Państwa	0,060	0,060
				ANR Oddział Terenowy we Wrocławiu		
327	137/2	0009 Jaczkowice	1	Gospodarowanie-DZMIUW Wrocław	0,160	0,160
				Skarb Państwa		
				Marszałek Województwa Dolnośląskiego		
328	137/1	0009 Jaczkowice	1	Osoba prywatna	0,510	0,510
329	137/3	0009 Jaczkowice	1	Gospodarowanie-DZMIUW Wrocław	0,010	0,010
				Skarb Państwa		
				Marszałek Województwa Dolnośląskiego		
330	135	0009 Jaczkowice	1	Gmina Oława	0,050	0,050
331	133	0009 Jaczkowice	1	Skarb Państwa	0,190	0,190
				Przedsiębiorstwo Produkcyjno Usługowo Handlowe „WOSEBA” Sp. z o.o.		

332	123	0009 Jaczkowice	1	Gmina Oława	0,280	0,185
333	124	0009 Jaczkowice	1	Skarb Państwa Przedsiębiorstwo Produkcyjno Usługowo Handlowe „WOSEBA” Sp. z o.o.	0,810	0,810
334	125	0009 Jaczkowice	1	Gmina Oława	0,170	0,059
335	128/4	0009 Jaczkowice	1	Skarb Państwa Urząd Gminy Oława	0,080	0,080
336	128/6	0009 Jaczkowice	1	Gmina Oława	0,030	0,030
337	254	0009 Jaczkowice	1	Województwo Dolnośląskie - Dolnośląski Zarząd Dróg Wojewódzkich	0,370	0,045
338	31	0003 Oława	5	Gmina Miasto Oława	1,243	0,381
339	32	0003 Oława	5	Gmina Miasto Oława	0,241	0,241
340	3	0003 Oława	5	Gmina Miasto Oława	1,175	0,643
341	109	0003 Oława	5	Osoba prywatna	6,740	6,740
342	2	0003 Oława	5	DZMiUW we Wrocławiu	6,672	6,672
343	33	0003 Oława	5	Skarb Państwa, ANR Oddział Terenowy we Wrocławiu	16,670	16,670
344	34	0003 Oława	5	Urząd Miejski Oława	0,284	0,284
345	36	0003 Oława	5	Urząd Miejski Oława	0,280	0,280
346	37	0003 Oława	5	Osoba prywatna	1,980	1,980
347	42	0003 Oława	5	Gmina Miasto Oława	0,677	0,575
348	43	0003 Oława	5	Skarb Państwa, ANR Oddział Terenowy we Wrocławiu	0,124	0,124
349	44	0003 Oława	5	Urząd Miejski Oława	0,893	0,813
350	112	0003 Oława	5	Skarb Państwa, ANR Oddział Terenowy we Wrocławiu	2,295	2,295
351	48	0003 Oława	5	Spółdzielnia Kółek Rolniczych w Godzikowicach	4,033	4,033
352	51	0003 Oława	5	Osoba prywatna	5,164	5,164
353	52	0003 Oława	5	Osoba prywatna	1,444	1,444
354	54	0003 Oława	5	Skarb Państwa, ANR Oddział Terenowy we Wrocławiu	0,317	0,317
355	8	0003 Oława	8	DZMiUW we Wrocławiu	4,431	4,431
356	15	0003 Oława	8	Skarb Państwa	6,481	6,481
357	2	0003 Oława	10	Gmina Miasto Oława	0,323	0,323
358	3	0003 Oława	10	Powiatowy Zarząd Drogowy z siedzibą w Oławie	0,473	0,473
359	19	0003 Oława	10	DZMiUW we Wrocławiu	0,489	0,489
360	1	0003 Oława	10	Skarb Państwa - Marszałek Województwa Dolnośląskiego	0,997	0,997
361	2/3	0003 Oława	20	DZMiUW we Wrocławiu	2,167	2,167
362	32/5	0003 Oława	34	DZMiUW we Wrocławiu	6,078	6,078
363	1/3	0003 Oława	46	DZMiUW we Wrocławiu	1,639	1,639

364	39/1	0003 Oława	47	Gmina Miasto Oława	0,009	0,009
365	94/2	0003 Oława	46	Gmina Miasto Oława	0,065	0,065
366	40/1	0003 Oława	61	DZMiUW we Wrocławiu	2,153	2,153
367	13/4	0003 Oława	72	DZMiUW we Wrocławiu	1,774	1,774
368	12	0003 Oława	72	DZMiUW we Wrocławiu	3,038	3,038
369	1	0003 Oława	90	DZMiUW we Wrocławiu	1,669	1,669
370	5	0003 Oława	90	Skarb Państwa Polskie Koleje Państwowe Spółka Akcyjna	2,275	0,167
371	17	0003 Oława	90	DZMiUW we Wrocławiu	2,979	2,979
372	16	0003 Oława	101	DZMiUW we Wrocławiu	2,843	2,843
373	18/2	0003 Oława	90	DZMiUW we Wrocławiu	0,110	0,110
374	5	0003 Oława	103	Osoba prywatna	1,486	1,486
375	1	0003 Oława	102	Osoba prywatna	1,843	1,843
376	2	0003 Oława	102	Osoba prywatna	0,840	0,840
377	4	0003 Oława	102	Osoba prywatna	0,842	0,842
378	5/1	0003 Oława	102	Osoba prywatna	0,032	0,032
379	5/2	0003 Oława	102	Osoba prywatna	0,089	0,089
380	5/3	0003 Oława	102	Osoba prywatna	0,089	0,089
381	5/4	0003 Oława	102	Spółdzielnia Kółek Rolniczych w Godzikowicach	0,282	0,282
382	5/5	0003 Oława	102	Osoba prywatna	0,282	0,282
383	5/6	0003 Oława	102	Osoba prywatna	0,088	0,088
384	6	0003 Oława	102	Osoba prywatna	0,928	0,928
385	7	0003 Oława	102	Skarb Państwa, ANR Oddział Terenowy we Wrocławiu	0,884	0,884
386	8	0003 Oława	102	Osoba prywatna	0,765	0,765
387	9	0003 Oława	102	Skarb Państwa, ANR Oddział Terenowy we Wrocławiu	2,306	2,306
388	12	0003 Oława	102	Gmina Miasto Oława	0,020	0,020
389	15	0003 Oława	101	Urząd Miejski Oława	0,149	0,149
390	14/11	0003 Oława	101	Skarb Państwa, ANR Oddział Terenowy we Wrocławiu	6,132	6,132
391	12	0003 Oława	101	Urząd Miejski Oława	0,195	0,195
392	1	0003 Oława	110	DZMiUW we Wrocławiu	3,645	3,645
393	2/3	0003 Oława	110	Operator Gazociągów Przesyłowych Gaz -System Sp.Akcyjna z siedziba w Warszawie	0,011	0,011
394	2/5	0003 Oława	110	Operator Gazociągów Przesyłowych Gaz -System Sp.Akcyjna z siedziba w Warszawie	0,018	0,018

395	2/6	0003 Oława	110	Operator Gazociągów Przesyłowych Gaz -System Sp. Akcyjna z siedziba w Warszawie	0,075	0,075
396	2/4	0003 Oława	110	Skarb Państwa, ANR Oddział Terenowy we Wrocławiu	14,603	14,603
397	3	0003 Oława	110	Urząd Miejski Oława	0,121	0,121
398	5	0003 Oława	109	Osoba prywatna	0,643	0,643
399	8	0003 Oława	109	Osoba prywatna	1,332	1,332
400	6	0003 Oława	109	Gmina Miasto Oława	0,500	0,500
401	7	0003 Oława	109	Skarb Państwa, ANR Oddział Terenowy we Wrocławiu	2,246	2,246
402	18/1	0003 Oława	90	DZMiUW we Wrocławiu	0,004	0,004
403	1/1	0003 Oława	34	Generalna Dyrekcja Dróg Krajowych i Autostrad	0,017	0,017
404	38/1	0003 Oława	21	Powiatowy Zarząd Drogowy z siedzibą w Oławie	0,011	0,011
405	1	0003 Oława	5	Skarb Państwa, Marszałek Województwa Dolnośląskiego	5,745	5,745
406	2	0003 Oława	103	Gmina Miasto Oława	0,437	0,253
407	4	0003 Oława	103	Skarb Państwa, Urząd Miejski Oława	0,151	0,151
408	3	0003 Oława	102	Osoba prywatna	0,998	0,998
409	53	0003 Oława	5	Osoba prywatna	0,726	0,726
410	55	0003 Oława	5	Powiatowy Zarząd Drogowy z siedzibą w Oławie	3,662	0,617
411	2	0001 Nowy Górnik	6	Gmina Miasto Oława	0,015	0,015
412	3	0001 Nowy Górnik	6	Osoba prywatna	0,146	0,146
413	4	0001 Nowy Górnik	6	Gmina Miasto Oława	0,032	0,032
414	5	0001 Nowy Górnik	6	Osoba prywatna	1,160	1,160
415	6	0001 Nowy Górnik	6	Gmina Miasto Oława	1,107	1,107
416	7	0001 Nowy Górnik	6	Skarb Państwa	0,133	0,133
417	8	0001 Nowy Górnik	6	Gmina Miasto Oława	0,027	0,027
418	9	0001 Nowy Górnik	6	Osoba prywatna	0,101	0,101
419	1	0001 Nowy Górnik	6	DZMiUW we Wrocławiu	0,937	0,937
420	14	0001 Nowy Górnik	6	Gmina Miasto Oława	0,143	0,108
421	10	0001 Nowy Górnik	6	Osoba prywatna	0,156	0,146
422	494/836	0026 Stanowice	1	Gmina Oława	1,000	1,000
423	494/835	0026 Stanowice	1	Osoba prywatna	1,000	1,000

424	494/834	0026 Stanowice	1	Gmina Oława	47,723	47,723
425	441/7	0026 Stanowice	1	Skarb Państwa	13,970	13,970
426	494/837	0026 Stanowice	1	Gmina Oława	0,076	0,076
427	570/11	0013 Marcinkowice	2	Gmina Oława	0,018	0,018
428	570/16	0013 Marcinkowice	2	Gmina Oława	0,042	0,042
429	139/1	0013 Marcinkowice	2	Osoba prywatna	0,011	0,011
430	139/2	0013 Marcinkowice	2	Osoba prywatna	0,015	0,015
431	570/15	0013 Marcinkowice	2	Gmina Oława	0,034	0,034
432	570/10	0013 Marcinkowice	2	Gmina Oława	0,010	0,010
433	141/1	0013 Marcinkowice	2	Osoba prywatna	0,001	0,001
434	141/2	0013 Marcinkowice	2	Osoba prywatna	0,009	0,009
435	142/2	0013 Marcinkowice	2	Osoba prywatna	0,000	0,000
436	570/14	0013 Marcinkowice	2	Gmina Oława	0,020	0,020
437	142/1	0013 Marcinkowice	2	Osoba prywatna	0,002	0,002
438	570/9	0013 Marcinkowice	2	Gmina Oława	0,097	0,097
439	143/1	0013 Marcinkowice	2	Osoba prywatna	0,045	0,045
440	143/2	0013 Marcinkowice	2	Osoba prywatna	0,023	0,023
441	144/1	0013 Marcinkowice	2	Skarb Państwa, Starosta Oławski	0,082	0,082
442	144/2	0013 Marcinkowice	2	Skarb Państwa, Starosta Oławski	0,020	0,020
443	145/1	0013 Marcinkowice	2	Skarb Państwa, Starosta Oławski	0,135	0,135
444	145/2	0013 Marcinkowice	2	Skarb Państwa, Starosta Oławski	0,023	0,023
445	132/3	0013 Marcinkowice	1	Skarb Państwa, ANR Oddział Terenowy we Wrocławiu	0,011	0,011
446	146/1	0013 Marcinkowice	2	Skarb Państwa, Starosta Oławski	0,096	0,096
447	146/2	0013 Marcinkowice	2	Skarb Państwa, Starosta Oławski	0,021	0,021
448	147/1	0013 Marcinkowice	2	Skarb Państwa, ANR Oddział Terenowy we Wrocławiu	0,003	0,003
449	147/2	0013 Marcinkowice	2	Skarb Państwa, ANR Oddział Terenowy we Wrocławiu	0,006	0,006
450	570/13	0013 Marcinkowice	2	Gmina Oława	0,143	0,143

451	500/1	0013 Marcinkowice	1	Skarb Państwa, Marszałek Województwa Dolnośląskiego	4,620	4,620
452	132/2	0013 Marcinkowice	1	Skarb Państwa, ANR Oddział Terenowy we Wrocławiu	0,061	0,061
453	167/12	0013 Marcinkowice	2	Osoba prywatna	0,285	0,285
454	168/4	0013 Marcinkowice	2	Osoba prywatna	0,930	0,287
455	169/21	0013 Marcinkowice	2	Skarb Państwa, ANR Oddział Terenowy we Wrocławiu	0,560	0,560
456	170/17	0013 Marcinkowice	2	Osoba prywatna	1,685	1,685
457	570/8	0013 Marcinkowice	2	Gmina Oława	0,021	0,021
458	169/20	0013 Marcinkowice	2	Skarb Państwa, ANR Oddział Terenowy we Wrocławiu	0,014	0,014
459	170/16	0013 Marcinkowice	2	Osoba prywatna	0,006	0,006
460	570/12	0013 Marcinkowice	2	Gmina Oława	0,151	0,151
461	132/1	0013 Marcinkowice	1	Skarb Państwa, ANR Oddział Terenowy we Wrocławiu	0,031	0,031
462	171/10	0013 Marcinkowice	2	Osoba prywatna	0,977	0,977
463	170,8	0013 Marcinkowice	2	Osoba prywatna	0,651	0,331
464	151/11	0013 Marcinkowice	2	Skarb Państwa, Starosta Oławski	0,224	0,224
465	151/12	0013 Marcinkowice	2	Osoba prywatna	0,106	0,106
466	151/10	0013 Marcinkowice	2	Skarb Państwa, ANR Oddział Terenowy we Wrocławiu	0,080	0,080
467	151/9	0013 Marcinkowice	2	Gmina Oława	0,030	0,030
468	151/8	0013 Marcinkowice	2	Skarb Państwa, ANR Oddział Terenowy we Wrocławiu	0,130	0,130
469	152	0013 Marcinkowice	2	Gmina Oława	0,160	0,160
470	151/15	0013 Marcinkowice	2	Osoba prywatna	0,440	0,440
471	151/6	0013 Marcinkowice	2	Gmina Oława	0,060	0,060
472	151/17	0013 Marcinkowice	2	Osoba prywatna	1,000	1,000
473	151/16	0013 Marcinkowice	2	Osoba prywatna	0,085	0,085
474	151/14	0013 Marcinkowice	2	Osoba prywatna	0,048	0,048
475	151/13	0013 Marcinkowice	2	Osoba prywatna	0,064	0,064
476	747	0013 Marcinkowice	1	DZMiUW we Wrocławiu	2,450	2,450

477	748	0013 Marcinkowice	1	Skarb Państwa, Marszałek Województwa Dolnośląskiego	7,110	7,110
478	749	0013 Marcinkowice	1	DZMiUW we Wrocławiu	2,640	2,640
479	82/1	0013 Marcinkowice	2	Osoba prywatna	1,480	1,480
480	81/3	0013 Marcinkowice	2	Osoba prywatna	1,570	1,570
481	80/6	0013 Marcinkowice	2	Osoba prywatna	1,470	1,470
482	80/5	0013 Marcinkowice	2	Osoba prywatna	0,500	0,500
483	79/3	0013 Marcinkowice	2	Osoba prywatna	0,870	0,870
484	78/3	0013 Marcinkowice	2	Osoba prywatna	1,440	1,440
485	506/1	0013 Marcinkowice	1	Skarb Państwa - Powiatowy Zarząd Drogowy	4,060	0,075
486	77/5	0013 Marcinkowice	2	Osoba prywatna	0,420	0,420
487	77/6	0013 Marcinkowice	2	Skarb Państwa, ANR Oddział Terenowy we Wrocławiu	0,570	0,570
488	132/4	0013 Marcinkowice	2	Skarb Państwa, ANR Oddział Terenowy we Wrocławiu	6,940	6,940
489	279/3	0010 Jankowice	1	Osoba prywatna	12,610	12,610
490	279/2	0010 Jankowice	1	Osoba prywatna	0,658	0,658
491	280/3	0010 Jankowice	1	Osoba prywatna	2,510	2,510
492	280/2	0010 Jankowice	1	Osoba prywatna	0,121	0,121
493	280/1	0010 Jankowice	1	Osoba prywatna	0,019	0,019
494	354	0010 Jankowice	1	Skarb Państwa, Marszałek Województwa Dolnośląskiego	0,480	0,480
495	356	0010 Jankowice	1	Skarb Państwa - Starosta Oławski	0,240	0,240
496	349/2	0010 Jankowice	1	Gmina Oława	0,034	0,034
497	260/1	0010 Jankowice	1	Osoba prywatna	0,032	0,032
498	260/2	0010 Jankowice	1	Osoba prywatna	0,115	0,115
499	260/3	0010 Jankowice	1	Osoba prywatna	0,025	0,025
500	259/1	0010 Jankowice	1	Osoba prywatna	0,078	0,078
501	259/2	0010 Jankowice	1	Osoba prywatna	0,026	0,026
502	349/1	0010 Jankowice	1	Gmina Oława	0,178	0,178
503	258/1	0010 Jankowice	1	Osoba prywatna	0,011	0,011
504	258/2	0010 Jankowice	1	Osoba prywatna	0,020	0,020
505	349/5	0010 Jankowice	1	Gmina Oława	0,022	0,022
506	257/1	0010 Jankowice	1	Osoba prywatna	0,001	0,001
507	257/2	0010 Jankowice	1	Osoba prywatna	0,008	0,008
508	256/4	0010 Jankowice	1	Osoba prywatna	0,017	0,017
509	256/5	0010 Jankowice	1	Osoba prywatna	0,027	0,027

510	256/7	0010 Jankowice	1	Gmina Oława	0,001	0,001
511	256/8	0010 Jankowice	1	Gmina Oława	0,003	0,003
512	255/1	0010 Jankowice	1	Osoba prywatna	0,008	0,008
513	255/2	0010 Jankowice	1	Osoba prywatna	0,028	0,028
514	244/1	0010 Jankowice	1	Osoba prywatna	0,012	0,012
515	244/2	0010 Jankowice	1	Osoba prywatna	0,054	0,054
516	245/3	0010 Jankowice	1	Osoba prywatna	0,024	0,024
517	350/3	0010 Jankowice	1	Skarb Państwa, Marszałek Województwa Dolnośląskiego	3,510	3,510
518	349/4	0010 Jankowice	1	Gmina Oława	0,080	0,080
519	253/3	0010 Jankowice	1	Skarb Państwa, Starosta Oławski	0,012	0,012
520	253/2	0010 Jankowice	1	Skarb Państwa, Starosta Oławski	0,006	0,006
521	281	0010 Jankowice	1	Skarb Państwa, ANR Oddział Terenowy we Wrocławiu	19,170	19,170
522	282	0010 Jankowice	1	Skarb Państwa, ANR Oddział Terenowy we Wrocławiu	16,950	16,950
523	355	0010 Jankowice	1	Gmina Oława	0,420	0,420
524	349/3	0010 Jankowice	1	Gmina Oława	0,012	0,012

Załącznik nr 8 do rozporządzenia nr 1/2013
Dyrektora Regionalnego Zarządu Gospodarki
Wodnej we Wrocławiu z dnia 4 lutego 2013 r.

**Wykaz działek ewidencyjnych objętych strefą ochrony pośredniej ujęcia wody powierzchniowej dla miasta
Wrocławia na obszarze powiatu brzeskiego**

Lp.	Nr działki	Obręb	Arkusze	Właściciel	Powierzchnia całkowita	Powierzchnia na obszarze objętym ochroną
					[ha]	
1	82	0160, Skarbimierz Osiedle	3	Gmina Skarbimierz	6,672	0,342
2	85	0160, Skarbimierz Osiedle	3	Skarb Państwa	6,367	6,367
3	86	0160, Skarbimierz Osiedle	3	Gmina Skarbimierz	0,080	0,080
4	98	0160, Skarbimierz Osiedle	4	Skarb Państwa	0,042	0,042
5	99	0160, Skarbimierz Osiedle	4	Skarb Państwa, ANR	0,103	0,103
6	100	0160, Skarbimierz Osiedle	4	Skarb Państwa	0,043	0,043
7	101	0160, Skarbimierz Osiedle	4	Skarb Państwa, ANR	0,121	0,121
8	102	0160, Skarbimierz Osiedle	4	Skarb Państwa	0,014	0,014
9	187	0160, Skarbimierz Osiedle	4	Skarb Państwa, Państwowe Gospodarstwo Leśne, Lasy Państwowe Nadleśnictwo Brzeg	11,698	11,698

10	126/1	0108, Małujowice	3	Osoba prywatna	0,608	0,608
11	128/1	0108, Małujowice	3	Osoba prywatna	0,310	0,310
12	129/1	0108, Małujowice	3	Gmina Skarbimierz	0,180	0,180
13	133/1	0108, Małujowice	3	Osoba prywatna	0,160	0,160
14	134/1	0108, Małujowice	3	Osoba prywatna	0,150	0,150
15	137/1	0108, Małujowice	3	Gmina Skarbimierz	0,190	0,190
16	138/1	0108, Małujowice	3	Osoba prywatna	0,320	0,320
17	141/1	0108, Małujowice	3	Gmina Skarbimierz	0,410	0,410
18	143/2	0108, Małujowice	3	Osoba prywatna	0,050	0,050
19	143/3	0108, Małujowice	3	Osoba prywatna	0,360	0,360
20	146/1	0108, Małujowice	3	Osoba prywatna	0,550	0,550
21	151/1	0108, Małujowice	3	Osoba prywatna	0,520	0,520
22	152/1	0108, Małujowice	3	Osoba prywatna	0,480	0,480
23	155/1	0108, Małujowice	3	Osoba prywatna	0,580	0,580
24	156	0108, Małujowice	3	Osoba prywatna	0,490	0,490
25	159	0108, Małujowice	3	Skarb Państwa, ANR	0,440	0,440
26	160	0108, Małujowice	3	Osoba prywatna	0,310	0,310
27	163/1	0108, Małujowice	3	Osoba prywatna	0,550	0,550
28	164/1	0108, Małujowice	3	Osoba prywatna	0,630	0,630
29	167/1	0108, Małujowice	3	Osoba prywatna	0,630	0,630
30	168/1	0108, Małujowice	3	Osoba prywatna	0,860	0,860
31	171/1	0108, Małujowice	3	Osoba prywatna	1,470	1,470
32	172/5	0108, Małujowice	3	Osoba prywatna	0,305	0,305

33	173/3	0108, Małujowice	3	Osoba prywatna	0,910	0,380
34	174	0108, Małujowice	3	Osoba prywatna	0,620	0,396
35	175/1	0108, Małujowice	3	Osoba prywatna	1,340	1,340
36	176/6	0108, Małujowice	3	Gmina Skarbimierz	0,100	0,100
37	176/8	0108, Małujowice	3	Skarb Państwa, Państwowe Gospodarstwo Leśne, Lasy Państwowe Nadleśnictwo Brzeg	0,159	0,159
38	177/1	0108, Małujowice	3	Osoba prywatna	0,270	0,270
39	178/1	0108, Małujowice	3	Osoba prywatna	0,270	0,270
40	179/7	0108, Małujowice	3	Gmina Skarbimierz	0,010	0,010
41	179/8	0108, Małujowice	3	Skarb Państwa, Państwowe Gospodarstwo Leśne, Lasy Państwowe Nadleśnictwo Brzeg	0,430	0,430
42	180/6	0108, Małujowice	3	Osoba prywatna	0,450	0,450
43	182/1	0108, Małujowice	3	Osoba prywatna	0,336	0,336
44	183/1	0108, Małujowice	3	Osoba prywatna	0,330	0,330
45	184/1	0108, Małujowice	3	Osoba prywatna	0,180	0,180
46	184/2	0108, Małujowice	3	Osoba prywatna	0,480	0,480
47	185/1	0108, Małujowice	3	Osoba prywatna	1,520	1,520
48	190/1	0108, Małujowice	3	Osoba prywatna	1,540	1,540
49	191/1	0108, Małujowice	3	Osoba prywatna	2,700	2,700
50	518/1	0108, Małujowice	3	PKP SA w Warszawie	4,600	0,205
51	532/1	0108, Małujowice	3	Gmina Skarbimierz	0,290	0,100
52	535/1	0108, Małujowice	3	Gmina Skarbimierz	0,019	0,019
53	548/10	0108, Małujowice	3	Gmina Skarbimierz	0,170	0,058
54	550/3	0108,	3	Skarb Państwa	0,100	0,100

		Małujowice				
55	554/8	0108, Małujowice	3	Gmina Skarbmierz	0,180	0,180
56	554/10	0108, Małujowice	3	Skarb Państwa	0,050	0,050
57	554/16	0108, Małujowice	3	Skarb Państwa	0,030	0,030
58	561	0108, Małujowice	3	Skarb Państwa, ANR	0,004	0,004
59	563	0108, Małujowice	3	Gmina Skarbmierz	0,030	0,030
60	564	0108, Małujowice	3	Osoba prywatna	0,530	0,530
61	565/1	0108, Małujowice	3	Skarb Państwa, Rejonowa Dyrekcja Inwestycji Miejskich we Wrocławiu	8,460	8,460
62	566	0108, Małujowice	3	Skarb Państwa, GDDKiA	10,780	0,502
63	569/2	0108, Małujowice	3	Osoba prywatna	12,060	12,060
64	569/4	0108, Małujowice	3	Skarb Państwa, Państwowe Gospodarstwo Leśne, Lasy Państwowe Nadleśnictwo Brzeg	6,953	6,953
65	576	0108, Małujowice	3	Skarb Państwa, Ministerstwo Obrony Narodowej, Rejonowy Zarząd Infrastruktury Wrocław	7,640	7,640
66	577	0108, Małujowice	3	Skarb Państwa, Państwowe Gospodarstwo Leśne, Lasy Państwowe Nadleśnictwo Brzeg	17,630	17,630
67	578/1	0108, Małujowice	3	Gmina Skarbmierz	17,937	17,937
68	578/2	0108, Małujowice	3	Skarb Państwa	0,004	0,004
69	579	0108, Małujowice	3	Skarb Państwa; Marszałek Województwa Opolskiego	0,660	0,097
70	580/1	0108, Małujowice	3	Skarb Państwa, ANR	0,130	0,130
71	581/1	0108, Małujowice	3	Gmina Skarbmierz	0,080	0,080
72	18/1	0156, Pępice	1	Skarb Państwa, ANR/ Ministerstwo Obrony Narodowej, Rejonowy Zarząd Infrastruktury Wrocław	2,110	2,110

73	18/2	0156, Pępice	1	Skarb Państwa, ANR/ Ministerstwo Obrony Narodowej, Rejonowy Zarząd Infrastruktury Wrocław	3,230	3,230
74	22/1	0156, Pępice	1	Skarb Państwa, ANR/ Ministerstwo Obrony Narodowej, Rejonowy Zarząd Infrastruktury Wrocław	5,970	5,970
75	25/1	0156, Pępice	1	Skarb Państwa, ANR/ Ministerstwo Obrony Narodowej, Rejonowy Zarząd Infrastruktury Wrocław	10,510	10,510
76	27/1	0156, Pępice	1	Skarb Państwa, Ministerstwo Obrony Narodowej, Rejonowy Zarząd Infrastruktury Wrocław	17,910	17,910
77	30/5	0156, Pępice	1	Skarb Państwa, ANR/ Ministerstwo Obrony Narodowej, Rejonowy Zarząd Infrastruktury Wrocław	2,270	2,270
78	31	0156, Pępice	1	Skarb Państwa, ANR/ Ministerstwo Obrony Narodowej, Rejonowy Zarząd Infrastruktury Wrocław	0,900	0,900
79	32	0156, Pępice	1	Skarb Państwa, ANR/ Ministerstwo Obrony Narodowej, Rejonowy Zarząd Infrastruktury Wrocław	1,170	1,170
80	37/1	0156, Pępice	1	Skarb Państwa, ANR/ Ministerstwo Obrony Narodowej, Rejonowy Zarząd Infrastruktury Wrocław	4,130	4,130
81	38	0156, Pępice	1	Skarb Państwa, ANR/ Ministerstwo Obrony Narodowej, Rejonowy Zarząd Infrastruktury Wrocław	0,730	0,730
82	39	0156, Pępice	1	Skarb Państwa, ANR/ Ministerstwo Obrony Narodowej, Rejonowy Zarząd Infrastruktury Wrocław	0,260	0,260

83	61/7	0156, Pępace	1	Osoba prywatna	3,001	2,331
84	61/8	0156, Pępace	1	Osoba prywatna	1,009	1,009
85	73	0156, Pępace	1	Osoba prywatna	2,630	1,483
86	74	0156, Pępace	1	Osoba prywatna	1,470	1,115
87	75	0156, Pępace	1	Osoba prywatna	1,910	0,230
88	79/2	0156, Pępace	1	Osoba prywatna	0,280	0,280
89	80/2	0156, Pępace	1	Osoba prywatna	0,210	0,210
90	81/2	0156, Pępace	1	Osoba prywatna	0,380	0,380
91	82/2	0156, Pępace	1	Osoba prywatna	0,450	0,450
92	83/2	0156, Pępace	1	Gmina Skarbimierz	0,250	0,250
93	84/2	0156, Pępace	1	Osoba prywatna	0,290	0,290
94	85/2	0156, Pępace	1	Osoba prywatna	0,310	0,310
95	86	0156, Pępace	1	Osoba prywatna	0,350	0,350
96	102/2	0156, Pępace	1	Osoba prywatna	0,270	0,270
97	103/1	0156, Pępace	1	Gmina Skarbimierz	0,010	0,010
98	103/3	0156, Pępace	1	Osoba prywatna	0,040	0,040
99	104/2	0156, Pępace	1	Osoba prywatna	0,340	0,340
100	107	0156, Pępace	1	Osoba prywatna	0,430	0,430
101	108/2	0156, Pępace	1	Osoba prywatna	0,320	0,320
102	109/2	0156, Pępace	1	Osoba prywatna	0,390	0,390
103	111/2	0156, Pępace	1	Osoba prywatna	0,520	0,520
104	112/2	0156, Pępace	1	Osoba prywatna	0,280	0,280
105	113/1	0156, Pępace	1	Skarb Państwa, ANR	0,020	0,020
106	113/3	0156, Pępace	1	Osoba prywatna	0,140	0,140
107	114/2	0156, Pępace	1	Osoba prywatna	0,340	0,340
108	115/2	0156, Pępace	1	Osoba prywatna	0,390	0,390
109	116/2	0156, Pępace	1	Osoba prywatna	0,100	0,100
110	117	0156, Pępace	1	Osoba prywatna	3,450	0,602
111	119	0156, Pępace	1	Osoba prywatna	0,440	0,440
112	120	0156, Pępace	1	Osoba prywatna	0,530	0,530
113	121	0156, Pępace	1	Osoba prywatna	0,520	0,520
114	122	0156, Pępace	1	Osoba prywatna	0,240	0,240
115	123	0156, Pępace	1	Osoba prywatna	0,490	0,490
116	125	0156, Pępace	1	Osoba prywatna	0,220	0,220
117	126/2	0156, Pępace	1	Osoba prywatna	0,810	0,810
118	615/2	0156, Pępace	1	Gmina Skarbimierz	0,580	0,580
119	616	0156, Pępace	1	Gmina Skarbimierz	0,180	0,180
120	622	0156, Pępace	1	Gmina Skarbimierz	0,530	0,200
121	624	0156, Pępace	1	Gmina Skarbimierz	0,320	0,061
122	625/2	0156, Pępace	1	Gmina Skarbimierz	0,320	0,064

123	629	0156, Pępace	1	Gmina Skarbimierz	0,250	0,045
124	685/1	0156, Pępace	1	Skarb Państwa	0,070	0,070
125	685/3	0156, Pępace	1	Skarb Państwa	0,190	0,190
126	685/5	0156, Pępace	1	Skarb Państwa	0,030	0,030
127	685/13	0156, Pępace	1	Skarb Państwa	0,040	0,040
128	685/26	0156, Pępace	1	Gmina Skarbimierz	0,010	0,010
129	685/28	0156, Pępace	1	Skarb Państwa, MPWiK we Wrocławiu	5,120	5,120
130	691/2	0156, Pępace	1	Gmina Skarbimierz	0,010	0,010
131	707/2	0156, Pępace	1	Gmina Skarbimierz	0,170	0,035
132	714/35	0156, Pępace	1	Osoba prywatna	1,061	0,309
133	261/2	0156, Pępace	3	Osoba prywatna	0,280	0,280
134	262	0156, Pępace	3	Osoba prywatna	0,240	0,240
135	263	0156, Pępace	3	Osoba prywatna	0,060	0,060
136	264/1	0156, Pępace	3	Osoba prywatna	0,020	0,020
137	264/3	0156, Pępace	3	Osoba prywatna	0,340	0,340
138	265/1	0156, Pępace	3	Osoba prywatna	0,150	0,150
139	265/5	0156, Pępace	3	Osoba prywatna	0,887	0,792
140	266/2	0156, Pępace	3	Gmina Skarbimierz	0,050	0,050
141	267/3	0156, Pępace	3	PWiK w Brzegu Spółka z ograniczoną odpowiedzialnością	0,007	0,007
142	267/5	0156, Pępace	3	PWiK w Brzegu Spółka z ograniczoną odpowiedzialnością	0,001	0,001
143	267/6	0156, Pępace	3	Gmina Skarbimierz	0,042	0,042
144	292/2	0156, Pępace	3	Osoba prywatna	0,390	0,390
145	292/3	0156, Pępace	3	Osoba prywatna	0,420	0,420
146	293/1	0156, Pępace	3	Osoba prywatna	0,080	0,080
147	293/2	0156, Pępace	3	Osoba prywatna	0,040	0,040
148	294/1	0156, Pępace	3	Osoba prywatna	1,098	0,548
149	294/3	0156, Pępace	3	Osoba prywatna	0,080	0,080
150	424	0156, Pępace	3	Osoba prywatna	0,740	0,740
151	425/1	0156, Pępace	3	Osoba prywatna	0,150	0,150
152	426/1	0156, Pępace	3	Osoba prywatna	0,400	0,400
153	427	0156, Pępace	3	Osoba prywatna	0,380	0,380
154	464/1	0156, Pępace	3	Osoba prywatna	0,270	0,270
155	464/2	0156, Pępace	3	Osoba prywatna	0,020	0,020
156	464/3	0156, Pępace	3	Osoba prywatna	0,050	0,050
157	465/1	0156, Pępace	3	Osoba prywatna	0,520	0,520
158	466/1	0156, Pępace	3	Osoba prywatna	0,560	0,560

159	467/1	0156, Pępice	3	Osoba prywatna	0,350	0,350
160	468/1	0156, Pępice	3	Osoba prywatna	0,270	0,270
161	469/1	0156, Pępice	3	Osoba prywatna	0,600	0,600
162	470/1	0156, Pępice	3	Osoba prywatna	0,765	0,765
163	471/1	0156, Pępice	3	Osoba prywatna	0,220	0,220
164	472/1	0156, Pępice	3	Osoba prywatna	0,180	0,180
165	473/1	0156, Pępice	3	Osoba prywatna	0,320	0,320
166	474/1	0156, Pępice	3	Gmina Skarbimierz	0,140	0,140
167	475/1	0156, Pępice	3	Skarb Państwa	0,128	0,128
168	476	0156, Pępice	3	Osoba prywatna	0,660	0,660
169	477	0156, Pępice	3	Skarb Państwa, ANR	0,190	0,190
170	479	0156, Pępice	3	Skarb Państwa	2,294	2,294
171	480	0156, Pępice	3	Skarb Państwa	0,133	0,133
172	481/1	0156, Pępice	3	Gmina Skarbimierz	0,230	0,230
173	482/1	0156, Pępice	3	Osoba prywatna	0,610	0,610
174	483/1	0156, Pępice	3	Osoba prywatna	0,490	0,490
175	490/1	0156, Pępice	3	Osoba prywatna	0,307	0,307
176	491/1	0156, Pępice	3	Osoba prywatna	0,207	0,207
177	497/1	0156, Pępice	3	Osoba prywatna	0,220	0,220
178	498/1	0156, Pępice	3	Osoba prywatna	0,620	0,620
179	499/1	0156, Pępice	3	Osoba prywatna	0,312	0,312
180	500/1	0156, Pępice	3	Osoba prywatna	0,371	0,371
181	501/2	0156, Pępice	3	Osoba prywatna	0,240	0,240
182	515/3	0156, Pępice	3	Osoba prywatna	0,180	0,180
183	515/5	0156, Pępice	3	Osoba prywatna	0,310	0,310
184	516/1	0156, Pępice	3	Osoba prywatna	1,130	1,130
185	517/1	0156, Pępice	3	Osoba prywatna	0,670	0,670
186	518/1	0156, Pępice	3	Osoba prywatna	0,430	0,430
187	519/1	0156, Pępice	3	Osoba prywatna	0,340	0,340
188	603/2	0156, Pępice	3	Właściciel Dróg Powiatowych w Brzegu; Powiat Brzeski	2,535	0,084
189	604	0156, Pępice	3	Właściciel Dróg Powiatowych w Brzegu; Powiat Brzeski	1,040	0,090
190	611/1	0156, Pępice	3	Gmina Skarbimierz	0,020	0,020
191	611/3	0156, Pępice	3	Gmina Skarbimierz	0,640	0,070
192	612/2	0156, Pępice	3	Gmina Skarbimierz	3,560	0,169
193	643	0156, Pępice	3	Gmina Skarbimierz	0,210	0,040
194	644/1	0156, Pępice	3	Gmina Skarbimierz	0,340	0,033
195	655	0156, Pępice	3	Gmina Skarbimierz	0,330	0,055

196	659	0156, Pępace	3	Gmina Skarbimierz	0,120	0,120
197	660	0156, Pępace	3	Gmina Skarbimierz	0,090	0,090
198	661/3	0156, Pępace	3	Gmina Skarbimierz	0,180	0,042
199	663	0156, Pępace	3	Gmina Skarbimierz	0,190	0,026
200	666/1	0156, Pępace	3	Gmina Skarbimierz	0,020	0,020
201	685/16	0156, Pępace	3	Gmina Skarbimierz	0,070	0,070
202	685/18	0156, Pępace	3	Osoba prywatna	0,060	0,060
203	685/20	0156, Pępace	3	Skarb Państwa, MPWiK we Wrocławiu	0,220	0,220
204	685/24	0156, Pępace	3	Skarb Państwa, MPWiK we Wrocławiu	3,040	3,040
205	693	0156, Pępace	3	Gmina Skarbimierz	0,120	0,014
206	695	0156, Pępace	3	Gmina Skarbimierz	0,010	0,010
207	696/1	0156, Pępace	3	Gmina Skarbimierz	0,010	0,010
208	696/3	0156, Pępace	3	Gmina Skarbimierz	0,190	0,031
209	697	0156, Pępace	3	Gmina Skarbimierz	0,030	0,026
210	698/1	0156, Pępace	3	Gmina Skarbimierz	0,160	0,019
211	700/1	0156, Pępace	3	Skarb Państwa	0,060	0,060
212	701	0156, Pępace	3	Gmina Skarbimierz	0,060	0,033
213	702	0156, Pępace	3	Gmina Skarbimierz	0,030	0,030
214	147/1	0158, Łukowice Brzeskie	1	Skarb Państwa, ANR	0,246	0,246
215	148/1	0158, Łukowice Brzeskie	1	Osoba prywatna	0,450	0,450
216	149/1	0158, Łukowice Brzeskie	1	Skarb Państwa, ANR	0,440	0,440
217	150	0158, Łukowice Brzeskie	1	Osoba prywatna	0,700	0,700
218	151	0158, Łukowice Brzeskie	1	Osoba prywatna	0,850	0,850
219	152	0158, Łukowice Brzeskie	1	Osoba prywatna	0,760	0,760
220	153/1	0158, Łukowice Brzeskie	1	Osoba prywatna	0,410	0,410
221	153/2	0158, Łukowice Brzeskie	1	Gmina Skarbimierz	0,040	0,040

222	153/3	0158, Łukowice Brzeskie	1	Osoba prywatna	2,350	2,350
223	153/4	0158, Łukowice Brzeskie	1	Osoba prywatna	1,750	1,750
224	153/5	0158, Łukowice Brzeskie	1	Skarb Państwa	0,020	0,020
225	153/6	0158, Łukowice Brzeskie	1	Osoba prywatna	0,030	0,030
226	153/7	0158, Łukowice Brzeskie	1	Skarb Państwa	0,020	0,020
227	153/8	0158, Łukowice Brzeskie	1	Skarb Państwa	0,080	0,080
228	153/9	0158, Łukowice Brzeskie	1	Gmina Skarbimierz	0,040	0,040
229	153/10	0158, Łukowice Brzeskie	1	Gmina Skarbimierz	0,010	0,010
230	154	0158, Łukowice Brzeskie	1	Osoba prywatna	0,470	0,470
231	156	0158, Łukowice Brzeskie	1	Osoba prywatna	0,570	0,570
232	158	0158, Łukowice Brzeskie	1	Osoba prywatna	0,620	0,620
233	160/1	0158, Łukowice Brzeskie	1	Osoba prywatna	0,570	0,570
234	162/1	0158, Łukowice Brzeskie	1	Osoba prywatna	0,750	0,750
235	164/1	0158, Łukowice Brzeskie	1	Osoba prywatna	0,510	0,510
236	166/1	0158, Łukowice Brzeskie	1	Osoba prywatna	0,800	0,800
237	168/1	0158, Łukowice Brzeskie	1	Osoba prywatna	0,960	0,960

238	170/1	0158, Łukowice Brzeskie	1	Osoba prywatna	1,180	1,180
239	171	0158, Łukowice Brzeskie	1	Osoba prywatna	0,790	0,790
240	172	0158, Łukowice Brzeskie	1	Osoba prywatna	1,490	1,490
241	173/5	0158, Łukowice Brzeskie	1	Osoba prywatna	0,920	0,920
242	173/6	0158, Łukowice Brzeskie	1	Osoba prywatna	1,500	1,500
243	173/7	0158, Łukowice Brzeskie	1	Osoba prywatna	0,980	0,980
244	173/8	0158, Łukowice Brzeskie	1	Osoba prywatna	1,680	1,680
245	173/9	0158, Łukowice Brzeskie	1	Osoba prywatna	1,450	1,450
246	173/10	0158, Łukowice Brzeskie	1	Osoba prywatna	0,970	0,970
247	173/11	0158, Łukowice Brzeskie	1	Osoba prywatna	1,450	1,450
248	173/12	0158, Łukowice Brzeskie	1	Osoba prywatna	1,450	1,450
249	173/13	0158, Łukowice Brzeskie	1	Osoba prywatna	0,950	0,950
250	173/14	0158, Łukowice Brzeskie	1	Osoba prywatna	0,970	0,970
251	173/16	0158, Łukowice Brzeskie	1	Osoba prywatna	0,960	0,960
252	173/17	0158, Łukowice Brzeskie	1	Osoba prywatna	0,930	0,930
253	299	0158, Łukowice Brzeskie	1	Osoba prywatna	1,670	0,159

254	301/3	0158, Łukowice Brzeskie	1	Osoba prywatna	0,640	0,640
255	301/4	0158, Łukowice Brzeskie	1	Skarb Państwa, ANR	0,190	0,190
256	302	0158, Łukowice Brzeskie	1	Osoba prywatna	0,870	0,870
257	303/5	0158, Łukowice Brzeskie	1	Osoba prywatna	0,2578	0,258
258	303/6	0158, Łukowice Brzeskie	1	Skarb Państwa	0,795	0,795
259	304/3	0158, Łukowice Brzeskie	1	Osoba prywatna	0,321	0,321
260	304/4	0158, Łukowice Brzeskie	1	Skarb Państwa	0,829	0,829
261	305	0158, Łukowice Brzeskie	1	Osoba prywatna	0,950	0,950
262	310/1	0158, Łukowice Brzeskie	1	Skarb Państwa, Państwowe Gospodarstwo Leśne, Lasy Państwowe Nadleśnictwo Brzeg	5,363	4,358
263	340/1	0158, Łukowice Brzeskie	1	Gmina Skarbmierz	0,060	0,060
264	344	0158, Łukowice Brzeskie	1	Gmina Skarbmierz	0,040	0,040
265	368	0158, Łukowice Brzeskie	1	Powiat Brzeski, Zarząd Dróg Powiatowych w Brzegu	1,590	0,216
266	371	0158, Łukowice Brzeskie	1	Skarb Państwa, PKP Spółka Acyjna w Warszawie	1,150	0,559
267	372	0158, Łukowice Brzeskie	1	Skarb Państwa, PKP Spółka Acyjna w Warszawie	0,220	0,030
268	373	0158, Łukowice Brzeskie	1	Skarb Państwa	0,060	0,056
269	416	0158, Łukowice	1	Skarb Państwa, ANR	0,030	0,030

		Brzeskie				
270	427	0158, Łukowice Brzeskie	1	Osoba prywatna	0,110	0,030
271	428	0158, Łukowice Brzeskie	1	Gmina Skarbimierz	0,130	0,130
272	428/1	0158, Łukowice Brzeskie	1	Gmina Skarbimierz	0,700	0,060
273	429	0158, Łukowice Brzeskie	1	Skarb Państwa, GDDKiA	4,110	0,566
274	430	0158, Łukowice Brzeskie	1	Gmina Skarbimierz	0,070	0,070
275	4/10	0949, Krzyżowice	3	PWiK w Brzegu Spółka z ograniczoną odpowiedzialnością	0,760	0,760
276	4/12	0949, Krzyżowice	3	PWiK w Brzegu Spółka z ograniczoną odpowiedzialnością	10,063	10,063
277	7/5	0949, Krzyżowice	3	Skarb Państwa, ANR	3,399	3,399
278	8/4	0949, Krzyżowice	3	Skarb Państwa, ANR	0,007	0,007
279	9/7	0949, Krzyżowice	3	Skarb Państwa, ANR	1,614	1,469
280	10/2	0949, Krzyżowice	3	Skarb Państwa, ANR	0,830	0,066
281	12/2	0949, Krzyżowice	3	Skarb Państwa, ANR	0,050	0,043
282	13	0949, Krzyżowice	3	Skarb Państwa, ANR	0,110	0,034
283	15/5	0949, Krzyżowice	3	Skarb Państwa, ANR	0,690	0,690
284	15/6	0949, Krzyżowice	3	Skarb Państwa, ANR	0,550	0,550
285	20/9	0949, Krzyżowice	3	"ROLA" Przedsiębiorstwo Rolno-Przetwórcze Spółka z Ograniczoną Odpowiedzialnością	28,639	0,778
286	20/10	0949, Krzyżowice	3	Skarb Państwa, ANR	4,473	2,060

287	71	0949, Krzyżowice	3	Województwo Opolskie, Zarząd Dróg Wojewódzkich w Opolu	1,56	0,101
288	340	0949, Krzyżowice	3	Skarb Państwa, Państwowe Gospodarstwo Leśne, Lasy Państwowe Nadleśnictwo Brzeg	3,764	3,579
289	348	0949, Krzyżowice	3	Skarb Państwa, ANR	0,26	0,023
290	358	0949, Krzyżowice	3	Skarb Państwa, ANR	57,6507	0,888
291	361	0949, Krzyżowice	3	"ROLA" Przedsiębiorstwo Rolno-Przetwórcze Spółka z Ograniczoną Odpowiedzialnością	31,834	2,195
292	1	0957, Obórki	2	Skarb Państwa, MPWiK Spółka z ograniczoną odpowiedzialnością we Wrocławiu	9,470	9,470
293	2/1	0957, Obórki	2	Parafia Rzymskokatolicka P.W.Św.Stanisława Biskupa i Męczennika w Osiedlu Skarbimierz	14,979	5,179
294	2/2	0957, Obórki	2	Parafia Rzymskokatolicka P.W.Miłosierdzia Bożego w Brzegu	14,202	2,292
295	2/4	0957, Obórki	2	Osoba prywatna	10,274	10,274
296	101/22	0957, Obórki	2	Osoba prywatna	5,1182	5,118
297	101/24	0957, Obórki	2	Skarb Państwa, ANR	0,980	0,019
298	101/35	0957, Obórki	2	Osoba prywatna	79,480	8,722
299	103/1	0957, Obórki	2	Osoba prywatna	14,995	2,679
300	103/2	0957, Obórki	2	Przedsiębiorstwo Rolno- Uslugowo- Handlowe "Janpol" Spółka z Ograniczoną Odpowiedzialnością z Siedzibą w Jankowicach Wielkich	68,222	13,163
301	105	0957, Obórki	2	Województwo Opolskie, Zarząd Dróg Wojewódzkich w Opolu	3,990	0,177
302	317/1	0957, Obórki	2	Osoba prywatna	1,400	1,400
303	317/2	0957, Obórki	2	Osoba prywatna	23,530	15,880
304	317/3	0957, Obórki	2	Osoba prywatna	1,280	1,280
305	317/4	0957, Obórki	2	Osoba prywatna	0,270	0,270
306	317/5	0957, Obórki	2	Gmina Olszanka	0,180	0,044

307	317/7	0957, Obórki	2	Parafia Rzymskokatolicka P.W.Najświętszego Serca Pana Jezusa w Pogorzeli	13,946	5,279
308	317/10	0957, Obórki	2	PWiK w Brzegu Spółka z ograniczoną odpowiedzialnością	2,798	2,798
309	188/2	0947, Olszanka	1	Osoba prywatna	6,840	1,663
310	188/3	0947, Olszanka	1	Osoba prywatna	3,390	0,541
311	188/4	0947, Olszanka	1	Osoba prywatna	3,390	0,010
312	200/1	0947, Olszanka	1	Parafia Rzymskokatolicka P.W.Św. Mikołaja w Brzegu	4,570	4,266
313	202/2	0947, Olszanka	1	Parafia Rzymskokatolicka P.W.Św. Mikołaja w Brzegu	6,330	4,380
314	203/3	0947, Olszanka	1	Parafia Rzymskokatolicka P.W.Św. Mikołaja w Brzegu	3,700	2,422
315	203/4	0947, Olszanka	1	Parafia Rzymskokatolicka P.W.Św. Mikołaja w Brzegu	0,010	0,010
316	204/1	0947, Olszanka	1	Osoba prywatna	3,470	0,989
317	204/2	0947, Olszanka	1	Osoba prywatna	0,050	0,050
318	229/1	0947, Olszanka	1	Gmina Olszanka	0,540	0,085
319	231	0947, Olszanka	1	Powiat Brzeski, Zarząd Dróg Powiatowych w Brzegu	0,640	0,168
320	204	0953, Jankowice Wielkie	1	Powiat Brzeski, Zarząd Dróg Powiatowych w Brzegu	1,280	0,348
321	206/1	0953, Jankowice Wielkie	1	Osoba prywatna	5,600	1,151
322	206/2	0953, Jankowice Wielkie	1	Osoba prywatna	0,240	0,189
323	207/1	0953, Jankowice Wielkie	1	Osoba prywatna	0,0065	0,0065
324	207/2	0953, Jankowice	1	Osoba prywatna	0,0035	0,0035

		Wielkie				
325	208	0953, Jankowice Wielkie	1	Skarb Państwa, ANR	0,04	0,04
326	209	0953, Jankowice Wielkie	1	Skarb Państwa, Dyrekcja Inwestycji Miejskich we Wrocławiu	1,890	1,890
327	210	0953, Jankowice Wielkie	1	Skarb Państwa, ANR	0,050	0,050
328	211/4	0953, Jankowice Wielkie	1	Skarb Państwa, ANR	0,380	0,088
329	211/31	0953, Jankowice Wielkie	1	Skarb Państwa, ANR	240,643	33,695
330	236/2	0951, Pogorzela	1	Skarb Państwa, MPWiK Spółka z ograniczoną odpowiedzialnością we Wrocławiu	0,430	0,430
331	237/2	0951, Pogorzela	1	Skarb Państwa, MPWiK Spółka z ograniczoną odpowiedzialnością we Wrocławiu	0,020	0,020
332	238/2	0951, Pogorzela	1	Skarb Państwa, MPWiK Spółka z ograniczoną odpowiedzialnością we Wrocławiu	0,010	0,010
333	238/3	0951, Pogorzela	1	Skarb Państwa, MPWiK Spółka z ograniczoną odpowiedzialnością we Wrocławiu	0,020	0,020
334	238/4	0951, Pogorzela	1	Rolnicza Spółdzielnia Produkcyjna w Jankowicach Wielkich	4,460	4,460
335	239/1	0951, Pogorzela	1	Rolnicza Spółdzielnia Produkcyjna w Jankowicach Wielkich	4,500	4,500
336	239/2	0951, Pogorzela	1	Skarb Państwa, MPWiK Spółka z ograniczoną odpowiedzialnością we Wrocławiu	0,050	0,050
337	239/3	0951, Pogorzela	1	Skarb Państwa, MPWiK Spółka z ograniczoną odpowiedzialnością we Wrocławiu	0,060	0,060

338	240/1	0951, Pogorzela	1	Rolnicza Spółdzielnia Produkcyjna w Jankowicach Wielkich	3,430	3,430
339	240/2	0951, Pogorzela	1	Skarb Państwa, MPWiK Spółka z ograniczoną odpowiedzialnością we Wrocławiu	0,040	0,040
340	240/3	0951, Pogorzela	1	Skarb Państwa, MPWiK Spółka z ograniczoną odpowiedzialnością we Wrocławiu	0,030	0,030
341	241/4	0951, Pogorzela	1	Skarb Państwa, MPWiK Spółka z ograniczoną odpowiedzialnością we Wrocławiu	0,010	0,010
342	241/5	0951, Pogorzela	1	Skarb Państwa, MPWiK Spółka z ograniczoną odpowiedzialnością we Wrocławiu	0,020	0,020
343	241/6	0951, Pogorzela	1	Rolnicza Spółdzielnia Produkcyjna w Jankowicach Wielkich	0,800	0,800
344	241/7	0951, Pogorzela	1	Rolnicza Spółdzielnia Produkcyjna w Jankowicach Wielkich	3,320	3,320
345	243/4	0951, Pogorzela	1	Skarb Państwa, MPWiK Spółka z ograniczoną odpowiedzialnością we Wrocławiu	0,010	0,010
346	244/2	0951, Pogorzela	1	Skarb Państwa, MPWiK Spółka z ograniczoną odpowiedzialnością we Wrocławiu	0,100	0,100
347	245/2	0951, Pogorzela	1	Skarb Państwa, MPWiK Spółka z ograniczoną odpowiedzialnością we Wrocławiu	0,120	0,120
348	246/2	0951, Pogorzela	1	Skarb Państwa, MPWiK Spółka z ograniczoną odpowiedzialnością we Wrocławiu	0,130	0,130
349	247/2	0951, Pogorzela	1	Skarb Państwa, MPWiK Spółka z ograniczoną odpowiedzialnością we Wrocławiu	0,080	0,080

350	248/2	0951, Pogorzela	1	Skarb Państwa, MPWiK Spółka z ograniczoną odpowiedzialnością we Wrocławiu	0,090	0,090
351	249/2	0951, Pogorzela	1	Skarb Państwa, MPWiK Spółka z ograniczoną odpowiedzialnością we Wrocławiu	0,080	0,080
352	250/2	0951, Pogorzela	1	Skarb Państwa, MPWiK Spółka z ograniczoną odpowiedzialnością we Wrocławiu	0,080	0,080
353	251/2	0951, Pogorzela	1	Skarb Państwa, MPWiK Spółka z ograniczoną odpowiedzialnością we Wrocławiu	0,090	0,090
354	252/2	0951, Pogorzela	1	Skarb Państwa, MPWiK Spółka z ograniczoną odpowiedzialnością we Wrocławiu	0,100	0,100
355	313	0951, Pogorzela	1	Skarb Państwa, PKP Spółka Akcynna w Warszawie	2,800	0,633
356	345/3	0951, Pogorzela	1	Skarb Państwa, MPWiK Spółka z ograniczoną odpowiedzialnością we Wrocławiu	0,300	0,300
357	345/4	0951, Pogorzela	1	Osoba prywatna	3,140	2,184
358	346/1	0951, Pogorzela	1	Osoba prywatna	3,800	1,609
359	346/2	0951, Pogorzela	1	Skarb Państwa, MPWiK Spółka z ograniczoną odpowiedzialnością we Wrocławiu	0,150	0,150
360	347/2	0951, Pogorzela	1	Skarb Państwa, MPWiK Spółka z ograniczoną odpowiedzialnością we Wrocławiu	0,120	0,120
361	347/3	0951, Pogorzela	1	Osoba prywatna	1,570	0,997
362	347/4	0951, Pogorzela	1	Osoba prywatna	2,150	0,800
363	348/3	0951, Pogorzela	1	Skarb Państwa, MPWiK Spółka z ograniczoną odpowiedzialnością we Wrocławiu	0,140	0,140
364	348/5	0951, Pogorzela	1	Osoba prywatna	4,740	2,049

365	349/4	0951, Pogorzela	1	Skarb Państwa, MPWiK Spółka z ograniczoną odpowiedzialnością we Wrocławiu	0,060	0,060
366	349/5	0951, Pogorzela	1	Osoba prywatna	1,270	1,020
367	349/6	0951, Pogorzela	1	Skarb Państwa, MPWiK Spółka z ograniczoną odpowiedzialnością we Wrocławiu	0,060	0,060
368	349/7	0951, Pogorzela	1	Osoba prywatna	2,420	1,190
369	350/1	0951, Pogorzela	1	Osoba prywatna	4,360	2,019
370	350/2	0951, Pogorzela	1	Skarb Państwa, MPWiK Spółka z ograniczoną odpowiedzialnością we Wrocławiu	0,160	0,160
371	351/1	0951, Pogorzela	1	Osoba prywatna	4,020	0,693
372	351/3	0951, Pogorzela	1	Osoba prywatna	0,360	0,360
373	351/4	0951, Pogorzela	1	Skarb Państwa, MPWiK Spółka z ograniczoną odpowiedzialnością we Wrocławiu	0,140	0,140
374	352/3	0951, Pogorzela	1	Osoba prywatna	0,080	0,080
375	352/4	0951, Pogorzela	1	Skarb Państwa, MPWiK Spółka z ograniczoną odpowiedzialnością we Wrocławiu	0,080	0,080
376	352/5	0951, Pogorzela	1	Osoba prywatna	4,490	0,926
377	352/6	0951, Pogorzela	1	Skarb Państwa, MPWiK Spółka z ograniczoną odpowiedzialnością we Wrocławiu	0,030	0,030
378	353/3	0951, Pogorzela	1	Osoba prywatna	2,230	0,511
379	353/4	0951, Pogorzela	1	Skarb Państwa, MPWiK Spółka z ograniczoną odpowiedzialnością we Wrocławiu	0,050	0,050
380	353/5	0951, Pogorzela	1	Osoba prywatna	2,210	0,443

381	353/6	0951, Pogorzela	1	Skarb Państwa, MPWiK Spółka z ograniczoną odpowiedzialnością we Wrocławiu	0,070	0,070
382	354/1	0951, Pogorzela	1	Osoba prywatna	4,360	0,787
383	354/2	0951, Pogorzela	1	Skarb Państwa, MPWiK Spółka z ograniczoną odpowiedzialnością we Wrocławiu	0,090	0,090
384	355	0951, Pogorzela	1	Osoba prywatna	4,550	0,222
385	367/2	0951, Pogorzela	1	Rolnicza Spółdzielnia Produkcyjna w Jankowicach Wielkich	0,070	0,010
386	369/3	0951, Pogorzela	1	Skarb Państwa, MPWiK Spółka z ograniczoną odpowiedzialnością we Wrocławiu	0,009	0,009
387	369/4	0951, Pogorzela	1	Skarb Państwa, MPWiK Spółka z ograniczoną odpowiedzialnością we Wrocławiu	0,0013	0,001
388	370/1	0951, Pogorzela	1	Skarb Państwa, MPWiK Spółka z ograniczoną odpowiedzialnością we Wrocławiu	0,010	0,010
389	370/3	0951, Pogorzela	1	Skarb Państwa, MPWiK Spółka z ograniczoną odpowiedzialnością we Wrocławiu	0,040	0,040
390	370/4	0951, Pogorzela	1	Skarb Państwa, MPWiK Spółka z ograniczoną odpowiedzialnością we Wrocławiu	0,020	0,020
391	370/5	0951, Pogorzela	1	Osoba prywatna	1,090	1,090
392	371/2	0951, Pogorzela	1	Osoba prywatna	0,460	0,460
393	371/3	0951, Pogorzela	1	Skarb Państwa, MPWiK Spółka z ograniczoną odpowiedzialnością we Wrocławiu	0,070	0,070
394	371/4	0951, Pogorzela	1	Skarb Państwa, MPWiK Spółka z ograniczoną odpowiedzialnością we Wrocławiu	0,010	0,010
395	371/5	0951,	1	Osoba prywatna	0,040	0,040

		Pogorzela				
396	372/2	0951, Pogorzela	1	Osoba prywatna	0,350	0,350
397	372/3	0951, Pogorzela	1	Skarb Państwa, MPWiK Spółka z ograniczoną odpowiedzialnością we Wrocławiu	0,001	0,001
398	372/4	0951, Pogorzela	1	Skarb Państwa, MPWiK Spółka z ograniczoną odpowiedzialnością we Wrocławiu	0,080	0,080
399	372/5	0951, Pogorzela	1	Skarb Państwa, MPWiK Spółka z ograniczoną odpowiedzialnością we Wrocławiu	0,010	0,010
400	372/6	0951, Pogorzela	1	Osoba prywatna	0,350	0,350
401	373/2	0951, Pogorzela	1	Osoba prywatna	0,490	0,490
402	373/3	0951, Pogorzela	1	Osoba prywatna	0,020	0,020
403	373/4	0951, Pogorzela	1	Skarb Państwa, MPWiK Spółka z ograniczoną odpowiedzialnością we Wrocławiu	0,110	0,110
404	373/5	0951, Pogorzela	1	Skarb Państwa, MPWiK Spółka z ograniczoną odpowiedzialnością we Wrocławiu	0,020	0,020
405	373/6	0951, Pogorzela	1	Osoba prywatna	0,190	0,190
406	374/2	0951, Pogorzela	1	Osoba prywatna	0,400	0,400
407	374/3	0951, Pogorzela	1	Osoba prywatna	0,040	0,040
408	374/4	0951, Pogorzela	1	Skarb Państwa, MPWiK Spółka z ograniczoną odpowiedzialnością we Wrocławiu	0,100	0,100
409	374/5	0951, Pogorzela	1	Skarb Państwa, MPWiK Spółka z ograniczoną odpowiedzialnością we Wrocławiu	0,020	0,020
410	374/6	0951, Pogorzela	1	Osoba prywatna	0,090	0,090
411	375/2	0951, Pogorzela	1	Osoba prywatna	0,270	0,270

412	375/3	0951, Pogorzela	1	Osoba prywatna	0,090	0,090
413	375/4	0951, Pogorzela	1	Skarb Państwa, MPWiK Spółka z ograniczoną odpowiedzialnością we Wrocławiu	0,060	0,060
414	375/5	0951, Pogorzela	1	Skarb Państwa, MPWiK Spółka z ograniczoną odpowiedzialnością we Wrocławiu	0,010	0,010
415	375/6	0951, Pogorzela	1	Osoba prywatna	0,010	0,010
416	376/3	0951, Pogorzela	1	Osoba prywatna	0,130	0,130
417	376/4	0951, Pogorzela	1	Skarb Państwa, MPWiK Spółka z ograniczoną odpowiedzialnością we Wrocławiu	0,020	0,020
418	376/5	0951, Pogorzela	1	Skarb Państwa, MPWiK Spółka z ograniczoną odpowiedzialnością we Wrocławiu	0,010	0,010
419	376/6	0951, Pogorzela	1	Skarb Państwa, MPWiK Spółka z ograniczoną odpowiedzialnością we Wrocławiu	0,010	0,010
420	376/7	0951, Pogorzela	1	Osoba prywatna	0,290	0,290
421	377/3	0951, Pogorzela	1	Osoba prywatna	0,170	0,170
422	377/4	0951, Pogorzela	1	Skarb Państwa, MPWiK Spółka z ograniczoną odpowiedzialnością we Wrocławiu	0,020	0,020
423	377/5	0951, Pogorzela	1	Skarb Państwa, MPWiK Spółka z ograniczoną odpowiedzialnością we Wrocławiu	0,060	0,060
424	377/6	0951, Pogorzela	1	Skarb Państwa, MPWiK Spółka z ograniczoną odpowiedzialnością we Wrocławiu	0,010	0,010
425	377/7	0951, Pogorzela	1	Osoba prywatna	0,190	0,190
426	378/3	0951, Pogorzela	1	Osoba prywatna	0,568	0,568

427	378/4	0951, Pogorzela	1	Skarb Państwa, MPWiK Spółka z ograniczoną odpowiedzialnością we Wrocławiu	0,002	0,002
428	378/5	0951, Pogorzela	1	Skarb Państwa, MPWiK Spółka z ograniczoną odpowiedzialnością we Wrocławiu	0,030	0,030
429	378/6	0951, Pogorzela	1	Skarb Państwa, MPWiK Spółka z ograniczoną odpowiedzialnością we Wrocławiu	0,140	0,140
430	378/7	0951, Pogorzela	1	Skarb Państwa, MPWiK Spółka z ograniczoną odpowiedzialnością we Wrocławiu	0,030	0,030
431	378/9	0951, Pogorzela	1	Skarb Państwa, MPWiK Spółka z ograniczoną odpowiedzialnością we Wrocławiu	0,090	0,090
432	378/10	0951, Pogorzela	1	Osoba prywatna	0,380	0,380
433	379/1	0951, Pogorzela	1	Osoba prywatna	0,440	0,440
434	379/3	0951, Pogorzela	1	Osoba prywatna	0,060	0,060
435	379/4	0951, Pogorzela	1	Skarb Państwa, MPWiK Spółka z ograniczoną odpowiedzialnością we Wrocławiu	0,100	0,100
436	379/5	0951, Pogorzela	1	Skarb Państwa, MPWiK Spółka z ograniczoną odpowiedzialnością we Wrocławiu	0,020	0,020
437	379/7	0951, Pogorzela	1	Skarb Państwa, MPWiK Spółka z ograniczoną odpowiedzialnością we Wrocławiu	0,150	0,150
438	379/8	0951, Pogorzela	1	Osoba prywatna	0,100	0,100
439	380/1	0951, Pogorzela	1	Osoba prywatna	0,250	0,250
440	380/3	0951, Pogorzela	1	Osoba prywatna	0,060	0,060

441	380/4	0951, Pogorzela	1	Skarb Państwa, MPWiK Spółka z ograniczoną odpowiedzialnością we Wrocławiu	0,040	0,040
442	380/5	0951, Pogorzela	1	Skarb Państwa, MPWiK Spółka z ograniczoną odpowiedzialnością we Wrocławiu	0,010	0,010
443	380/7	0951, Pogorzela	1	Osoba prywatna	0,050	0,050
444	380/8	0951, Pogorzela	1	Osoba prywatna	1,050	1,050
445	381/1	0951, Pogorzela	1	Osoba prywatna	0,090	0,090
446	381/2	0951, Pogorzela	1	Skarb Państwa, MPWiK Spółka z ograniczoną odpowiedzialnością we Wrocławiu	0,070	0,070
447	381/3	0951, Pogorzela	1	Skarb Państwa, MPWiK Spółka z ograniczoną odpowiedzialnością we Wrocławiu	0,010	0,010
448	381/5	0951, Pogorzela	1	Skarb Państwa, MPWiK Spółka z ograniczoną odpowiedzialnością we Wrocławiu	0,090	0,090
449	381/6	0951, Pogorzela	1	Skarb Państwa, MPWiK Spółka z ograniczoną odpowiedzialnością we Wrocławiu	0,050	0,050
450	382	0951, Pogorzela	1	Osoba prywatna	0,530	0,530
451	383/1	0951, Pogorzela	1	Osoba prywatna	0,280	0,280
452	383/3	0951, Pogorzela	1	Osoba prywatna	0,030	0,030
453	383/4	0951, Pogorzela	1	Skarb Państwa, MPWiK Spółka z ograniczoną odpowiedzialnością we Wrocławiu	0,030	0,030
454	383/5	0951, Pogorzela	1	Skarb Państwa, MPWiK Spółka z ograniczoną odpowiedzialnością we Wrocławiu	0,010	0,010
455	383/7	0951, Pogorzela	1	Osoba prywatna	0,040	0,040
456	383/8	0951, Pogorzela	1	Osoba prywatna	0,030	0,030

457	384/5	0951, Pogorzela	1	Skarb Państwa, MPWiK Spółka z ograniczoną odpowiedzialnością we Wrocławiu	0,030	0,030
458	384/6	0951, Pogorzela	1	Skarb Państwa, MPWiK Spółka z ograniczoną odpowiedzialnością we Wrocławiu	0,010	0,010
459	384/8	0951, Pogorzela	1	Skarb Państwa, MPWiK Spółka z ograniczoną odpowiedzialnością we Wrocławiu	0,030	0,030
460	384/9	0951, Pogorzela	1	Skarb Państwa, MPWiK Spółka z ograniczoną odpowiedzialnością we Wrocławiu	0,030	0,030
461	384/10	0951, Pogorzela	1	Osoba prywatna	0,300	0,300
462	393/3	0951, Pogorzela	1	Skarb Państwa, MPWiK Spółka z ograniczoną odpowiedzialnością we Wrocławiu	0,001	0,001
463	393/7	0951, Pogorzela	1	Skarb Państwa, MPWiK Spółka z ograniczoną odpowiedzialnością we Wrocławiu	0,220	0,220
464	393/8	0951, Pogorzela	1	Osoba prywatna	1,150	1,150
465	394/1	0951, Pogorzela	1	Skarb Państwa, MPWiK Spółka z ograniczoną odpowiedzialnością we Wrocławiu	0,350	0,350
466	394/2	0951, Pogorzela	1	Rolnicza Spółdzielnia Produkcyjna w Jankowicach Wielkich	2,970	2,970
467	396/2	0951, Pogorzela	1	Skarb Państwa, MPWiK Spółka z ograniczoną odpowiedzialnością we Wrocławiu	0,030	0,030
468	396/3	0951, Pogorzela	1	Skarb Państwa, MPWiK Spółka z ograniczoną odpowiedzialnością we Wrocławiu	0,070	0,070
469	396/4	0951, Pogorzela	1	Rolnicza Spółdzielnia Produkcyjna w Jankowicach Wielkich	9,720	9,720

470	397/2	0951, Pogorzela	1	Skarb Państwa, MPWiK Spółka z ograniczoną odpowiedzialnością we Wrocławiu	0,020	0,020
471	397/3	0951, Pogorzela	1	Skarb Państwa, MPWiK Spółka z ograniczoną odpowiedzialnością we Wrocławiu	0,030	0,030
472	398/2	0951, Pogorzela	1	Skarb Państwa, MPWiK Spółka z ograniczoną odpowiedzialnością we Wrocławiu	0,030	0,030
473	398/3	0951, Pogorzela	1	Skarb Państwa, MPWiK Spółka z ograniczoną odpowiedzialnością we Wrocławiu	0,020	0,020
474	399/2	0951, Pogorzela	1	Skarb Państwa, MPWiK Spółka z ograniczoną odpowiedzialnością we Wrocławiu	0,020	0,020
475	399/3	0951, Pogorzela	1	Skarb Państwa, MPWiK Spółka z ograniczoną odpowiedzialnością we Wrocławiu	0,030	0,030
476	400/2	0951, Pogorzela	1	Skarb Państwa, MPWiK Spółka z ograniczoną odpowiedzialnością we Wrocławiu	0,020	0,020
477	400/3	0951, Pogorzela	1	Skarb Państwa, MPWiK Spółka z ograniczoną odpowiedzialnością we Wrocławiu	0,010	0,010
478	401/2	0951, Pogorzela	1	Skarb Państwa, MPWiK Spółka z ograniczoną odpowiedzialnością we Wrocławiu	0,010	0,010
479	401/3	0951, Pogorzela	1	Skarb Państwa, MPWiK Spółka z ograniczoną odpowiedzialnością we Wrocławiu	0,005	0,005
480	402/2	0951, Pogorzela	1	Skarb Państwa, MPWiK Spółka z ograniczoną odpowiedzialnością we Wrocławiu	0,020	0,020
481	402/3	0951, Pogorzela	1	Skarb Państwa, MPWiK Spółka z ograniczoną odpowiedzialnością we Wrocławiu	0,060	0,060

482	402/4	0951, Pogorzela	1	Skarb Państwa, MPWiK Spółka z ograniczoną odpowiedzialnością we Wrocławiu	0,010	0,010
483	402/5	0951, Pogorzela	1	Gmina Olszanka	0,002	0,002
484	403/1	0951, Pogorzela	1	Rolnicza Spółdzielnia Produkcyjna w Jankowicach Wielkich	1,220	1,220
485	403/2	0951, Pogorzela	1	Skarb Państwa, MPWiK Spółka z ograniczoną odpowiedzialnością we Wrocławiu	0,140	0,140
486	404/1	0951, Pogorzela	1	Rolnicza Spółdzielnia Produkcyjna w Jankowicach Wielkich	1,200	1,200
487	404/2	0951, Pogorzela	1	Skarb Państwa, MPWiK Spółka z ograniczoną odpowiedzialnością we Wrocławiu	0,100	0,100
488	405/2	0951, Pogorzela	1	Skarb Państwa, MPWiK Spółka z ograniczoną odpowiedzialnością we Wrocławiu	0,080	0,080
489	406/2	0951, Pogorzela	1	Skarb Państwa, MPWiK Spółka z ograniczoną odpowiedzialnością we Wrocławiu	0,080	0,080
490	407/2	0951, Pogorzela	1	Skarb Państwa, MPWiK Spółka z ograniczoną odpowiedzialnością we Wrocławiu	0,110	0,110
491	407/3	0951, Pogorzela	1	Rolnicza Spółdzielnia Produkcyjna w Jankowicach Wielkich	4,130	4,130
492	408/2	0951, Pogorzela	1	Skarb Państwa, MPWiK Spółka z ograniczoną odpowiedzialnością we Wrocławiu	0,270	0,270
493	409/3	0951, Pogorzela	1	Osoba prywatna	1,280	1,280
494	409/4	0951, Pogorzela	1	Skarb Państwa, MPWiK Spółka z ograniczoną odpowiedzialnością we Wrocławiu	0,004	0,004
495	409/5	0951, Pogorzela	1	Osoba prywatna	0,990	0,990

496	409/6	0951, Pogorzela	1	Skarb Państwa, MPWiK Spółka z ograniczoną odpowiedzialnością we Wrocławiu	0,010	0,010
497	410/1	0951, Pogorzela	1	Osoba prywatna	0,630	0,630
498	410/2	0951, Pogorzela	1	Skarb Państwa, MPWiK Spółka z ograniczoną odpowiedzialnością we Wrocławiu	0,001	0,001
499	411	0951, Pogorzela	1	Osoba prywatna	0,540	0,540
500	413/2	0951, Pogorzela	1	Skarb Państwa, MPWiK Spółka z ograniczoną odpowiedzialnością we Wrocławiu	0,001	0,001
501	414/2	0951, Pogorzela	1	Skarb Państwa, MPWiK Spółka z ograniczoną odpowiedzialnością we Wrocławiu	0,004	0,004
502	415/2	0951, Pogorzela	1	Skarb Państwa, MPWiK Spółka z ograniczoną odpowiedzialnością we Wrocławiu	0,010	0,010
503	415/3	0951, Pogorzela	1	Skarb Państwa, MPWiK Spółka z ograniczoną odpowiedzialnością we Wrocławiu	0,010	0,010
504	416/2	0951, Pogorzela	1	Skarb Państwa, MPWiK Spółka z ograniczoną odpowiedzialnością we Wrocławiu	0,010	0,010
505	416/3	0951, Pogorzela	1	Skarb Państwa, MPWiK Spółka z ograniczoną odpowiedzialnością we Wrocławiu	0,020	0,020
506	417/1	0951, Pogorzela	1	Osoba prywatna	0,780	0,780
507	417/2	0951, Pogorzela	1	Skarb Państwa, MPWiK Spółka z ograniczoną odpowiedzialnością we Wrocławiu	0,010	0,010
508	417/3	0951, Pogorzela	1	Skarb Państwa, MPWiK Spółka z ograniczoną odpowiedzialnością we Wrocławiu	0,010	0,010
509	418/1	0951,	1	Osoba prywatna	0.808	0.808

		Pogorzela				
510	418/2	0951, Pogorzela	1	Skarb Państwa, MPWiK Spółka z ograniczoną odpowiedzialnością we Wrocławiu	0,002	0,002
511	419	0951, Pogorzela	1	Osoba prywatna	0,500	0,500
512	420	0951, Pogorzela	1	Osoba prywatna	0,600	0,600
513	421	0951, Pogorzela	1	Osoba prywatna	0,310	0,310
514	422	0951, Pogorzela	1	Osoba prywatna	0,290	0,290
515	424/4	0951, Pogorzela	1	Skarb Państwa, MPWiK Spółka z ograniczoną odpowiedzialnością we Wrocławiu	0,016	0,016
516	425/2	0951, Pogorzela	1	Skarb Państwa, MPWiK Spółka z ograniczoną odpowiedzialnością we Wrocławiu	0,010	0,010
517	426/1	0951, Pogorzela	1	Osoba prywatna	0,620	0,620
518	426/2	0951, Pogorzela	1	Osoba prywatna	0,010	0,010
519	427/1	0951, Pogorzela	1	Osoba prywatna	0,530	0,530
520	427/2	0951, Pogorzela	1	Skarb Państwa, MPWiK Spółka z ograniczoną odpowiedzialnością we Wrocławiu	0,010	0,010
521	428/1	0951, Pogorzela	1	Osoba prywatna	0,668	0,668
522	428/2	0951, Pogorzela	1	Osoba prywatna	0,003	0,003
523	429	0951, Pogorzela	1	Osoba prywatna	0,720	0,720
524	430	0951, Pogorzela	1	Osoba prywatna	1,020	1,020
525	431	0951, Pogorzela	1	Osoba prywatna	1,180	1,180
526	432/1	0951, Pogorzela	1	Osoba prywatna	1,160	1,160
527	432/2	0951, Pogorzela	1	Skarb Państwa, MPWiK Spółka z ograniczoną odpowiedzialnością we Wrocławiu	0,010	0,010

528	433/1	0951, Pogorzela	1	Osoba prywatna	0,800	0,800
529	433/2	0951, Pogorzela	1	Skarb Państwa, MPWiK Spółka z ograniczoną odpowiedzialnością we Wrocławiu	0,010	0,010
530	434/1	0951, Pogorzela	1	Osoba prywatna	0,760	0,760
531	434/2	0951, Pogorzela	1	Skarb Państwa, MPWiK Spółka z ograniczoną odpowiedzialnością we Wrocławiu	0,010	0,010
532	435/1	0951, Pogorzela	1	Osoba prywatna	0,810	0,810
533	435/2	0951, Pogorzela	1	Skarb Państwa, MPWiK Spółka z ograniczoną odpowiedzialnością we Wrocławiu	0,010	0,010
534	436/1	0951, Pogorzela	1	Osoba prywatna	0,800	0,800
535	436/2	0951, Pogorzela	1	Skarb Państwa, MPWiK Spółka z ograniczoną odpowiedzialnością we Wrocławiu	0,010	0,010
536	437/1	0951, Pogorzela	1	Osoba prywatna	0,710	0,710
537	437/2	0951, Pogorzela	1	Skarb Państwa, MPWiK Spółka z ograniczoną odpowiedzialnością we Wrocławiu	0,010	0,010
538	438/1	0951, Pogorzela	1	Osoba prywatna	0,800	0,800
539	438/2	0951, Pogorzela	1	Skarb Państwa, MPWiK Spółka z ograniczoną odpowiedzialnością we Wrocławiu	0,010	0,010
540	439/1	0951, Pogorzela	1	Osoba prywatna	0,890	0,890
541	439/2	0951, Pogorzela	1	Skarb Państwa, MPWiK Spółka z ograniczoną odpowiedzialnością we Wrocławiu	0,010	0,010
542	440/1	0951, Pogorzela	1	Osoba prywatna	0,890	0,890
543	440/2	0951, Pogorzela	1	Skarb Państwa, MPWiK Spółka z ograniczoną odpowiedzialnością we Wrocławiu	0,010	0,010

544	441/2	0951, Pogorzela	1	Skarb Państwa, MPWiK Spółka z ograniczoną odpowiedzialnością we Wrocławiu	0,010	0,010
545	446/1	0951, Pogorzela	1	Rolnicza Spółdzielnia Produkcyjna w Jankowicach Wielkich	1,600	1,600
546	447/1	0951, Pogorzela	1	Osoba prywatna	0,050	0,050
547	447/2	0951, Pogorzela	1	Osoba prywatna	0,270	0,270
548	448/1	0951, Pogorzela	1	Osoba prywatna	0,620	0,620
549	448/2	0951, Pogorzela	1	Osoba prywatna	0,18	0,18
550	450/1	0951, Pogorzela	1	Osoba prywatna	0,360	0,360
551	450/2	0951, Pogorzela	1	Osoba prywatna	0,04	0,04
552	451	0951, Pogorzela	1	Rolnicza Spółdzielnia Produkcyjna w Jankowicach Wielkich	3,400	3,400
553	452/1	0951, Pogorzela	1	Rolnicza Spółdzielnia Produkcyjna w Jankowicach Wielkich	2,000	2,000
554	452/3	0951, Pogorzela	1	Rolnicza Spółdzielnia Produkcyjna w Jankowicach Wielkich	2,320	2,320
555	452/4	0951, Pogorzela	1	Skarb Państwa, MPWiK Spółka z ograniczoną odpowiedzialnością we Wrocławiu	0,020	0,020
556	452/5	0951, Pogorzela	1	Skarb Państwa, MPWiK Spółka z ograniczoną odpowiedzialnością we Wrocławiu	0,010	0,010
557	465/1	0951, Pogorzela	1	Gmina Olszanka	0,020	0,020
558	465/2	0951, Pogorzela	1	Gmina Olszanka	0,130	0,130
559	468/3	0951, Pogorzela	1	Gmina Olszanka	0,050	0,050
560	468/5	0951, Pogorzela	1	Gmina Olszanka	0,020	0,020
561	468/6	0951, Pogorzela	1	Gmina Olszanka	0,020	0,020

562	468/7	0951, Pogorzela	1	Gmina Olszanka	0,010	0,010
563	468/8	0951, Pogorzela	1	Gmina Olszanka	0,050	0,050
564	470/1	0951, Pogorzela	1	Gmina Olszanka	0,001	0,001
565	470/3	0951, Pogorzela	1	Gmina Olszanka	0,030	0,030
566	470/4	0951, Pogorzela	1	Gmina Olszanka	0,004	0,004
567	470/5	0951, Pogorzela	1	Gmina Olszanka	0,066	0,066
568	470/6	0951, Pogorzela	1	Gmina Olszanka	0,010	0,010
569	470/7	0951, Pogorzela	1	Gmina Olszanka	0,030	0,030
570	470/8	0951, Pogorzela	1	Gmina Olszanka	0,050	0,050
571	556/2	0951, Pogorzela	1	Gmina Olszanka	0,230	0,230
572	556/4	0951, Pogorzela	1	Gmina Olszanka	2,460	0,193
573	556/5	0951, Pogorzela	1	Gmina Olszanka	0,020	0,020
574	557/2	0951, Pogorzela	1	Skarb Państwa	0,610	0,546
575	557/4	0951, Pogorzela	1	Skarb Państwa	0,040	0,040
576	557/5	0951, Pogorzela	1	Skarb Państwa	0,003	0,003
577	557/6	0951, Pogorzela	1	Skarb Państwa	1,495	0,654
578	587/1	0951, Pogorzela	1	Gmina Olszanka	0,002	0,002
579	587/2	0951, Pogorzela	1	Gmina Olszanka	0,080	0,080
580	587/3	0951, Pogorzela	1	Gmina Olszanka	0,010	0,010
581	587/4	0951, Pogorzela	1	Gmina Olszanka	0,020	0,020
582	587/5	0951, Pogorzela	1	Gmina Olszanka	0,004	0,004
583	587/6	0951, Pogorzela	1	Gmina Olszanka	0,104	0,104
584	588	0951, Pogorzela	1	Gmina Olszanka	0,280	0,280
585	589	0951,	1	Gmina Olszanka	0,180	0,180

		Pogorzela				
586	590	0951, Pogorzela	1	Gmina Olszanka	0,210	0,210
587	591/2	0951, Pogorzela	1	Gmina Olszanka	0,120	0,120
588	591/3	0951, Pogorzela	1	Gmina Olszanka	0,050	0,050
589	591/4	0951, Pogorzela	1	Gmina Olszanka	0,010	0,010
590	591/5	0951, Pogorzela	1	Gmina Olszanka	0,010	0,010
591	591/6	0951, Pogorzela	1	Gmina Olszanka	0,040	0,040
592	591/7	0951, Pogorzela	1	Gmina Olszanka	0,010	0,010
593	591/8	0951, Pogorzela	1	Gmina Olszanka	0,270	0,270
594	595/3	0951, Pogorzela	1	Gmina Olszanka	0,010	0,010
595	595/4	0951, Pogorzela	1	Gmina Olszanka	2,170	0,131
596	599	0951, Pogorzela	1	Gmina Olszanka	0,060	0,060
597	600/2	0951, Pogorzela	1	Gmina Olszanka	0,010	0,010
598	600/3	0951, Pogorzela	1	Gmina Olszanka	0,120	0,120
599	600/4	0951, Pogorzela	1	Gmina Olszanka	0,010	0,010
600	600/5	0951, Pogorzela	1	Gmina Olszanka	0,540	0,540
601	600/6	0951, Pogorzela	1	Gmina Olszanka	0,010	0,010
602	603/1	0951, Pogorzela	1	Gmina Olszanka	0,110	0,110
603	603/2	0951, Pogorzela	1	Gmina Olszanka	0,010	0,010
604	604	0951, Pogorzela	1	Gmina Olszanka	0,130	0,130
605	608	0951, Pogorzela	1	Osoba prywatna	3,315	3,315
606	609	0951, Pogorzela	1	Osoba prywatna	3,430	3,430
607	617	0951, Pogorzela	1	Osoba prywatna	1,080	1,080
608	618	0951, Pogorzela	1	Osoba prywatna	0,978	0,978

609	236/5	0951, Pogorzela	2	Osoba prywatna	4,600	4,600
610	243/3	0951, Pogorzela	2	Osoba prywatna	1,740	0,543
611	244/1	0951, Pogorzela	2	Osoba prywatna	2,850	0,970
612	245/1	0951, Pogorzela	2	Osoba prywatna	2,750	0,994
613	246/1	0951, Pogorzela	2	Osoba prywatna	2,710	1,078
614	247/1	0951, Pogorzela	2	Osoba prywatna	2,140	0,980
615	248/1	0951, Pogorzela	2	Osoba prywatna	3,400	1,540
616	249/1	0951, Pogorzela	2	Osoba prywatna	2,860	1,276
617	250/1	0951, Pogorzela	2	Osoba prywatna	2,920	1,220
618	251/1	0951, Pogorzela	2	Osoba prywatna	2,940	1,223
619	252/1	0951, Pogorzela	2	Osoba prywatna	3,130	1,287
620	583/1	0951, Pogorzela	2	Gmina Olszanka	0,930	0,200
621	583/2	0951, Pogorzela	2	Gmina Olszanka	0,010	0,010
622	594	0951, Pogorzela	2	Gmina Olszanka	0,340	0,084
623	267	0952, Czeska Wieś	2	Osoba prywatna	1,640	1,640
624	268/1	0952, Czeska Wieś	2	Osoba prywatna	3,420	3,420
625	269/1	0952, Czeska Wieś	2	Osoba prywatna	1,510	1,510
626	269/3	0952, Czeska Wieś	2	Osoba prywatna	0,040	0,040
627	270/1	0952, Czeska Wieś	2	Osoba prywatna	2,290	2,290
628	270/3	0952, Czeska Wieś	2	Osoba prywatna	0,600	0,600
629	271	0952, Czeska Wieś	2	Gmina Olszanka	0,150	0,150
630	272/1	0952, Czeska Wieś	2	Osoba prywatna	0,430	0,430
631	272/3	0952, Czeska Wieś	2	Osoba prywatna	0,570	0,570

632	273/1	0952, Czeska Wieś	2	Osoba prywatna	0,720	0,720
633	273/3	0952, Czeska Wieś	2	Osoba prywatna	0,230	0,230
634	274/1	0952, Czeska Wieś	2	Osoba prywatna	2,400	2,400
635	274/3	0952, Czeska Wieś	2	Osoba prywatna	0,010	0,010
636	292/3	0952, Czeska Wieś	2	Osoba prywatna	2,010	2,010
637	293/1	0952, Czeska Wieś	2	Osoba prywatna	2,650	2,650
638	293/3	0952, Czeska Wieś	2	Osoba prywatna	1,230	1,230
639	293/4	0952, Czeska Wieś	2	Skarb Państwa, Rejonowa Dyrekcja Inwestycji Miejskich we Wrocławiu	3,760	3,760
640	312/1	0952, Czeska Wieś	2	Osoba prywatna	2,530	2,530
641	312/3	0952, Czeska Wieś	2	Osoba prywatna	0,520	0,520
642	313/1	0952, Czeska Wieś	2	Skarb Państwa, ANR	0,270	0,270
643	313/3	0952, Czeska Wieś	2	Gmina Olszanka	0,020	0,020
644	314/1	0952, Czeska Wieś	2	Osoba prywatna	2,700	2,700
645	618/1	0952, Czeska Wieś	2	Gmina Olszanka	1,010	0,052
646	618/3	0952, Czeska Wieś	2	Gmina Olszanka	1,370	0,052
647	624	0952, Czeska Wieś	2	Gmina Olszanka	0,260	0,110
648	627/3	0952, Czeska Wieś	2	Gmina Olszanka	0,080	0,080
649	627/5	0952, Czeska Wieś	2	Gmina Olszanka	0,110	0,110
650	627/6	0952, Czeska Wieś	2	Gmina Olszanka	0,020	0,020
651	627/8	0952, Czeska Wieś	2	Gmina Olszanka	0,050	0,050
652	632/1	0952, Czeska Wieś	2	Zarząd Dróg Powiatowych w Brzegu, Powiat Brzeski	0,430	0,020
653	632/3	0952, Czeska Wieś	2	Zarząd Dróg Powiatowych w Brzegu, Powiat Brzeski	1,750	0,087

654	700/1	0952, Czeska Wieś	2	Gmina Olszanka	0,630	0,289
655	700/3	0952, Czeska Wieś	2	Gmina Olszanka	0,170	0,170
656	721/1	0952, Czeska Wieś	2	Gmina Olszanka	0,010	0,010
657	721/3	0952, Czeska Wieś	2	Gmina Olszanka	0,390	0,027
668	239/3	0954, Michalów	1	Gmina Olszanka	0,100	0,043
669	330/1	0954, Michalów	1	Osoba prywatna	3,160	3,104
670	330/3	0954, Michalów	1	Skarb Państwa, MPWiK Spółka z ograniczoną odpowiedzialnością we Wrocławiu	0,050	0,050
671	347/1	0954, Michalów	1	Osoba prywatna	1,380	1,380
672	348/3	0954, Michalów	1	Osoba prywatna	7,080	7,080
673	349/1	0954, Michalów	1	Osoba prywatna	1,050	1,050
674	349/2	0954, Michalów	1	Osoba prywatna	1,550	1,550
675	349/3	0954, Michalów	1	Osoba prywatna	1,640	1,640
676	350	0954, Michalów	1	Osoba prywatna	4,150	4,150
677	351	0954, Michalów	1	Osoba prywatna	4,100	4,100
678	352	0954, Michalów	1	Osoba prywatna	3,670	3,670
679	353	0954, Michalów	1	Osoba prywatna	3,890	3,890
680	354	0954, Michalów	1	Osoba prywatna	3,720	3,720
681	355/1	0954, Michalów	1	Osoba prywatna	1,020	1,020
682	355/2	0954, Michalów	1	Aspergis Spółka z Ograniczoną Odpowiedzialnością z Siedzibą w Ptakowicach	1,010	1,010
683	355/4	0954, Michalów	1	Osoba prywatna	1,050	1,050
684	356/1	0954, Michalów	1	Osoba prywatna	3,040	3,040
685	356/4	0954,	1	Osoba prywatna	0,610	0,610

		Michałów				
686	356/5	0954, Michałów	1	Skarb Państwa, MPWiK Spółka z ograniczoną odpowiedzialnością we Wrocławiu	4,010	4,010
687	356/6	0954, Michałów	1	Skarb Państwa, MPWiK Spółka z ograniczoną odpowiedzialnością we Wrocławiu	0,140	0,140
688	357/3	0954, Michałów	1	Osoba prywatna	1,700	1,700
689	357/5	0954, Michałów	1	Osoba prywatna	1,870	1,870
690	358/1	0954, Michałów	1	Osoba prywatna	3,580	3,580
691	359/1	0954, Michałów	1	Osoba prywatna	3,570	3,570
692	360/1	0954, Michałów	1	Osoba prywatna	3,530	3,530
693	361/1	0954, Michałów	1	Osoba prywatna	3,510	3,510
694	362/1	0954, Michałów	1	Osoba prywatna	3,590	3,590
695	363/1	0954, Michałów	1	Osoba prywatna	3,380	3,380
696	364/1	0954, Michałów	1	Osoba prywatna	3,340	3,340
697	365/1	0954, Michałów	1	Osoba prywatna	3,330	3,330
698	366/1	0954, Michałów	1	Osoba prywatna	3,460	3,460
699	367/1	0954, Michałów	1	Osoba prywatna	3,190	3,190
700	368/1	0954, Michałów	1	Osoba prywatna	3,430	0,392
733	599/16	0954, Michałów	1	Skarb Państwa, MPWiK Spółka z ograniczoną odpowiedzialnością we Wrocławiu	0,110	0,110
739	655/1	0954, Michałów	1	Zarząd Dróg Powiatowych w Brzegu, Powiat Brzeski	1,540	0,290
740	655/3	0954, Michałów	1	Zarząd Dróg Powiatowych w Brzegu, Powiat Brzeski	0,070	0,070
741	660	0954, Michałów	1	Gmina Olszanka	0,320	0,320
742	661/1	0954, Michałów	1	Gmina Olszanka	0,360	0,360

743	662/1	0954, Michałów	1	Gmina Olszanka	0,620	0,620
744	662/3	0954, Michałów	1	Gmina Olszanka	0,070	0,070
749	695	0954, Michałów	1	Gmina Olszanka	0,040	0,040
Teren ochrony pośredniej ujęcia - obszar nr 2						
Lp.	Nr działki	Obręb	Arkusze	Właściciel	Powierzchnia całkowita	Powierzchnia na obszarze objętym ochroną
					[ha]	
1	227/1	0954, Michałów	1	Skarb Państwa, MPWiK Spółka z ograniczoną odpowiedzialnością we Wrocławiu	0,040	0,040
2	227/3	0954, Michałów	1	Osoba prywatna	0,120	0,120
3	228/2	0954, Michałów	1	Osoba prywatna	0,230	0,230
4	229/1	0954, Michałów	1	Skarb Państwa, MPWiK Spółka z ograniczoną odpowiedzialnością we Wrocławiu	0,610	0,610
5	229/2	0954, Michałów	1	Skarb Państwa, MPWiK Spółka z ograniczoną odpowiedzialnością we Wrocławiu	0,830	0,830
6	229/3	0954, Michałów	1	Skarb Państwa, MPWiK Spółka z ograniczoną odpowiedzialnością we Wrocławiu	0,500	0,500
7	231/1	0954, Michałów	1	Osoba prywatna	0,060	0,060
8	232/3	0954, Michałów	1	Osoba prywatna	0,260	0,260
9	233/3	0954, Michałów	1	Osoba prywatna	0,340	0,340
10	234/1	0954, Michałów	1	Osoba prywatna	0,370	0,370
11	476/1	0954, Michałów	1	Skarb Państwa, MPWiK Spółka z ograniczoną odpowiedzialnością we Wrocławiu	0,050	0,050
12	476/2	0954, Michałów	1	Osoba prywatna	0,210	0,210

13	477/1	0954, Michałów	1	Skarb Państwa, MPWiK Spółka z ograniczoną odpowiedzialnością we Wrocławiu	0,060	0,060
14	477/2	0954, Michałów	1	Osoba prywatna	0,250	0,250
15	478/3	0954, Michałów	1	Osoba prywatna	0,003	0,003
16	478/5	0954, Michałów	1	Osoba prywatna	0,639	0,639
17	478/6	0954, Michałów	1	Osoba prywatna	0,078	0,078
18	565	0954, Michałów	1	Osoba prywatna	0,200	0,200
19	566	0954, Michałów	1	Osoba prywatna	0,290	0,290
20	568/1	0954, Michałów	1	Osoba prywatna	0,080	0,080
21	568/2	0954, Michałów	1	Skarb Państwa, MPWiK Spółka z ograniczoną odpowiedzialnością we Wrocławiu	0,010	0,010
22	570/1	0954, Michałów	1	Osoba prywatna	0,130	0,130
23	573	0954, Michałów	1	Osoba prywatna	0,390	0,390
24	574	0954, Michałów	1	Osoba prywatna	0,340	0,340
25	575	0954, Michałów	1	Osoba prywatna	0,620	0,620
26	576/4	0954, Michałów	1	Osoba prywatna	0,439	0,439
27	576/5	0954, Michałów	1	Osoba prywatna	0,300	0,300
28	577/3	0954, Michałów	1	Osoba prywatna	0,520	0,520
29	578/3	0954, Michałów	1	Osoba prywatna	0,480	0,480
30	579/3	0954, Michałów	1	Osoba prywatna	0,710	0,710
31	580/5	0954, Michałów	1	Osoba prywatna	0,020	0,020
32	580/6	0954, Michałów	1	Osoba prywatna	0,110	0,110
33	580/7	0954, Michałów	1	Osoba prywatna	0,310	0,310
34	581/3	0954,	1	Osoba prywatna	0,530	0,530

		Michałów				
35	581/7	0954, Michałów	1	Osoba prywatna	0,295	0,295
36	581/8	0954, Michałów	1	Osoba prywatna	0,583	0,583
37	582/2	0954, Michałów	1	Osoba prywatna	0,460	0,460
38	583/3	0954, Michałów	1	Osoba prywatna	0,446	0,446
39	584/2	0954, Michałów	1	Osoba prywatna	0,360	0,360
40	585/3	0954, Michałów	1	Osoba prywatna	0,190	0,190
41	585/4	0954, Michałów	1	Skarb Państwa, MPWiK Spółka z ograniczoną odpowiedzialnością we Wrocławiu	0,010	0,010
42	599/13	0954, Michałów	1	Skarb Państwa, MPWiK Spółka z ograniczoną odpowiedzialnością we Wrocławiu	0,020	0,020
43	606/5	0954, Michałów	1	Gmina Olszanka	0,002	0,002
44	633/3	0954, Michałów	1	Gmina Olszanka	0,050	0,050
45	633/4	0954, Michałów	1	Gmina Olszanka	0,030	0,030
46	634/1	0954, Michałów	1	Gmina Olszanka	0,030	0,030
47	634/3	0954, Michałów	1	Gmina Olszanka	0,140	0,020
48	690	0954, Michałów	1	Gmina Olszanka	0,160	0,032
49	693/1	0954, Michałów	1	Gmina Olszanka	0,040	0,040
50	693/3	0954, Michałów	1	Gmina Olszanka	0,120	0,120
51	694/1	0954, Michałów	1	Gmina Olszanka	0,080	0,080
52	696	0954, Michałów	1	Gmina Olszanka	0,030	0,030
53	702/1	0954, Michałów	1	Gmina Olszanka	0,506	0,036
54	4/16	0954, Michałów	2	Skarb Państwa, Państwowe Gospodarstwo Leśne, Lasy Państwowe Nadleśnictwo Tułowice	9,279	0,373

55	8/5	0954, Michałów	2	Skarb Państwa, MPWiK Spółka z ograniczoną odpowiedzialnością we Wrocławiu	0,020	0,020
56	8/9	0954, Michałów	2	Skarb Państwa, MPWiK Spółka z ograniczoną odpowiedzialnością we Wrocławiu	0,060	0,060
57	8/10	0954, Michałów	2	Skarb Państwa, MPWiK Spółka z ograniczoną odpowiedzialnością we Wrocławiu	0,020	0,020
58	74/1	0954, Michałów	2	Osoba prywatna	1,470	1,470
59	74/2	0954, Michałów	2	Osoba prywatna	0,300	0,300
60	145/1	0954, Michałów	2	Osoba prywatna	0,290	0,290
61	146/1	0954, Michałów	2	Osoba prywatna	0,410	0,410
62	146/3	0954, Michałów	2	Skarb Państwa, ANR	0,020	0,020
63	147/1	0954, Michałów	2	Osoba prywatna	0,700	0,700
64	148	0954, Michałów	2	Osoba prywatna	0,780	0,780
65	149/2	0954, Michałów	2	Osoba prywatna	0,540	0,540
66	150/2	0954, Michałów	2	Osoba prywatna	0,550	0,550
67	151/2	0954, Michałów	2	Osoba prywatna	0,450	0,450
68	153	0954, Michałów	2	Osoba prywatna	1,610	0,360
69	154	0954, Michałów	2	Osoba prywatna	0,810	0,810
70	157/6	0954, Michałów	2	Osoba prywatna	2,854	1,234
71	157/7	0954, Michałów	2	MPWiK spółka z ograniczoną odpowiedzialnością we Wrocławiu	0,356	0,356
72	160/2	0954, Michałów	2	Osoba prywatna	0,010	0,010
73	160/5	0954, Michałów	2	Osoba prywatna	0,290	0,290
74	164/7	0954, Michałów	2	Osoba prywatna	0,780	0,780

75	164/10	0954, Michałów	2	Osoba prywatna	0,110	0,110
76	164/11	0954, Michałów	2	Skarb Państwa, MPWiK Spółka z ograniczoną odpowiedzialnością we Wrocławiu	0,160	0,160
77	164/12	0954, Michałów	2	Osoba prywatna	1,056	1,056
78	164/13	0954, Michałów	2	MPWiK spółka z ograniczoną odpowiedzialnością we Wrocławiu	0,454	0,454
79	165/1	0954, Michałów	2	Skarb Państwa, ANR	0,004	0,004
80	165/7	0954, Michałów	2	Osoba prywatna	0,926	0,926
81	165/8	0954, Michałów	2	Skarb Państwa, MPWiK Spółka z ograniczoną odpowiedzialnością we Wrocławiu	0,010	0,010
82	165/13	0954, Michałów	2	Skarb Państwa, MPWiK Spółka z ograniczoną odpowiedzialnością we Wrocławiu	0,010	0,010
83	165/14	0954, Michałów	2	Skarb Państwa, ANR	0,010	0,010
84	165/18	0954, Michałów	2	Skarb Państwa, MPWiK Spółka z ograniczoną odpowiedzialnością we Wrocławiu	0,010	0,010
85	165/20	0954, Michałów	2	Skarb Państwa, MPWiK Spółka z ograniczoną odpowiedzialnością we Wrocławiu	0,030	0,030
86	166/3	0954, Michałów	2	Skarb Państwa, MPWiK Spółka z ograniczoną odpowiedzialnością we Wrocławiu	0,150	0,150
87	166/5	0954, Michałów	2	Osoba prywatna	1,002	0,888
88	179/2	0954, Michałów	2	Osoba prywatna	0,500	0,500
89	179/7	0954, Michałów	2	Osoba prywatna	0,010	0,010

90	179/16	0954, Michałów	2	Skarb Państwa, MPWiK Spółka z ograniczoną odpowiedzialnością we Wrocławiu	0,004	0,004
91	179/17	0954, Michałów	2	Osoba prywatna	0,070	0,070
92	179/18	0954, Michałów	2	Gmina Olszanka	0,003	0,003
93	179/19	0954, Michałów	2	Gmina Olszanka	0,160	0,160
94	181/3	0954, Michałów	2	Gmina Olszanka	0,400	0,064
95	180/2	0954, Michałów	2	Osoba prywatna	0,370	0,370
96	207/3	0954, Michałów	2	Osoba prywatna	1,590	1,590
97	208/4	0954, Michałów	2	Osoba prywatna	0,770	0,770
98	210/3	0954, Michałów	2	Osoba prywatna	0,370	0,370
99	211/2	0954, Michałów	2	Osoba prywatna	0,220	0,220
100	211/4	0954, Michałów	2	Osoba prywatna	0,090	0,090
101	211/9	0954, Michałów	2	Gmina Olszanka	0,079	0,071
102	212/5	0954, Michałów	2	Gmina Olszanka	0,020	0,020
103	212/6	0954, Michałów	2	Osoba prywatna	0,340	0,340
104	212/9	0954, Michałów	2	Gmina Olszanka	0,020	0,020
105	213/5	0954, Michałów	2	Osoba prywatna	0,278	0,278
106	214/2	0954, Michałów	2	Osoba prywatna	0,330	0,330
107	214/3	0954, Michałów	2	Osoba prywatna	0,001	0,001
108	215/2	0954, Michałów	2	Osoba prywatna	0,260	0,260
109	215/3	0954, Michałów	2	Skarb Państwa, ANR	0,050	0,050
110	215/6	0954, Michałów	2	Skarb Państwa, ANR	0,005	0,005
111	216/2	0954, Michałów	2	Osoba prywatna	0,240	0,240
112	216/3	0954,	2	Osoba prywatna	0,060	0,060

		Michałów				
113	216/6	0954, Michałów	2	Osoba prywatna	0,020	0,020
114	217/2	0954, Michałów	2	Osoba prywatna	0,220	0,220
115	217/3	0954, Michałów	2	Osoba prywatna	0,040	0,040
116	217/6	0954, Michałów	2	Osoba prywatna	0,030	0,030
117	218/2	0954, Michałów	2	Osoba prywatna	0,250	0,250
118	218/3	0954, Michałów	2	Osoba prywatna	0,070	0,070
119	219/2	0954, Michałów	2	Osoba prywatna	0,260	0,260
120	219/3	0954, Michałów	2	Skarb Państwa, ANR	0,001	0,001
121	219/6	0954, Michałów	2	Osoba prywatna	0,030	0,030
122	220/3	0954, Michałów	2	Skarb Państwa, ANR	0,020	0,020
123	220/6	0954, Michałów	2	Mariusz Zdzisław Bernacki, Bernacka Zofia, "Proagra" Spółka z Ograniczoną Odpowiedzialnością	0,010	0,010
124	220/9	0954, Michałów	2	Mariusz Zdzisław Bernacki, Bernacka Zofia, "Proagra" Spółka z Ograniczoną Odpowiedzialnością	0,268	0,268
125	221/3	0954, Michałów	2	Skarb Państwa, ANR	0,050	0,050
126	221/7	0954, Michałów	2	Osoba prywatna	0,220	0,220
127	222/2	0954, Michałów	2	Osoba prywatna	0,020	0,020
128	222/3	0954, Michałów	2	Osoba prywatna	0,050	0,050
129	222/6	0954, Michałów	2	Skarb Państwa, ANR	0,010	0,010
130	225/4	0954, Michałów	2	Gmina Olszanka	0,090	0,025
131	571/4	0954, Michałów	2	Osoba prywatna	0,450	0,450
132	571/5	0954, Michałów	2	Skarb Państwa, MPWiK Spółka z ograniczoną odpowiedzialnością we Wrocławiu	0,010	0,010

133	599/3	0954, Michałów	2	Skarb Państwa, Marszałek Województw, WZMiUW w Opolu	0,770	0,133
134	599/5	0954, Michałów	2	Gmina Olszanka	0,070	0,070
135	599/6	0954, Michałów	2	Gmina Olszanka	0,010	0,010
136	599/7	0954, Michałów	2	Gmina Olszanka	0,010	0,010
137	599/8	0954, Michałów	2	Gmina Olszanka	0,170	0,170
138	599/10	0954, Michałów	2	Gmina Olszanka	0,020	0,020
139	599/11	0954, Michałów	2	Skarb Państwa	1,660	0,137
140	599/14	0954, Michałów	2	Skarb Państwa, MPWiK Spółka z ograniczoną odpowiedzialnością we Wrocławiu	4,430	4,430
141	599/17	0954, Michałów	2	Skarb Państwa, MPWiK Spółka z ograniczoną odpowiedzialnością we Wrocławiu	0,355	0,355
142	599/18	0954, Michałów	2	Skarb Państwa, MPWiK Spółka z ograniczoną odpowiedzialnością we Wrocławiu	0,005	0,005
143	601/1	0954, Michałów	2	Gmina Olszanka	0,020	0,020
144	601/3	0954, Michałów	2	Gmina Olszanka	0,084	0,084
145	601/5	0954, Michałów	2	Gmina Olszanka	0,110	0,110
146	601/9	0954, Michałów	2	Skarb Państwa, Marszałek Województwa Opolskiego, WZMiUW w Opolu	0,506	0,119
147	606/9	0954, Michałów	2	Gmina Olszanka	0,624	0,167
148	612/2	0954, Michałów	2	Gmina Olszanka	0,427	0,121
149	616	0954, Michałów	2	Gmina Olszanka	0,100	0,041
150	617/2	0954, Michałów	2	Gmina Olszanka	1,220	0,105
151	618/1	0954, Michałów	2	Skarb Państwa, Marszałek Województwa Opolskiego, WZMiUW w Opolu	0,184	0,184

152	618/3	0954, Michałów	2	Skarb Państwa, Marszałek Województwa Opolskiego, WZMiUW w Opolu	0,346	0,128
153	619	0954, Michałów	2	Gmina Olszanka	0,130	0,018
154	620/5	0954, Michałów	2	Gmina Olszanka	0,030	0,030
155	620/8	0954, Michałów	2	Skarb Państwa, Marszałek Województwa Opolskiego	1,430	0,104
156	622/1	0954, Michałów	2	Gmina Olszanka	0,020	0,020
157	622/4	0954, Michałów	2	Gmina Olszanka	0,180	0,024
158	624/10	0954, Michałów	2	Skarb Państwa, MPWiK Spółka z ograniczoną odpowiedzialnością we Wrocławiu	0,050	0,050
159	624/12	0954, Michałów	2	Skarb Państwa	0,002	0,002
160	624/14	0954, Michałów	2	Skarb Państwa	0,118	0,118
161	631	0954, Michałów	2	Skarb Państwa, Marszałek Województwa Opolskiego, WZMiUW w Opolu	0,740	0,165
162	632/2	0954, Michałów	2	Gmina Olszanka	0,200	0,101
163	650/2	0954, Michałów	2	Gmina Olszanka	0,110	0,033

Załącznik nr 9 do rozporządzenia nr 1/2013
Dyrektora Regionalnego Zarządu Gospodarki
Wodnej we Wrocławiu z dnia 4 lutego 2013 r.

Opis przebiegu granicy terenu ochrony bezpośredniej

Obręb Siechnice

Granica terenu ochrony bezpośredniej rozpoczyna się na północnej granicy działki drogowej nr 404/6 (na styku z działką nr 687/12). Biegnie wzdłuż granicy tej działki w kierunku południowo-zachodnim, następnie przebiega wzdłuż północno-wschodniej stopy wału - działka 631/3 ok. 150 m, przecina w poprzek tą działkę, a następnie biegnie wzdłuż północno-wschodniej granicy działki 630, aż do zakrętu przy działce nr 702/4. W tym miejscu granica terenu ochrony bezpośredniej skręca w stronę północną i biegnie wzdłuż granicy obrębów Siechnice – Radwanice i aż do końca tej granicy (tj do wysokości działki nr 258/1).

Obręb Radwanice

Dalej granica biegnie wzdłuż tej samej południowo-zachodniej granicy działki 573/4, przecina prostopadłe działki 574w oraz 571dr, następnie biegnie południowo-zachodnią granicą działki nr 570, przecina drogę nr 529 i wał na dz. nr 528 i dalej biegnie północno-wschodnią stopą tego wału. Następnie przecina prostopadłe drogę nr 525/2 i biegnie południowo-wschodnią, a następnie południowo-zachodnią granicą działki nr 193/2 (okalając działkę z dwóch stron). Następnie biegnie zachodnią granicą działki 192, potem granicą pomiędzy działkami 191/2 a 189/13 i przechodzi w północno-wschodnią stopę wału na dz. nr 190 wzdłuż ulicy Starowiejskiej, aż do ul. Konopnickiej. W dalszej kolejności przechodzi we wschodnią stopę kolejnego wału (działka nr 26) biegnącego wzdłuż ul. Wałowej, aż do granicy obrębów Radwanice – Księża Wielkie.

Obręb Księża Wielkie

Granica terenu ochrony bezpośredniej w obrębie Księża Wielkie biegnie wschodnią granicą wału wzdłuż działki nr 28 w kierunku północno - zachodnim, następnie wzdłuż dz. nr 4, przecina prostopadłe ul. Starodworską i dalej biegnie wschodnią granicą wału na działce nr 5/1. Przecina rzekę Szaloną i dalej biegnie wschodnią granicą wału (działka nr 4/1), który ciągnie się do granicy obrębu Świątniki.

Obręb Świątniki

Granica terenu ochrony bezpośredniej w obrębie Świątniki zaczyna się na działce nr 1/6, na której znajduje się przepompownia Świątniki. Granica przebiega po północno-wschodniej stronie przepompowni, a dalej północno - zachodnią granicą ulicy Świątnickiej, na wysokości rowu na działce nr 1/6 skręca w kierunku północno - zachodnim i biegnie północno-wschodnią granicą tego rowu do prawego brzegu rzeki Szalonej i dalej wzdłuż granicy obrębów Świątniki – Księża Małe. W dalszej kolejności granica ochrony bezpośredniej biegnie prawym brzegiem rzeki Szalonej na działce 1/6 aż do rzeki Oławy. Dalej lewym brzegiem rzeki Oławy ok. 50 m, a następnie przecina ją prostopadłe wchodząc w obręb Księża Małe na wysokości działki nr 9/2.

Obręb Księża Małe

Po przekroczeniu Oławy granica biegnie wzdłuż prawego brzegu rzeki na granicy z działką 9/2, następnie skręca w kierunku wschodnim i biegnie wzdłuż granicy obrębów Księża Małe i Bierdzany, okrążając działkę 9/2.

Obręb Bierdzany

Granica terenu ochrony bezpośredniej w obrębie Bierdzany biegnie w kierunku północnym wzdłuż granicy obrębów Świątniki – Bierdzany i dalej ok. 150 m wschodnią granicą ulicy Opatowickiej (działka nr 5) do połączenia z drogą na działce nr 4. W tym miejscu przecina prostopadłe ulicę Opatowicką i dalej biegnie północną granicą drogi na działce nr 4 do połączenia z wałem na działce nr 5. Następnie biegnie północną granicą wcześniej wspomnianego wału na działce nr 5 wzdłuż ul. Międzyrzeckiej, skręca w kierunku północnym i dalej biegnie granicą między działkami 2 a 3/1 oraz 5/3 aż do ul. Na Grobli. Skręca kolejno

w kierunku wschodnim i biegnie lewym brzegiem rzeki Odry graniczącym z działką nr 2, równoległe do rzeki, aż do granicy obrębu.

Obręb Opatowice

Granica przebiega wzdłuż zachodniej granicy działki nr 2w dochodząc do południowej granicy ul. Opatowickiej. Dalej granica biegnie przez ok. 90 m południową granicą ul. Opatowickiej, odbija w kierunku południowym i biegnie zewnętrzną stopą wału na dz. 13 okalającym osiedle i łączącym się z powrotem z ul. Opatowicką. W dalszej kolejności skręca w kierunku wschodnim i biegnie dalej południową granicą ulicy Opatowieckiej, aż do wału na działce nr 1. Następnie biegnie zachodnią stopą tego wału w kierunku południowym przecinając prostopadłe drogę na działce nr 2 aż do granicy obrębu Mokry Dwór.

Obręb Mokry Dwór

Granica terenu ochrony bezpośredniej w obrębie Mokry Dwór biegnie południowo-zachodnią stopą wału na działkach nr 4 i 1, po czym łączy się z wałem na działce nr 26 i biegnie jego południowo-zachodnią stopą, następnie przy wale na działce nr 18 skręca w kierunku południowo-zachodnim i biegnie zachodnią stopą tego wału, następnie przechodzi w południowo-zachodnią stopę wału na działce nr 86, który prowadzi aż do granicy z obrębem Blizanowice – Trestno.

Obręb Blizanowice - Trestno

W obrębie Blizanowice – Trestno granica terenu ochrony bezpośredniej przez całą długość biegnie zachodnią stopą wału na działce nr 101/1 aż do granicy z obrębem Siechnice.

Obręb Siechnice

Granica terenu ochrony bezpośredniej biegnie dalej południowa stopą wału na działce 101/1 wzdłuż granicy między obrębami Siechnice i Blizanowice – Trestno przecinając nowo projektowaną obwodnicę Wrocławia, aż do działki nr 676/1. W następnej kolejności biegnie ona zachodnią granicą działek 676/1, 676/2 i 676/3 po raz kolejny przecinając obwodnicę Wrocławia oraz rzekę Oławę (działka nr 678/1), wschodnią granicą działek nr 404/2 i 404/5 aż do północnej granicy działki nr 404/6, gdzie zamyka swój krąg.

Załącznik nr 10 do rozporządzenia nr 1/2013
Dyrektora Regionalnego Zarządu Gospodarki
Wodnej we Wrocławiu z dnia 4 lutego 2013 r.

Opis przebiegu granicy terenu ochrony pośredniej

1. Opis przebiegu granicy terenu ochrony pośredniej - obszar 1 - tereny wodonośne ujęcia wody powierzchniowej.

Obręb Siechnice

Granica terenu ochrony pośredniej na terenach wodonośnych rozpoczyna się na styku działek 404/6 oraz 687/11. Biegnie wzdłuż tej działki drogowej 404/6 w kierunku południowo - zachodnim, następnie przebiega północno - wschodnią granicą wału na działce nr 631/3 ok. 150 m, przecina w poprzek tą działkę a następnie biegnie wzdłuż północno - wschodniej granicy działki drogowej nr 630 aż do granicy z obrębem Radwanice.

Obręb Radwanice

Granica terenu ochrony pośredniej na terenach wodonośnych w obrębie Radwanice rozpoczyna się na północnej granicy działki drogowej nr 582 (przedłużeniu działki nr 630 w obrębie Siechnice), biegnie tą granicą przecinając kolejno działki 574w i 571dr, przechodzi na północną granicę drogi nr 583 (ul. Stawowa) i biegnie tą granicą aż do końca drogi. Następnie przecina prostopadle działkę 525/2 i przechodzi wzdłuż granicy pomiędzy działkami nr 191/5 i 193/2, następnie zachodnią granicą działki nr 192 a potem granica pomiędzy działkami 191/2 a 189/13. Gdy ul. Starowiejska zaczyna graniczyć z wałem na działce nr 190, granica terenu ochrony pośredniej na terenach wodonośnych przechodzi na północno - wschodnią stopę tego wału do ul. Konopnickiej a następnie przechodzi na wschodnią granicę kolejnego wału na dz. nr 26 i 24 biegnącego wzdłuż ul. Wołowej aż do granicy obrębów Radwanice – Księżę Wielkie.

Obręb Księżę Wielkie

Granica terenu ochrony pośredniej na terenach wodonośnych w obrębie Księżę Wielkie biegnie wschodnią stopą wału wzdłuż działki nr 28, następnie wału wzdłuż dz. nr 4, przecina prostopadle ul. Starodworską i dalej wschodnią granicą wału na działce nr 5/1 ok. 150 m do rozwidlenia przy działce nr 30/1. Przy rozwidleniu przecina działkę nr 5/1 i skręca w stronę zachodnią biegnąc dalej północno - wschodnią stopą kolejnego wału (działka nr 30/2) do ul. Świątnickiej, która znajduje się na granicy obrębów Księżę Wielkie – Księżę Małe. Do terenu ochrony pośredniej na terenach wodonośnych należy również droga dojazdowa do zakładu uzdatniania wody Mokry Dwór, tj. ul. Starodworska (działka nr 2 i 6).

Obręb Księżę Małe

Granica terenu ochrony pośredniej na terenach wodonośnych w obrębie Księżę Małe przecina prostopadle ul. Świątnicką a następnie przecina działkę nr 7/2 aż do granicy z działką 4/6. Kolejno biegnie zachodnią granicą działek 7/2 oraz 6/1 aż do rzeki Oławy. Przecina rzekę i biegnie dalej prawym brzegiem odnogi Oławy – Oławy Górnej do rzeki Oławy, która graniczy z obrębem Bierdzany.

Obręb Bierdzany

Granica terenu ochrony pośredniej na terenach wodonośnych w obrębie Bierdzany przecina prostopadle rzekę Oławę oraz działkę nr 2, następnie biegnie zachodnią stopą wału wzdłuż granicy między działkami 1/3 i 9 aż do ul. Międzyrzeckiej. Następnie przecina prostopadle ul. Międzyrzecką oraz sąsiadujący z nią wał na działce nr 3, skręca w kierunku wschodnim i biegnie ok. 130 m wzdłuż północnej granicy działki nr 5, następnie skręca w kierunku północno - zachodnim i biegnie granicą pomiędzy działkami 2 i 3/1 oraz 5/3 aż do ul. Na Grobli. Skręca kolejno w kierunku wschodnim i biegnie granicą pomiędzy działką 2 a lewym brzegiem rzeki Odry, równoległe do rzeki aż do granicy obrębu. Do terenu ochrony pośredniej w obrębie Bierdzany włączona zostanie droga (działka nr 3) – ul. Opatowicka, zlokalizowana pomiędzy działkami nr 2 oraz 1/5.

Obręb Opatowice

Granica przebiega wzdłuż zachodniej granicy działki nr 2w dochodząc do południowej granicy ul. Opatowickiej. Dalej granica biegnie południową, a następnie zachodnią granicą tej drogi przez obszar całego obrębu Opatowice i kolejno południową granicą działki nr 3.

Obręb Blizanowice - Trestno

Granica terenu ochrony pośredniej na terenach wodonośnych w obrębie Blizanowice – Trestno biegnie zachodnią stopą wału (działka nr 43/1) aż do działki drogowej nr 121/2, skręca w kierunku południowym i następnie biegnie zachodnią granicą tej drogi aż do nowo projektowanej obwodnicy (działka nr 121/3). Następnie przecina obwodnicę wzdłuż południowo - zachodniej granicy działki nr 121/3 i dalej biegnie południowo-zachodnią granicą działki 121/4 aż do granicy obrębu Blizanowice – Trestno z obrębem Siechnice przecinając prostopadłe działkę 3/3 i przechodzi w granicę terenu ochrony pośredniej.

Obręb Mokry Dwór

Granica terenu ochrony pośredniej na terenach wodonośnych w obrębie Mokry Dwór biegnie zewnętrzną stopą wału okalającego osiedle, kolejno działki: 267, przecina drogę nr 235/2 i następnie działką nr 116 do działki 267 i zatacza zamknięty krąg.

2. Opis przebiegu granicy terenu ochrony pośredniej – obszar 1 – powiat wrocławski.***Obręb Siechnice (lewy brzeg Olawy)***

Granica terenu ochrony pośredniej na terenach wodonośnych rozpoczyna się na styku działek nr 404/6 oraz 687/11 i biegnie następnie granicą pomiędzy działkami 687/11 oraz 687/12, skręca w kierunku południowo - wschodnim i biegnie pomiędzy działkami 687/12 a 687/9, następnie wschodnią granicą drogi na działce nr 687/13, północno - wschodnią granicą ul. Polnej na działce nr 671, przecina prostopadłe działkę kolejową nr 615/3 i biegnie dalej wewnętrzną (północno - wschodnią) stopą wału na działce 573 aż do granicy obrębu Groblice.

Obręb Groblice (lewy brzeg Olawy)

Granica terenu ochrony pośredniej w obrębie Groblice przecina prostopadłe drogę na działce nr 305/2, następnie biegnie północną granicą działki drogowej nr 303, następnie przechodzi w północną granicę działki drogowej nr 309. Na wysokości drogi na działce nr 314 granica skręca w kierunku południowym, przecina drogę nr 309 i biegnie północno - wschodnią granicą drogi na działce nr 314 aż do granicy obrębu przecinając na końcu prostopadłe działkę nr 348.

Obręb Siechnice (prawy brzeg Olawy)

Granica terenu ochrony pośredniej zaczyna swój bieg w północno - zachodnim narożniku działki drogowej nr 699 i biegnie południowo-zachodnią granicą tej drogi aż do działki nr 700, którą przecina prostopadłe i biegnie dalej jej południową granicą. Następnie przecina skośnie działkę nr 716/1 łącząc się z północną granicą działki drogowej nr 682 i biegnie nią przez kolejne 75 m. Następnie biegnie północną a potem wschodnią granicą działki 718 (pomiędzy działkami 718 i 717) oraz dalej przez działkę nr 717 po północnej granicy odnogi rzeki Olawy aż do granicy z działką nr 712. Następnie przecina prostopadłe działkę 712 do granicy z obrębem Kotowice. W dalszej kolejności skręca w kierunku południowo - wschodnim. Na wysokości końca działki 712, granica skręca w kierunku południowym, przecina prostopadłe działkę kolejową nr 517/1, biegnie granicą pomiędzy działkami 725/6 a 518/2, 725/1 a 518/1, oraz 721/5 a 522/11, a następnie południową granicą działki 522/11, północną granicą działki nr 522/7, północną granicą działek nr 522/3, 522/2 oraz 522/1 do granicy obrębu Kotowice.

Obręb Kotowice

Granica terenu ochrony pośredniej w obrębie Kotowice biegnie po południowej granicy drogi wytyczonej na działce 562 (przy granicy z działką 560/1), następnie skręca w kierunku południowo - zachodnim granicą pomiędzy działkami 569 i 562, biegnie granicą pomiędzy działkami 569 a 631, granicą pomiędzy działkami 631 i 622 i granicą pomiędzy obrębami Kotowice – Groblice aż do miejsca na wysokości działki nr 352 w obrębie Groblice.

Obręb Groblice (prawy brzeg Olawy)

Granica terenu ochrony pośredniej w obrębie Groblice po prawej stronie rzeki Olawy przebiega zachodnią granicą działki nr 352 do granicy z działką nr 351/1, następnie północną granicą tej działki ok. 55 m, następnie przecina prostopadłe tą działkę i biegnie dalej zachodnią granicą działki drogowej 351/2 aż do działki nr 311. Przecina prostopadłe tą działkę i dalej biegnie południową jej granicą do miejsca, w którym dochodzi do działki nr 362/1. Tam przechodzi w południową granicę tej działki i biegnie nią do wysokości połączenia z działką nr 349/6, następnie skręca w kierunku południowym i południowo-wschodnią granicą działki nr 349/6 biegnie do połączenia z działką nr 349/3. Skręca w kierunku wschodnim i biegnie północną granicą działki 349/3, przecina prostopadłe działkę nr 349/2 i biegnie następnie wschodnią granicą tej działki do granicy z działką 349/1. Skręca w kierunku zachodnim, przebiega północną granicą działki 349/1 i w przedłużeniu przecina działkę nr 265/25 i kończy się prostopadłe do granicy powiatu wrocławskiego.

3. Opis przebiegu granicy terenu ochrony pośredniej – obszar 1 – powiat olawski.

3.1 Prawa strona kanału Psarski Potok i rzeki Olawy dla

Obręb: Psary

Granica terenu ochrony pośredniej ujęć wody rozpoczyna się od połączenia obrębów Jankowice Małe i Psary. Biegnie ona w kierunku północno - wschodnim po granicy powiatów brzeskiego z olawskim, aż do naroża działki nr 123/235. Dalej granica strefy biegnie w kierunku północno - zachodnim wzdłuż granicy działki 123/235 zmieniając kierunek na południowo - zachodni aż do cieku wodnego (nr działki 313/1). Następnie granica strefy przebiega wzdłuż w/w cieku wodnego po czym przecina działkę nr 290/1 równoległe do kanału Psarski Potok w odległości ok. 50 m kierując się na północ do wschodniego brzegu cieku wodnego (nr działki 321). Dalej granica strefy biegnie wzdłuż wschodniej granicy działki nr 321 przez ok. 780 m. W miejscu osiągnięcia wyznaczonej długości granica strefy przecina w kierunku północno - zachodnim działki 291/3, 325, 287 oraz 320 i biegnie do naroża działki 285/1. Następnie biegnie ona w kierunku północnym do połączenia się z działką nr 317, po czym zakręca w kierunku południowo - wschodnim, by bieć wschodnią granicą działki drogowej nr 317. Po ok. 210 m granica strefy przecina działkę 286/3 równoległe w odległości ok. 50 m od kanału Psarski Potok i biegnąc dalej aż do ponownego połączenia się ze wschodnią granicą działki drogowej nr 317. Następnie granica strefy przecina w kierunku północno - zachodnim działkę nr 318 cieku wodnego i dalej biegnie do wschodniego naroża działki nr 200 w obrębie Maszków.

Obręb: Maszków

Granica terenu ochrony pośredniej w obrębie Maszków biegnie wschodnią granicą działki nr 200 w kierunku północno - zachodnim i północnym aż do granicy działki drogowej nr 194. Dalej biegnie zachodnią granicą działki drogowej nr 194, po czym przechodzi na działkę nr 217 i biegnie w kierunkach północno - zachodnim, północno - wschodnim i południowo - wschodnim aż do połączenia z narożem działki nr 149. Następnie granica strefy biegnie wschodnią granicą działki nr 149 w kierunku północno - zachodnim aż do granicy obrębu Godzikowice.

Obręb: Godzikowice

Granica terenu ochrony pośredniej w obrębie Godzikowice biegnie od wschodniego naroża działki nr 149 z obrębu Maszków i przecina prostopadłe działkę nr 566, by bieć dalej wschodnią granicą tej działki. Następnie granica strefy biegnie w kierunku północno - zachodnim po granicy obrębu Godzikowice z obrębem Osiek aż do zachodniego naroża działki nr 295. Dalej biegnie północną granicą działki nr 295 i łączy się z działką 294/230. Następnie granica strefy biegnie do końca wschodnią granicą tej działki i dalej przecina działki nr 564 i 530/3 aż do naroża działek 279/4 i 945, po czym biegnie w kierunku północno - zachodnim po wschodnich granicach działek nr 279/4, 278/7, 280/8, 280/5 i przecina działkę cieku wodnego nr 562. Dalej biegnie w kierunku południowo - zachodnim po granicy działki 562 przez ok. 235 m, po czym skręca w kierunku północno - zachodnim i przecina działki 282/6, 509 i biegnie do naroża działek 274/3 i 274/4. W następnej kolejności biegnie zachodnią granicą działki drogowej 509, aż do naroża działek 269/4 i 269/6, by bieć dalej w kierunku południowo-zachodnim pomiędzy granicami działek 269/4, 269/6 i przecina prostopadłe działkę 524/2. Następnie granica strefy biegnie wzdłuż zachodniej granicy działki drogowej nr 524/2 w kierunku północno - zachodnim aż do północnego naroża działki 343/3, po czym biegnie po granicach działek 343/3, 346/3, 346/5. Dalej przecina prostopadłe działkę nr 523/5 i skręca w kierunku południowo - zachodnim i po ok. 44 m skręca w kierunku północno - zachodnim po granicy działek 350/6, 350/4, po czym biegnie północną granicą działki nr 350/4 by po ok. 135 m przeciąć działkę nr 396/2 oraz działkę drogową 508 równoległe do kanału Psarski Potok. W tym miejscu granica strefy biegnie wzdłuż zachodniej granicy działki drogowej nr 508,

po czym skręca w kierunku zachodnim by bieć po południowej granicy działki drogowej 906. Po ok. 745 m granica strefy przecina prostopadle działkę nr 906 i biegnie po wschodniej granicy działki nr 730/2 aż do przecięcia prostopadle działki drogowej nr 507. W następnej kolejności granica strefy biegnie po północnej granicy działki drogowej nr 507 w kierunku zachodnim, po czym biegnie pomiędzy granicami działek 500/1 i 434, by dalej przeciąć prostopadle działkę drogową 500/2. Następnie biegnie w kierunku północno - wschodnim i północnym po granicy działki 428/2, i dalej po granicy działki 428/3, przecinając działkę nr 510 aż do zachodniego naroża działki nr 424/2. W tym miejscu granica strefy biegnie północną granicą działki drogowej nr 510, po czym skręca w kierunku północnym i biegnie wzdłuż działki nr 726/5. Dalej skręca na wschód po granicy obrębu Godzikowice i Oława aż do zachodniego naroża granicy działki nr 4 z obrębem Oława.

Obręb: Oława

Granica terenu ochrony pośredniej w obrębie Oława biegnie od zachodniego naroża działki drogowej nr 4 aż do końca tej działki. Następnie granica ta biegnie wzdłuż wschodniej granicy działki 2/4, po czym skręca na zachód do wschodniego naroża działki cieklu wodnego nr działki 12 i dalej biegnie wschodnią granicą tej działki. W następnej kolejności przechodzi na wschodnią granicę działki nr 14/11 i biegnie dalej aż do połączenia z działką nr 17 rzeki Oława. W tym miejscu granica strefy biegnie wzdłuż wschodniej granicy działki nr 17 u podstawy wału przeciwpowodziowego w kierunku północno - wschodnim, północno - zachodnim aż do działki kolejowej nr 5 przecinając ją w kierunku wschodniego naroża działki nr 1. W tym miejscu granica strefy biegnie podstawą wału przeciwpowodziowym po wschodniej granicy działek nr: 1, 12, 13/4, 40/1, 1/3, 32/5 i kończąc na skrzyżowaniu ulic Siedelckiej i Rybackiej – działka 2/3. Dalej granica strefy biegnie wschodnią granicą działki drogowej nr 3 łącząc się z działką nr 55 aby po 330 m przeciąć prostopadle tą działkę do wschodniego naroża działki nr 51. Następnie biegnie wschodnią granicą działki nr 51 w kierunku północnym, po czym biegnie w kierunku północno - zachodnim po granicy działek 48, 112 przecinając prostopadle działki 42 i 44. W tym miejscu granica strefy biegnie wzdłuż wschodniej granicy cieklu wodnego działki nr 44 aż do połączenia z działką drogową nr 42, po czym biegnie wzdłuż wschodniej granicy tej działki do połączenia z cieklem wodnym – działka nr 36, potem wzdłuż wschodniej granicy działki nr 34, by następnie przeciąć prostopadle działkę drogową nr 31 i dalej po wschodniej granicy działki 32 do przecięcia działki nr 3. Następnie granica strefy biegnie zachodnią granicą działki drogowej nr 3 w kierunku północno - zachodnim do granicy obrębów Oława i Stanowice.

Obręb: Stanowice

Granica terenu ochrony pośredniej w obrębie Stanowice biegnie podstawą wału przeciwpowodziowego po wschodniej granicy działki nr 441/7 aż do granicy obrębów Stanowice i Marcinkowice.

Obręb: Marcinkowice

Granica terenu ochrony pośredniej w obrębie Marcinkowice biegnie po wschodniej granicy działki 747 aż do działki drogowej nr 506/1, następnie przecinając ją w kierunku zachodniego naroża działki drogowej nr 583 i biegnąc dalej w kierunku północno - zachodnim do granicy obrębów Marcinkowice i Jankowice.

Obręb: Jankowice

Granica terenu ochrony pośredniej w obrębie Jankowice biegnie po wschodniej granicy działki cieklu wodnego nr 356, następnie wzdłuż wschodniej granicy działki nr 282, by na wysokości zachodniego naroża działki nr 354 skręcić w kierunku północno - zachodnim i po ok. 225 m granica strefy łączy się z terenem ochrony pośredniej dla powiatu wrocławskiego.

3.2 Lewa strona kanału Psarski Potok i rzeki Oławy

Obręb: Jankowice Małe

Granica terenu ochrony pośredniej w obrębie Jankowice Małe przebiega przez działkę 157 w kierunku północno - wschodnim do naroża granicy działek 123/2 a 123/1, by dalej biegnąc wzdłuż granicy tych działek, po czym przecinając prostopadle działkę drogową nr 167.

Obręb: Psary

Granica terenu ochrony pośredniej w obrębie Psary biegnie po południowej granicy działki 124/236 w kierunku południowo - zachodnim, by po ok. 200 m zmienić kierunek na północno - zachodni i bieć po zachodniej granicy tej działki. Następnie granica strefy przecina działkę 276/5 w kierunku północno - zachodnim do naroża działki 344, by bieć po południowej a następnie zachodniej granicy tej działki. Dalej

przecina działkę nr 276/5 w kierunku północno - wschodnim do zachodniego naroża działki nr 343. W tym miejscu granica strefy biegnie zachodnią granicą działki 343 w kierunku północno - zachodnim i północnym, dochodzi do działki 276/1, po czym biegnie po zachodniej granicy tej działki i dalej przechodząc na zachodnią granicę działki 121/234 aż do naroża działki 314/1. W tym miejscu granica strefy biegnie po północno - zachodnich granicach działek 314/1, 279 aż do naroża działki 315 (granica obrębów Psary i Chwalibóżyce), po czym zmieniając kierunek na północno - wschodni by dojść po granicy tej działki do naroża działek 315 i 280/1 (granica obrębów Psary i Chwalibóżyce).

Obręb: Chwalibóżyce

Granica terenu ochrony pośredniej w obrębie Chwalibóżyce biegnie od zachodniego naroża działki nr 391/2 w kierunku północno - zachodnim, dalej po granicy cieków wodnych – działka nr 591 oraz działki drogowej nr 577, by dalej bieć zachodnią granicą tejże działki aż do połączenia z działką 437/1. W tym miejscu granica strefy biegnie w kierunku południowo - zachodnim po granicy działki 437/1, następnie zmienia kierunek na północno - zachodni i przechodzi po zachodnich granicach działek nr: 438, 439, 440/1, 441, 442 dochodząc do działki nr 443/1. Nie zmieniając kierunku granica strefy biegnie przez ok. 25 m, po czym zmienia kierunek na północno - zachodni, by po ok. 125 m przeciąć działkę 588 i dojść do zachodniego naroża działki 509. Dalej biegnie w kierunku północnym po zachodnich granicach działek nr: 509, 583, 508, 507, aż do naroża działki 506/1 znajdującego się przy granicy obrębów Chwalibóżyce i Osiek.

Obręb: Osiek

Granica terenu ochrony pośredniej w obrębie Osiek biegnie od naroża działki 506/1 z obrębu Chwalibóżyce w kierunku zachodnim po południowej granicy działki 602/4, następnie zakręca w kierunku północno - wschodnim, by bieć po zachodniej granicy tejże działki aż do granicy z obrębem Godzikowice.

Obręb: Godzikowice

Granica terenu ochrony pośredniej w obrębie Godzikowice biegnie od zachodniego naroża działki 278/4 w kierunku północno - wschodnim i dalej po granicy działki 280/10. W narożu granicy działki 280/10 i 280/9 granica strefy przecina działkę drogową nr 509 i biegnie do naroża działki 276/4. Następnie przebiega w kierunku południowo-zachodnim aż do granicy działki 931/1, po czym zmienia kierunek na północno - zachodni, by bieć do granicy z działką nr 275/7. W tym miejscu granica strefy zmienia kierunek na południowo - zachodni, następnie północno - wschodni, by przejść po zachodnich granicach działek 275/6 i 272/7. Dalej granica strefy biegnie wzdłuż działki drogowej nr 525/3 przez ok. 47 m aż do naroża działki 485/2, po czym biegnie po granicy tej działki w kierunku południowo - zachodnim, północno - zachodnim aż do naroża z działką 525/5. Następnie przecina prostopadle działkę 525/5 w kierunku południowo - zachodnim do naroża działki nr 335/1 po czym biegnie w kierunku północno - zachodnim po granicy działki 335/1 aż do połączenia z działką 347/3. W tym miejscu granica strefy biegnie w kierunku północno - zachodnim po zachodnich granicach działek 347/3, 347/7, aż do połączenia z działką drogową 508 i granicą obrębu Osiek. Dalej granica strefy przebiega po zachodnich granicach działek 508, 769/2, 770/2 i 768/5, następnie zakręca w kierunku północno - wschodnim po granicy działki 768/5 by dojść do granicy z działką nr 553/2, po czym idąc wzdłuż południowej i zachodniej granicy cieków wodnych (nr działki 553/2) granica strefy łączy się z narożem działki 755/4, by przeciąć prostopadle działkę 551/1 w kierunku połączenia obrębów Godzikowice i Jaczkowice.

Obręb: Jaczkowice

Granica terenu ochrony pośredniej w obrębie Jaczkowice rozpoczyna się na połączeniu obrębów Godzikowice i Jaczkowice na rzece Oława – nr działki 144/5, na wysokości działki 177/1 i biegnie do naroża działek 177/1 i 176/1. Następnie granica strefy biegnie w kierunku zachodnim po granicy działki 176/1, następnie zmienia kierunek na północno - wschodni, by bieć po zachodnich granicach działek 175/1 i 174/1. Dalej biegnie w kierunku północno - zachodnim po zachodnich granicach działek: 163/19, 161/2, 160/1, 159/2, 158/2, 157/2, 156/2, 155/2, 154/2, 153/2, 152/2, 151/2, 150/2, 149/2, 148/2, 147/2, 146/2, 145/2, po czym zmienia kierunek na wschodni do podstawy wału przeciwpowodziowego i granicy działki 144/5. W tym miejscu granica strefy biegnie wzdłuż zachodniej podstawy wału przeciwpowodziowego rzeki Oława (działka nr 144/5) aż do granicy z działką drogową nr 254, dalej biegnie po zachodnich granicach działek nr: 131/2, 130/2, 132/1. W następnej kolejności granica strefy biegnie w kierunku północno - zachodnim po granicy cieków wodnych 128/4, przecina prostopadle działkę drogową nr 125, następnie ciek wodny – nr działki 124 oraz działkę drogową nr 123, dalej zakręca w kierunku północno - wschodnim i północno - zachodnim po granicy działki cieków wodnych 114. Następnie granica strefy biegnie do naroża działki 115/6 przecinając po drodze działkę nr 114. Dalej biegnie po zachodniej granicy działki cieków wodnych nr 114 w kierunku północno-

wschodnim, po czym łączy się z działką 119 i biegnie północną granicą tej działki aż do połączenia z obrębem Oława.

Obręb: Oława

Granica terenu ochrony pośredniej w obrębie Oława rozpoczyna się w północno - zachodnim narożu działki nr 7 przy połączeniu obrębów Jaczkowice i Oława, i biegnie najpierw w kierunku południowo-wschodnim, po czym zmienia kierunek na północno - wschodni, by bieć po zachodniej granicy działki nr 7. Następnie granica strefy przebiega przez zachodnie granice działek nr 6 i 8, po czym przechodzi na zachodnie granice działek nr: 12, 9, 8, 7, 6, 5/6, 5/1, 4, 3, 2 aż do północno - zachodniego naroża działki nr 1. W tym miejscu po ok. 15 m granica strefy przecina prostopadle działkę drogową nr 2 i biegnie do zachodniego naroża działki nr 4, by bieć dalej zachodnią granicą tej działki, po czym przechodzi na działkę 18/2 i biegnie jej zachodnią granicą, następnie przechodzi na zachodnią granicę działki 18/1. Dalej granica strefy biegnie wzdłuż zachodniej granicy działki kolejowej nr 5, po czym biegnie wzdłuż zachodniej podstawy wału przeciwpowodziowego dla rzeki Oława – działki nr: 1, 12, 13/4, 40/1, następnie przebiega zachodnią granicą działki drogowej nr 94/2 i 39/1. W następnej kolejności granica strefy biegnie wzdłuż zachodniej podstawy wału przeciwpowodziowego po granicach działek nr: 1/3, 1/1, 32/5 aż do naroża działek 2/3 i 38/1. Dalej przebiega w kierunku północno - zachodnim granicą działki 38/1, by dość do zachodniej granicy podstawy wału przeciwpowodziowego działki nr 8, która biegnie wzdłuż tej działki do granicy z obrębem Nowy Górnik.

Obręb: Nowy Górnik

Granica terenu ochrony pośredniej w obrębie Nowy Górnik rozpoczyna się od naroża działek 6 i 1 przy połączeniu obrębów Oława i Nowy Górnik, i biegnie w kierunku południowo - zachodnim granicą działki nr 6, następnie granicą działki nr 7, po czym zmienia kierunek na północno - zachodni, by bieć wzdłuż działki nr 7 i po ok. 35 m przecina w kierunku zachodnim działki 10 i 14. W tym miejscu granica strefy biegnie po zachodniej granicy działki drogowej nr 14 do granicy z obrębem Stanowice.

Obręb: Stanowice

Granica terenu ochrony pośredniej w obrębie Stanowice rozpoczyna się w narożu działek 494/640 i 494/834 przy granicy obrębów Nowy Górnik i Stanowice, i biegnie po zachodniej granicy podstawy wału przeciwpowodziowego działki 494/834, po czym przechodzi po granicy działek nr 494/837 i 494/835, by dojść do naroża działki 494/836 z działką nr 494/834. W tym miejscu granica strefy biegnie znowu po zachodniej granicy działki nr 494/834 w kierunku północno - zachodnim, po czym zmienia kierunek na północno - wschodni aż do granicy z obrębem Marcinkowice.

Obręb: Marcinkowice

Granica terenu ochrony pośredniej w obrębie Marcinkowice rozpoczyna się w narożu działek 533/1 i 749 przy połączeniu obrębów Stanowice i Marcinkowice, i biegnie po zachodniej granicy działki 749 przez ok. 55 m, po czym kieruje się w kierunku północno - zachodnim przez zachodnie granice działek nr: 77/6, 77/5, 78/3, 79/3, 80/5, 80/6, 81/3, 82/1, po czym biegnie do podstawy wału przeciwpowodziowego zachodniej granicy działki nr 749, by przejść dalej po granicy działki drogowej 506/1. W tym miejscu granica strefy biegnie w kierunku południowo - zachodnim po zewnętrznych granicach działek nr: 151/14, 151/13, 151/6, aż do naroża działki 151/17, po czym zmienia kierunek na północno - zachodni i biegnie po zewnętrznych granicach działek nr: 151/17, 152, 570/12, 171/10, następnie przecina prostopadle działkę 170/8 w kierunku naroża działek 170/17 i 170/10. Nie zmieniając kierunku granica strefy biegnie po zewnętrznej granicy działki 170/17 i 169/21, po czym przecina prostopadle działkę 168/4 w kierunku naroża działek 167/19 i 167/12. Dalej granica strefy przebiega w kierunku północno - zachodnim i północno - wschodnim po granicy działki nr 167/12 aż do połączenia z działką 570/13. Następnie biegnie po zachodnich granicach działek nr: 570/13, 147/2, 146/2, 145/2, 144/2, 143/2, 142/1, 570/14, 142/2, 141/2, 570/15, 139/2, 570/16 i dalej przechodzi po granicy działki 500/1, aż do naroża z działką nr 253/2 z obrębu Jankowice.

Obręb: Jankowice

Granica terenu ochrony pośredniej w obrębie Jankowice rozpoczyna się w narożu działek 253/4 i 253/2 i biegnie w kierunku północno - zachodnim po granicy działek 253/2, 350/3, 253/3 i znowu działka 350/3, aż do naroża z działką 349/4. W tym miejscu granica strefy biegnie w kierunku południowo - zachodnim, by po ok. 5 m zmienić kierunek na północno - zachodni i bieć po zachodniej granicy działek nr: 349/4, 245/3, 244/2, 255/2, 256/8, 256/5, 257/2, 258/2, 259/2, 260/3 aż do połączenia z narożem działki 349/3. Następnie granica strefy biegnie w kierunku północno-wschodnim przez ok. 5 m, po czym zmienia kierunek na północno -

zachodni i biegnie w tym kierunku po granicach działek 280/3 i 279/3 aż do końca obrębu Jankowice, gdzie łączy się dalej z terenem ochrony pośredniej powiatu wrocławskiego.

4. Opis przebiegu granicy terenu ochrony pośredniej – obszar 1 – powiat brzeski

4.1 Lewa strona kanału Przerzutowego Nysa - Olawa

Obręb: Lukowice Brzeskie

Na terenie obrębu Lukowice Brzeskie granica terenu ochrony pośredniej rozpoczyna swój bieg w powiecie brzeskim i biegnie wzdłuż lewego brzegu kanału przerzutowego Nysa - Olawa. Począwszy od strony północnej granica ta przecina równoległe do kanału działkę nr 428/1 i przebiega wzdłuż wschodniej granicy drogi gruntowej nr 338/2 przez ok. 590 m aż do skrzyżowania w kierunku południowo - wschodnim by bieć wzdłuż wschodniej granicy drogi gruntowej nr 339/1 oraz 339/2. Następnie na przedłużeniu granica przecina drogę nr 340/1 i zakręca na zachód wzdłuż północnej granicy działki nr 171 by dalej bieć w kierunku południowym wzdłuż wschodniej granicy drogi gruntowej nr 338/2. Po ok. 230 m granica skręca w kierunku południowo - wschodnim biegnie wzdłuż północnej granicy drogi nr 341/2, przecina drogę nr 429 i dalej biegnie wzdłuż północnej granicy drogi nr 341/3. Granica strefy przecina następnie drogę nr 368, biegnie wzdłuż jej południowo - wschodniego brzegu przez ok. 45 m, skręca na wschód, przecina działkę nr 427 oraz ciek wodny nr 373 i biegnie wzdłuż północno - wschodniej granicy działki nr 300 (granica obrębu Małujowice oraz obrębu Lukowice Brzeskie). Dalej granica przecina ciek wodny nr 373 i działkę nr 299 wzdłuż linii drzew aż do jej północnej granicy, którą biegnie do drogi nr 365/1. Wzdłuż wschodniej granicy drogi nr 365/1 oraz 365/2 granica biegnie aż do przecięcia działek nr 372 oraz 371. Wzdłuż południowej granicy drogi nr 371 biegnie w kierunku północnym przez ok. 215 m i zakręca na południe wzdłuż północno - zachodniej, południowej oraz południowo - wschodniej granicy działki nr 310/1 (do granicy z obrębem Małujowice).

Obręb: Małujowice

Na terenie obrębu Małujowice granica terenu ochrony pośredniej rozpoczyna się od południowo - zachodniego narożnika działki nr 176/8 i biegnie wzdłuż południowej granicy działek nr: 176/8, 177/1, 178/1 i 179/8 (granica obrębu Małujowice oraz obrębu Lukowice Brzeskie). Na dalszym odcinku obrębu Małujowice granica biegnie wzdłuż północno - wschodniej strony cieku wodnego o numerze działki 579 aż do jej końca, by dalej skręcić w kierunku północnym wzdłuż wschodniej granicy działki nr 576 i bieć przez ok. 180 m.

Obręb: Pepice

W obrębie Pepice granica terenu ochrony pośredniej biegnie wzdłuż całej północnej granicy drogi nr 614. Następnie granica skręca w kierunku północno - zachodnim i biegnie wzdłuż zachodniego brzegu drogi nr 612/2 przez ok. 730 m, by skręcić na wschód, przeciąć prostopadle drogę nr 612/2 oraz działkę nr 61/7 (do napotkania zachodniej granicy działki nr 60) i bieć dalej po północnych granicach działek nr 60, 59, 58 i 57. Przecina działkę 61/7 w kierunku północno - wschodnim aż do zachodniej granicy dz. nr 61/2. Biegnie zachodnią granicą działki nr 61/2 przez ok. 50 m. W tym miejscu granica zaczyna bieć po północnej granicy drogi nr 622 przez ok. 290 m aż do skrzyżowania na południe wzdłuż północno - zachodniej granicy działki nr 75, przecina ją i po ok. 30 m biegnie dalej wzdłuż północno - zachodniej granicy działki nr 74. Po ok. 210 m przecina ją oraz działkę nr 73. Granica terenu ochrony pośredniej przecina drogę nr 629, działkę nr 117, omija działkę nr 118 wzdłuż jej północno - zachodniej granicy, przecina drogę nr 622, po czym kieruje się w kierunku wschodnim wzdłuż północnej granicy tej drogi przez ok. 360 m. Następnie biegnie dalej w kierunku południowo-wschodnim po północnych granicach działek nr 124 oraz 628. Po czym skręca w lewo i biegnie równoległe do kanału drogą nr 612/2. Po 60 m przecina ją i biegnie wzdłuż południowo - zachodniej granicy drogi nr 695, przecina ciek wodny (działka nr 693) i dalej kieruje się na wschód wzdłuż północnej granicy działki nr 260. Następnie przechodzi na drugą stronę drogi nr 603/2 i biegnie wzdłuż północnej granicy działki nr 294/1 do przecięcia z ciekami wodnymi (działka nr 698/1) i drogą (działka nr 644/1) a następnie wzdłuż północnej granicy drogi nr 663 przez ok. 410 m. Następnie granica strefy przecina drogę nr 633 i kieruje się w kierunku południowym wzdłuż północno-wschodnich granic działek nr 447, drogi nr 661/3, drogi 658, działki nr 428 i 423, przecinając po drodze ciek wodny (działka nr 701). Kontynuacja przebiegu granicy strefy ochrony pośredniej w obrębie Obórki.

Obręb: Obórki

Począwszy od połączenia z obrębem Pepice, granica biegnie przez ok. 460 m równoległe do koryta kanału w odległości ok. 50 m od niego przez działkę nr 2/1 (wzdłuż północnej granicy cieku wodnego). Następnie granica biegnie w kierunku południowym wzdłuż cieku wodnego (przez działki nr 2/1, 2/2) i dalej wzdłuż

północno - wschodniej granicy działek nr 318, 2/9, 2/10, 2/11, 2/12, 2/13, 2/14, 101/23, przecinając po drodze prostopadle drogi nr 105 oraz 101/24. Przez działkę nr 101/35 granica biegnie po brzegu cieku wodnego aż do dz. 103/1. Dalej granica strefy przebiega w kierunku południowym w poprzek działek nr 103/1 oraz 103/2 do granicy obrębu Jankowice Wielkie.

Obręb: Jankowice Wielkie

Na terenie obrębu Jankowice Wielkie granica terenu ochrony pośredniej biegnie jedynie wzdłuż lewego brzegu kanału przerzutowego Nysa - Oława. Granica ta zaczyna się przy połączeniu z obrębem Obórki, biegnie w kierunku południowym przez działkę nr 211/31 aż do drogi (działki nr 211/4, 204 oraz 206/2). Po równoległym do kanału przekroczeniu drogi, granica biegnie przez 185 m wzdłuż północno - zachodniej granicy działki nr 206/1, po czym przecina prostopadle tę działkę (nr 206/1), łącząc się z obrębem Pogorzela.

Obręb: Pogorzela

Granica terenu ochrony pośredniej rozpoczyna się na styku z obrębem Jankowice Wielkie, biegnie na wschód wzdłuż północnego skraju drogi nr 466 aż do działki nr 313 (tory kolejowe). Po prostopadłym przekroczeniu torów granica strefy dalej przebiega w kierunku południowo-wschodnim przez północną granicę działki nr 393/5, zakręca na południe wzdłuż wschodniego boku tej działki aż do drogi nr 592. Następnie przekracza równoległe do kanału drogę nr 557/2 i biegnie na wschód wzdłuż północnej granicy drogi nr 592 oraz 593, by na jej końcu zakręcić na północny - wschód wzdłuż wschodniego boku działki nr 238/4 (przez ok. 145 m). Dalszy przebieg granicy wg opisu z obrębu Czeska Wieś

Obręb: Czeska Wieś

Od łączenia z obrębem Pogorzela granica terenu ochrony pośredniej biegnie w kierunku południowo - wschodnim wzdłuż północno - wschodniej granicy drogi (działka nr 626) aż do północnej granicy drogi nr 618/3, gdzie skręca na północny - wschód i biegnie wzdłuż jej północno - zachodniej granicy, by po około 260 m przejść na drugą stronę tej drogi. Następnie granica strefy prowadzona jest wzdłuż północno-wschodniej granicy działki 315 w kierunku południowo-wschodnim aż do drogi nr 632/3. Granica po ok. 50 m podążania w kierunku północnym skręca na wschód, przekracza drogę nr 632/3 i biegnie wzdłuż północnej granicy działki nr 294 do granicy z obrębem Michałów.

Obręb: Michałów

Począwszy od łączenia z obrębem Czeska Wieś granica terenu ochrony pośredniej biegnie wzdłuż zachodniej oraz południowej granicy działki nr 330/1, przekracza równoległe do kanału drogę nr 655/1 i biegnie wzdłuż północnej a dalej wschodniej granicy działki nr 346 do drogi nr 658, gdzie skręca na wschód i biegnie wzdłuż ww. drogi do skrzyżowania z drogą nr 666. W tym miejscu granica biegnie na północ wzdłuż zachodniej granicy działki nr 666 aż do kanału, gdzie się kończy.

4.2 Prawa strona kanału Przerzutowego Nysa - Oława

Obręb: Malujowice

Granica terenu ochrony pośredniej (początek swój biegu w powiecie brzeskim) na terenie obrębu Malujowice przeprowadzona została wzdłuż prawego brzegu kanału przerzutowego Nysa - Oława. Począwszy od strony północnej granica przebiega wzdłuż wschodniej granicy cieku wodnego (działka nr 554/16) do połączenia z działką nr 126/1 - granica terenu ochrony pośredniej biegnie wzdłuż jej północno - wschodniej oraz częściowo południowej granicy, aż do napotkania drogi nr 534/2 i dalej wzdłuż południowo - zachodniego skraju tej drogi w kierunku góry kanału (ok. 1,65 km). Przy końcu drogi gruntowej granica przecina prostopadle drogę asfaltową (działka nr 566), by po jej drugiej stronie przeciąć działkę nr 173/3 wzdłuż północnej linii drzew. Następnie granica strefy przecina prostopadle ciek wodny (działka nr 548/10) i biegnie wzdłuż linii drzew na działce nr 174. Granica strefy biegnie następnie wzdłuż południowo - zachodniej granicy drogi gruntowej (działka nr 532/1), by po ok. 310 m zakręcić na południowy - zachód i bieć wzdłuż południowo - wschodniej granicy działki nr 191/1 przez ok. 190 m. Tam granica terenu ochrony pośredniej przecina prostopadle działkę nr 518/ i dalej biegnie wzdłuż północnej granicy działki nr 569/4 aż do spotkania z drogą nr 569/5. Biegnie południowo - wschodnim skrajem tej drogi, by po ok. 130 m skręcić w stronę wschodnią wzdłuż północnej granicy działki nr 569/2. Tu następuje przekroczenie granicy z obrębem Skarbimierz Osiedle.

Obręb: Skarbimierz Osiedle

Granica terenu ochrony pośredniej na terenie obrębu Skarbimierz Osiedle poprowadzona została wzdłuż południowej granicy drogi (dz. nr 82) oraz wzdłuż południowej granicy działki nr 86. Działka nr 85 w całości

została objęta granicą terenu ochrony pośredniej. Następnie granica biegnie wzdłuż południowej granicy drogi nr 95 aż do skrzyżowania w kierunku południowo-wschodnim, wzdłuż południowo-zachodniej granicy działki nr 184/3 (aż do granicy z obrębem Pęcice).

Obręb: Pęcice

Granica terenu ochrony pośredniej biegnie (od połączenia z obrębem Skarbimierz Osiedle) w poprzek działki nr 714/35 oraz drogi 625/2, wzdłuż zachodniej granicy działki nr 87 aż do drogi nr 624, którą przecina prostopadłe a następnie biegnie w kierunku północno - wschodnim wzdłuż jej południowo - wschodniego brzegu. Następnie granica terenu ochrony pośredniej przecina ciek wodny (działka nr 707/2), by bieć wzdłuż północno - wschodniej granicy działek nr 104/2 oraz 102/2. Kolejną granicą przecina równoległe do kanału drogę nr 611/3, biegnie wzdłuż północnej granicy działek nr 264/3, 265/5, 292/2 przecinając po drodze: ciek wodny (działka nr 696/3), drogę nr 604, ciek wodny (działka nr 697) oraz drogę nr 643. Granica kieruje się następnie na południe wzdłuż wschodniej granicy drogi nr 643, aż do skrzyżowania na wschód wzdłuż południowej granicy drogi nr 664. Droga ta łączy się z drogą nr 665, której zachodnią granicą biegnie granica strefy w kierunku południowym. Granica przebiega aż do końca ww. drogi, gdzie biegnie dalej wzdłuż północno - wschodniej granicy działki nr 483/1 do granicy z obrębem Krzyżowice.

Obręb: Krzyżowice

Na terenie obrębu Krzyżowice granica terenu ochrony pośredniej zaczyna swój bieg od przekroczenia ciek wodny (działka nr 348), następnie biegnie w poprzek działki nr 361 równoległe do kanału aż do linii drzew porastających ten teren, obejmując swoim zasięgiem cały zadrzewiony teren na działce 361. Granica dochodzi do północnej granicy działki nr 340 i kieruje się wzdłuż tej granicy na wschód, zakręca w prawo wzdłuż wschodniej granicy działki nr 340, przecina działkę 20/9 aż do napotkania północno - wschodniej granicy działki 15/6, którą biegnie do działki 15/5. Następnie granica przebiega po północno - wschodniej stronie działki nr 15/5, przecina ciek wodny (działka nr 13), biegnie w kierunku zachodnim wzdłuż jego południowego brzegu, zakręca na południe wzdłuż zachodniego brzegu cieku (dz. nr 12/2) i dalej kieruje się wzdłuż linii kanału przerzutowego przez działkę nr 20/10 do granicy z ciek wodny (działka nr 10/2). Po ok. 65 m biegnięcia zachodnim skrajem cieku nr 10/2, granica strefy przechodzi na drugą stronę ww. cieku wodnego i biegnie wzdłuż północnej granicy działki nr 7/5 na długości ok. 990 m. Na wysokości zakrętu kanału, granica przebiega równoległe do koryta kanału w odległości 50 m od niego aż do przecięcia z drogą nr 71. Po równoległym do kanału przecięciu drogi nr 71 granica strefy zakręca w kierunku północnym wzdłuż północno - zachodniej granicy działki nr 4/10, by po ok. 65 m skrócić na wschód wzdłuż północnej granicy działki nr 4/10 i dalej bieć wzdłuż północnej granicy działki nr 4/12 (dalszy przebieg wg opisu z obrębu Obórki).

Obręb: Obórki

Począwszy od granicy z obrębem Krzyżowice, granica biegnie wzdłuż północnej granicy działki nr 317/10, następnie przecina działkę 317/7 dochodząc do drogi nr 317/5. Po przecięciu z ww. drogą granica biegnie po wschodniej granicy działki nr 317/3 przez ok. 170 m, by następnie przeciąć działkę nr 317/2 i dalej bieć wschodnią oraz południowo - wschodnią granicą, aż do granicy z obrębem Olszanka.

Obręb: Olszanka

Granica na terenie obrębu Olszanka zaczyna swój bieg w odległości 50 m od koryta kanału, biegnąc w kierunku południowo - wschodnim przez działki nr 188/2, 188/3 oraz 188/4. Granica przebiega prostopadłe przez drogę nr 229/1, dalej kieruje się jej południową granicą w kierunku wschodnim przez ok. 180 m. Następnie granica strefy skręca w kierunku południowo - wschodnim przecinając działki nr 200/1, 202/2, 203/3 oraz 204/1. Następnie granicą przebiega między działkami 204/2 a 205/2, przecina drogę nr 231 i kieruje się do granicy z obrębem Pogorzela.

Obręb: Pogorzela

Granica terenu ochrony pośredniej na terenie obrębu Pogorzela począwszy od granicy z obrębem Olszanka biegnie na wschód, północną stroną drogi nr 465/2 aż do skrzyżowania na południe wzdłuż wschodniej granicy działki nr 468/3, by po ok. 115 m skrócić na wschód wzdłuż południowej granicy cieku wodny (działka nr 602). Po dotarciu do zachodniej granicy działki nr 557/6 granica terenu ochrony pośredniej kieruje się w kierunku północnym przez ok. 85 m, po czym przecina prostopadłe działkę nr 557/6 i biegnie dalej w kierunku południowo - wschodnim wzdłuż północnych granic działek: 396/4, 403/1, 404/1 i 407/3. Następnie granica strefy skręca na południe wzdłuż wschodniej granicy działki nr 407/3 i po ok. 225 m skręca na wschód, przecina prostopadłe do kanału drogę nr 595/4, działki nr 355, 354/1, 353/5, 353/3, 352/5, 351/1, 350/1, 349/7, 349/5,

348/5, 347/4, 347/3, 346/1, 345/4, drogę nr 556/4 oraz działki nr 243/3, 244/1, 245/1, 246/1, 247/1, 248/1, 249/1, 250/1, 251/1 i 252/1 (równoległe do kanału, w odległości 250 m od niego). Po równoległym do kanału przekroczeniu drogi nr 583/1 granica przebiega wzdłuż północnej granicy działki nr 236/5, przecina prostopadłe drogę nr 594 i przechodzi do obrębu Czeska Wieś.

Obręb: Czeska Wieś

Granica terenu ochrony pośredniej wzdłuż prawego brzegu kanału przecina równoległe do kanału ciek wodny nr 700/1 w odległości 250 m od kanału i dalej biegnie w kierunku południowo - wschodnim, wzdłuż północno - wschodniej granicy działki nr 274/1 do przekroczenia drogi nr 618/1. Następnie granica biegnie przez ok. 80 m na północ wzdłuż zachodniej granicy działki nr 312/1, by skierować się na południowy - wschód wzdłuż północno - wschodniej granicy tej działki. Po prostopadłym przejściu przez drogę nr 632/1 granica przebiega w kierunku wschodnim wzdłuż północnej granicy działki nr 292/3 aż do narożnika, gdzie skręca w kierunku południowym wzdłuż wschodniej granicy działki nr 292/3 i biegnie aż do granicy z obrębem Michałów.

Obręb: Michałów

Na terenie obrębu Michałów wzdłuż prawostronnego brzegu kanału granica strefy biegnie wzdłuż południowej granicy drogi nr 663. Następnie zakręca na północ wzdłuż zachodniej granicy działki nr 368/1, biegnie wzdłuż jej granic do drogi (działka nr 666), gdzie skręca wzdłuż tej drogi w kierunku koryta kanału, gdzie się kończy.

5. Opis przebiegu granicy terenu ochrony pośredniej – obszar 2 – powiat brzeski

5.1 Prawa strona kanału Przerzutowego Nysa - Olawa

Obręb: Michałów

Wzdłuż prawego brzegu kanału, od drogi nr 630/1 w kierunku południowym granica przebiega po wschodniej granicy działki nr 229/2 do ciek wodny (działka nr 634/3), wzdłuż którego kieruje się na zachód, by po ok. 85 m skręcić na południe wzdłuż wschodniej granicy działki nr 234/1. Następnie granica strefy przebiega wzdłuż południowej granicy działki nr 234/1, 233/3, 232/3 oraz 231/1, skręca dalej na południowy - zachód wzdłuż ciek wodny nr 650/2, przecina drogę nr 633/4. Kolejno granica została poprowadzona wzdłuż zachodniej granicy ciek wodny (działka nr 650/2) w kierunku południowym, aż do przekroczenia ciek wodny o numerze ewidencyjnym 211/9. Dalej granica kontynuuje przebieg w kierunku południowym wzdłuż zachodniej granicy działki nr 224/3, po czym skręca na zachód wzdłuż północnej granicy działki nr 225/1. Następnie granica strefy biegnie wzdłuż zachodniej granicy działek nr 225/1, 225/3, przecinając po drodze prostopadłe działki nr 225/4, 632/2, 631 oraz 599/3. Granica dalej kontynuuje swój przebieg w kierunku zachodnim wzdłuż północnej granicy działki nr 181/2, skręca na południe wzdłuż zachodniej granicy tej działki, przekracza ciek wodny (działka nr 181/3), skręca na zachód wzdłuż północno - wschodniej granicy działki nr 180/1 i dalej biegnie wzdłuż zachodniej granicy działki nr 179/3. Następnie przekracza drogę nr 617/2, przebiega wzdłuż wschodnich granic działek 149/2, 150/2, 151/2 oraz 618/1. W dalszej części granica strefy ochronnej przecina działkę nr 153 równoległe do kanału, biegnie wzdłuż zachodniej granicy dz. nr 155/1, przecina prostopadłe dz. nr 618/3, 619, 157/6 oraz 620/8 (ciek wodny). Następnie biegnie wzdłuż zachodniej granicy dz. nr 161, przekracza prostopadłe działkę nr 622/4, biegnie wzdłuż jej południowej granicy, dalej biegnie przez działkę nr 166/5 do granicy z działką 167/1, wzdłuż tej granicy mijając od zachodniej strony działkę nr 167/2, 624/7 oraz 624/13 aż do rzeki Nysy.

5.2 Lewa strona kanału Przerzutowego Nysa - Olawa

Obręb: Michałów

Wzdłuż lewego brzegu kanału granica terenu ochrony pośredniej biegnie w kierunku zachodnim wzdłuż południowej granicy drogi nr 630/1 aż do skrzyżowania z drogą nr 702/1. Dalej przemieszcza się na południe wschodnią granicą tej drogi do przecięcia z ciek wodny (dz. nr 612/2), tutaj granica skręca na zachód, biegnie wzdłuż ww. ciek wodny, dalej wzdłuż południowej granicy działki nr 564 aż do przekroczenia drogi nr 690. Następnie granica została przeprowadzona w kierunku południowo - zachodnim wzdłuż wschodniej granicy drogi nr 609, następnie w kierunku południowo - wschodnim wzdłuż południowej granicy działki nr 74/1 aż do ciek wodny (dz. nr 612/2), który przekracza prostopadłe i dalej ciągnie się wzdłuż wschodniej granicy działki nr 606/9 na południe. Granica strefy przecina prostopadłe działki nr 601/9 oraz ciek wodny (działka nr 599/11), prowadzona jest dalej w kierunku południowo - zachodnim wzdłuż wschodniej granicy działki nr 599/11, po czym biegnie wzdłuż południowej granicy działki nr 164/13 oraz 622/1. Następnie granica strefy kieruje się w kierunku południowym wzdłuż granicy działki nr 164/7, przecina działkę nr 4/16, dochodzi do granicy działki 8/9 i biegnie wzdłuż jej zachodniego brzegu aż do rzeki Nysy.