

**UCHWAŁA RADY MIEJSKIEJ W ŻAROWIE
NR XLII/199/2009**

z dnia 31 marca 2009 r.

**w sprawie miejscowego planu zagospodarowania przestrzennego
wsi Mikoszowa, gmina Żarów**

Na podstawie art. 18 ust. 2 pkt 5 ustawy z dnia 8 marca 1990 roku „o samorządzie gminnym” (tekst jednolity Dz. U. z 2001 roku Nr 142, poz. 1591 z późniejszymi zmianami), art. 20 ustawy z dnia 27 marca 2003 roku „o planowaniu i zagospodarowaniu przestrzennym” (Dz. U. z 2003 roku Nr 80, poz. 717 z późniejszymi zmianami) oraz w związku z uchwałą nr XLVII/292/2006 Rady Miejskiej w Żarowie z dnia 31 stycznia 2006 roku w sprawie przystąpienia do sporządzenia miejscowego planu zagospodarowania przestrzennego oraz po stwierdzeniu zgodności ustaleń planu miejscowego ze studium uwarunkowań i kierunków zagospodarowania przestrzennego miasta i gminy, Rada Miejska w Żarowie uchwala, co następuje:

§ 1

1. Uchwala się miejscowy plan zagospodarowania przestrzennego wsi Mikoszowa, gmina Żarów.
2. Ustalenia planu zawarte są w tekście niniejszej uchwały oraz na rysunku planu, stanowiącym załącznik nr 1 do uchwały, a przedstawiony na arkuszach: 1A w skali 1:1000 i 1B w skali 1:5000.
3. Rozstrzygnięcia o sposobie rozpatrzenia uwag do projektu planu oraz sposobie realizacji, zapisanych w planie, inwestycji z zakresu infrastruktury technicznej, które należą do zadań własnych gminy, oraz zasadach ich finansowania, zawarte są w załączniku nr 2 do uchwały. Rozstrzygnięcia zawarte w załączniku nr 2 nie są ustaleniami planu.

§ 2

1. W obszarze objętym planem obowiązują ustalenia dotyczące projektowanego przeznaczenia terenu, w przypadku gdy ustalenia planu nie wprowadzają zmiany, dotyczą również istniejącego przeznaczenia. Ustala się następujące przeznaczenie terenu:

RM/MN/U	– tereny zabudowy zagrodowej, mieszkaniowej jednorodzinnej i usługowej,
RM/MN	– tereny zabudowy zagrodowej i mieszkaniowej jednorodzinnej,
RU/M/U	– teren i obiekty wchodzące w skład zabytkowego zespołu dworskiego (zabudowa gospodarcza (obsługa produkcji rolnej), mieszkaniowa i usługowa),
MN	– tereny zabudowy mieszkaniowej jednorodzinnej,
U/MN	– tereny zabudowy usługowej i mieszkaniowej,
M/U	– teren zabudowy mieszkaniowej i usługowej,
US	– teren i zabudowa sportowo-rekreacyjna,
R	– tereny użytkowane rolniczo,
ZP	– tereny zieleni urządzonej,
ZL	– tereny leśne i zadrzewienia,
WS	– tereny wód powierzchniowych,
EE	– teren urządzeń elektroenergetycznych (stacja transformatorowa),
PG	– teren eksploatacji powierzchniowej,
KD-Z	– ulice klasy zbiorczej,
KD-L	– ulice klasy lokalnej,
KD-D	– ulice klasy dojazdowej,
KDW	– ulice wewnętrzne.

2. Ustala się następujące szczegółowe przeznaczenie i zagospodarowanie poszczególnych terenów wydzielonych liniami rozgraniczającymi, oznaczonych na rysunku planu:

1) Arkusz 1A

a) Jednostka urbanistyczna A

- A1.R – Teren użytkowany rolniczo. Ustala się przeznaczenie terenu bez zmian.
- A2.RM/MN – Zabudowa zagrodowa i mieszkaniowa jednorodzinna. Ustala się przeznaczenie terenu bez zmian.
- A3.US – Boisko sportowe. Ustala się przeznaczenie terenu bez zmian.
- A4.MN – Teren w części użytkowany rolniczo, w części zabudowany (zabudowa mieszkaniowa jednorodzinna). Ustala się przeznaczenie całego terenu pod zabudowę mieszkaniową jednorodziną. Dla nowej zabudowy obowiązuje określona na rysunku planu nieprzekraczalna linia zabudowy. Budynek oznaczony na rysunku planu, ujęty w gminnej ewidencji zabytków, objęty jest ochroną wraz z terenem posesji, na której są zlokalizowany.

- A5.R – Teren użytkowany rolniczo. Ustala się przeznaczenie terenu bez zmian.
- A6.M/U – Teren częściowo zagospodarowany. Ustala się przeznaczenie terenu pod budowę mieszkaniową z możliwością wprowadzenia funkcji usługowej.
- A7.EE – Teren urządzeń elektroenergetycznych (stacja transformatorowa). Ustala się przeznaczenie terenu bez zmian.
- A8.RU/M/U – Teren zabytkowego zespołu dworskiego obejmujący budowę gospodarczą (obsługa produkcji rolnej), mieszkaniową i usługową. Cały teren objęty jest strefą ochrony konserwatorskiej. Ustala się przeznaczenie terenu bez zmian. Budynki oznaczone na rysunku planu, ujęte w gminnej ewidencji zabytków, objęte są ochroną wraz z terenem posesji, na której są zlokalizowane.
- A9.ZP – Teren zadrzewiony. Ustala się przeznaczenie terenu bez zmian.
- A10.R – Teren użytkowany rolniczo. Ustala się przeznaczenie terenu bez zmian.
- A11.WS – Teren wód powierzchniowych. Ustala się przeznaczenie terenu bez zmian.
- A12.RM/MN/U – Budowa zagrodowa, mieszkaniowa jednorodzinna i usługowa. Ustala się przeznaczenie terenu bez zmian.
- A13.R – Teren użytkowany rolniczo. Ustala się przeznaczenie terenu bez zmian.
- A14.MN – Teren użytkowany rolniczo. Ustala się przeznaczenie terenu pod budowę mieszkaniową jednorodziną. Obowiązuje ustalona na rysunku planu zasada podziału terenu na działki. Szczegółowe zasady i warunki podziału zawarte są w ust. 9.
- A15.MN – Budowa mieszkaniowa jednorodzinna (w trakcie realizacji). Ustala się przeznaczenie całego terenu pod budowę mieszkaniową jednorodziną.
- A16.R – Teren użytkowany rolniczo. Ustala się przeznaczenie terenu bez zmian.
- A17.MN – Budowa mieszkaniowa jednorodzinna. Ustala się przeznaczenie terenu bez zmian z możliwością realizacji uzupełniającej budowy mieszkaniowej jednorodzinnej.
- A18.U/MN – Budowa usługowa. Ustala się przeznaczenie terenu pod budowę usługową z możliwością wprowadzenia funkcji mieszkaniowej jednorodzinnej.
- A19.MN – Budowa mieszkaniowa jednorodzinna. Ustala się przeznaczenie terenu bez zmian.
- A20.RM/MN – Teren w części użytkowany rolniczo w części zabudowany (budowa zagrodowa i mieszkaniowa jednorodzinna). Ustala się przeznaczenie całego terenu pod budowę zagrodową i mieszkaniową jednorodziną.
- A21.MN – Teren użytkowany rolniczo. Ustala się przeznaczenie terenu pod budowę mieszkaniową jednorodziną. Obowiązuje określona na rysunku planu nieprzekraczalna linia budowy.
- A22.RM/MN – Budowa zagrodowa i mieszkaniowa jednorodzinna. Ustala się przeznaczenie terenu bez zmian z możliwością realizacji uzupełniającej budowy.
- A23.R – Teren użytkowany rolniczo. Ustala się przeznaczenie terenu bez zmian.
- A24.MN – Teren w części użytkowany rolniczo, w części zabudowany (budowa mieszkaniowa jednorodzinna). Ustala się przeznaczenie całego terenu pod budowę mieszkaniową jednorodziną. Dla nowej budowy obowiązuje określona na rysunku planu nieprzekraczalna linia budowy.
- A25.RM/MN/U – Budowa zagrodowa, mieszkaniowa jednorodzinna i usługowa. Ustala się przeznaczenie terenu bez zmian z możliwością realizacji uzupełniającej budowy.
- A26.R – Teren użytkowany rolniczo. Ustala się przeznaczenie terenu bez zmian.

b) Jednostka urbanistyczna B

- B1.R – Teren użytkowany rolniczo. Ustala się przeznaczenie terenu bez zmian.
- B2.WS – Teren wód powierzchniowych. Ustala się przeznaczenie terenu bez zmian.
- B3.RM/MN – Budowa zagrodowa i mieszkaniowa jednorodzinna. Ustala się przeznaczenie terenu bez zmian z możliwością realizacji uzupełniającej budowy.
- B4.R – Teren użytkowany rolniczo. Ustala się przeznaczenie terenu bez zmian.
- B5.RM/MN – Teren w części użytkowany rolniczo, w części zabudowany (budowa zagrodowa i mieszkaniowa jednorodzinna). Ustala się przeznaczenie całego terenu pod budowę zagrodową i mieszkaniową jednorodziną.
- B6.MN – Teren użytkowany rolniczo. Ustala się przeznaczenie terenu pod budowę mieszkaniową jednorodziną. Obowiązują określone na rysunku planu: nieprzekraczalna linia budowy oraz zasada podziału terenu na działki. Szczegółowe zasady i warunki podziału zawarte są w ust. 9.
- B7.R – Teren użytkowany rolniczo. Ustala się przeznaczenie terenu bez zmian.
- B8.WS – Teren wód powierzchniowych. Ustala się przeznaczenie terenu bez zmian.
- B9.R – Teren użytkowany rolniczo. Ustala się przeznaczenie terenu bez zmian.
- B10.U/MN – Budowa usługowa i mieszkaniowa jednorodzinna. Ustala się przeznaczenie terenu bez zmian.
- B11.MN – Budowa mieszkaniowa jednorodzinna. Ustala się przeznaczenie terenu bez zmian.

- B12.U/MN – Teren zabudowy usługowej i mieszkaniowej jednorodzinnej. Ustala się przeznaczenie terenu bez zmian.
- B13.RM/MN/U – Teren w części użytkowany rolniczo, w części zabudowany (zabudowa zagrodowa i mieszkaniowa jednorodzinna i usługowa). Ustala się przeznaczenie całego terenu pod zabudowę zagrodową i mieszkaniową jednorodzinną i usługową.
- B14.R – Teren użytkowany rolniczo. Ustala się przeznaczenie terenu bez zmian.
- B15.U/MN – Teren zabudowy usługowej i mieszkaniowej jednorodzinnej. Ustala się przeznaczenie terenu bez zmian z możliwością realizacji uzupełniającej zabudowy. Dla nowej zabudowy obowiązuje ustalona na rysunku planu nieprzekraczalna linia zabudowy.
- B16.ZP – Teren nieczynnego cmentarza (ujęty w gminnej ewidencji zabytków). Ustala się przeznaczenie terenu pod zieleń urządzoną.
- B17.RM/MN – Zabudowa zagrodowa i mieszkaniowa jednorodzinna. Ustala się przeznaczenie terenu bez zmian z możliwością realizacji uzupełniającej zabudowy.
- B18.MN – Teren użytkowany rolniczo. Ustala się przeznaczenie terenu pod zabudowę mieszkaniową jednorodziną. Obowiązują określone na rysunku planu: nieprzekraczalna linia zabudowy oraz zasada podziału terenu na działki. Szczegółowe zasady i warunki podziału zawarte są w ust. 9.
- B19.R – Teren użytkowany rolniczo. Ustala się przeznaczenie terenu bez zmian.
- B20.MN – Teren w części użytkowany rolniczo, w części zabudowany (zabudowa mieszkaniowa jednorodzinna). Ustala się przeznaczenie całego terenu pod zabudowę mieszkaniową jednorodziną. Dla nowej zabudowy obowiązuje ustalona na rysunku planu nieprzekraczalna linia zabudowy.
- KD – Tereny komunikacji samochodowej. Ustalenia dotyczące tych terenów zawarte są w ust. 11 pkt 1.

2) Arkusz 1B

- 1 R – Teren użytkowany rolniczo. Ustala się przeznaczenie terenu bez zmian. Na części terenu znajduje się stanowisko archeologiczne.
- 2 R – Teren użytkowany rolniczo. Ustala się przeznaczenie terenu bez zmian. Na terenie znajdują się stanowiska archeologiczne.
- 3 R – Teren użytkowany rolniczo. Ustala się przeznaczenie terenu bez zmian. Na terenie znajdują się stanowiska archeologiczne.
- 4 ZL – Teren zalesiony. Ustala się przeznaczenie terenu bez zmian.
- 5 R – Teren użytkowany rolniczo. Ustala się przeznaczenie terenu bez zmian.
- 6 ZL – Teren zalesiony. Ustala się przeznaczenie terenu bez zmian. Na terenie znajduje się stanowisko archeologiczne.
- 7 R – Teren użytkowany rolniczo. Ustala się przeznaczenie terenu bez zmian. Na terenie znajdują się stanowiska archeologiczne.
- 8 R – Teren użytkowany rolniczo. Ustala się przeznaczenie terenu bez zmian. Na terenie znajduje się stanowisko archeologiczne.
- 9 ZL – Teren zalesiony. Ustala się przeznaczenie terenu bez zmian. Na terenie znajduje się stanowisko archeologiczne.
- 10 PG – Teren w części użytkowany rolniczo w części teren eksploatacji powierzchniowej. Ustala się przeznaczenie całego terenu pod eksploatację powierzchniową.
- KD – Tereny komunikacji samochodowej. Ustalenia dotyczące tych terenów zawarte są w ust. 11 pkt 1.

3. Zasady ochrony i kształtowania ładu przestrzennego.

- 1) Ustalenia z zakresu ochrony i kształtowania ładu przestrzennego formułowane są w odniesieniu do następujących terenów:
 - a) historycznie ukształtowanej zabudowy zespołu dworskiego oraz zabudowy zagrodowej, mieszkaniowej jednorodzinnej i usługowej,
 - b) projektowanej zabudowy mieszkaniowej jednorodzinnej,
 - c) komunikacji,
 - d) terenów zielonych.

- 2) Dla terenów obejmujących historycznie ukształtowaną: zabudowę zespołu dworskiego, zabudowę zagrodową, zabudowę mieszkaniową jednorodziną oraz usługową ustala się rehabilitację zabudowy. Możliwa jest realizacja zabudowy uzupełniającej na tych terenach. Przy realizacji nowej zabudowy obowiązuje nawiązanie do istniejącej linii zabudowy, wysokości zabudowy sąsiedniej, rodzaju i nachylenia połaci dachowych oraz ich pokrycia, a także urządzenia działek sąsiednich, faktury i kolorystyki elewacji oraz ogrodzenia frontów działek. Ustala się zakaz budowy ogrodzeń z prefabrykowanych elementów betonowych.

W trakcie prac modernizacyjnych możliwa jest zmiana formy dachów z zachowaniem wymogów określonych w pkt 3 lit. c.

Usługi mogą być realizowane jako wbudowane, a także na wydzielonych działkach z zachowaniem warunków wynikających z rysunku planu.

Zakazuje się stosowania jako materiałów wykończeniowych plastikowych listew elewacyjnych typu „siding”, blachy falistej i trapezowej.

- 3) Dla projektowanej zabudowy mieszkaniowej jednorodzinnej ustala się następujące warunki:
 - a) obowiązują ustalone na rysunku planu linie zabudowy, w przypadku braku ich oznaczenia na rysunku planu obowiązują odległości określone w przepisach szczególnych,
 - b) projekty zagospodarowania działek muszą uwzględniać relacje z zabudową i urządzeniem działek sąsiednich, a w szczególności: charakterem zabudowy i kolorystyką elewacji, a także ogrodzeniem frontu działek. Ustala się zakaz budowy ogrodzeń z prefabrykowanych elementów betonowych,
 - c) ustala się stosowanie dachów dwuspadowych, symetrycznych o nachyleniu połaci dachowych w granicach 35° – 45° zalecane pokrycie dachu dachówką ceramiczną – matową w kolorze czerwonym lub brązowym; dopuszcza się stosowanie architektury inspirowanej charakterem zabudowy regionalnej lub dobrej klasy architektury współczesnej z możliwością stosowania dachów płaskich,
 - d) usługi mogą być realizowane jako wbudowane, a także na wydzielonych działkach z zachowaniem warunków wynikających z rysunku planu,
 - e) zakazuje się stosowania jako materiałów wykończeniowych plastikowych listew elewacyjnych typu „siding”, blachy falistej i trapezowej.
 - 4) Ustala się zachowanie istniejącego układu przestrzennego dróg i ulic oraz placów ze względu na jego historyczny charakter.
 - 5) Ustala się zachowanie starodrzewu towarzyszącego zabudowie, a także zwartych zadrzewień. Wprowadza się obowiązek zagospodarowania zielenią wysoką terenów nienadających się pod zabudowę, jako zielni spełniającej funkcję ochrony akustycznej, optycznej oraz chroniącej przed negatywnym wpływem projektowanego zainwestowania na tereny sąsiednie.
4. Zasady ochrony środowiska, przyrody i krajobrazu kulturowego.
- 1) Ochronie podlegają:
 - a) zasoby środowiska takie jak: powietrze atmosferyczne, wody powierzchniowe i podziemne, powierzchnia ziemi, klimat akustyczny,
 - b) zasoby przyrody ożywionej, w szczególności istniejący starodrzew, w tym również wzdłuż ciągów komunikacyjnych, z wyjątkiem miejsc związanych z modernizacją i rozbudową układu komunikacyjnego, ewentualną likwidację należy ograniczyć do minimum; szczególnej ochronie podlegają drzewa pomnikowe.
 - 2) Obowiązuje stosowanie dla celów grzewczych i technologicznych urządzeń przyjaznych dla środowiska o niskiej emisji zanieczyszczeń.
 - 3) Uciążliwości wynikające z prowadzonej działalności gospodarczej nie mogą wykraczać poza granice terenu, do którego inwestor posiada tytuł prawny.
 - 4) Usuwanie odpadów komunalnych odbywać się będzie w systemie gospodarki komunalnej.
 - 5) Gospodarkę odpadami wytworzonymi w wyniku prowadzenia działalności gospodarczej należy rozwiązać zgodnie z obowiązującymi w tym zakresie przepisami szczególnymi.
 - 6) Nawierzchnie dojazdów i miejsc parkingowych należy zabezpieczyć przed przenikaniem do gruntu i wód powierzchniowych zanieczyszczeń ropopochodnych i innych substancji chemicznych.
5. Zasady ochrony dziedzictwa kulturowego i zabytków oraz dóbr kultury współczesnej.
- 1) Celem ochrony dziedzictwa kulturowego ustala się:
 - a) strefę ochrony konserwatorskiej zespołu dworskiego, którą oznaczono na rysunku i o której mowa w ustaleniach dla A8.RU/M/U. W granicach strefy obowiązuje zachowanie i rewitalizacja historycznego układu przestrzennego z dopuszczeniem lokalizacji nowej zabudowy, przy zachowaniu zasady nawiązania do linii zabudowy, gabarytów i bryły obiektów historycznych,
 - b) dla wsi strefę „OW” obserwacji archeologicznej, zgodnie z granicami oznaczonymi na rysunku planu. W strefie tej obowiązują następujące zasady zagospodarowania:
 - projektowane zamierzenia inwestycyjne na obszarze strefy wymagają zgody Wojewódzkiego Konserwatora Zabytków,
 - prowadzenie prac ziemnych wymaga pozwolenia Wojewódzkiego Konserwatora Zabytków oraz nadzoru archeologiczno-konserwatorskiego, nie dotyczy to prowadzenia prac porządkowych oraz rolniczych, nieingerujących w głąb gruntu,
 - c) ochronę zewidencjonowanych stanowisk archeologicznych zgodnie z granicami oznaczonymi na rysunku planu. W granicach tych obowiązują następujące zasady zagospodarowania:
 - projektowane zamierzenia inwestycyjne na tym terenie wymagają zgody Wojewódzkiego Konserwatora Zabytków,
 - prowadzenie prac ziemnych wymaga pozwolenia Wojewódzkiego Konserwatora Zabytków oraz nadzoru archeologiczno-konserwatorskiego, nie dotyczy to prowadzenia prac porządkowych oraz rolniczych, nieingerujących w głąb gruntu,
 - obszar stanowisk archeologicznych wyłącza się spod zalesienia.

2) Ustala się ochronę następujących obiektów figurujących w gminnej ewidencji zabytków;

a) obiektami wpisanymi do gminnej ewidencji zabytków są:

- cmentarz poewangelicki,
- zespół dworski:
 - pałac, ob. dom mieszkalny nr 9,
 - oficyna mieszkalna nr 7 i 8,
 - obora nr 8,
 - obora nr 9,
 - chlewik nr 7,
 - spichlerz nr 7,
 - stodoła nr 7,
 - stodoła nr 8,
 - stodoła nr 9,
- szkoła nr 5,

b) dla budynków figurujących w gminnej ewidencji zabytków ustala się:

- nakaz zachowania budynku w zakresie bryły, formy i pierwotnego rodzaju pokrycia dachu, układu i wystroju elewacji, pierwotnej formy stolarki okiennej i drzwiowej,
- zakaz zmiany wyglądu w sposób niezgodny ze stylem obiektu w zakresie stosowanych materiałów zewnętrznych i kolorystyki,
- przy remoncie elewacji nakaz odtworzeniem historycznych podziałów, detalu i kolorów, zgodnie z ich pierwowzorem,
- przy wymianie stolarki okiennej i drzwiowej zewnętrznej – nakaz dostosowania do pierwotnej historycznej formy oraz podziałów,
- przy wymianie pokrycia dachu – nakaz zachowania lub przywrócenia pierwotnego rodzaju pokrycia w zakresie formy i materiału,
- przy wymianie zabudowy ze względu na jej zły stan techniczny – obowiązek nawiązania nową zabudową do usytuowania zabudowy wymienianej, do ogólnych gabarytów i kształtu bryły wymienianej na nową, z zaleceniem zachowania charakteru pokrycia dachu,

c) dla cmentarza figurującego w gminnej ewidencji zabytków ustala się zachowanie pierwotnej funkcji terenu w formie zieleni urządzonej z zachowaniem wartości historycznych. Wszelkie działania związane z rewaloryzacją terenu wymagają konsultowania z Wojewódzkim Konserwatorem Zabytków.

6. Wymagania wynikające z potrzeb kształtowania przestrzeni publicznych.

1) W obszarze objętym planem terenami przeznaczonymi do realizacji celów publicznych są: tereny dróg publicznych wraz z urządzeniami pomocniczymi, takimi jak: elementy i urządzenia komunikacji zbiorowej, chodniki, pasy zieleni rozdzielającej itp., tereny ogólnodostępnej zieleni urządzonej służące powszechnemu wypoczynkowi i rekreacji, obiekty i miejsca związane z prowadzeniem działalności usługowej.

2) Przestrzeń publiczną związaną z komunikacją należy wyposażyć w obiekty i urządzenia związane z obsługą komunikacji zbiorowej oraz zieleni towarzyszącą; tereny ogólnodostępnej zieleni urządzonej w obiekty małej architektury, urządzenia służące rekreacji i wypoczynkowi. Niedopuszczalne jest sytuowanie w przestrzeni publicznej ulic i terenów zielonych takich elementów zagospodarowania, które swą wielkością, formą lub kolorystyką powodują dysonans z otoczeniem.

3) Lokalizacja obiektów na obszarach przestrzeni publicznej, jaką tworzą skrzyżowania ulic, powinna być poprzedzona szczegółowym opracowaniem gwarantującym spójność przestrzenno-wizualną tego układu oraz bezpieczeństwo ruchu.

4) Na obszarze zabudowy mieszkaniowej i na terenach komunikacji obsługującej zabudowę mieszkaniową wyklucza się lokalizację urządzeń reklamowych wolno stojących, zarówno na terenie działek, jak i w przyległym pasie drogowym.

7. Parametry i wskaźniki kształtowania zabudowy oraz zagospodarowania terenu.

1) Dla terenów oznaczonych na rysunku planu symbolami **MN, RM/MN, RM/MN/U, U/MN, M/U** obowiązują następujące ustalenia:

- a) powierzchnia całkowita zabudowy mieszkaniowej jednorodzinnej na nowo udostępnionych terenach nie może przekraczać 40% powierzchni działki budowlanej (nie dotyczy terenów zabudowy istniejącej),
- b) wysokość projektowanej zabudowy mieszkaniowej jednorodzinnej nie może przekraczać dwóch kondygnacji naziemnych łącznie z poddaszem użytkowym (w tym mieszkalnym), Możliwe jest częściowe lub całkowite podpiwniczenie budynków,
- c) poziom posadowienia parteru budynków ustala się na ok. 0,5 m ponad poziom terenu mierzony przy głównym wejściu do budynku,
- d) w zagospodarowaniu działek przeznaczonych pod projektowaną zabudowę mieszkaniową jednorodziną minimum 30% ich powierzchni należy przeznaczyć pod zagospodarowanie biologicznie czynne (zieleni przydomowa, zadrzewienia, uprawy ogrodnicze),

- e) w zabudowie mieszkaniowej jednorodzinnej na jednej działce możliwa jest lokalizacja jednego budynku mieszkalnego, w którym dopuszcza się wydzielenie nie więcej niż dwóch lokali mieszkalnych; na terenie działki przeznaczonej pod zabudowę mieszkaniową jednorodziną możliwa jest lokalizacja obiektów gospodarczych związanych funkcjonalnie z przeznaczeniem terenu (np. garaż), a także obiektów małej architektury,
 - f) na terenie zabudowy jednorodzinnej istniejącej i projektowanej należy przewidzieć min. 2 miejsca postojowe stałe, wliczając w to miejsca garażowe,
 - g) na działkach usługowych należy zapewnić odpowiednią liczbę miejsc parkingowych dla samochodów użytkowników stałych i przebywających czasowo, w tym również miejsca postojowe dla samochodów, z których korzystają osoby niepełnosprawne, stosownie do potrzeb wynikających z przeznaczenia terenu. Część miejsc postojowych należy wykonać jako ogólnodostępne.
- 2) Dla zabudowy usługowej uciążliwość związana z prowadzoną działalnością nie może przekraczać granicy terenu, dla którego użytkownik posiada tytuł prawny, a w przypadku usług wbudowanych nie może wykraczać poza granice lokalu usługowego.
8. Granice i sposoby zagospodarowania terenów lub obiektów podlegających ochronie.
Ochronie przed zainwestowaniem podlegają tereny rolniczej przestrzeni produkcyjnej i tereny leśne (oznaczone na rysunku planu symbolami R i ZL).
Na tych terenach możliwe są inwestycje związane z poprawą przestrzeni rolniczej, a także urządzenia i sieci infrastruktury technicznej (wodociągowe, gazowe, elektroenergetyczne, łączności) z zachowaniem warunków ustalonych w ust. 10 pkt 3.
9. Szczegółowe zasady i warunki scalania i podziału nieruchomości objętych planem.
- 1) Na terenie istniejącej i projektowanej zabudowy mieszkaniowej jednorodzinnej istnieje możliwość łączenia, a także wtórnego podziału terenu na działki budowlane. Zasada podziału ma charakter orientacyjny, dopuszcza się jej korekty.
 - 2) Dla zabudowy mieszkaniowej jednorodzinnej możliwa jest modyfikacja zasady podziału przy zachowaniu następujących kryteriów: zapewniony zostanie bezpośredni dostęp do drogi, minimalna powierzchnia działki budowlanej powstałej w wyniku wtórnego podziału nieruchomości nie może być mniejsza niż 800 m², szerokość frontu działki przylegającej do drogi publicznej nie może być mniejsza niż 18,0 m. Wielkości powyższe, w przypadku wtórnego podziału istniejących działek budowlanych, mogą być mniejsze, jeżeli pozwalają na to warunki techniczne.
 - 3) Dla zabudowy usługowej wielkość i forma działki wynikać będą z potrzeb inwestora.
10. Szczegółne warunki zagospodarowania terenów oraz ograniczenia w ich użytkowaniu.
- 1) Na obszarze objętym planem obowiązują ograniczenia w zagospodarowaniu i użytkowaniu terenu wynikające z wymogów konserwatorskich ustalonych dla strefy „OW” obserwacji archeologicznej.
 - 2) Ponadto ustala się następujące ograniczenia w użytkowaniu terenów zieleni urządzonej (ZP) obowiązuje zakaz lokalizacji obiektów budowlanych z wyjątkiem: obiektów i urządzeń służących rekreacji i wypoczynkowi, ochronie środowiska, elementów małej architektury, sieci i urządzeń infrastruktury technicznej.
 - 3) Zabrania się lokalizowania masztów telefonii komórkowej na terenie zainwestowania wiejskiego, określonego na załączniku graficznym (arkusz 1A), oraz w odległości nie mniejszej niż 1000 m od tej zabudowy.
11. Zasady modernizacji, rozbudowy i budowy systemów komunikacji i infrastruktury technicznej.
- 1) obsługę komunikacyjną obszaru ustala się:
 - a) ulicami klasy zbiorczej KD-Z 1/2 (droga powiatowa nr 2934 D), o szerokości w liniach rozgraniczających od 12,0 m do 20,0 m; minimalna szerokość jezdni 7,0 m, chodnik od strony zabudowy,
 - b) ulicą klasy lokalnej KD-L 1/2, o szerokości w liniach rozgraniczających od 10,0 m do 20,0 m; minimalna szerokość jezdni 6,0 m, chodnik od strony zabudowy,
 - c) ulicami klasy dojazdowej KD-D 1/2 o następujących parametrach: szerokość w liniach rozgraniczających od 8,0 m do 15,0 m: minimalna szerokość jezdni 5,0 m, obowiązuje chodnik od strony zabudowy,
 - d) drogami wewnętrznymi (KDW), szerokość w liniach rozgraniczających od 8,0 m do 12,0 m zgodnie z rysunkiem planu,
 - e) w liniach rozgraniczających drogi publicznej klasy zbiorczej (KD-Z) dopuszcza się realizację elementów i urządzeń związanych z obsługą komunikacji zbiorowej,
 - f) w liniach rozgraniczających ulic zbiorczych KD-Z ustala się przebieg ścieżek rowerowych. Szczegółowy przebieg winien być ustalany dla każdej trasy indywidualnie, uwzględniając warunki lokalne.
 - 2) Ustalenia dotyczące infrastruktury technicznej:
 - a) ustala się modernizację i rozbudowę infrastruktury technicznej w zakresie:
 - budowy systemu kanalizacji sanitarnej zakończonej oczyszczalnią ścieków,
 - modernizacji i rozbudowy systemu wodociągowego,
 - modernizacji i rozbudowy urządzeń elektroenergetycznych,

- modernizacji istniejącego systemu komunikacyjnego, rozbudowy systemu komunikacji związanej z obsługą projektowanej zabudowy,
- b) sieci i urządzenia infrastruktury technicznej winny być lokalizowane w liniach rozgraniczających dróg na warunkach określonych w przepisach szczególnych i w porozumieniu z zarządcą dróg. W przypadku braku możliwości dopuszcza się lokalizację sieci poza liniami rozgraniczającymi drogi na warunkach określonych przez właścicieli lub zarządców terenu,
- c) zasady obsługi w zakresie infrastruktury technicznej:
 - zaopatrzenie w wodę z istniejącej sieci wodociągowej, po jej rozbudowie w uzgodnieniu i na warunkach określonych przez zarządcę sieci, przy rozbudowie sieci należy uwzględnić wymagania przeciwpożarowe. W okresie przejściowym możliwe są rozwiązania lokalne,
 - odprowadzanie ścieków bytowych i komunalnych do systemu projektowanej kanalizacji zakończonej oczyszczalnią ścieków. W okresie przejściowym możliwe są rozwiązania lokalne (np. zbiornik bezodpływowy lub oczyszczalnia przydomowa),
 - odprowadzanie wód opadowych do istniejących cieków na warunkach określonych przez ich zarządcę lub do gruntu na terenie działki,
 - zaopatrzenie w energię elektryczną z sieci elektroenergetycznej na warunkach określonych przez jej zarządcę.

§ 3

Do czasu zmiany sposobu zagospodarowania terenów, o których mowa w § 2, tereny pozostają w dotychczasowym użytkowaniu.

§ 4

Ustala się stawkę procentową służącą naliczeniu jednorazowej opłaty od wzrostu wartości nieruchomości z tytułu uchwalenia planu, o której mowa w art. 36 ust. 4 ustawy o planowaniu i zagospodarowaniu przestrzennym, w wysokości: 0% – dla terenów projektowanej zabudowy pozostających we władaniu Gminy Żarów, 10% – dla terenów pozostałych.

§ 5

Wykonanie uchwały powierza się Burmistrzowi Miasta Żarów.

§ 6

Uchwała wchodzi w życie po upływie 30 dni od daty jej ogłoszenia w Dzienniku Urzędowym Województwa Dolnośląskiego.

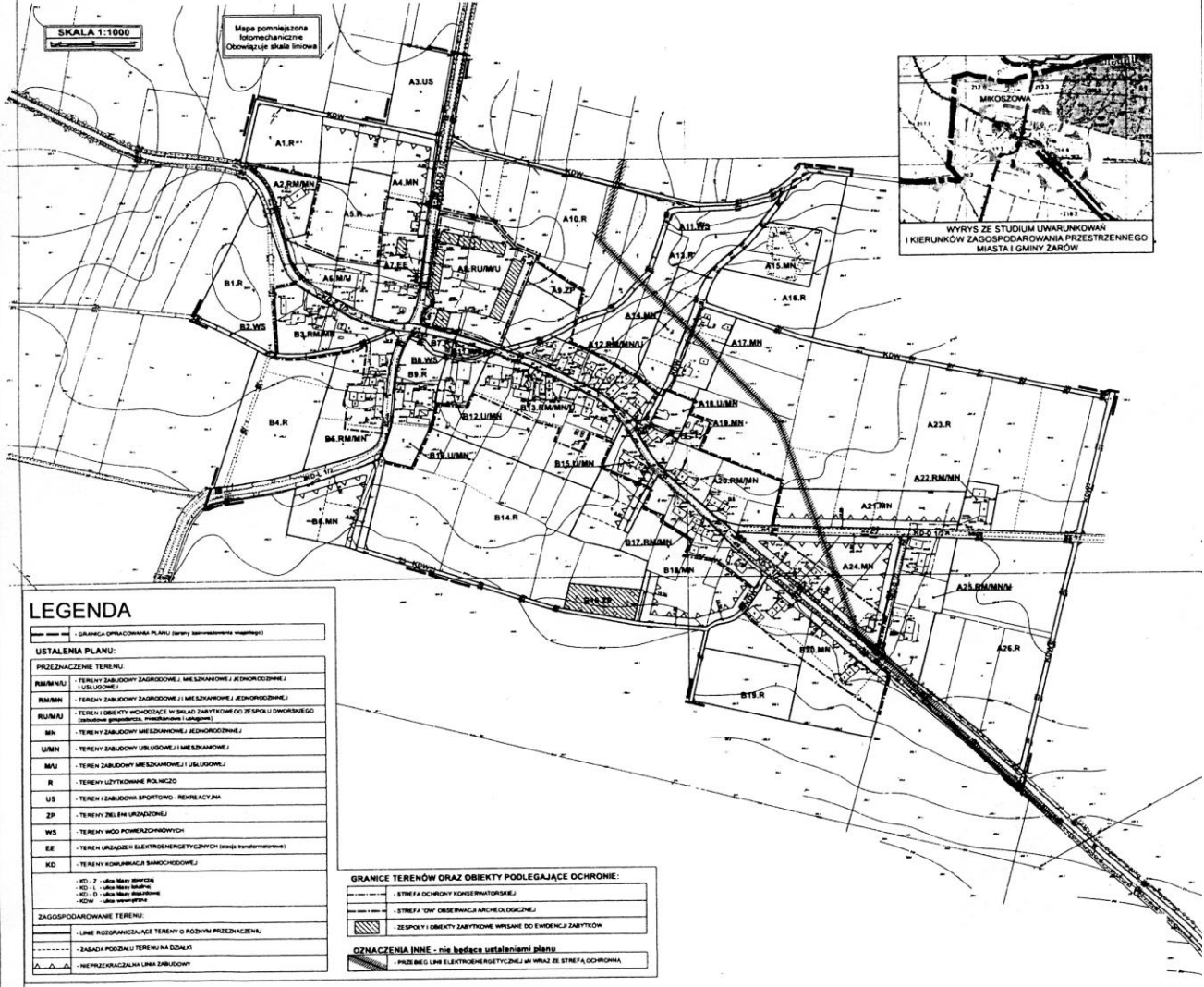
PRZEWODNICZĄCY
RADY MIEJSKIEJ
ROBERT KAŚKÓW

w. MIKOSZOWA - GMINA ŻARÓW

MIEJSKOWY PLAN ZAGOSPODAROWANIA PRZESTRZENNEGO

SKALA 1:1000

Mapa pomniejszona
biomechanicznie
Obejmujące skalę liniową



LEGENDA

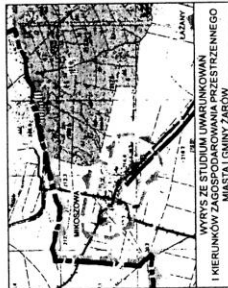
	GRANICA OPRACOWANEGO PLANU (zarys zabudowlanych obiektów)
USTALENIA PLANU:	
PRZEZNACZENIE TERENU	
RM/MN	TERENY ZABUDOWY ZAGRODOWEJ, MIESZKAWCOWEJ I RECREACYJNEJ I USŁUGOWEJ
RM/MN	TERENY ZABUDOWY ZAGRODOWEJ I MIESZKAWCOWEJ (JECHOROWISZCZYN)
RM/UA	TERENY I OBIEKTY WCHODZĄCE W SKŁAD ZABYTKOWEGO ZESPÓŁU DWOROWEGO (zabudowa gospodarcza, przybudowania i usługi)
MN	TERENY ZABUDOWY MIESZKAWCOWEJ (JECHOROWISZCZYN)
UMN	TERENY ZABUDOWY MIESZKAWCOWEJ I USŁUGOWEJ
MU	TERENY ZABUDOWY MIESZKAWCOWEJ I USŁUGOWEJ
R	TERENY UŻYTKOWE ROLNICZE
US	TERENY I ZABUDOWA SPORTOWO-REKREACYJNA
ZP	TERENY ZIELENI URZĄDOWEJ
WS	TERENY WOD POWODZIOWYCH
EE	TERENY URZĄDZEŃ ELEKTROENERGETYCZNYCH (zbiorniki transformatorowe)
KD	TERENY KOSZAROWA BARNOCZKOWEJ
KD	ul. M. Narutowicza
KD	ul. W. Narutowicza
KD	ul. W. Narutowicza
KD	ul. W. Narutowicza
ZAGOSPODAROWANIE TERENU:	
	LINEA ROZGRANICZAJĄCA TERENY O RÓŻNYM PRZEZNACZENIU
	ZABAGA PODZIAŁU TERENU NA DZIAŁKI
	PRZEZNACZENIA LUBNA ZABUDOWY

GRANICE TERENÓW DRĄŻY OBIEKTY PODLEGAJĄCE OCHRONIE:	
	STREFA OCHRONY KONSERWATORSKIEJ
	STREFA OCHRONY OBSERWACJI ARCHEOLOGICZNEJ
	ZESPÓŁY I OBIEKTY ZABYTKOWE WPISANE DO EVIDENCJI ZABYTKÓW
OZNACZENIA INNE - nie będące ustaleniami planu	
	PRZEKŁAD LINEI ELEKTROENERGETYCZNEJ I INNYCH ZE STREFA OCHRONY

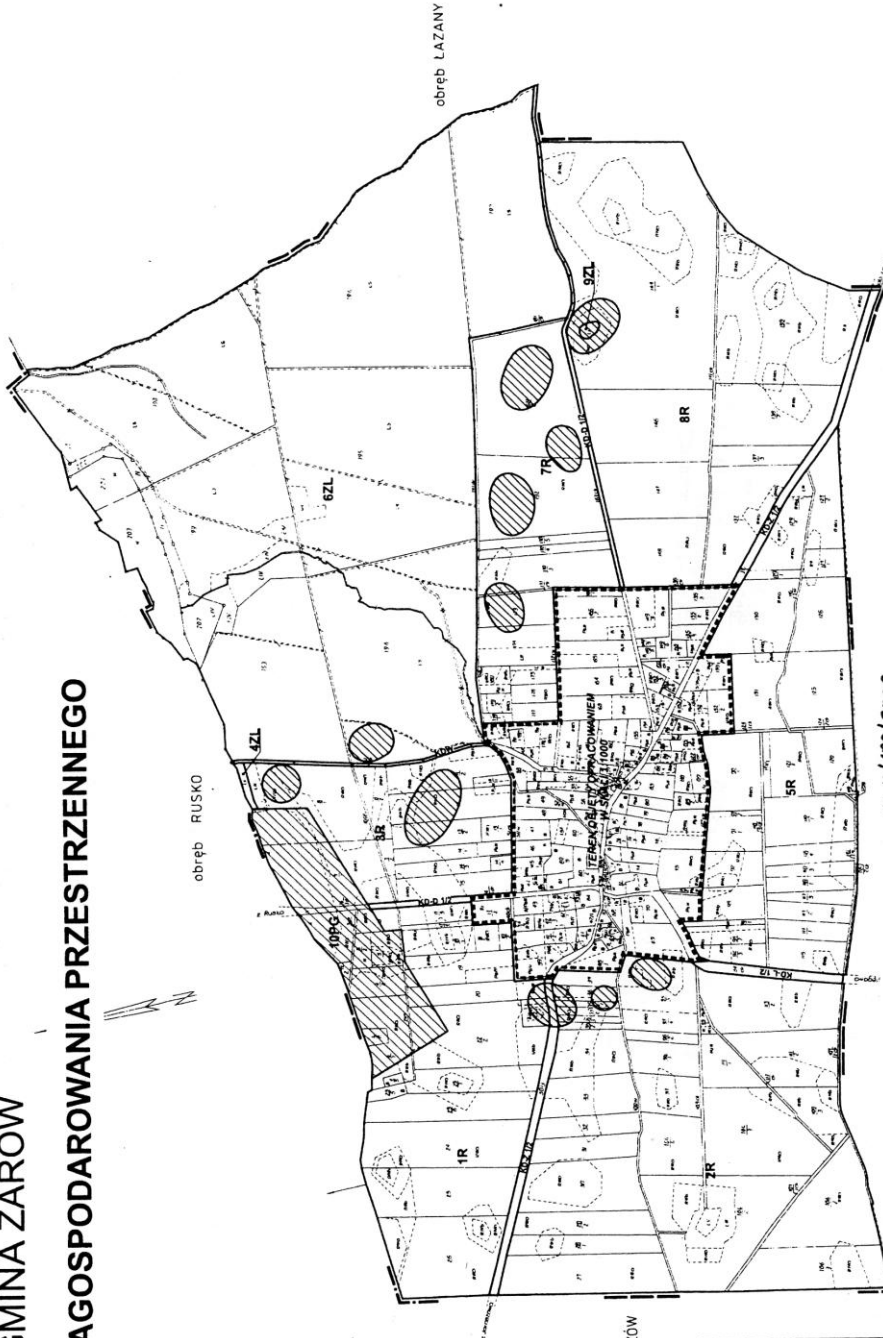
W. MIKOSZOWA - GMINA ŻARÓW MIEJSCOWY PLAN ZAGOSPODAROWANIA PRZESTRZENNEGO

SKALA 1:5000

Mapa pomniejszona
fotomechanicznie.
Obwiedź nie stała linowa



obrub JAROSZÓW



LEGENDA	
[Symbol]	GRANICA OPRACOWANIA PLANU (SYMBOL WSI)
[Symbol]	GRANICA OPRACOWANIA PLANU W SKALU 1:5000 (SYMBOL WSI)
[Symbol]	GRANICA OPRACOWANIA PLANU W SKALU 1:5000 (SYMBOL WSI)
[Symbol]	GRANICA GMINY
USTALENIA PLANU	
PRZEDZIAŁY TERENÓW	
1R	TERENY POLICZKI I NIEZOSTRACALNOŚCI
2R	TERENY LESI I ZODRĘBNIENIA
3R	TERENY KONTAKTU I POWIĘZCZONOŚCI
4R	TERENY KOMUNIKACJI I SAMOKROJONOŚCI
5R	TERENY WYKONAWCZY I OPRACOWANY
6R	TERENY WYKONAWCZY I OPRACOWANY
7R	TERENY WYKONAWCZY I OPRACOWANY
8R	TERENY WYKONAWCZY I OPRACOWANY
9R	TERENY WYKONAWCZY I OPRACOWANY
10R	TERENY WYKONAWCZY I OPRACOWANY
11R	TERENY WYKONAWCZY I OPRACOWANY
12R	TERENY WYKONAWCZY I OPRACOWANY
13R	TERENY WYKONAWCZY I OPRACOWANY
14R	TERENY WYKONAWCZY I OPRACOWANY
15R	TERENY WYKONAWCZY I OPRACOWANY
16R	TERENY WYKONAWCZY I OPRACOWANY
17R	TERENY WYKONAWCZY I OPRACOWANY
18R	TERENY WYKONAWCZY I OPRACOWANY
19R	TERENY WYKONAWCZY I OPRACOWANY
20R	TERENY WYKONAWCZY I OPRACOWANY
21R	TERENY WYKONAWCZY I OPRACOWANY
22R	TERENY WYKONAWCZY I OPRACOWANY
23R	TERENY WYKONAWCZY I OPRACOWANY
24R	TERENY WYKONAWCZY I OPRACOWANY
25R	TERENY WYKONAWCZY I OPRACOWANY
26R	TERENY WYKONAWCZY I OPRACOWANY
27R	TERENY WYKONAWCZY I OPRACOWANY
28R	TERENY WYKONAWCZY I OPRACOWANY
29R	TERENY WYKONAWCZY I OPRACOWANY
30R	TERENY WYKONAWCZY I OPRACOWANY
31R	TERENY WYKONAWCZY I OPRACOWANY
32R	TERENY WYKONAWCZY I OPRACOWANY
33R	TERENY WYKONAWCZY I OPRACOWANY
34R	TERENY WYKONAWCZY I OPRACOWANY
35R	TERENY WYKONAWCZY I OPRACOWANY
36R	TERENY WYKONAWCZY I OPRACOWANY
37R	TERENY WYKONAWCZY I OPRACOWANY
38R	TERENY WYKONAWCZY I OPRACOWANY
39R	TERENY WYKONAWCZY I OPRACOWANY
40R	TERENY WYKONAWCZY I OPRACOWANY
41R	TERENY WYKONAWCZY I OPRACOWANY
42R	TERENY WYKONAWCZY I OPRACOWANY
43R	TERENY WYKONAWCZY I OPRACOWANY
44R	TERENY WYKONAWCZY I OPRACOWANY
45R	TERENY WYKONAWCZY I OPRACOWANY
46R	TERENY WYKONAWCZY I OPRACOWANY
47R	TERENY WYKONAWCZY I OPRACOWANY
48R	TERENY WYKONAWCZY I OPRACOWANY
49R	TERENY WYKONAWCZY I OPRACOWANY
50R	TERENY WYKONAWCZY I OPRACOWANY
51R	TERENY WYKONAWCZY I OPRACOWANY
52R	TERENY WYKONAWCZY I OPRACOWANY
53R	TERENY WYKONAWCZY I OPRACOWANY
54R	TERENY WYKONAWCZY I OPRACOWANY
55R	TERENY WYKONAWCZY I OPRACOWANY
56R	TERENY WYKONAWCZY I OPRACOWANY
57R	TERENY WYKONAWCZY I OPRACOWANY
58R	TERENY WYKONAWCZY I OPRACOWANY
59R	TERENY WYKONAWCZY I OPRACOWANY
60R	TERENY WYKONAWCZY I OPRACOWANY
61R	TERENY WYKONAWCZY I OPRACOWANY
62R	TERENY WYKONAWCZY I OPRACOWANY
63R	TERENY WYKONAWCZY I OPRACOWANY
64R	TERENY WYKONAWCZY I OPRACOWANY
65R	TERENY WYKONAWCZY I OPRACOWANY
66R	TERENY WYKONAWCZY I OPRACOWANY
67R	TERENY WYKONAWCZY I OPRACOWANY
68R	TERENY WYKONAWCZY I OPRACOWANY
69R	TERENY WYKONAWCZY I OPRACOWANY
70R	TERENY WYKONAWCZY I OPRACOWANY
71R	TERENY WYKONAWCZY I OPRACOWANY
72R	TERENY WYKONAWCZY I OPRACOWANY
73R	TERENY WYKONAWCZY I OPRACOWANY
74R	TERENY WYKONAWCZY I OPRACOWANY
75R	TERENY WYKONAWCZY I OPRACOWANY
76R	TERENY WYKONAWCZY I OPRACOWANY
77R	TERENY WYKONAWCZY I OPRACOWANY
78R	TERENY WYKONAWCZY I OPRACOWANY
79R	TERENY WYKONAWCZY I OPRACOWANY
80R	TERENY WYKONAWCZY I OPRACOWANY
81R	TERENY WYKONAWCZY I OPRACOWANY
82R	TERENY WYKONAWCZY I OPRACOWANY
83R	TERENY WYKONAWCZY I OPRACOWANY
84R	TERENY WYKONAWCZY I OPRACOWANY
85R	TERENY WYKONAWCZY I OPRACOWANY
86R	TERENY WYKONAWCZY I OPRACOWANY
87R	TERENY WYKONAWCZY I OPRACOWANY
88R	TERENY WYKONAWCZY I OPRACOWANY
89R	TERENY WYKONAWCZY I OPRACOWANY
90R	TERENY WYKONAWCZY I OPRACOWANY
91R	TERENY WYKONAWCZY I OPRACOWANY
92R	TERENY WYKONAWCZY I OPRACOWANY
93R	TERENY WYKONAWCZY I OPRACOWANY
94R	TERENY WYKONAWCZY I OPRACOWANY
95R	TERENY WYKONAWCZY I OPRACOWANY
96R	TERENY WYKONAWCZY I OPRACOWANY
97R	TERENY WYKONAWCZY I OPRACOWANY
98R	TERENY WYKONAWCZY I OPRACOWANY
99R	TERENY WYKONAWCZY I OPRACOWANY
100R	TERENY WYKONAWCZY I OPRACOWANY
ZAGOSPODAROWANIE TERENÓW	
[Symbol]	TERENY WYKONAWCZY I OPRACOWANY
GRANICE TERENÓW PODLEGAJĄCYCH OCHRONIE	
[Symbol]	TERENY WYKONAWCZY I OPRACOWANY
[Symbol]	TERENY WYKONAWCZY I OPRACOWANY

obrub RUSKO

obrub LAZANY

**Załącznik nr 2 do uchwały Rady Miejskiej
w Żarowie nr XLII/199/2009 z dnia
31 marca 2009 r. (poz. 1878)**

zawierający informacje o sposobie rozpatrzenia uwag do projektu planu oraz o sposobie realizacji, zapisanych w planie, inwestycji z zakresu infrastruktury technicznej należących do zadań własnych gminy i zasadach ich finansowania.

1. Rozstrzygnięcie o sposobie rozpatrzenia uwag do projektu miejscowego planu zagospodarowania przestrzennego wsi Mikoszowa, gm. Żarów.

Do projektu planu miejscowego nie wniesiono uwag w okresie przewidzianym na ich składanie, jak również w trakcie dyskusji publicznej.

2. Rozstrzygnięcie o sposobie realizacji, zapisanych w planie, inwestycji z zakresu infrastruktury technicznej należących do zadań własnych gminy oraz zasadach ich finansowania.

Na potrzeby miejscowego planu zagospodarowania przestrzennego wykonano prognozę skutków finansowych uchwalenia planu miejscowego wsi Mikoszowa, gm. Żarów.

Wynikiem prognozy są ekonomiczne skutki realizacji planu przedstawione w syntezie wydatków i wpływów.

Z prognozy wynika, że nakłady na transformację terenu są niższe niż prognozowane docelowe wpływy z tytułu uchwalenia miejscowego planu zagospodarowania przestrzennego.