

**UCHWAŁA RADY GMINY CZERNICA
NR XXV/175/2009**

z dnia 22 kwietnia 2009 r.

**w sprawie ustalenia nazw ulic we wsiach Chrzęstawa Mała, Chrzęstawa Wielka,
Gajków, Kamieniec Wrocławski oraz Ratowice**

Na podstawie art. 18 ust. 2 pkt 13 ustawy z dnia 8 marca 1990 r. o samorządzie gminnym (tekst jednolity Dz. U. z 2001 r. Nr 142, poz. 1591 ze zmianami) Rada Gminy Czernica uchwala, co następuje:

§ 1

Ustalić nazwy ulic we wsiach:

1. Chrzęstawa Mała

- 1) **ul. ks. Henryka Oziewiczza** – (część działki numer 246 oraz działki o numerach 363, 364/6 i część działki numer 337) – biegnie od ulicy Polnej w kierunku południowo-wschodnim, przecina rowy (działki o numerach 357 oraz 263) załamuje się lekko w kierunku południowym i biegnie do ulicy Wspólnej (część działki numer 337).

2. Chrzęstawa Wielka

- 1) **ul. Cicha** – (działka numer 136) – biegnie od ulicy Spokojnej (działka nr 319) w kierunku północno-zachodnim do rowu (działka nr 135),
- 2) **ul. Spacerowa** – (działka o numerach 138/3 oraz 138/10) – biegnie od ulicy Leśnej przez rów (działka numer 135) w kierunku północno-wschodnim do ulicy Cichej (działka numer 136).

3. Gajków

- 1) **ul. Kanadyjska** – (działka numer 426/6) – przedłużenie istniejącej ulicy Kanadyjskiej (działki o numerach 418/10 oraz 419) biegnie od rowu (działka nr 416) w kierunku południowo-zachodnim do działki numer 426/5,
- 2) **ul. Mahoniowa** – (działka numer 43/11) – biegnie od ulicy Lipowej w kierunku północno-zachodnim do działek o numerach 43/5 oraz 43/6.

4. Kamieniec Wrocławski

- 1) **ul. Jagodowa** – (część działki numer 624/4 i działka numer 644) – biegnie od ul. Gruszkowej (część działki numer 624/4) w kierunku północno-wschodnim do rowu (działka numer 262).

5. Ratowice

- 1) **ul. Chabrowa** – (działka numer 406) – biegnie od ulicy Wrocławskiej (działka numer 389/1) w kierunku południowo-wschodnim do ulicy Słonecznej (działka numer 392/3).

§ 2

Położenie ulic i ich przebieg przedstawiają szkice sytuacyjne stanowiące załączniki nr 1, 2, 3, 4, 5 oraz 6 do niniejszej uchwały.

§ 3

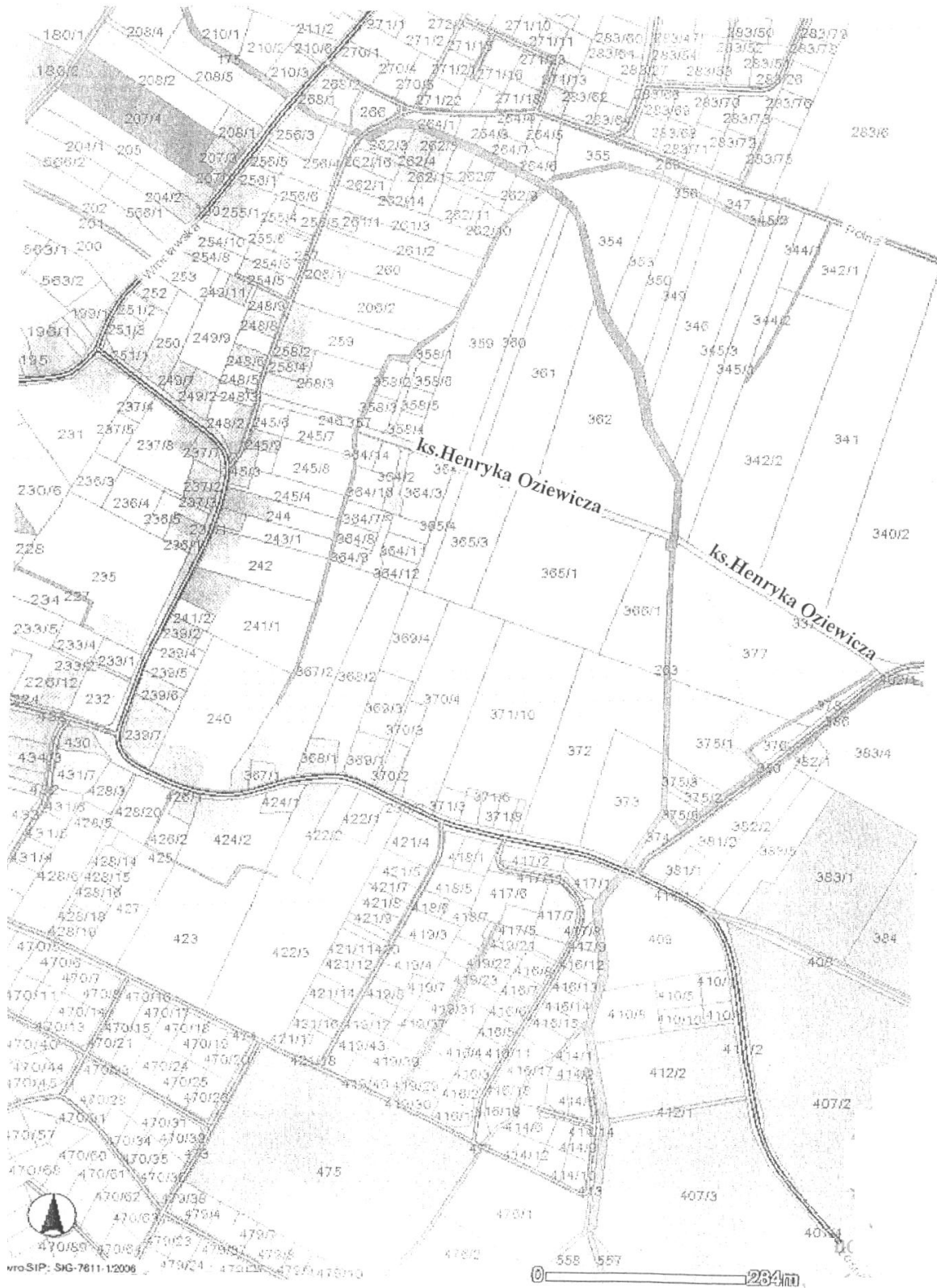
Wykonanie uchwały powierza się Wójtowi Gminy Czernica.

§ 4

Uchwała wchodzi w życie po upływie 14 dni od dnia ogłoszenia w Dzienniku Urzędowym Województwa Dolnośląskiego.

PRZEWODNICZĄCY
RADY GMINY
KAROL PIETRUCHA

Województwo: dolnośląskie
Powiat: wrocławski
Gmina: Czernica
Obręb: CHRZĄSTAWA MAŁA



Załącznik nr 2 do uchwały Rady Gminy
Czernica nr XXV/175/2009 z dnia
22 kwietnia 2009 r. (poz. 1769)

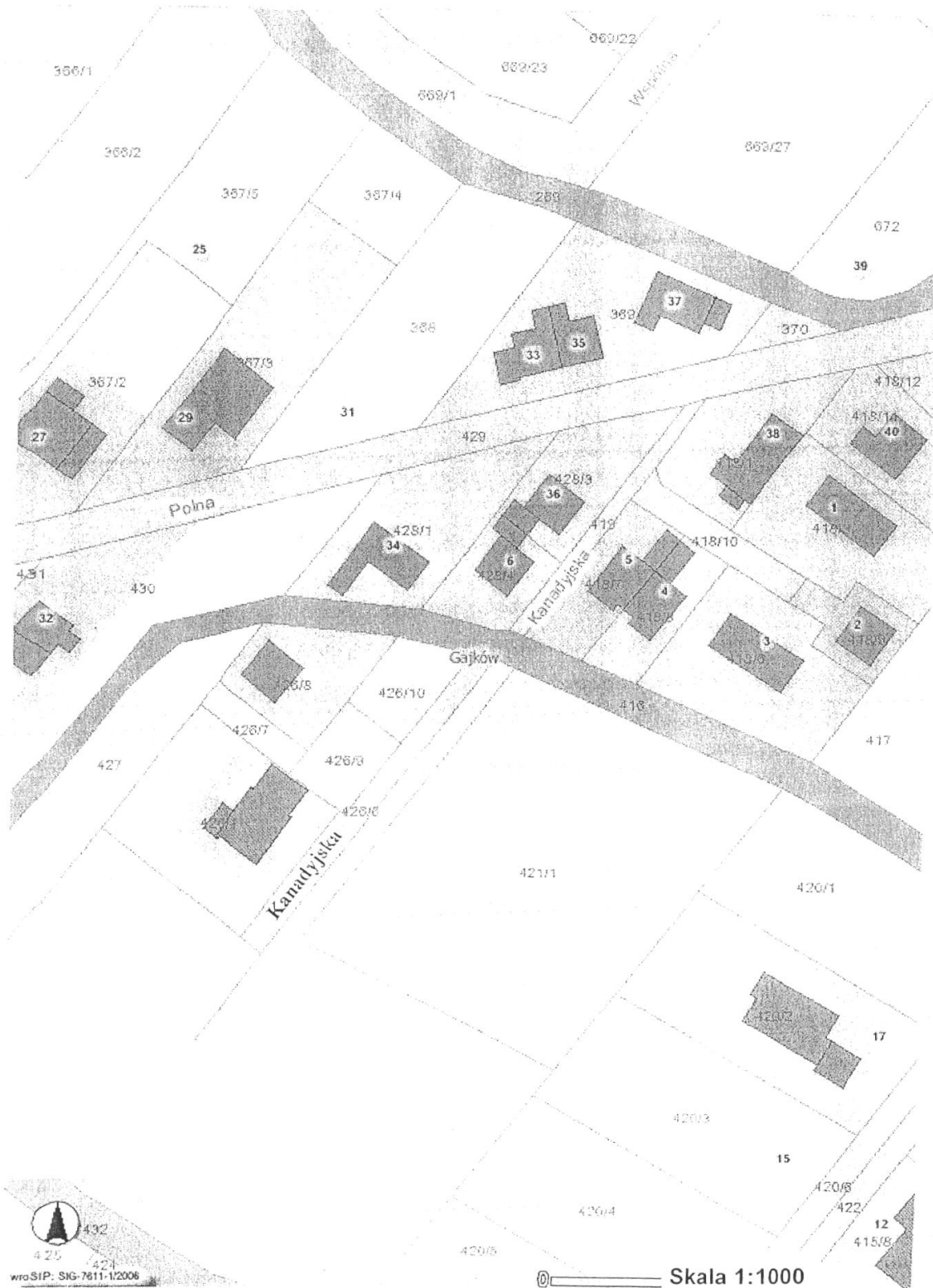
Województwo: dolnośląskie
Powiat: wrocławski
Gmina: Czernica
Obręb: CHRZĄSTAWA WIELKA



Skala 1:2000

**Załącznik nr 3 do uchwały Rady Gminy
Czernica nr XXV/175/2009 z dnia
22 kwietnia 2009 r. (poz. 1769)**

Województwo: dolnośląskie
Powiat: wrocławski
Gmina: Czernica
Obręb: GAJKÓW




Województwo: dolnośląskie
Powiat: wrocławski
Gmina: Czernica
Obręb: KAMIENIEC WROCLAWSKI



Załącznik nr 6 do uchwały Rady Gminy
Czernica nr XXV/175/2009 z dnia
22 kwietnia 2009 r. (poz. 1769)

Województwo: dolnośląskie
Powiat: wrocławski
Gmina: Czernica
Obręb: RATOWICE



Skala 1:3500