

**UCHWAŁA NR XXXIX/257/09  
RADY MIEJSKIEJ W GÓRZE**

z dnia 18 czerwca 2009 roku

**w sprawie zmiany miejscowego planu zagospodarowania przestrzennego gminy Góra**

Na podstawie art. 18 ust. 2 pkt 5 ustawy z dnia 8 marca 1990 r. o samorządzie gminnym (tekst jednolity Dz. U. z 2001 roku Nr 142, poz. 1591, z 2002 r. Nr 23, poz. 220, Nr 62, poz. 558, Nr 113, poz. 984, Nr 153, poz. 1271, Nr 214, poz. 1806, z 2003 r. Nr 80, poz. 717, Nr 162, poz. 1568, z 2004 r. Nr 102, poz. 1055, Nr 116, poz. 1203, Nr 167, poz. 1759, z 2005 r. Nr 172, poz. 1441, Nr 175, poz. 1457, z 2006 r. Nr 17, poz. 128, Nr 181, poz. 1337, z 2007 r. Nr 48, poz. 327, Nr 138, poz. 974, Nr 173, poz. 1218, z 2008 r. Nr 180, poz. 1111, Nr 223, poz. 1458), art. 3 ust. 1 i art. 20 ust. 1 ustawy z dnia 27 marca 2003 roku o planowaniu i zagospodarowaniu przestrzennym (Dz. U. z 2003 roku Nr 80, poz. 717, zm. 2004 r. Dz. U. Nr 6, poz. 41, Nr 141, poz. 1492 z 2005 r. Nr 113, poz. 954, Nr 130, poz. 1087, z 2006 r. Nr 45, poz. 319, Nr 225, poz. 1635, z 2007 r. Nr 127, poz. 880, z 2008 r. Nr 199, poz. 1227, Nr 201, poz. 1237, Nr 220, poz. 1413), oraz w związku z uchwałą nr VIII/62/07 Rady Miejskiej w Górze z dnia 27 czerwca 2007 r. w sprawie przystąpienia do zmiany miejscowego planu zagospodarowania przestrzennego gminy Góra, po stwierdzeniu zgodności projektu zmiany miejscowego planu zagospodarowania przestrzennego z ustaleniami Studium Uwarunkowań i Kierunków Zagospodarowania Przestrzennego Miasta i Gminy Góra, przyjętego uchwałą nr XIII/126/99 Rady Miejskiej w Górze z dnia 26 października 1999 roku Rada Miejska w Górze uchwała, co następuje:

**§ 1.** 1. Zmienia się miejscowy plan zagospodarowania przestrzennego gminy Góra, uchwalony uchwałą nr XLI/298/2006 Rady Miejskiej w Górze z dnia 6 kwietnia 2006 r., opublikowany w Dzienniku Urzędowym Województwa Dolnośląskiego z 2006 r. Nr 115, poz. 1901 dla działki nr 458 położonej we wsi Glinka, z przeznaczenia rolniczego (R) na teren zabudowy mieszkaniowej jednorodzinnej (MN). Obszar, o którym mowa, pokazano na załączniku nr 1 do niniejszej uchwały.

2. Zmienia się miejscowy plan zagospodarowania przestrzennego gminy Góra, uchwalony uchwałą nr XLI/298/2006 Rady Miejskiej w Górze z dnia 6 kwietnia 2006 r., opublikowany w Dzienniku Urzędowym Województwa Dolnośląskiego z 2006 r. Nr 115, poz. 1901 dla działki nr 140 położonej we wsi Ligota z przeznaczenia rolniczego (R) na teren zabudowy mieszkaniowej jednorodzinnej z dopuszczeniem nieuciążliwych usług (MN/U). Obszar, o którym mowa pokazano na załączniku nr 2 do niniejszej uchwały.

3. Zmienia się miejscowy plan zagospodarowania przestrzennego gminy Góra, uchwalony uchwałą nr XLI/298/2006 Rady Miejskiej w Górze z dnia 6 kwietnia 2006 r., opublikowany w Dzienniku Urzędowym Województwa Dolnośląskiego z 2006 r., Nr 115, poz. 1901 dla działki nr 56 położonej we wsi Kłoda Górowska z przeznaczenia rolniczego (R) na teren zabudowy mieszkaniowej jednorodzinnej z dopuszczeniem nieuciążliwych usług (MN/U). Obszar, o którym mowa, pokazano na załączniku nr 3 do niniejszej uchwały.

**§ 2.** 1. Zachowują moc obowiązującą ustalenia części tekstowej miejscowego planu zagospodarowania przestrzennego gminy Góra oraz spis symboli i oznaczeń graficznych rysunku planu, uchwalonego uchwałą nr XLI/298/2006 Rady Miejskiej w Górze z dnia 6 kwietnia 2006 r.

2. Zachowują moc obowiązującą rysunki planu w skali 1 : 2000, stanowiące załączniki graficzne nr 1.1. do 32.2. do uchwały nr XLI/298/2006 Rady Miejskiej w Górze z dnia 6 kwietnia 2006 r. w zakresie nieobjętym niniejszą zmianą.

**§ 3.** Wykonanie uchwały powierza się Burmistrzowi Góry.

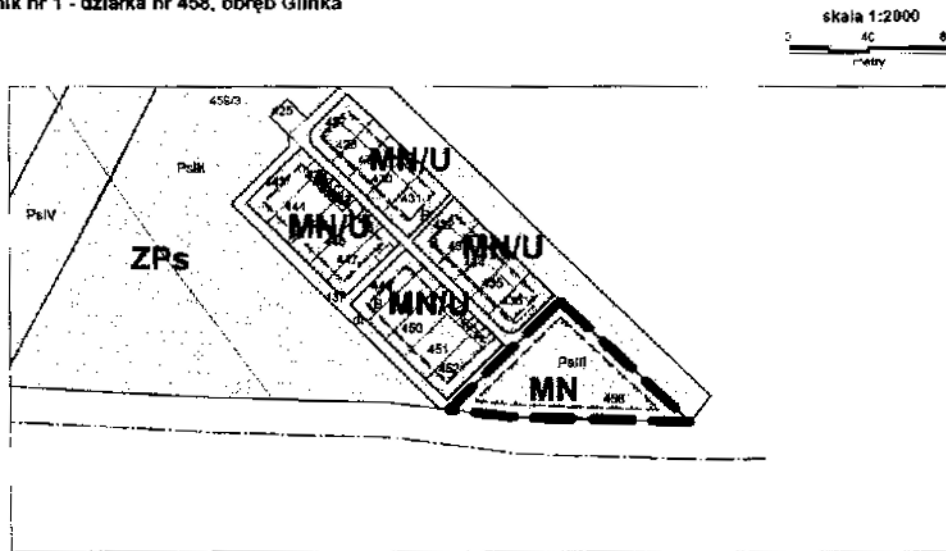
**§ 4.** Uchwała wchodzi w życie po upływie 30 dni od dnia jej ogłoszenia w Dzienniku Urzędowym Województwa Dolnośląskiego.






Przewodnicząca Rady:  
*Teresa Frączkiewicz*

Załącznik nr 1 do uchwały Rady Miejskiej w Górze nr XXXIX/257/09 z dnia 18 czerwca 2009 r.

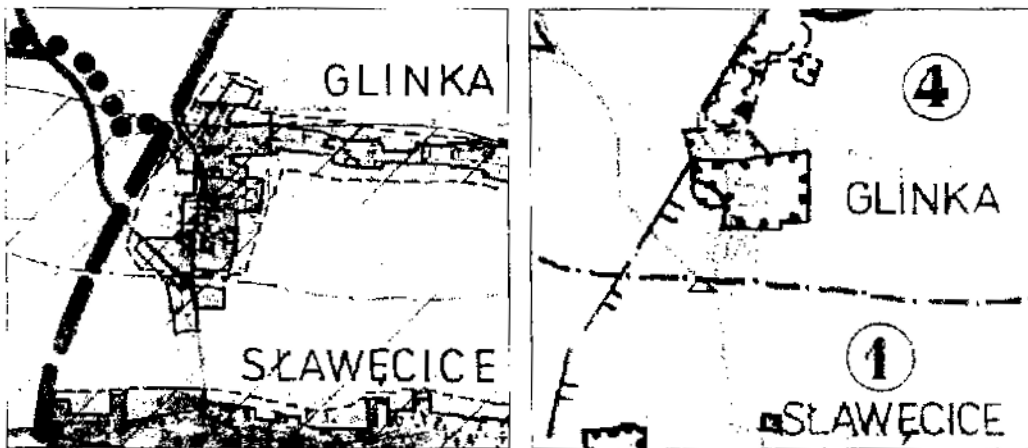
MIEJSCOWY PLAN ZAGOSPODAROWANIA PRZESTRZENNEGO GMINY GÓRA

Załącznik nr 1 - działka nr 458, obręb Glinka



-  teren objęty zmianą planu
-  MN tereny zabudowy mieszkaniowej jednorodzinnej
-  MN/U tereny zabudowy mieszkaniowej jednorodzinnej z dopuszczeniem nieuciążliwych usług
-  ZPs pastwiska
-  tereny i obszary górnicze kopalni gazu ziemnego

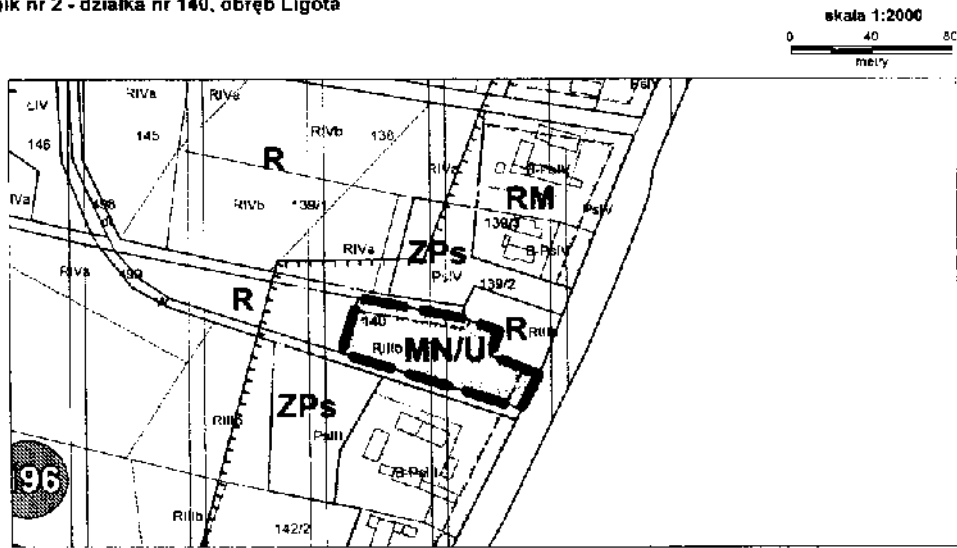
Wyrys ze Studium uwarunkowań i kierunków zagospodarowania przestrzennego gminy Góra zatwierdzonego Uchwałą nr XIII/126/99 Rady Miejskiej w Górze z dnia 26 października 1999 r.









Załącznik nr 2 do uchwały Rady Miejskiej w Górze nr XXXIX/257/09 z dnia 18 czerwca 2009 r.

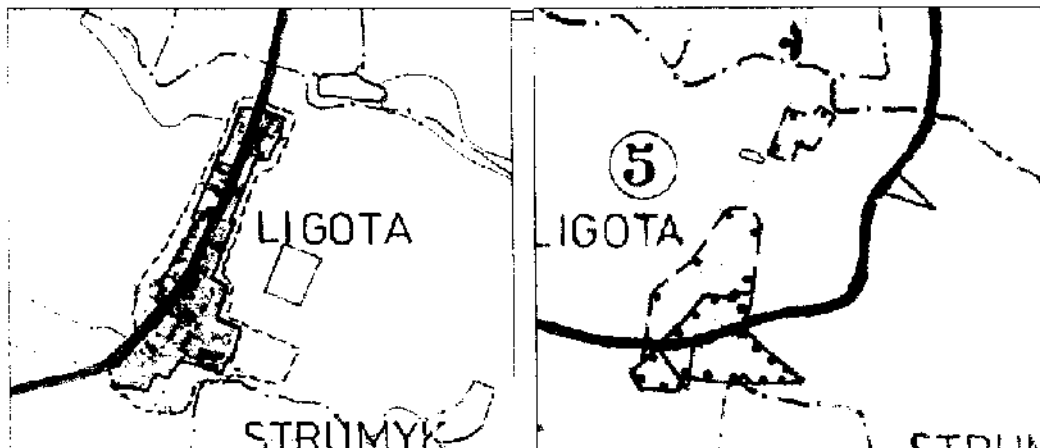
MIEJSCOWY PLAN ZAGOSPODAROWANIA PRZESTRZENNEGO GMINY GÓRA

Załącznik nr 2 - działka nr 140, obręb Ligota



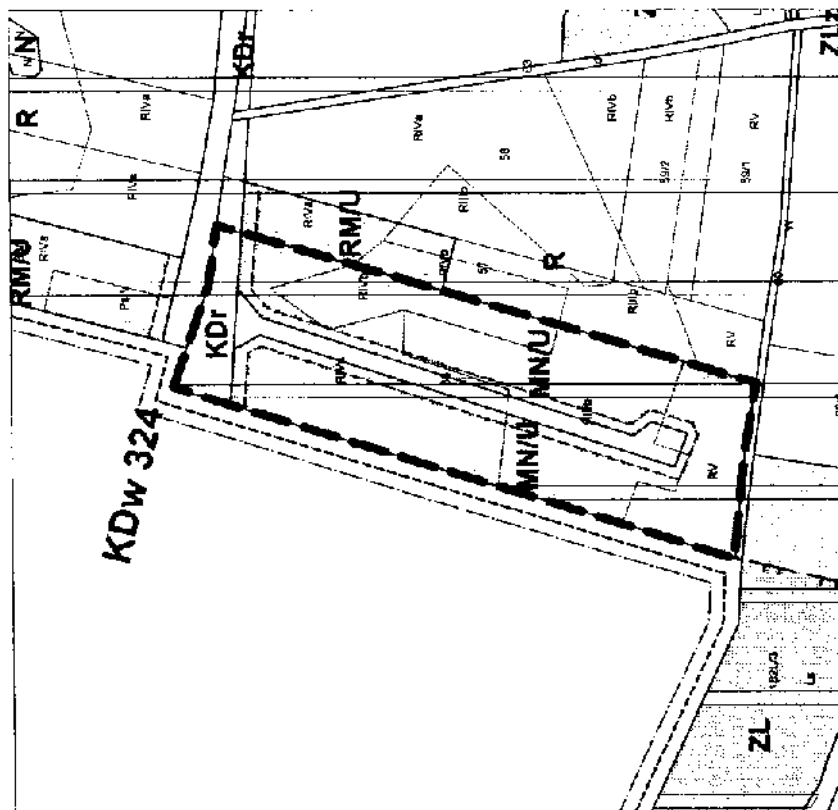
-  teren objęty zmianą planu
-  tereny zabudowy zagrodowej w gospodarstwach rolnych, hodowlanych i ogrodniczych
-  tereny zabudowy mieszkaniowej jednorodzinnej z dopuszczeniem nieuciążliwych usług
-  pastwiska
-  tereny rolnicze
-  obszary chronionego krajobrazu

Wyrys ze Studium uwarunkowań i kierunków zagospodarowania przestrzennego gminy Góra zatwierdzonego Uchwałą nr XIII/126/99 Rady Miejskiej w Górze z dnia 26 października 1999 r.



MIEJSCOWY PLAN ZAGOSPODAROWANIA PRZESTRZENNEGO GMINY GÓRA

Załącznik nr 3 - działka nr 56, obręb Kłoda Górowska



- teren objęty zmianą planu
- tereny zabudowy zagrodowej w gospodarstwach rolnych, hodowlanych i ogrodniczych z doposażaniem usług
- tereny zabudowy mieszkaniowej jednorodzinnej z doposażaniem rekreacyjnych usług
- lasy
- tereny rolnicze
- obszary chronionego krajobrazu

Wzrós ze Studium uwarunkowań i kierunków zagospodarowania przestrzennego gminy Góra zatwierdzonego Uchwałą nr XIII/126/99 Rady Miejskiej w Górze z dnia 26 października 1999 r.

