

**UCHWAŁA NR V/XXXI/175/09
RADY GMINY WISZNIA MAŁA**

z dnia 30 września 2009 r.

w sprawie ustanowienia pomników przyrody na terenie gminy Wisznia Mała

Na podstawie art. 7 ust. 1 pkt 1 i art. 18 ust. 2 pkt 15 ustawy z dnia 8 marca 1990 r. o samorządzie gminnym (tekst jedn. Dz. U. z 2001 r. Nr 142, poz. 1591, z późn. zm.) oraz art. 44 ust. 1 i 2 ustawy z dnia 16 kwietnia 2004 r. o ochronie przyrody (Dz. U. Nr 92, poz. 880, z późn. zm.) Rada Gminy Wisznia Mała uchwala, co następuje:

§ 1. 1. Ustanawia się pomnikami przyrody następujące drzewa:

Lp.	Nazwa gatunkowa	Obwód pnia na wysokości 130 cm	Lokalizacja	Właściciel nieruchomości
1.	Platan klonolistny <i>Platanus x hispanica</i>	492	działka nr 73, obręb geodezyjny Wisznia Mała (teren szkoły)	Gmina Wisznia Mała
2.	Platan klonolistny <i>Platanus x hispanica</i>	478	działka nr 73, obręb geodezyjny Wisznia Mała (teren szkoły)	Gmina Wisznia Mała
3.	Platan klonolistny <i>Platanus x hispanica</i>	392	działka nr 73, obręb geodezyjny Wisznia Mała (teren szkoły)	Gmina Wisznia Mała
4.	Buk zwyczajny <i>Fagus sylvatica</i> <i>f. Atropunicea</i>	473	działka nr 73, obręb geodezyjny Wisznia Mała (teren szkoły)	Gmina Wisznia Mała
5.	Buk zwyczajny <i>Fagus sylvatica</i> <i>f. Atropunicea</i>	457	działka nr 73, obręb geodezyjny Wisznia Mała (teren szkoły)	Gmina Wisznia Mała
6.	Dąb szypułkowy <i>Quercus robur</i>	436	działka nr 199, obręb geodezyjny Malin (teren parku)	Gmina Wisznia Mała
7.	Dąb szypułkowy <i>Quercus robur</i>	445	działka nr 140/5, obręb geodezyjny Szymanów (teren przy świetlicy)	Gmina Wisznia Mała
8.	Dąb szypułkowy <i>Quercus robur</i>	394	działka nr 140/5, obręb geodezyjny Szymanów (teren przy świetlicy)	Gmina Wisznia Mała
9.	Dąb szypułkowy <i>Quercus robur</i>	371	działka nr 140/5, obręb geodezyjny Szymanów (teren przy świetlicy)	Gmina Wisznia Mała
10.	Platan klonolistny <i>Platanus x hispanica</i>	499	działka nr 199/6, obręb geodezyjny Psary (teren parku)	Gmina Wisznia Mała
11.	Dąb szypułkowy <i>Quercus robur</i>	408	działka nr 199/6, obręb geodezyjny Psary (teren parku)	Gmina Wisznia Mała
12.	Dąb szypułkowy <i>Quercus robur</i>	419	działka nr 199/6, obręb geodezyjny Psary (teren parku)	Gmina Wisznia Mała

2. Lokalizację drzew opisanych w ust. 1 przedstawiają załączniki graficzne:

- nr 1 – drzewa rosnące na terenie działki nr 73, obręb geodezyjny Wisznia Mała;
- nr 2 – drzewo rosnące na terenie działki nr 199, obręb geodezyjny Malin;
- nr 3 – drzewa rosnące na terenie działki nr 140/5, obręb geodezyjny Szymanów;
- nr 4 – drzewa rosnące na terenie działki nr 199/6, obręb geodezyjny Psary.

3. Drzewa opisane w ust. 1 podlegają ochronie w celu zachowania szczególnej wartości przyrodniczej i krajobrazowej.

§ 2. W stosunku do pomników przyrody ustanowionych w § 1 zakazuje się:

- 1) niszczenia, uszkodzenia lub przekształcania obiektu;
- 2) wykonywania prac ziemnych trwale zniekształcających rzeźbę terenu, z wyjątkiem prac związanych z zabezpieczeniem przeciwsztorowym lub przeciwpowodziowym albo budową, odbudową, utrzymaniem, remontem lub naprawą urządzeń wodnych;
- 3) uszkodzenia i zanieczyszczenia gleby;
- 4) umieszczania tablic reklamowych.

§ 3. W ramach czynnej ochrony pomników przyrody dopuszcza się:

- 1. Usuwanie martwych i porażonych przez patogeny części roślin;
- 2. Stosowanie środków grzybobójczych i owadobójczych;

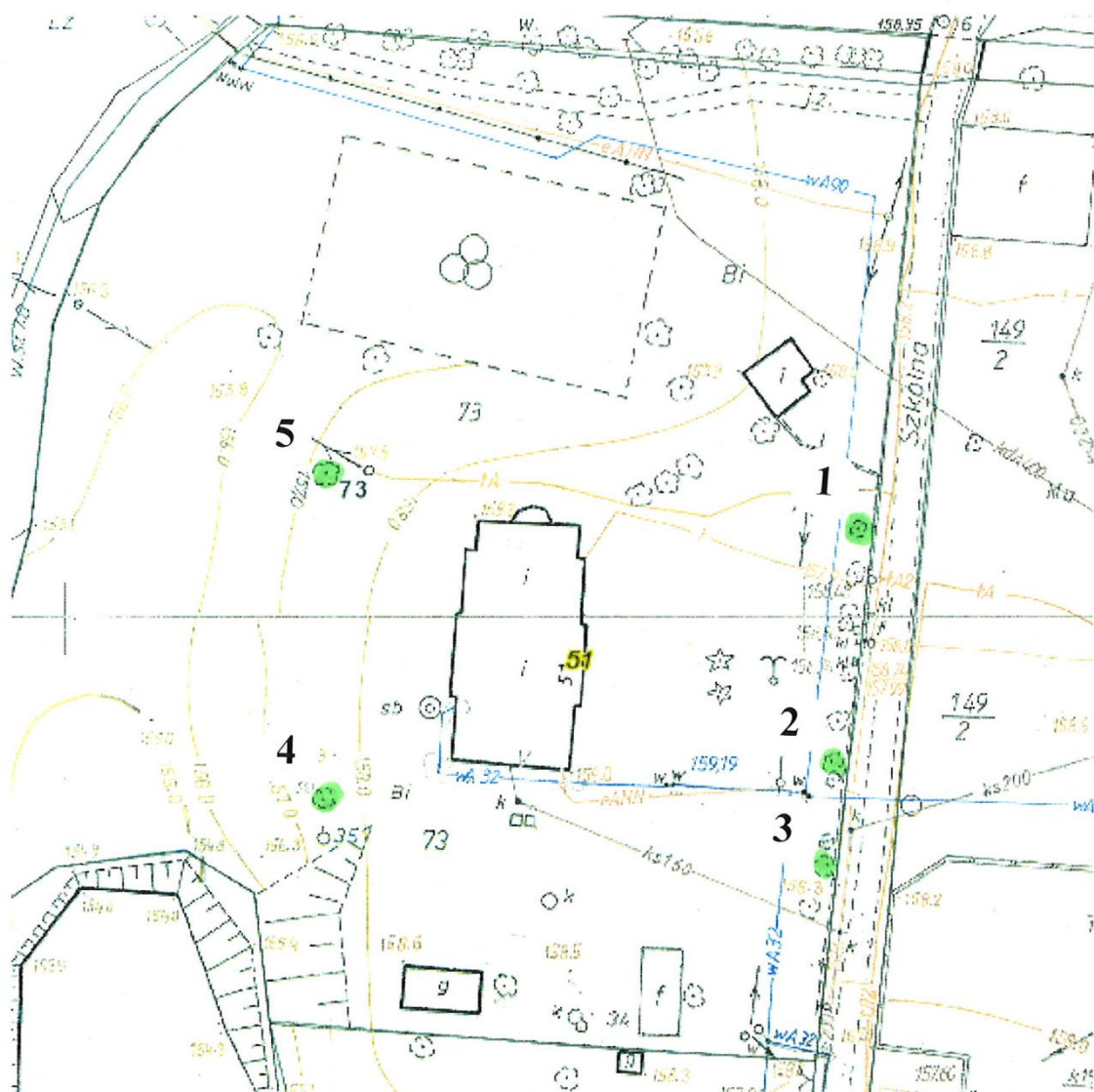
§ 4. Nadzór nad pomnikami przyrody sprawuje Wójt Gminy Wisznia Mała.

§ 5 Uchwała wchodzi w życie po upływie 14 dni od dnia ogłoszenia w Dzienniku Urzędowym Województwa Dolnośląskiego.


PRZEWODNICZACY
RADY GMINY

TADEUSZ WYRWAS

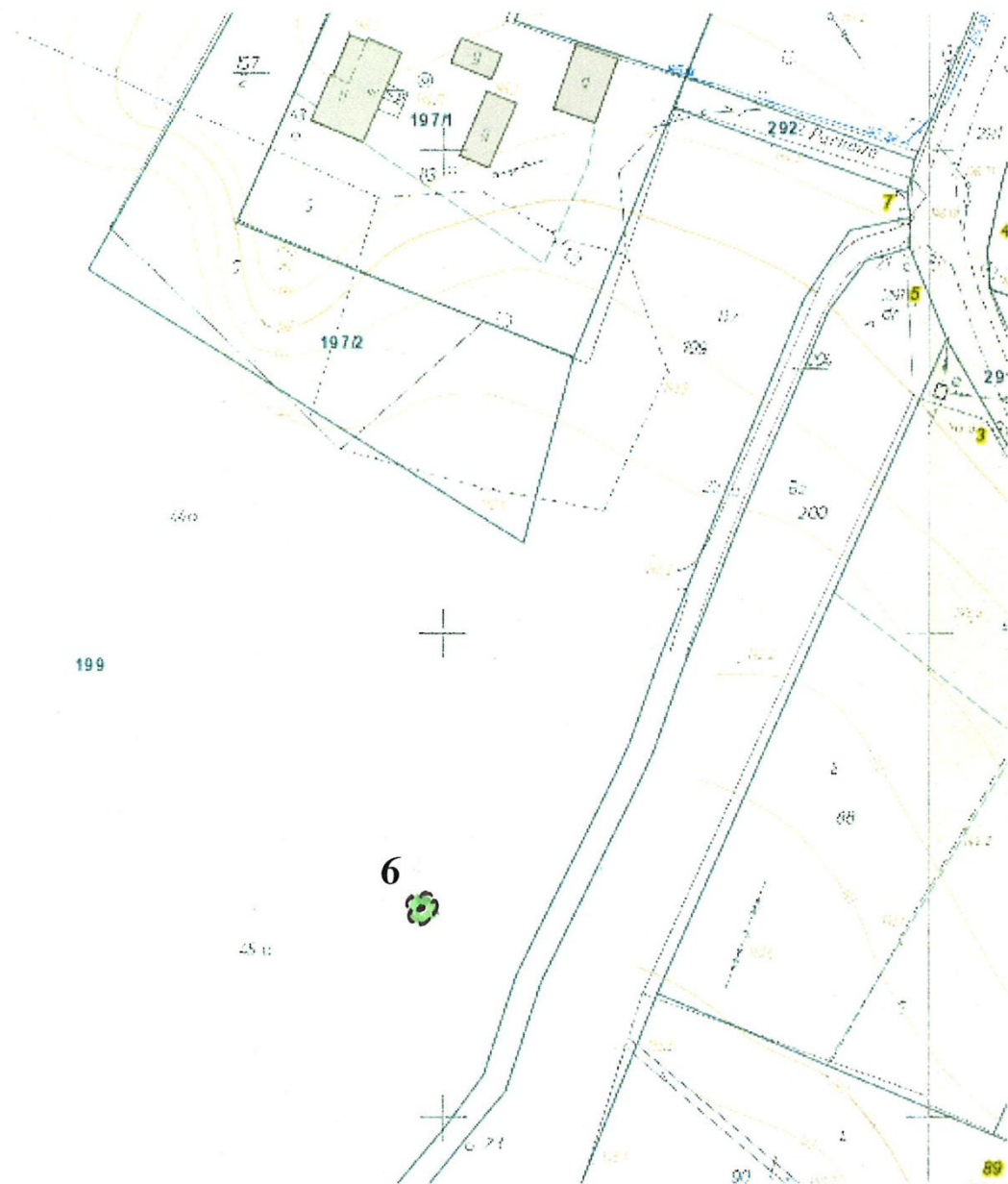
Załącznik nr 1 do uchwały Rady Gminy
Wisznia Mała nr V/XXXI/175/09 z dnia
30 września 2009 r.



Działka nr 73 obręb Wisznia Mała

 - lokalizacja pomników przyrody

Załącznik nr 2 do uchwały Rady Gminy
Wisznia Mała nr V/XXXI/175/09 z dnia
30 września 2009 r.

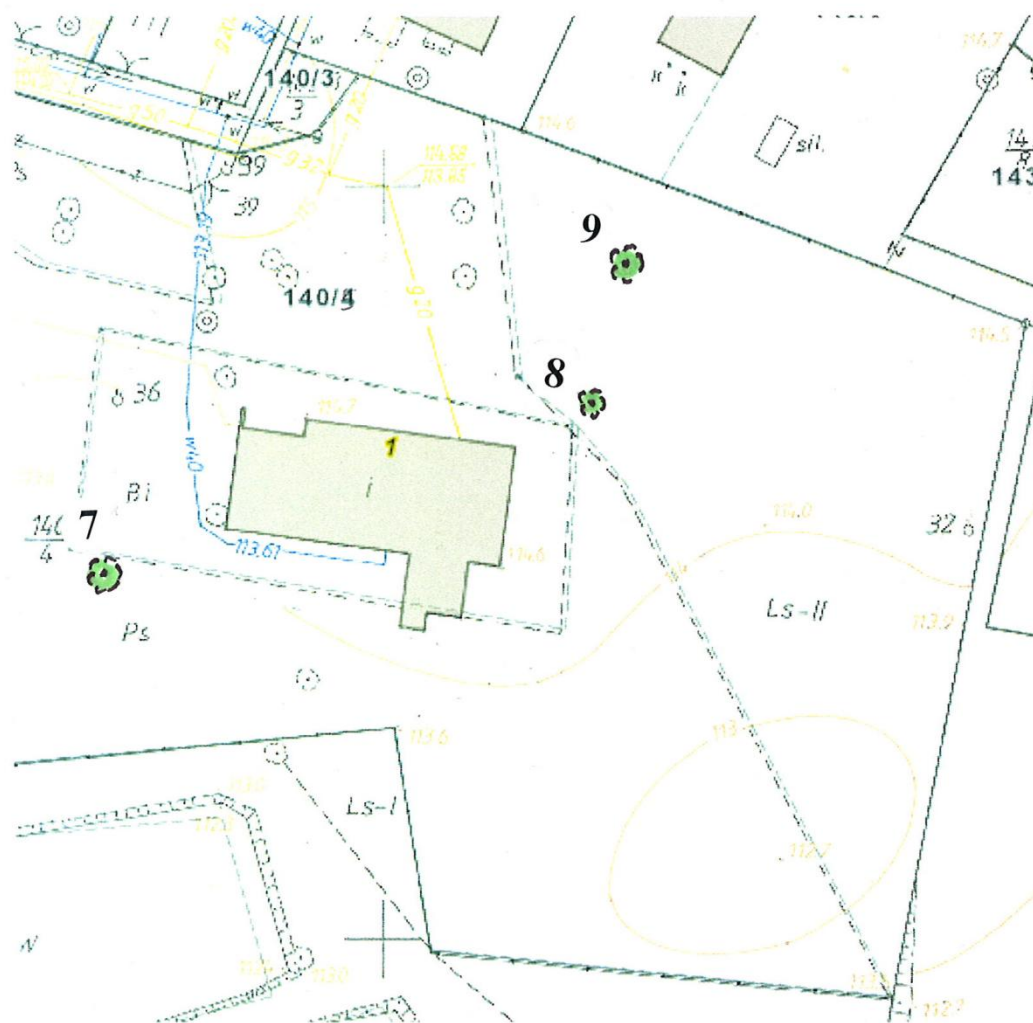


Działka nr 199 obręb Malin

skala mapy: 1: 1500


 - lokalizacja pomników przyrody

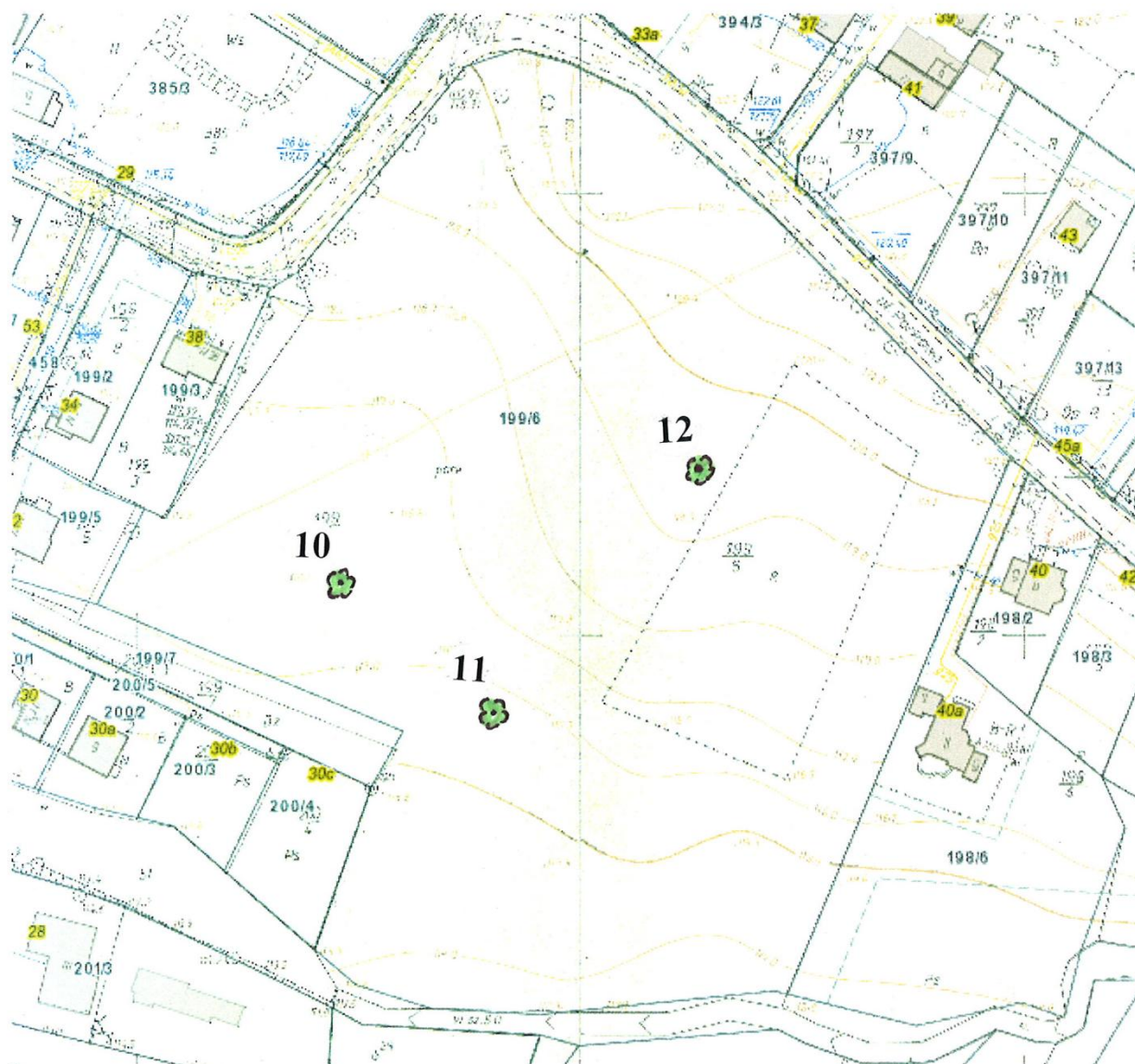
Załącznik nr 3 do uchwały Rady Gminy
Wisznia Mała nr V/XXXI/175/09 z dnia
30 września 2009 r.



Działka nr 140/5 obręb Szymanów


skala mapy: 1: 1000

 - lokalizacja pomników przyrody



Działka nr 199/6 obręb Psary

skala mapy: 1: 1500

 - lokalizacja pomników przyrody