

**UCHWAŁA RADY GMINY DŁUGOŁĘKA**  
**NR XXIX/350/09**

z dnia 29 września 2009 r.

**w sprawie nadania nazw ulicom we wsi Byków**

Na podstawie art. 18 ust. 2 pkt 13 ustawy z dnia 8 marca 1990 r. o samorządzie gminnym (Dz. U. z 2001 r. Nr 142, poz. 1591, ze zm.) oraz uchwały nr XXIV/285/09 Rady Gminy Długoleka z dnia 20 lutego 2009 r. w sprawie zasad nadawania nazw ulicom, placom i parkom w miejscowościach położonych na terenie Gminy Długoleka, Rada Gminy Długoleka uchwala, co następuje:

§ 1

1. We wsi Byków oznaczonej geodezyjnie: województwo dolnośląskie, powiat wrocławski, jednostka ewidencyjna Gmina Długoleka, obręb Byków nadaje się następujące nazwy ulic:

<b>Nazwa ulicy</b>	<b>Nr działki</b>
1) Swobodna	182/1
2) Akacyjowa	239/6
3) Wierzbowa	292/2
4) Kwiatowa	243/8
5) Wroclawska	386
6) AL. Spacerowa	387
7) Polna	389
8) Różana	390
9) Osiedlowa	391
10) AL. Czereśniowa	392/2
11) Kasztanowa	393
12) Kamienna	394/67
13) Rumiankowa	396
14) Stokrotkowa	397
15) Spokojna	398
16) Zagajnikowa	399
17) Zaciszna	400
18) Dębowa	401
19) Gajowa	402
20) Leśna	403
21) Cicha	405
22) Okrężna	406
23) Dobra	407
24) Makowa	408
25) Chabrowa	409
26) Ogrodowa	410
27) Krótka	411/2
28) Liliowa	412

29) Fiołkowa	413
30) Słonecznikowa	414
31) Rolnicza	415/1
32) Zbożowa	416
33) Betonowa	418
34) Przemysłowa	419/2
35) Zakładowa	420
36) Robotnicza	421
37) Rzemieśnicza	422
38) Olchowa	423
39) Brzozowa	424
40) Malinowa	425/2
41) Stawowa	426/2
42) Parkowa	427
43) Bzowa	428
44) Al. Lipowa	429
45) Jaśminowa	430/2
46) Jodłowa	431
47) Świerkowa	432
48) Modrzewiowa	433
49) Sosnowa	444
50) Zamkowa	445
51) Kolejowa	446/1
52) Wrzosowa	447
53) Wiosenna	448
54) Żwirowa	449/3
55) Piaskowa	450
56) Gliniana	451/2
57) Łąkowa	454

2. Przebieg i granice ulic wskazanych w ust. 1 oznaczone są na mapach, stanowiących załączniki nr 1–8 do uchwały.

§ 2

Wykonanie uchwały powierza się Wójtowi Gminy Długotłęka.

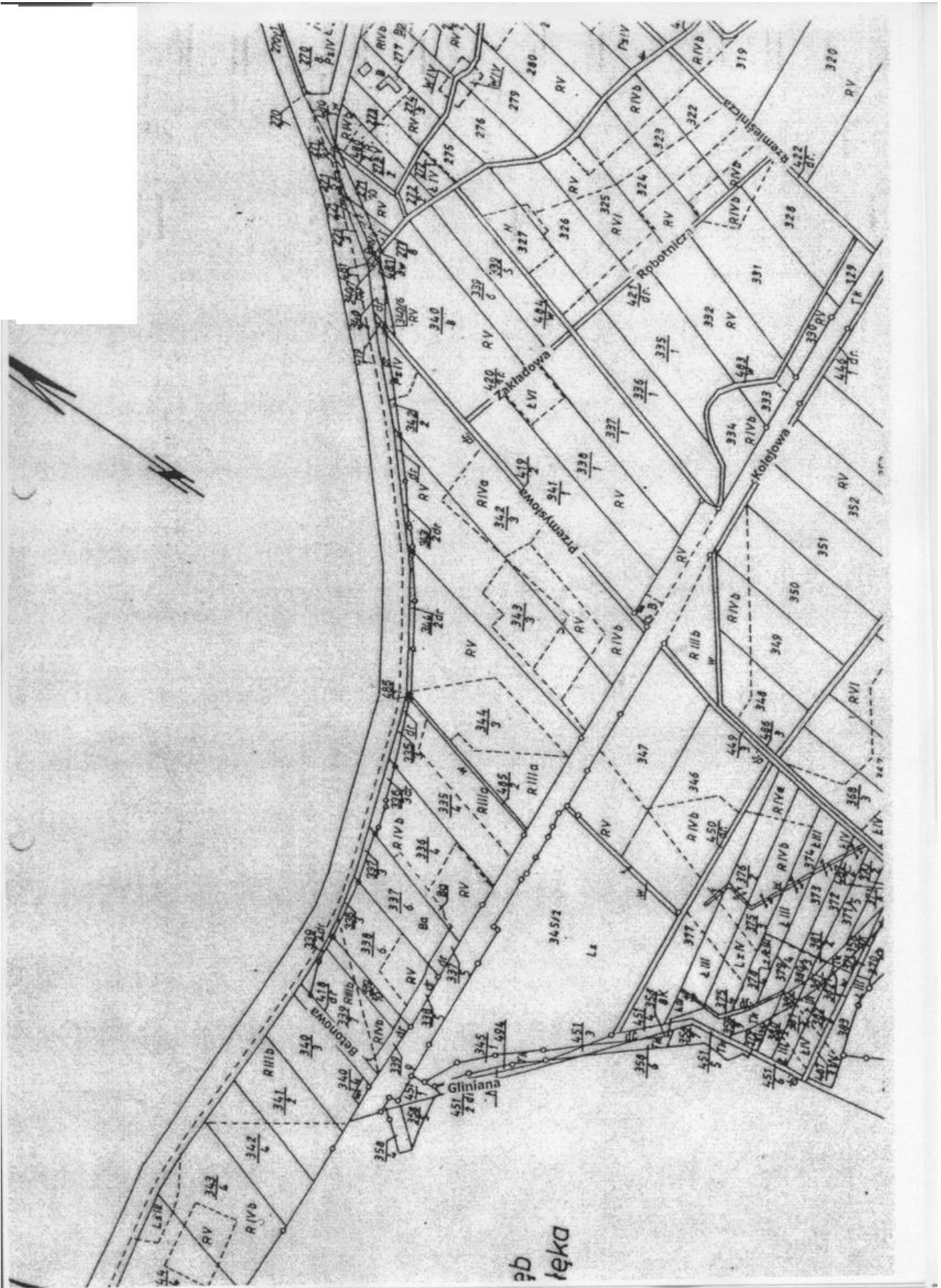
§ 3

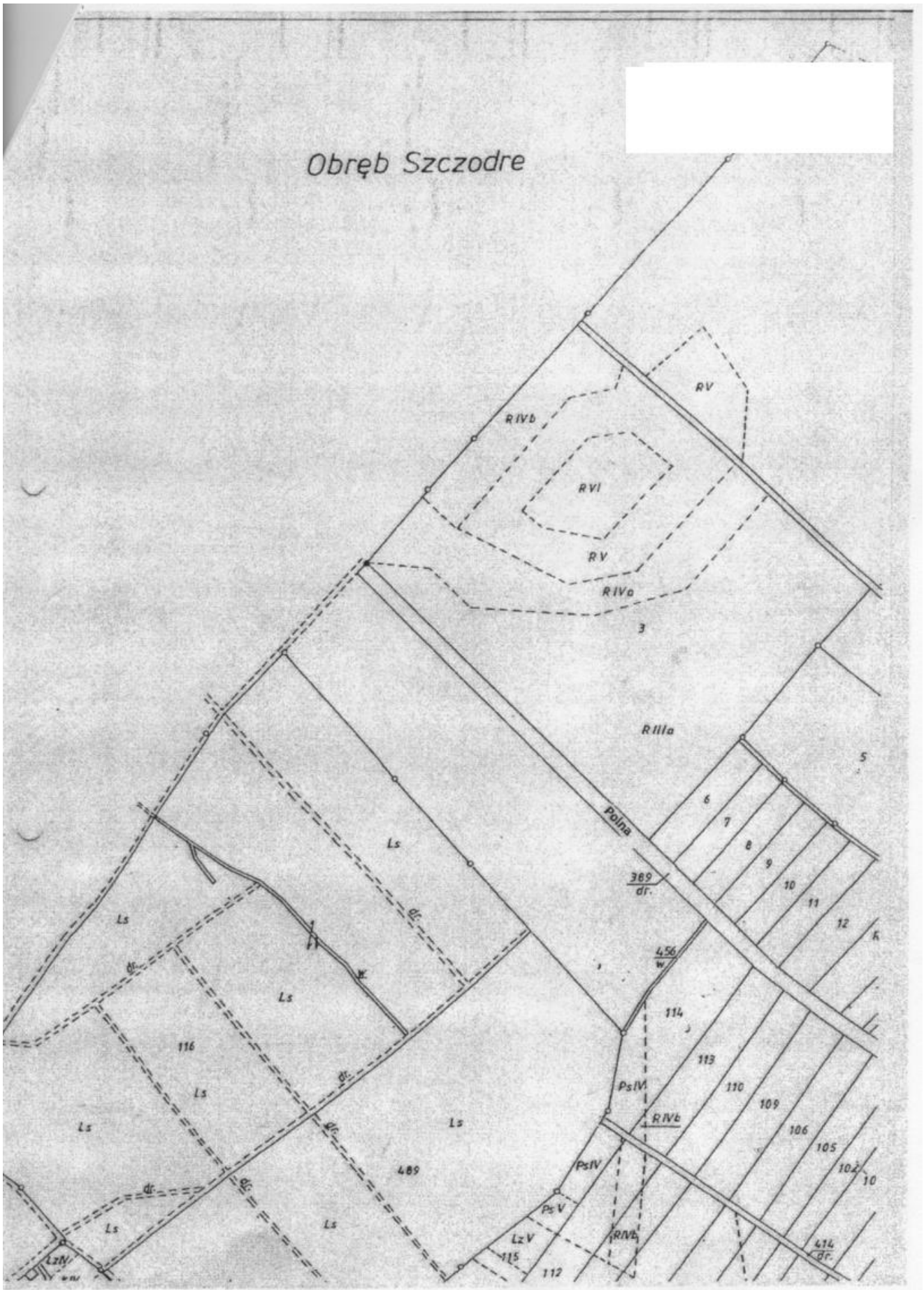
Uchwała wchodzi w życie po upływie 14 dni od dnia ogłoszenia w Dzienniku Urzędowym Województwa Dolnośląskiego.

PRZEWODNICZĄCY  
RADY GMINY

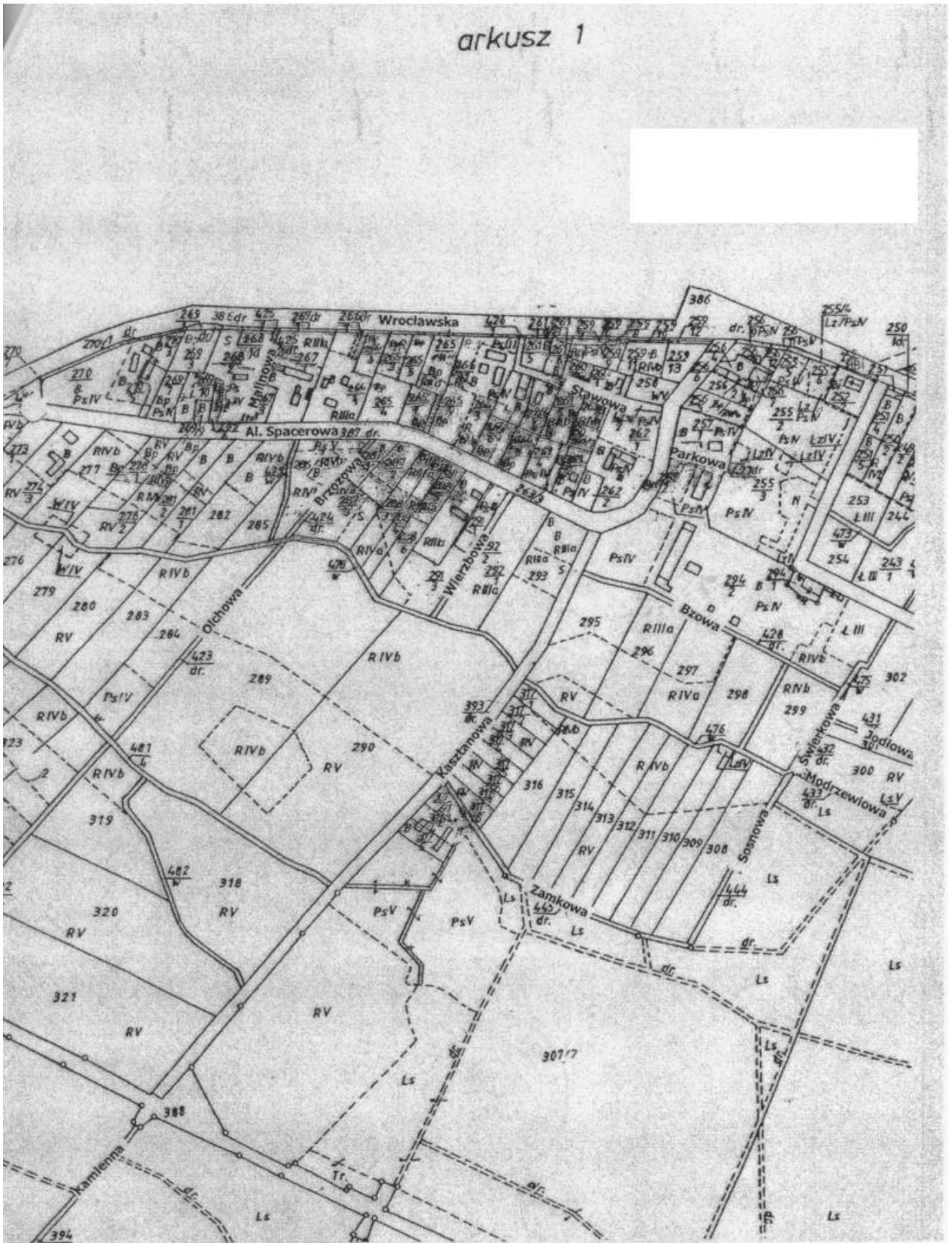
*MIROSŁAW DUDA*

Załącznik nr 1 do uchwały Rady Gminy Długosław nr XXIX/350/09 z dnia 29 września 2009 r.

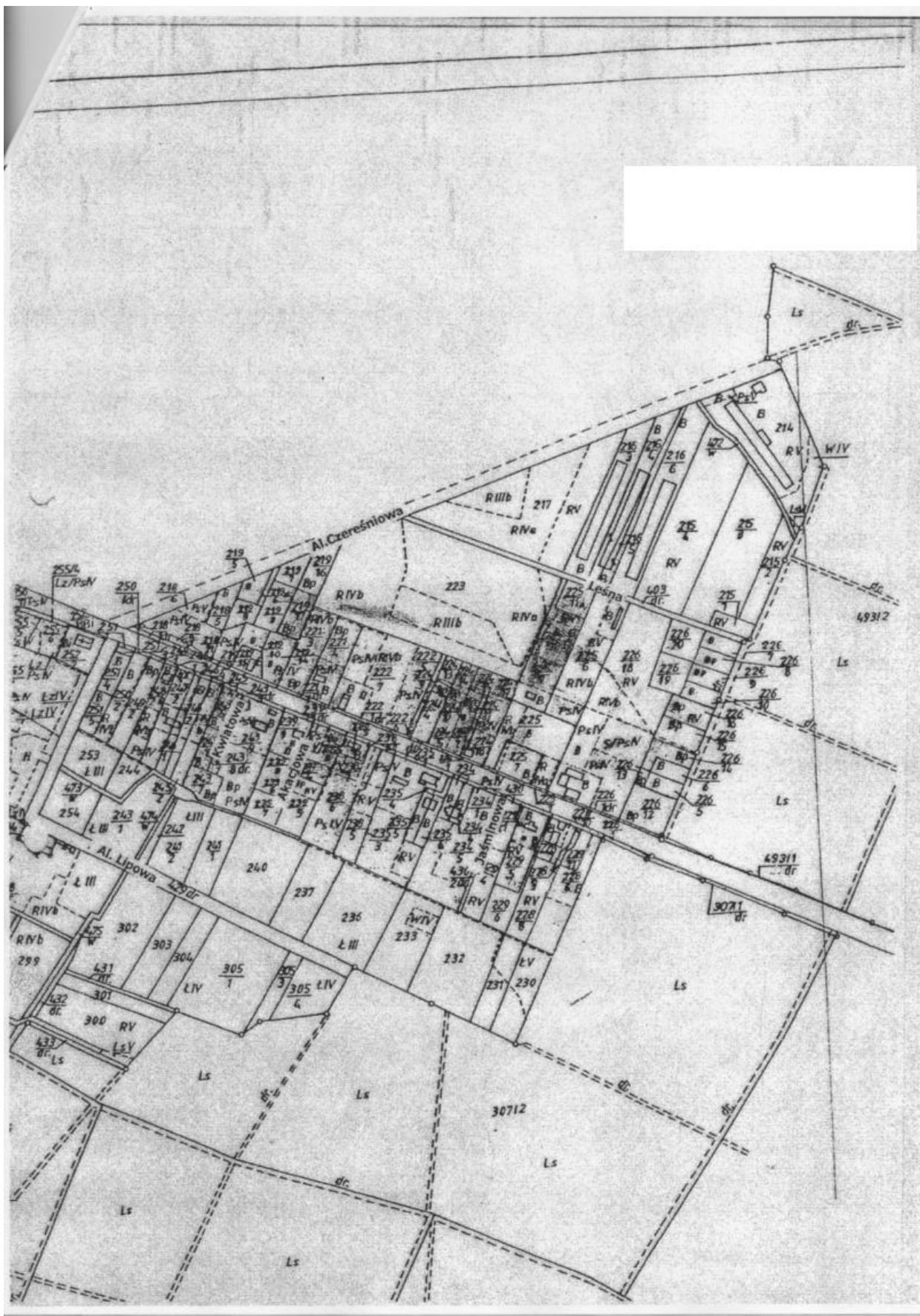




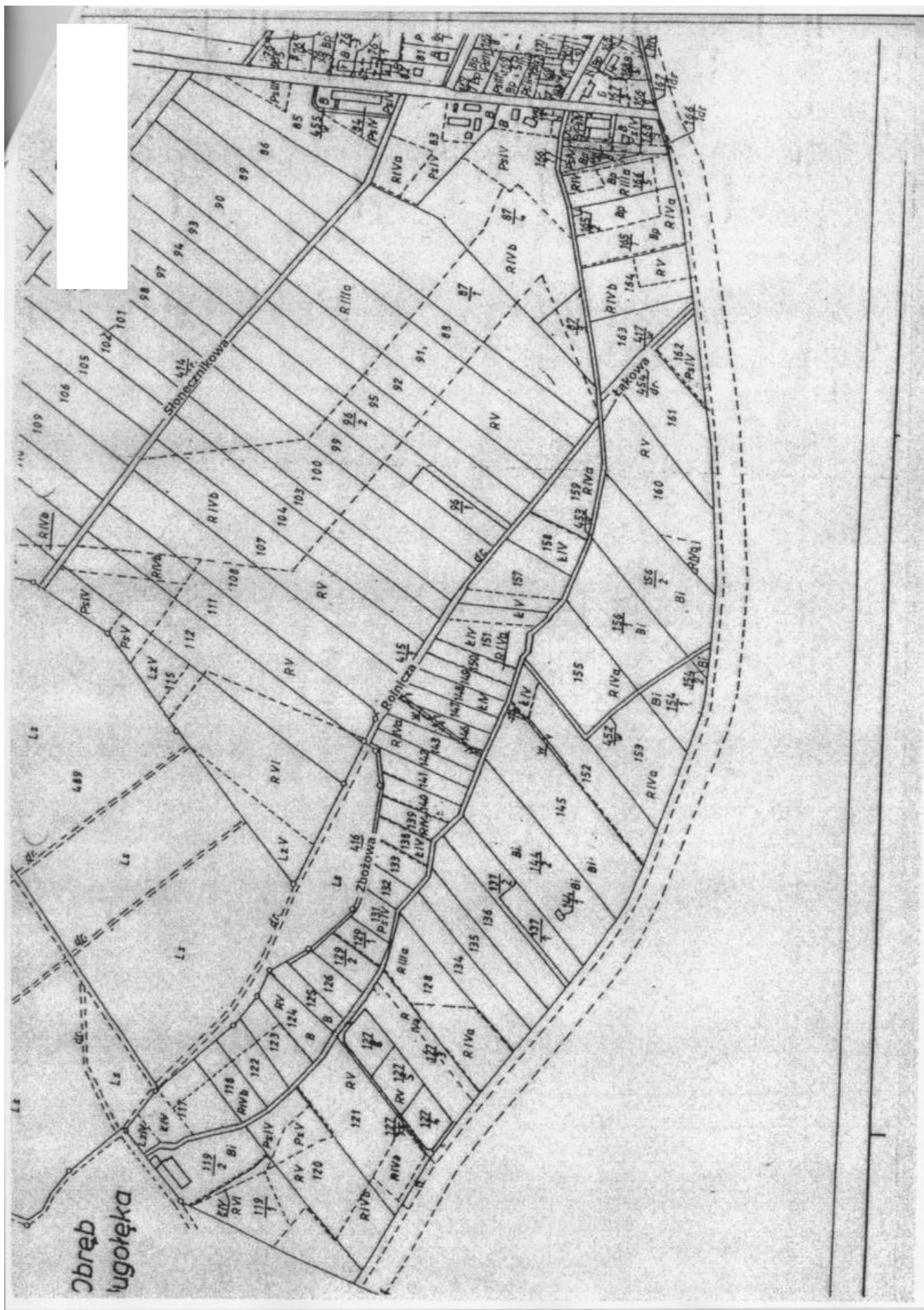
arkusz 1



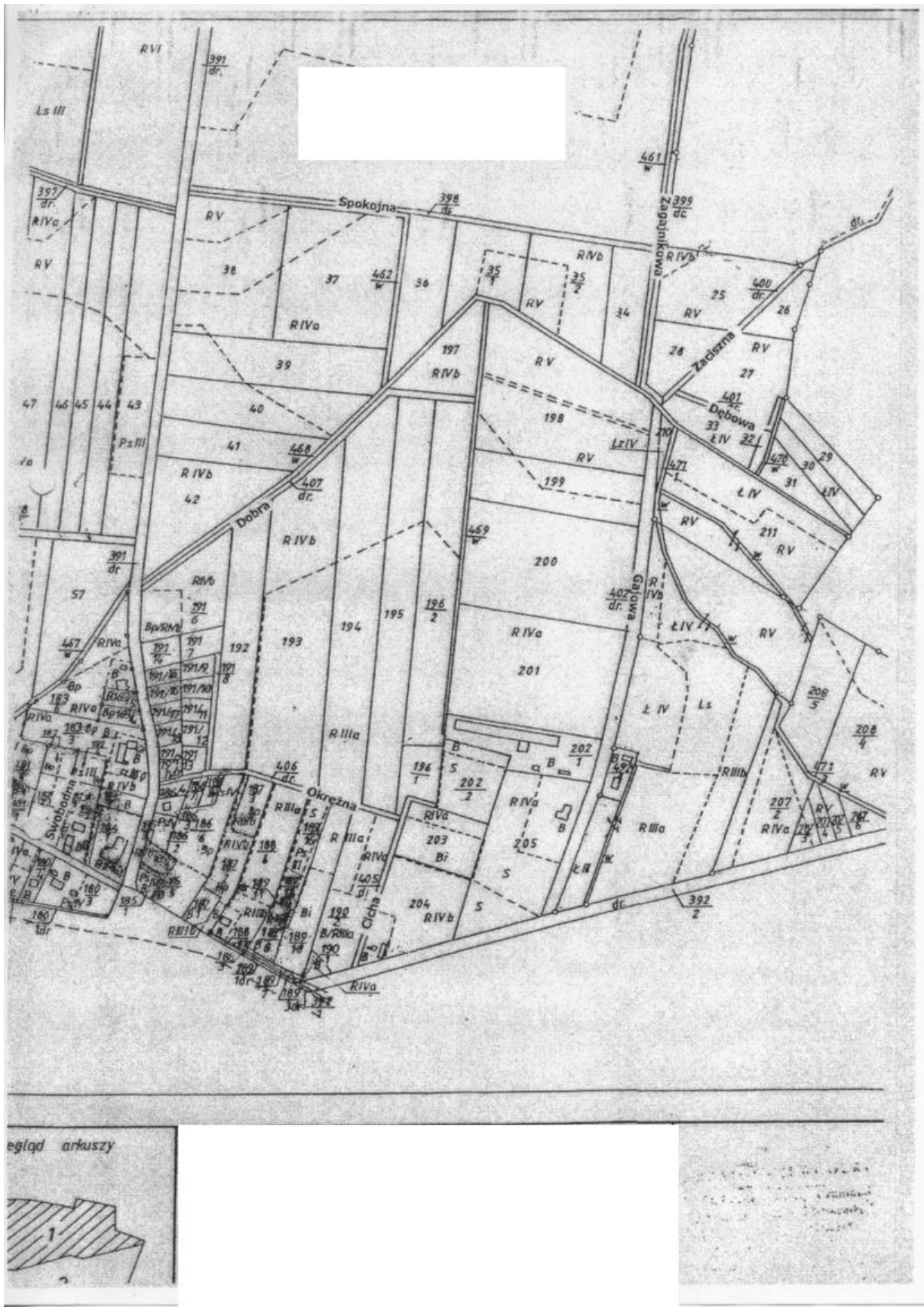
Załącznik nr 4 do uchwały Rady Gminy Długoleka nr XXIX/350/09 z dnia 29 września 2009 r.



Załącznik nr 5 do uchwały Rady Gminy Długotęka nr XXIX/350/09 z dnia 29 września 2009 r.



Załącznik nr 6 do uchwały Rady Gminy Długoleka nr XXIX/350/09 z dnia 29 września 2009 r.







arkusz 2

# MAPA EWIDENCJI GRUNTÓW

Skala 1:5000

w 1986r. w WBG i TR Rej. Oddz. w Oleśnicy, na podstawie mapy zasadniczej  
z mapy ewidencji gruntów wyk. w 1974r.

Przegląd arkuszy

