

**UCHWAŁA RADY GMINY ŚWIDNICA
NR XLVI/397/2009**

z dnia 28 maja 2009 r.

**w sprawie uchwalenia miejscowego planu zagospodarowania
przestrzennego obszaru położonego we wsi Modliszów**

Na podstawie art. 18 ust. 2 pkt 5 i art. 40 ust. 1 ustawy z dnia 8 marca 1990 r. o samorządzie gminnym (Dz. U. z 2001 r. Nr 142, poz. 1591 z późn. zm.), art. 20 ust. 1 ustawy z dnia 27 marca 2003 r. o planowaniu i zagospodarowaniu przestrzennym (Dz. U. Nr 80, poz. 717 z późn. zm.) oraz w związku z uchwałą nr XVII/149/2007 Rady Gminy Świdnica z dnia 26 października 2007 r. w sprawie przystąpienia do sporządzenia miejscowego planu zagospodarowania przestrzennego dla obszaru położonego we wsi Modliszów, obejmującego działki nr 330 i 335, Rada Gminy Świdnica, po stwierdzeniu zgodności z ustaleniami studium uwarunkowań i kierunków zagospodarowania przestrzennego Gminy Świdnica, uchwala, co następuje:

§ 1

Miejscowy plan zagospodarowania przestrzennego obszaru położonego we wsi Modliszów w granicach określonych na rysunku planu, o powierzchni ok. 1,9 ha.

§ 2

Załącznikami do niniejszej uchwały są:

- 1) załącznik nr 1 – rysunek miejscowego planu zagospodarowania przestrzennego;
- 2) załącznik nr 2 – rozstrzygnięcie o sposobie rozpatrzenia uwag do projektu planu;
- 3) załącznik nr 3 – rozstrzygnięcie o sposobie realizacji, zapisanych w planie, inwestycji z zakresu infrastruktury technicznej, które należą do zadań własnych gminy oraz zasadach ich finansowania.

§ 3

Ilekroć w uchwale jest mowa o:

- 1) **planie** – należy przez to rozumieć niniejszy miejscowy plan zagospodarowania przestrzennego;
- 2) **wskaźniku zabudowy** – należy przez to rozumieć stosunek powierzchni zabudowy obiektów kubaturowych do powierzchni terenu zdefiniowanego punkcie 4 niniejszego paragrafu;
- 3) **wskaźniku powierzchni biologicznie czynnej** – należy przez to rozumieć stosunek powierzchni biologicznie czynnej do powierzchni terenu zdefiniowanego punkcie 4 niniejszego paragrafu;
- 4) **terenie** – należy przez to rozumieć obszar, wydzielony na rysunku planu linią rozgraniczającą i opisany odrębnym oznaczeniem literowo-cyfrowym, posiadający jednakowe ustalenia funkcjonalno-przestrzenne;
- 5) **kondygnacji** – należy przez to rozumieć kondygnację nadziemną budynku.

R o z d z i a ł 1

Przeznaczenie terenu oraz zasady ochrony i kształtowania ładu przestrzennego, w tym parametry i wskaźniki kształtowania zabudowy oraz zagospodarowania terenu

§ 4

1. Ustala się następujące przeznaczenie terenu oznaczonego w kolumnie 1. tabeli nr 1 symbolem literowym. Zasady dopuszczeń i zakazów określa 3. kolumna tabeli.

tabela nr 1 – przeznaczenie terenów

przeznaczenie terenu		
symbol przeznaczenia	nazwa przeznaczenia	dopuszczenia/zakazy
1	2	3
1.US	tereny sportu i rekreacji (w tym również np.: pole namiotowe, hotel, motel, pensjonat, budynki „letniskowe”, obiekty gastronomiczne, handlowe itp.)	dopuszcza się przeznaczenie 20% terenu pod zabudowę mieszkaniową

2. Ustala się, że lokalizacja zabudowy garażowej, gospodarczej, zieleni urządzonej, miejsc parkingowych związanych z realizacją zabudowy terenu, jest zgodna z planem.
3. Ustala się, że na całym obszarze opracowania możliwa jest lokalizacja obiektów i urządzeń infrastruktury technicznej.

4. Nie ustala się tymczasowego sposobu użytkowania terenu.

§ 5

Ustala się wskaźniki zagospodarowania terenu zgodnie z tabelą nr 2:

tabela nr 2 – wskaźniki zabudowy terenu

Lp.	przeznaczenie terenu	maksymalny wskaźnik zabudowy terenu [%]	minimalny wskaźnik powierzchni biologicznie czynnej [%]
1	2	3	4
1.	1.US	30	25

§ 6

Ustala się parametry kształtowania zabudowy zgodnie z tabelą nr 3:

tabela nr 3 – parametry kształtowania zabudowy

Lp.	przeznaczenie terenu	wysokość zabudowy [m]	geometria dachu spadek głównych połaci [°]
1	2	3	4
1.	1.US	do 14 do III kondygnacji	dach płaski – budynek do 7 m wysokości, dach stromy, symetryczny, dwu lub wielospadowy 30÷45 stopni dach mansardowy

§ 7

Ustala się następujące zasady kształtowania ład przestrzennego:

- 1) zasada kształtowania zabudowy:
 - a) wysokość zabudowy dotyczy zabudowy kubaturowej i innych obiektów przestrzennych,
 - b) zakazuje się realizacji dachów o przesuniętej w pionie głównej kalenicy oraz o niesymetrycznych spadkach połaci,
 - c) dopuszcza się stosowanie naczółków, lukarn, okien dachowych bez limitowania nachylenia połaci daszków,
 - d) zakazuje się stosowania płyt elewacyjnych wykonanych z tworzyw sztucznych imitujących deski i ściany,
 - e) dopuszcza się realizację funkcji usługowej i mieszkaniowej w jednej kubaturze lub realizację każdej z tych funkcji w odrębnej kubaturze;
- 2) zasada lokalizacji zabudowy w odniesieniu do granicy z sąsiednią nieruchomością:
 - a) dopuszcza się zabudowę w odległości większej niż 3 m uwzględniając sąsiedztwo lasu;
- 3) zasada rozbudowy:
 - a) budynku krytym dachem stromym: rozbudowa winna być kryta dachem stromym o nachyleniu połaci jak w budynku podlegającym rozbudowie, z tolerancją do 10% w granicach ustalonych planem,
 - b) budynku krytym dachem mansardowym: rozbudowa winna być kryta dachem mansardowym lub stromym,
 - c) elewacje (proporcje podziałów, materiały wykończeniowe, stolarka okienna i drzwiowa) winny nawiązywać do elewacji istniejącego budynku;
- 4) zasada nadbudowy:
 - a) dopuszczalna wysokość: zgodna z tabelą nr 3,
 - b) geometria dachu: zgodna z odpowiednimi ustaleniami § 6;
- 5) zasada budowy ogrodzeń:
 - a) wysokość od strony dróg – 1,50÷1,60 m, w tym pełne do wysokości maksymalnie 1,20 m,
 - b) zakazuje się budowy ogrodzeń wykonanych z prefabrykowanych elementów betonowych.

R o z d z i a ł 2

Zasady ochrony środowiska, przyrody

§ 8

Ustala się następujące zasady ochrony środowiska, przyrody:

- 1) na terenach oznaczonych symbolem 1.US obowiązują dopuszczalne poziomy hałasu jak dla terenów rekreacyjno-wypoczynkowych poza miastem;
- 2) do celów grzewczych należy planować stosowanie paliw ekologicznych;
- 3) działalność usługowa nie może powodować uciążliwości wykraczających poza granice terenu, do którego inwestor posiada tytuł prawny;
- 4) gospodarowanie odpadami innymi niż niebezpieczne należy prowadzić zgodnie z gminnym planem gospodarki odpadami.

Rozdział 3

Zasady ochrony dziedzictwa kulturowego i zabytków oraz dóbr kultury współczesnej

§ 9

Na obszarze planu nie występują obiekty lub tereny objęte ochroną.

Rozdział 4

Wymagania wynikające z potrzeb kształtowania przestrzeni publicznych

§ 10

Ustala się następujące wymagania dotyczące kształtowania przestrzeni publicznych:

- 1) zakazuje się stosowania barier architektonicznych powodujących ograniczenie dostępności osobom niepełnosprawnym;
- 2) usytuowanie sztyldów winno spełniać następujące warunki:
 - a) dopuszcza się umieszczenie na ogrodzeniu nieruchomości w pasie 3,50 m od wejścia/wjazdu na posesję,
 - b) umieszczone na elewacji budynku:
 - nie mogą deformować bryły ani zakłócać fasady,
 - wyłącznie do wysokości stropu nad 1. kondygnacją, w pasie max 1,5 m wokół wejścia do budynku;
- 3) usytuowanie reklam winno spełniać następujące warunki:
 - a) nie może naruszać widoczności na drogach publicznych, ani przesłaniać lub stanowić bezpośredniego tła dla znaków drogowych,
 - b) ustala się moduł projektowy reklamy 30 x 60 cm,
 - c) umieszczone na elewacji budynku:
 - do wysokości 1. kondygnacji umieszczone w układzie pionowym lub poziomym,
 - powyżej 1. kondygnacji: w układzie pionowym, o wysokości minimum jednej kondygnacji budynku i szerokości do 1,80 m zajmując maksymalnie 20% powierzchni elewacji,
 - d) dopuszcza się sytuowanie wolno stojących reklam o wysokości do 4,80 m i szerokości do 1,8 m w minimalnej odległości 2,00 m od linii rozgraniczających drogi publicznej.

Rozdział 5

Granice i sposoby zagospodarowania terenów lub obiektów polegających ochronie, ustalonych na podstawie odrębnych przepisów

§ 11

1. Teren objęty planem położony jest w „Obszarze Chronionego Krajobrazu Gór Bardzkich i Sowich” ustanowionym rozporządzeniem nr 35/81 Wojewódzkiej Rady Narodowej w Wałbrzychu z dnia 28 października 1981 r. w sprawie utworzenia na terenie województwa wałbrzyskiego parków krajobrazowych i obszarów chronionego krajobrazu (DZ.URZ. W.R.N. Nr 5, poz. 46, z dnia 9 listopada 1981 r.).
2. Na terenach położonych w „Obszarze Chronionego Krajobrazu Gór Bardzkich i Sowich” obowiązują następujące zasady ich zagospodarowania i wykorzystania:
 - 1) rozwój gospodarczy wszystkich dopuszczalnych na tych obszarach działalności pod warunkiem, że jest prowadzona prawidłowo i nie powoduje zachwiania równowagi ekologicznej systemów przyrodniczych,
 - 2) zachowanie ciągłości historycznej w rozwoju sieci osadniczej oraz ochrona dóbr kultury poprzez realizację polityki polegającej na ochronie istniejących zasobów kulturowych i walorów krajobrazowych oraz harmonizowaniu z nimi współczesnej zabudowy,
 - 3) ochrona walorów i kształtowanie warunków dla turystyki i wypoczynku.
3. Na terenach położonych w „Obszarze Chronionego Krajobrazu Gór Bardzkich i Sowich” zakazuje się:
 - 1) lokalizowania, rozbudowy i realizacji przedsięwzięć mogących znacząco oddziaływać na środowisko z wyłączeniem inwestycji celu publicznego,
 - 2) realizacji działalności gospodarczej i takich form użytkowania terenu, które mogłyby zniszczyć lub zmienić w istotny sposób naturalny krajobraz,
 - 3) likwidacji zadrzewień i zakrzewień przydrożnych i nadwodnych,
 - 4) wprowadzania zmian stosunków wodnych mogących negatywnie wpłynąć na środowisko przyrodnicze,
 - 5) zakaz wykonywania prac ziemnych trwale zniekształcających rzeźbę terenu, z wyjątkiem prac związanych z zabezpieczeniem przeciwpowodziowym, przeciwosuwiskowym lub utrzymaniem, budową, odbudową, naprawą lub remontem urządzeń wodnych.

Rozdział 6

Szczegółowe zasady i warunki scalania i podziału nieruchomości

§ 12

Ustala się zasady i warunki podziału nieruchomości:

- 1) zakazuje się wyodrębnienia nowych działek,
- 2) nie ustala się obszarów wymagających scaleń nieruchomości.

R o z d z i a ł 7

Szczególne warunki zagospodarowania terenów oraz ograniczenia w ich użytkowaniu

§ 13

Na obszarze planu nie występują tereny, na których wymagane są szczególne warunki zagospodarowania oraz ograniczenia w ich użytkowaniu.

R o z d z i a ł 8

Zasady modernizacji, rozbudowy i budowy systemów infrastruktury technicznej

§ 14

1. Zasady modernizacji, rozbudowy i budowy infrastruktury technicznej:
 - 1) ustala się prowadzenie projektowanych sieci w sposób, który nie ograniczy możliwości wykorzystania terenu określonych w planie;
 - 2) w zakresie zaopatrzenia w wodę:
 - ustala się przyłączenie do istniejącej sieci wodociągowej;
 - 3) w zakresie odprowadzenia i oczyszczania ścieków:
 - ustala się budowę kanalizacji sanitarnej lub lokalnej oczyszczalni ścieków,
 - do czasu realizacji sieci kanalizacji sanitarnej lub lokalnej oczyszczalni ścieków dopuszcza się zbiorniki bezodpływowe na nieczystości ciekłe;
 - 4) w zakresie odprowadzenia ścieków opadowych:
 - ustala się budowę kanalizacji deszczowej,
 - dopuszcza się odprowadzenie wód opadowych na własny nieutwardzony teren lub dołów chłonnych;
 - 5) w zakresie zaopatrzenia w gaz:
 - ustala się możliwość lokalizacji zbiorników na gaz płynny;
 - 6) w zakresie elektroenergetyki:
 - ustala się rozbudowę sieci elektroenergetycznej,
 - wymaga się prowadzenia nowych linii średniego i niskiego napięcia wyłącznie pod powierzchnią terenu;
 - 7) w zakresie sieci teletechnicznych:
 - sieci teletechniczne należy prowadzić pod powierzchnią terenu;
 - 8) w zakresie gospodarki cieplnej:
 - gospodarka ciepła powinna zostać oparta na indywidualnych kotłowniach pracujących na paliwie ekologicznym,
 - dopuszcza się lokalizację zbiorników nadziemnych na gaz lub na paliwa ropopochodne.
2. Dopuszcza się trwałą adaptację wszystkich istniejących sieci i urządzeń uzbrojenia terenu nie kolidujących z zainwestowaniem przesądzonym niniejszym planem.
4. Dopuszcza się możliwość wymiany i remontów istniejących sieci infrastruktury technicznej, a także korekty ich przebiegów.

R o z d z i a ł 9

Zasady modernizacji, rozbudowy i budowy systemów komunikacji

§ 15

Ustala się następujące wskaźniki i wymagania dla komunikacji:

- 1) wymaga się zachowania minimalnych ilości miejsc parkingowych – wykaz funkcji obiektów, ilości miejsc parkingowych i jednostek odniesienia zawiera tabela nr 4:

tabela nr 4 – miejsca parkingowe

funkcja obiektu	ilość miejsc parkingowych	jednostka odniesienia
budynki mieszkalne (mieszkania)	1-2	1 mieszkanie
mieszkania lub domy „letniskowe”	1	1 mieszkanie lub dom
biura i budynki administracji	1	30–40 m ² pow. użytkowej
boiska sportowe	1 + 1	50 m ² pow. sportowej + 10–15 odwiedzających
restauracje	1	4–8 m ² pow. dla gości
hotele, pensjonaty	1	2–6 łóżek

- 2) nie dopuszcza się bilansowania miejsc postojowych wzdłuż dróg publicznych;
- 3) ustalenia dla komunikacji – warunki zjazdu oraz włączenia dróg wewnętrznych do drogi publicznej ustala zarządca tej drogi.

Rozdział 10

Przepisy końcowe

§ 16

Ustala się stawkę procentową stanowiącą podstawę do określania opłaty, o której mowa w art. 36 ust. 4 ustawy z dnia 27 marca 2003 r. o planowaniu i zagospodarowaniu przestrzennym (Dz. U. Nr 80 z 10 maja 2003, poz. 717 z późniejszymi zmianami) równą 30%.

§ 17

Wykonanie uchwały powierza się Wójtowi Gminy Świdnica.

§ 18

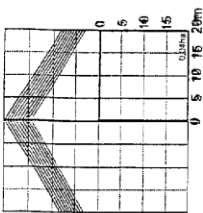
Uchwała wchodzi w życie po upływie 30 dni od daty jej ogłoszenia w Dzienniku Urzędowym Województwa Dolnośląskiego.

PRZEWODNICZĄCY
RADY GMINY

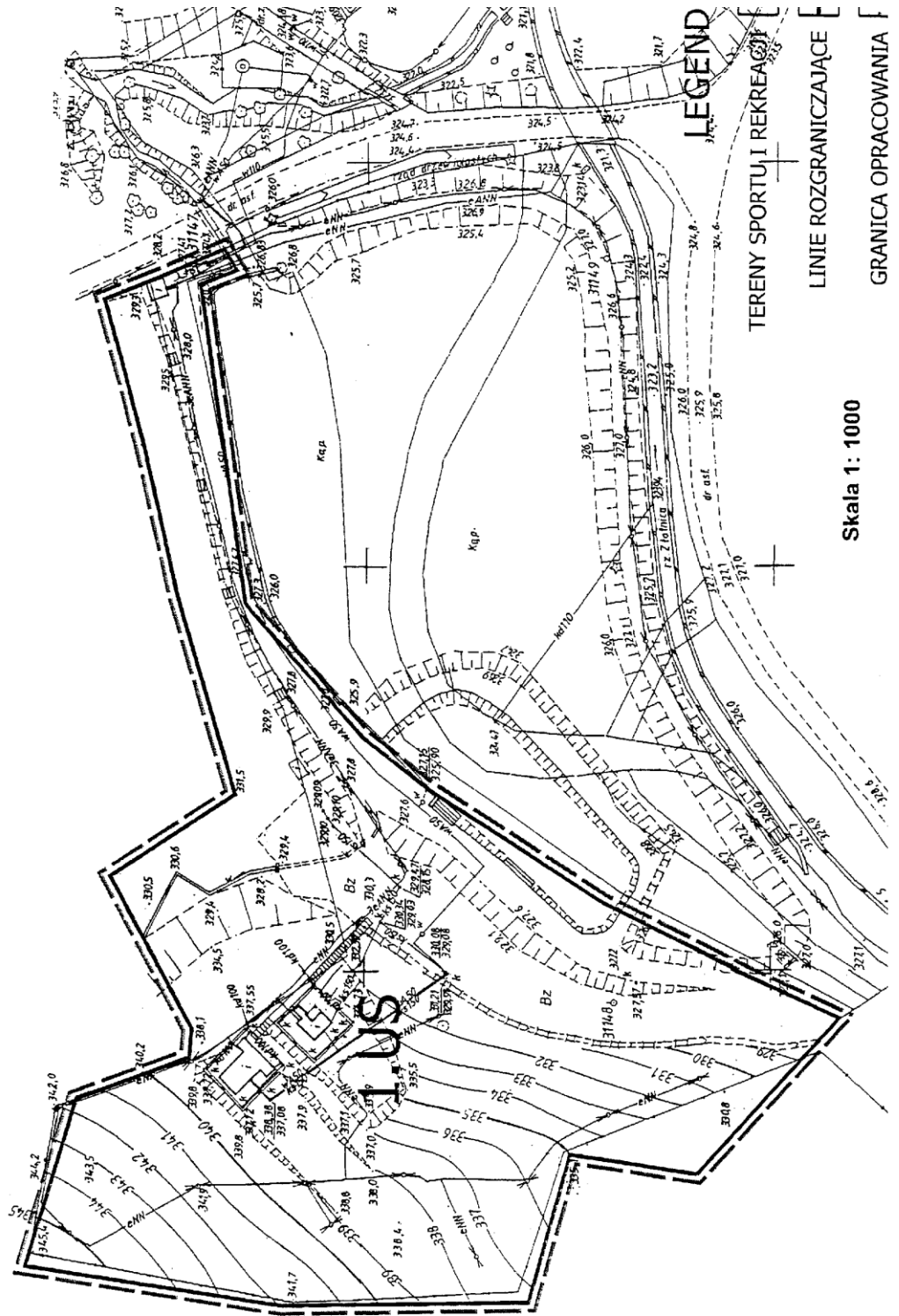
HENRYK SARA

MIEJSCOWY PLAN ZAGOSPODAROWANIA PRZESTRZENNEGO OBSZARU POŁOŻONEGO W MODLISZOWIE

Załącznik nr 1 do uchwały Rady Gminy
Świdnica nr XLVI/397/2009 z dnia
28 maja 2009 r.




SKALA 1:1000



- LEGEND**
- TERENY SPORTU I REKREACJI
 - LINIE ROZGRANICZAJĄCE
 - GRANICA OPRACOWANIA

Skala 1: 1000



**Załącznik nr 2 do uchwały Rady Gminy
Świdnica nr XLVI/397/2009 z dnia
28 maja 2009 r.**

**rozstrzygnięcie o sposobie rozpatrzenia uwag do projektu zmian planu,
nie uwzględnionych przez Wójta:**

Lp	Data wpływu uwagi	Nazwisko i imię, nazwa jednostki organizacyjnej i adres zgłaszającego uwagi	Treść uwagi	Oznaczenie nieruchomości której dotyczy uwaga	Ustalenia projektu planu dla nieru- chomości której doty- czy uwaga	Rozstrzygnięcie wójta w sprawie rozpatrzenia uwagi		Rozstrzygnięcie Rady Gminy Go- rzyce		Uwagi
						Uwaga uwzględniona	Uwaga nie- uwzględniona	Uwaga uwzględniona	Uwaga nie- uwzględniona	
1	2	3	4	5	6	7	8	9	10	11
nie złożono żadnej uwagi										

**Załącznik nr 3 do uchwały Rady Gminy
Świdnica nr XLVI/397/2009 z dnia
28 maja 2009 r.**

rozstrzygnięcie o sposobie realizacji, zapisanych w zmianach planu, inwestycji z zakresu infrastruktury technicznej, które należą do zadań własnych gminy, oraz zasadach ich finansowania

1. Inwestorem zapisanych w zmianach planu inwestycji z zakresu infrastruktury technicznej, które należą do zadań własnych gminy, będzie Gmina Świdnica oraz administratorzy lub właściciele sieci i urządzeń infrastruktury technicznej oraz dróg i ulic.
2. Źródłem finansowania inwestycji z zakresu infrastruktury technicznej, które należą do zadań własnych gminy, będą:
 - budżet Gminy Świdnica,
 - środki i fundusze zewnętrzne,
 - fundusze prywatne.