

**UCHWAŁA RADY GMINY ŚWIDNICA
NR XLVI/394/2009**

z dnia 28 maja 2009 r.

**w sprawie uchwalenia miejscowego planu zagospodarowania
przestrzennego obszaru położonego w rejonie Burkatowa nr 31**

Na podstawie art. 18 ust. 2 pkt 5 i art. 40 ust. 1 ustawy z dnia 8 marca 1990 r. o samorządzie gminnym (Dz. U. z 2001 r. Nr 142, poz. 1591 z późn. zm.), art. 20 ust. 1 ustawy z dnia 27 marca 2003 r. o planowaniu i zagospodarowaniu przestrzennym (Dz. U. Nr 80, poz. 717 z późn. zm.) oraz w związku z uchwałą nr XVII/143/2007 Rady Gminy Świdnica z dnia 26 października 2007 r. w sprawie przystąpienia do sporządzenia miejscowego planu zagospodarowania przestrzennego dla obszaru położonego we wsi Burkatów, obejmującego działkę nr 194/2, Rada Gminy Świdnica, po stwierdzeniu zgodności z ustaleniami studium uwarunkowań i kierunków zagospodarowania przestrzennego Gminy Świdnica, uchwala co następuje:

§ 1

Miejscowy plan zagospodarowania przestrzennego obszaru położonego w rejonie Burkatowa nr 31 w granicach określonych na rysunku planu, o powierzchni ok. 0,20 ha.

§ 2

Załącznikami do niniejszej uchwały są:

- 1) załącznik nr 1 – rysunek miejscowego planu zagospodarowania przestrzennego;
- 2) załącznik nr 2 – rozstrzygnięcie o sposobie rozpatrzenia uwag do projektu planu;
- 3) załącznik nr 3 – rozstrzygnięcie o sposobie realizacji, zapisanych w planie, inwestycji z zakresu infrastruktury technicznej, które należą do zadań własnych gminy oraz zasadach ich finansowania.

§ 3

Ilekroć w uchwale jest mowa o:

- 1) **planie** – należy przez to rozumieć niniejszy miejscowy plan zagospodarowania przestrzennego;
- 2) **przeznaczeniu terenu/przeznaczeniu podstawowym terenu** – należy przez to rozumieć funkcję podstawową terenu realizowaną zgodnie z zasadami określonymi w niniejszej uchwale;
- 3) **działce** – należy przez to rozumieć niepodzieloną, ciągłą część powierzchni ziemskiej, zabudowaną lub niezabudowaną, której wielkość, cechy geometryczne, dostęp do drogi publicznej oraz wyposażenie w urządzenia infrastruktury technicznej spełniają wymogi realizacji obiektów budowlanych i nie jest objęta w niniejszym planie zakazem zabudowy;
- 4) **wskaźniku zabudowy** – należy przez to rozumieć stosunek powierzchni zabudowy obiektów kubaturowych do powierzchni działki zdefiniowanej w punkcie 3 niniejszego paragrafu;
- 5) **wskaźniku powierzchni biologicznie czynnej** – należy przez to rozumieć stosunek powierzchni biologicznie czynnej do powierzchni działki zdefiniowanej w punkcie 3 niniejszego paragrafu;
- 6) **terenie** – należy przez to rozumieć obszar, wydzielony na rysunku planu linią rozgraniczającą i opisany odrębnym oznaczeniem literowo-cyfrowym, posiadający jednakowe ustalenia funkcjonalno-przestrzenne;
- 7) **kondygnacji** – należy przez to rozumieć kondygnację nadziemną budynku.

R o z d z i a ł 1

Przeznaczenie terenu oraz zasady ochrony i kształtowania ładu przestrzennego, w tym parametry i wskaźniki kształtowania zabudowy oraz zagospodarowania terenu

§ 4

1. Ustala się następujące przeznaczenie terenu oznaczonego w kolumnie 1. tabeli nr 1 symbolem literowym. Zasady dopuszczenia innych funkcji i zakazy określa 3. kolumna tabeli.

tabela nr 1 – przeznaczenie terenów

przeznaczenie terenu		
symbol przeznaczenia	nazwa przeznaczenia	dopuszczenia/zakazy
1	2	3
1.U/P	tereny zabudowy usługowo-produkcyjnej	dopuszcza się przeznaczenie 40% działki pod zabudowę mieszkaniową, dopuszcza się drogę wewnętrzną

2. Ustala się, że lokalizacja zabudowy garażowej, gospodarczej, zieleni urządzonej, miejsc parkingowych związanych z realizacją zabudowy terenu, jest zgodna z planem.
3. Ustala się, że na całym obszarze opracowania możliwa jest lokalizacja obiektów i urządzeń infrastruktury technicznej na ewentualnie wydzielonych działkach o powierzchni do 200 m².
4. Nie ustala się tymczasowego sposobu użytkowania terenu.

§ 5

1. Ustala się wskaźniki zagospodarowania działki zgodnie z tabelą nr 2:

tabela nr 2 – wskaźniki zabudowy działki

Lp.	przeznaczenie terenu	maksymalny wskaźnik zabudowy działki [%]	minimalny wskaźnik powierzchni biologicznie czynnej [%]
1	2	3	4
1.	1.U/P	60	20

2. Dla wydzielonych działek, na podstawie § 4.3. pod infrastrukturę techniczną, nie określa się wskaźników zabudowy i powierzchni biologicznie czynnej działki.

§ 6

1. Ustala się parametry kształtowania zabudowy o przeznaczeniu podstawowym zgodnie z tabelą nr 3:

tabela nr 3 – parametry kształtowania zabudowy

Lp.	przeznaczenie zabudowy	wysokość zabudowy [m]	geometria dachu spadek głównych połaci [°]
1	2	3	4
1.	usługowo-produkcyjna	do 12	dach stromy, symetryczny, wielospadowy 30÷45 stopni, dopuszcza się dach płaski lub spadek do 15 stopni, gdy wysokość budynku nie przekracza 6 m
2.	mieszkaniowa	do 12	dach stromy, symetryczny, wielospadowy 30÷45, dach mansardowy

2. Ustala się, że obiekty garażowe i gospodarcze związane z funkcją usługowo-produkcyjną należy traktować jak obiekty przeznaczenia podstawowego terenu przyjmując odpowiednie parametry tabeli nr 3, przy czym realizowane jako budynki wolno stojące nie mogą przekraczać wysokości 6 m.
3. Ustala się następujące zasady budowy wolno stojących budynków garażowych i gospodarczych związanych z funkcją mieszkaniową:
 - 1) wysokość: do 6 m dla obiektów z dachami stromymi, do 3,5 m dla obiektów o dachach płaskich,
 - 2) kubatura: do 30% obiektu funkcji podstawowej,
 - 3) kierunek kalenicy: prostopadły lub równoległy do głównej kalenicy budynku o funkcji podstawowej,
 - 4) geometria dachu:
 - a) dachy dwu lub wielospadowe, symetryczne,
 - b) spadki połaci dachowych: jak w budynku o funkcji podstawowej z tolerancją do 10% w granicach 25÷40 stopni.

§ 7

Ustala się następujące zasady kształtowania ładu przestrzennego:

- 1) zasada realizacji zabudowy względem ustalonej na rysunku planu nieprzekraczalnej linii zabudowy: projektowane budynki nie mogą jej przekraczać ścianą elewacji, dopuszcza się przekroczenie takimi elementami jak np.: okapem, schodami zewnętrznymi lub zadaszeniem itp.
- 2) zasada kształtowania zabudowy:
 - a) wysokość zabudowy dotyczy zabudowy kubaturowej i innych obiektów przestrzennych,
 - b) zakazuje się realizacji dachów o przesuniętej w pionie kalenicy oraz o niesymetrycznych spadkach połaci,
 - c) dopuszcza się stosowanie naczółków, lukarn, okien dachowych bez limitowania nachylenia połaci daszków,
 - d) zakazuje się stosowania płyt elewacyjnych wykonanych z tworzyw sztucznych imitujących deski, ściany,
 - e) szerokość elewacji frontowej dla budynku – min. 10 m,
 - f) dopuszcza się realizację funkcji usługowej, produkcyjnej i mieszkaniowej w jednej kubaturze lub realizację każdej tych funkcji w odrębnej kubaturze;
- 3) zasada lokalizacji zabudowy w odniesieniu do granicy z sąsiednią działką:
 - a) dopuszcza się zabudowę w odległości równej lub większej niż 3 m;
- 4) zasada rozbudowy:

- a) budynku krytym dachem stromym: rozbudowa winna być kryta dachem stromym o nachyleniu połąci jak w budynku podlegającym rozbudowie, z tolerancją do 10% w granicach ustalonych planem,
 - b) budynku krytym dachem mansardowym: rozbudowa winna być kryta dachem mansardowym lub stromym,
 - c) elewacje (proporcje podziałów, materiały wykończeniowe, stolarka okienna i drzwiowa) winny nawiązywać do elewacji istniejącego budynku;
- 5) zasada nadbudowy:
- a) dopuszczalna wysokość: zgodna z tabelą nr 3;
 - b) geometria dachu: zgodna z odpowiednimi ustaleniami § 6;
- 6) zasada budowy ogrodzeń:
- a) wysokość od strony dróg – 1,50÷1,60 m, w tym pełne maksymalnie do wysokości 1,20 m;
 - b) zakazuje się budowy ogrodzeń wykonanych z prefabrykowanych elementów betonowych.

R o z d z i a ł 2

Zasady ochrony środowiska, przyrody

§ 8

Ustala się następujące zasady ochrony środowiska, przyrody:

- 1) na terenach oznaczonych symbolem U/P obowiązują dopuszczalne poziomy hałasu jak dla terenów zabudowy mieszkaniowo-usługowej;
- 2) do celów grzewczych należy planować stosowanie paliw ekologicznych;
- 3) działalność gospodarcza nie może powodować uciążliwości wykraczających poza granice terenu, do którego inwestor posiada tytuł prawny;
- 4) gospodarowanie odpadami innymi niż niebezpieczne należy prowadzić zgodnie z gminnym planem gospodarki odpadami.

R o z d z i a ł 3

Zasady ochrony dziedzictwa kulturowego i zabytków oraz dóbr kultury współczesnej

§ 9

Na obszarze planu nie występują obiekty lub tereny objęte ochroną.

R o z d z i a ł 4

Wymagania wynikające z potrzeb kształtowania przestrzeni publicznych

§ 10

Ustala się następujące wymagania dotyczące kształtowania przestrzeni publicznych:

- 1) zakazuje się stosowania barier architektonicznych powodujących ograniczenie dostępności osobom niepełnosprawnym;
- 2) usytuowanie sztyldów winno spełniać następujące warunki:
 - a) dopuszcza się umieszczenie na ogrodzeniu posesji w pasie 1,50 m od wejścia/wjazdu na posesję,
 - b) umieszczone na elewacji budynku:
 - nie mogą deformować bryły ani zakłócać fasady,
 - wyłącznie do wysokości stropu nad 1. kondygnacją, w pasie max 1,5 m wokół wejścia do budynku;
- 3) usytuowanie reklam winno spełniać następujące warunki:
 - a) zakazuje się umieszczania na ogrodzeniu posesji,
 - b) nie może naruszać widoczności na drogach publicznych, ani przesłaniać lub stanowić bezpośredniego tła dla znaków drogowych,
 - c) ustala się moduł projektowy reklamy 30 x 60 cm,
 - d) umieszczone na elewacji budynku:
 - do wysokości 1. kondygnacji umieszczone w układzie pionowym lub poziomym,
 - powyżej 1. kondygnacji: w układzie pionowym, o wysokości minimum jednej kondygnacji budynku i szerokości do 1,80 m zajmując maksymalnie 20% powierzchni elewacji,
 - e) dopuszcza się sytuowanie wolno stojących reklam o wysokości do 4,80 m i szerokości do 1,8 m w minimalnej odległości 2,00 m od linii rozgraniczających drogi publicznej.

R o z d z i a ł 5

Granice i sposoby zagospodarowania terenów lub obiektów polegających ochronie, ustalonych na podstawie odrębnych przepisów

§ 11

Na obszarze planu nie występują tereny i obiekty objęte ochroną na podstawie odrębnych przepisów.

R o z d z i a ł 6

Szczegółowe zasady i warunki scalania i podziału nieruchomości

§ 12

1. Ustala się zasady i warunki podziału nieruchomości:
 - 1) dopuszcza się podział terenu na 2 działki,
 - 2) minimalna szerokość działki 16 m.
2. Nie ustala się obszarów wymagających scaleń nieruchomości.

R o z d z i a ł 7

Szczególne warunki zagospodarowania terenów oraz ograniczenia w ich użytkowaniu

§ 13

Na obszarze planu nie występują tereny, na których wymagane są szczególne warunki zagospodarowania oraz ograniczenia w ich użytkowaniu.

R o z d z i a ł 8

Zasady modernizacji, rozbudowy i budowy systemów infrastruktury technicznej

§ 14

1. Zasady modernizacji, rozbudowy i budowy infrastruktury technicznej:
 - 1) ustala się prowadzenie projektowanych sieci w sposób, który nie ograniczy możliwości wykorzystania terenu określonych w planie;
 - 2) w zakresie zaopatrzenia w wodę:
 - ustala się przyłączenie do istniejącej sieci wodociągowej;
 - 3) w zakresie odprowadzenia i oczyszczania ścieków:
 - ustala się budowę kanalizacji sanitarnej,
 - do czasu realizacji sieci kanalizacji sanitarnej dopuszcza się zbiorniki bezodpływowe na nieczystości ciekłe,
 - ustala się konieczność podczyszczenia ścieków wytwarzanych w związku z prowadzoną działalnością gospodarczą, przed odprowadzeniem ich do kanalizacji, jeżeli nie będą odpowiadały ustalonym normom jakościowym;
 - 4) w zakresie odprowadzenia ścieków opadowych:
 - ustala się budowę kanalizacji deszczowej,
 - dopuszcza się odprowadzenie wód opadowych na własny nieutwardzony teren działki lub dołów chłonnych,
 - wody opadowe z obszaru objętego opracowaniem przewiduje się odprowadzić do sieci kanalizacji deszczowej, której odbiornikiem jest rzeka Bystrzyca;
 - 5) w zakresie zaopatrzenia w gaz:
 - ustala się przyłączenie do istniejącej sieci gazowej;
 - 6) w zakresie elektroenergetyki:
 - ustala się rozbudowę sieci elektroenergetycznej,
 - wymaga się prowadzenia nowych linii średniego i niskiego napięcia wyłącznie pod powierzchnią terenu;
 - 7) w zakresie sieci teletechnicznych:
 - sieci teletechniczne należy prowadzić pod powierzchnią terenu;
 - 8) w zakresie gospodarki cieplnej:
 - gospodarka cieplna powinna zostać oparta na indywidualnych kotłowniach pracujących na paliwie gazowym, ropopochodnych albo wykorzystujących energię elektryczną lub słoneczną,
 - dopuszcza się stosowanie kotłów ekologicznych na paliwo stałe (np.: spalające drewno, słomę lub węgiel),
 - zakazuje się lokalizowania zbiorników nadziemnych na gaz lub na inne paliwa w pasie terenu położonym między liniami rozgraniczającymi ulic a ścianą budynku.
2. Dopuszcza się trwałą adaptację wszystkich istniejących sieci i urządzeń uzbrojenia terenu nie kolidujących z zainwestowaniem przesądzonym niniejszym planem.
3. Dopuszcza się możliwość wymiany i remontów istniejących sieci infrastruktury technicznej, a także korekty ich przebiegów.

R o z d z i a ł 9

Zasady modernizacji, rozbudowy i budowy systemów komunikacji

§ 15

Ustala się następujące wskaźniki i wymagania dla komunikacji:

- 1) wymaga się zachowania minimalnych ilości miejsc parkingowych na działce – wykaz funkcji obiektów na działkach, ilości miejsc parkingowych i jednostek odniesienia zawiera tabela nr 3:

tabela nr 3 – miejsca parkingowe

funkcja obiektu	ilość miejsc parkingowych	jednostka odniesienia
biura	1	30 ÷ 40 m ² pow. użytkowej
magazyny, place magazynowe (składowe)	1	120 m ² pow. użytkowej lub na 3 osoby zatrudnione
zakłady usługowe, przedsiębiorstwa	1	50 ÷ 70 m ² pow. użytkowej lub na 3 osoby zatrudnione
sklepy	1 (ale nie mniej niż 2 miejsca na 1 sklep)	30 ÷ 50 m ² pow. sprzedaży
budynki mieszkalne (mieszkania)	1÷2	1 mieszkanie lub dom jednorodzinny

- 2) nie dopuszcza się bilansowania miejsc postojowych wzdłuż ulic;
3) ustalenia dla komunikacji – warunki zjazdu do drogi publicznej ustala zarządca tej drogi.

R o z d z i a ł 10

Przepisy końcowe

§ 16

Ustala się stawkę procentową stanowiącą podstawę do określania opłaty, o której mowa w art. 36 ust. 4 ustawy z dnia 27 marca 2003 r. o planowaniu i zagospodarowaniu przestrzennym (Dz. U. Nr 80 z 10 maja 2003, poz. 717 z późniejszymi zmianami) równą 30%.

§ 17

Wykonanie uchwały powierza się Wójtowi Gminy Świdnica.

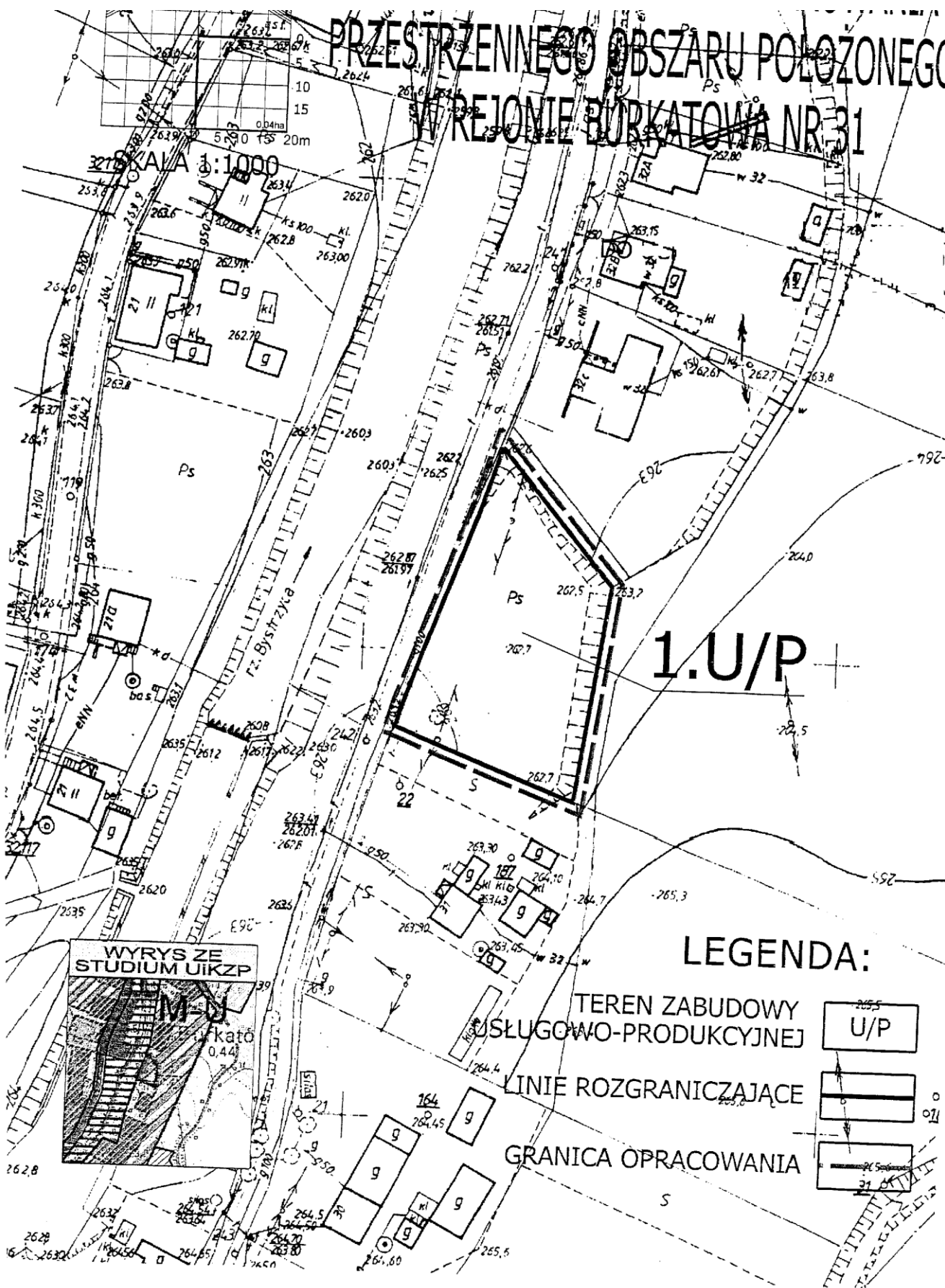
§ 18

Uchwała wchodzi w życie po upływie 30 dni od daty jej ogłoszenia w Dzienniku Urzędowym Województwa Dolnośląskiego.

PRZEWODNICZĄCY
RADY GMINY




HENRYK SARA

PRZESTRZENNEGO OBSZARU POŁOŻONEGO W REJONIE BURKATOWA NR 31



1.U/P

LEGENDA:

- TEREN ZABUDOWY USŁUGOWO-PRODUKCYJNEJ 
- LINIE ROZGRANICZAJĄCE 
- GRANICA OPRACOWANIA 

**Załącznik nr 2 do uchwały Rady Gminy
Świdnica nr XLVI/394/2009 z dnia
28 maja 2009 r.**

**rozstrzygnięcie o sposobie rozpatrzenia uwag do projektu zmian planu,
nie uwzględnionych przez Wójta:**

Lp	Data wpływu uwagi	Nazwisko i imię, nazwa jednostki organizacyjnej i adres zgłaszającego uwagi	Treść uwagi	Oznaczenie nieruchomości której dotyczy uwaga	Ustalenia projektu planu dla nieruchomości której dotyczy uwaga	Rozstrzygnięcie wójta w sprawie rozpatrzenia uwagi		Rozstrzygnięcie Rady Gminy		Uwagi
						Uwaga uwzględniona	Uwaga nieuwzględniona	Uwaga uwzględniona	Uwaga nieuwzględniona	
1	2	3	4	5	6	7	8	9	10	11
1	31-03-2009	Tadeusz Górniaczyk, Magdalena Górniaczyk-Nakonieczna, 58-114 Lubachów, Burkatów 32C	całkowite odstąpienie od zmiany przeznaczenia działki nr 194/2 w Burkatowie	działka nr 194/2 w Burkatowie	U/P - tereny zabudowy usługowo-produkcyjnej, dopuszcza się przeznaczenie 40% działki pod zabudowę mieszkaniową		NIE			
<p>Uwagi:</p> <ul style="list-style-type: none"> - przedmiotowa działka o powierzchni ok. 0,2 ha położona w ciągu zabudowy wsi może zostać zabudowana zarówno budynkami mieszkalnymi, zagrodowymi jak i obiektami usługowo-produkcyjnymi, - przeznaczenie coraz większej ilości działek we wsiach gminy Świdnica jest właśnie takie: zabudowa mieszkaniowo-usługowo-produkcyjna, i nie powinno się tego procesu powstrzymywać ponieważ taka jest również polityka Rządu RP - zakłada wspieranie działalności pozarolniczej mieszkańców wsi, - wyrazem poparcia takiej polityki jest zgoda Wójta na przeznaczenie niektórych działek na działalność usługowo-produkcyjną. 										

**Załącznik nr 3 do uchwały Rady Gminy
Świdnica nr XLVI/394/2009 z dnia
28 maja 2009 r.**

rozstrzygnięcie o sposobie realizacji, zapisanych w zmianach planu, inwestycji z zakresu infrastruktury technicznej, które należą do zadań własnych gminy, oraz zasadach ich finansowania

1. Inwestorem zapisanych w zmianach planu inwestycji z zakresu infrastruktury technicznej, które należą do zadań własnych gminy, będzie Gmina Świdnica, oraz administratorzy lub właściciele sieci i urządzeń infrastruktury technicznej oraz dróg i ulic.
2. Źródłem finansowania inwestycji z zakresu infrastruktury technicznej, które należą do zadań własnych gminy będą:
 - budżet Gminy Świdnica,
 - środki i fundusze zewnętrzne,
 - fundusze prywatne.