

Warszawa, dnia 6 września 2013 r.

Poz. 1031





**OBWIESZCZENIE  
PREZESA RADY MINISTRÓW**

z dnia 22 sierpnia 2013 r.

**o sprostowaniu błędów**




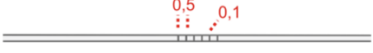


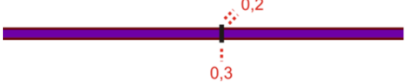
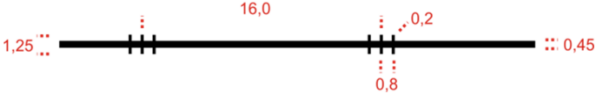

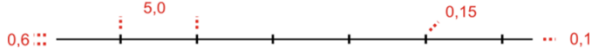
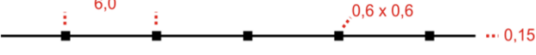

Na podstawie art. 17 ust. 3 ustawy z dnia 20 lipca 2000 r. o ogłaszaniu aktów normatywnych i niektórych innych aktów prawnych (Dz. U. z 2011 r. Nr 197, poz. 1172 i Nr 232, poz. 1378) w rozporządzeniu Ministra Spraw Wewnętrznych i Administracji z dnia 17 listopada 2011 r. w sprawie bazy danych obiektów topograficznych oraz bazy danych obiektów ogólnogeograficznych, a także standardowych opracowań kartograficznych (Dz. U. Nr 279, poz. 1642) prostuje się następujące błędy:


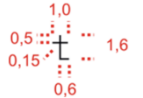

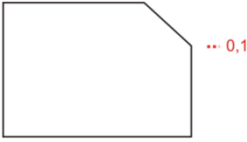
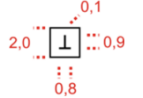
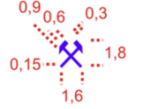


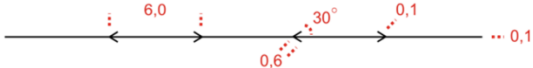



- 1) w załączniku nr 6 znaki graficzne symboli kartograficznych o kodach kartograficznych 0010\_124, 0010\_706, 0010\_718, 0010\_723 powinny mieć następujące oznaczenia:

Kod kartograficzny	Oznaczenie
0010_124	
0010_706	
0010_718	
0010_723	

- 2) w załączniku nr 7 znaki graficzne symboli kartograficznych o kodach kartograficznych 0025\_121, 0025\_128\_2, 0025\_129, 0025\_135, 0025\_137, 0025\_142, 0025\_145, 0025\_202, 0025\_204, 0025\_216, 0025\_227, 0025\_228, 0025\_327\_2, 0025\_330, 0025\_339, 0025\_342, 0025\_344\_2, 0025\_411, 0025\_414\_2, 0025\_426, 0025\_444, 0025\_504,

0025\_506, 0025\_507, 0025\_509, 0025\_510, 0025\_626, 0025\_631, 0025\_708, 0025\_723, 0025\_731, 0025\_812, 0025\_815 powinny mieć następujące oznaczenia:

Kod kartograficzny	Oznaczenie
0025_121	
0025_128_2	
0025_129	
0025_135	
0025_137	
0025_142	
0025_145	
0025_202	
0025_204	
0025_216	
0025_227	
0025_228	

<p>0025_327_2</p>	
<p>0025_330</p>	
<p>0025_339</p>	
<p>0025_342</p>	
<p>0025_344_2</p>	
<p>0025_411</p>	
<p>0025_414_2</p>	
<p>0025_426</p>	
<p>0025_444</p>	
<p>0025_504</p>	
<p>0025_506</p>	
<p>0025_507</p>	







0025_509	
0025_510	
0025_626	
0025_631	
0025_708	
0025_723	
0025_731	
0025_812	
0025_815	

- 3) w załączniku nr 8 znaki graficzne symboli kartograficznych o kodach kartograficznych 0050\_101, 0050\_202, 0050\_203, 0050\_207, 0050\_216, 0050\_223, 0050\_224, 0050\_329\_2, 0050\_331, 0050\_343\_2, 0050\_348, 0050\_414\_2, 0050\_421\_2, 0050\_426, 0050\_509, 0050\_620, 0050\_630, 0050\_802, 0050\_805, 0050\_813 powinny mieć następujące oznaczenia:









Kod kartograficzny	Oznaczenie
0050_101	
0050_202	
0050_203	
0050_207	
0050_216	
0050_223	
0050_224	
0050_329_2	
0050_331	
0050_343_2	

0050_348	
0050_414_2	
0050_421_2	
0050_426	
0050_509	
0050_620	
0050_630	
0050_802	
0050_805	
0050_813	

- 4) w załączniku nr 9 znaki graficzne symboli kartograficznych o kodach kartograficznych 0100\_701, 0100\_712, 0100\_717, 0100\_718, 0100\_721, 0100\_723 powinny mieć następujące oznaczenia:







Kod kartograficzny	Oznaczenie
0100_701	
0100_712	
0100_717	
0100_718	
0100_721	
0100_723	

- 5) w załączniku nr 10 znaki graficzne symboli kartograficznych o kodach kartograficznych 0250\_150, 0250\_221, 0250\_311, 0250\_701, 0250\_715, 0250\_716, 0250\_722, 0250\_736 powinny mieć następujące oznaczenia:




Kod kartograficzny	Oznaczenie
0250_150	
0250_221	
0250_311	
0250_701	
0250_715	
0250_716	
0250_722	
0250_736	



- 6) w załączniku nr 11 znaki graficzne symboli kartograficznych o kodach kartograficznych 0500\_150, 0500\_221, 0500\_701, 0500\_716, 0500\_722, 0500\_736 powinny mieć następujące oznaczenia:

Kod kartograficzny	Oznaczenie
0500_150	
0500_221	
0500_701	
0500_716	
0500_722	
0500_736	

- 7) w załączniku nr 12 znaki graficzne symboli kartograficznych o kodach kartograficznych 1000\_501, 1000\_507, 1000\_622 powinny mieć następujące oznaczenia:

Kod kartograficzny	Oznaczenie
1000_501	
1000_507	
1000_622	

Prezes Rady Ministrów: *D. Tusk*