

**633****ROZPORZĄDZENIE MINISTRA INFRASTRUKTURY<sup>1)</sup>**

z dnia 27 maja 2008 r.

**w sprawie wykazów obszarów pasażerskiej żeglugi krajowej<sup>2)</sup>**

Na podstawie art. 29 ust. 4 ustawy z dnia 9 listopada 2000 r. o bezpieczeństwie morskim (Dz. U. z 2006 r. Nr 99, poz. 693 oraz z 2007 r. Nr 107, poz. 732 i Nr 176, poz. 1238) zarządza się, co następuje:

<sup>1)</sup> Minister Infrastruktury kieruje działem administracji rządowej — gospodarka morską, na podstawie § 1 ust. 2 pkt 2 rozporządzenia Prezesa Rady Ministrów z dnia 16 listopada 2007 r. w sprawie szczegółowego zakresu działania Ministra Infrastruktury (Dz. U. Nr 216, poz. 1594).

<sup>2)</sup> Przepisy niniejszego rozporządzenia dokonują w zakresie swojej regulacji wdrożenia postanowień dyrektywy Rady 1998/18/WE z dnia 17 marca 1998 r. w sprawie reguł i norm bezpieczeństwa statków pasażerskich (Dz. Urz. WE L 144 z 15.05.1998, str. 1, z późn. zm.; Dz. Urz. UE Polskie wydanie specjalne, rozdz. 7, t. 4, str. 40, z późn. zm.).

§ 1. Przepisy rozporządzenia określają:

- 1) wykazy obszarów pasażerskiej żeglugi krajowej;
- 2) strefy całorocznej eksploatacji statków w pasażerskiej żegludze krajowej.

§ 2. Wykazy obszarów pasażerskiej żeglugi krajowej, o których mowa w § 1 pkt 1, są określone w załączniku do rozporządzenia.

§ 3. Strefy całorocznej eksploatacji statków pasażerskiej żeglugi krajowej stanowią polskie obszary morskie.

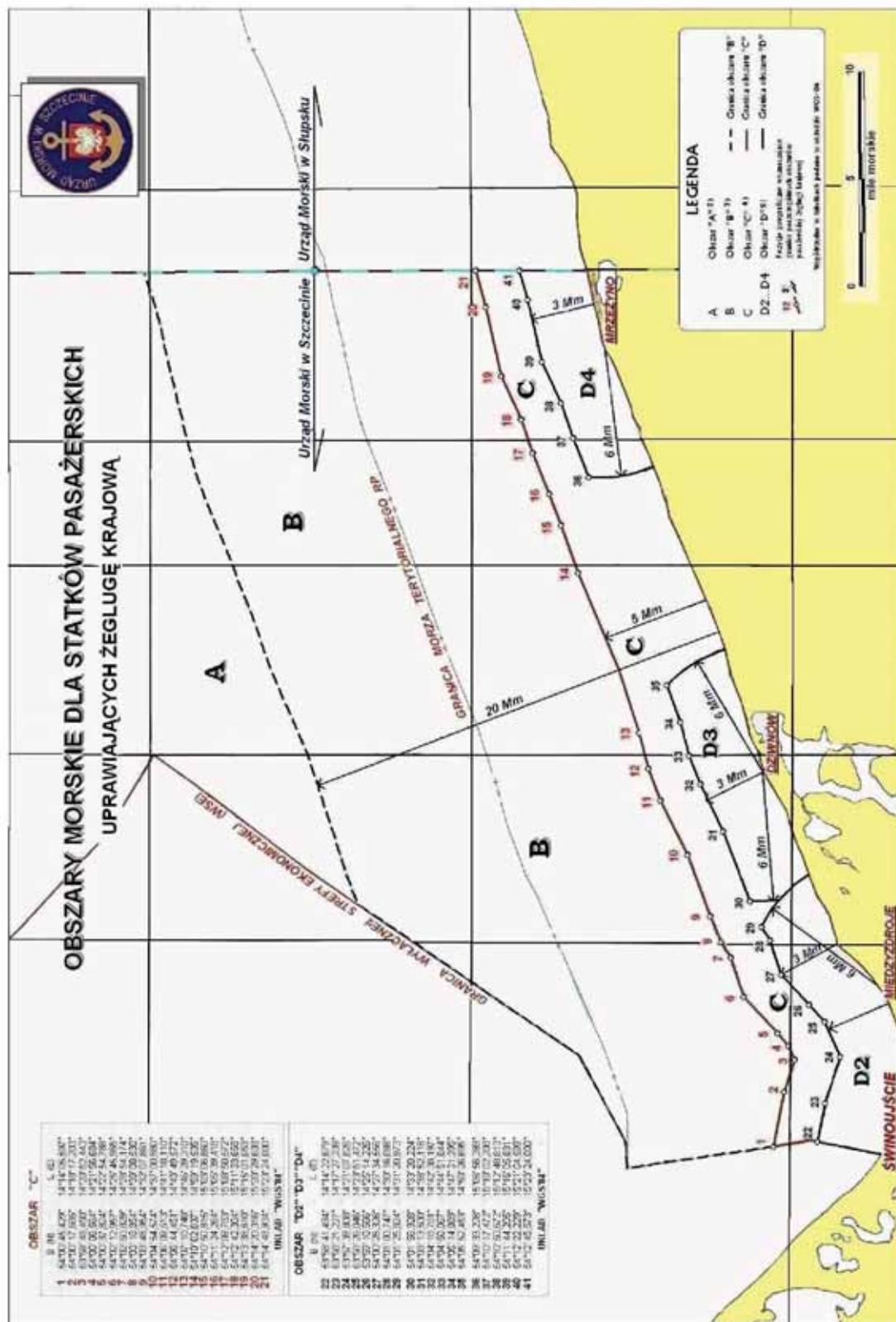
§ 4. Rozporządzenie wchodzi w życie z dniem ogłoszenia.

Minister Infrastruktury: *C. Grabarczyk*

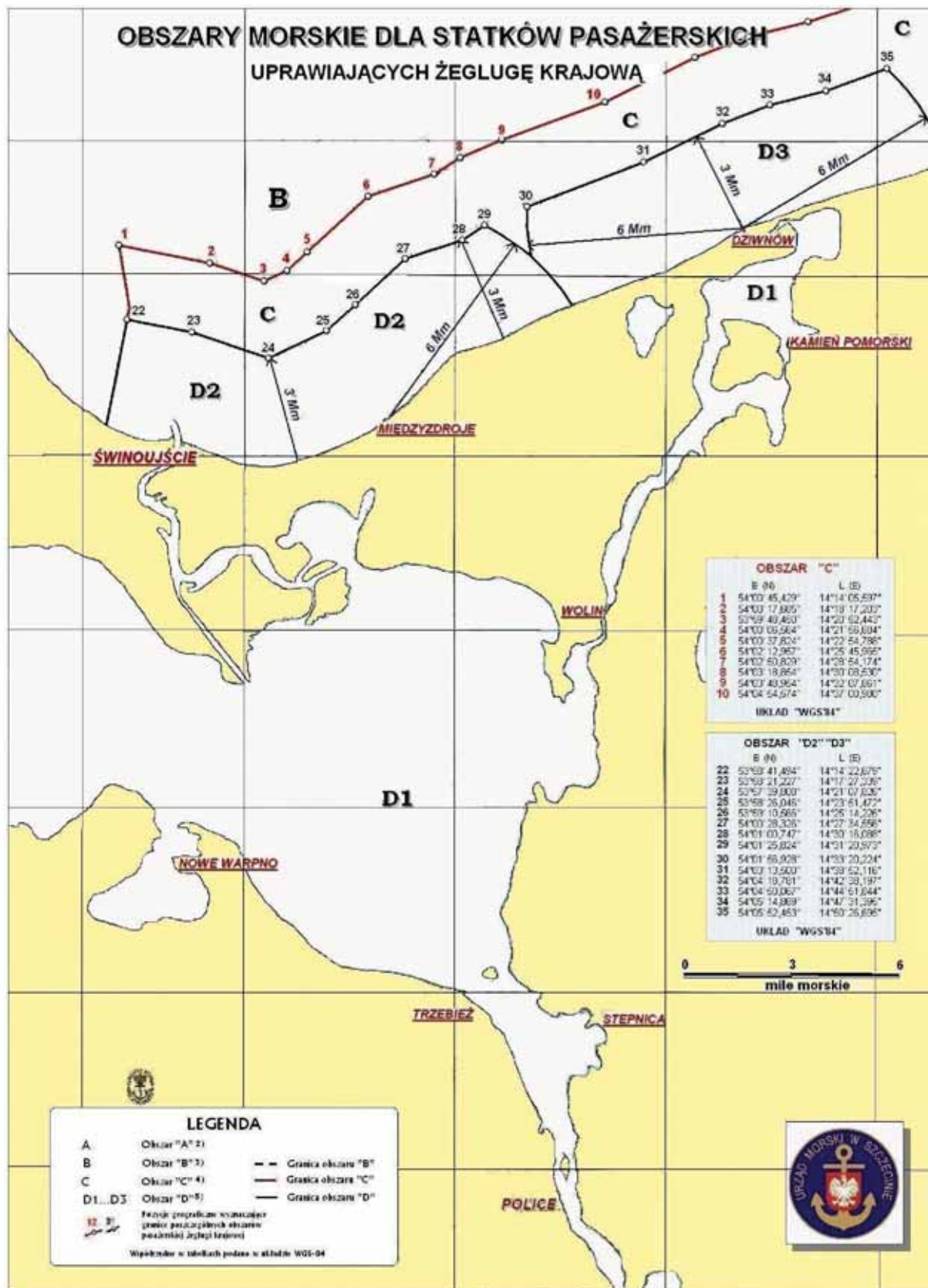
Załącznik do rozporządzenia Ministra Infrastruktury z dnia 27 maja 2008 r. (poz. 633)

WYKAZY OBSZARÓW PASAŻERSKIEJ ŻEGLUGI KRAJOWEJ<sup>1)</sup>

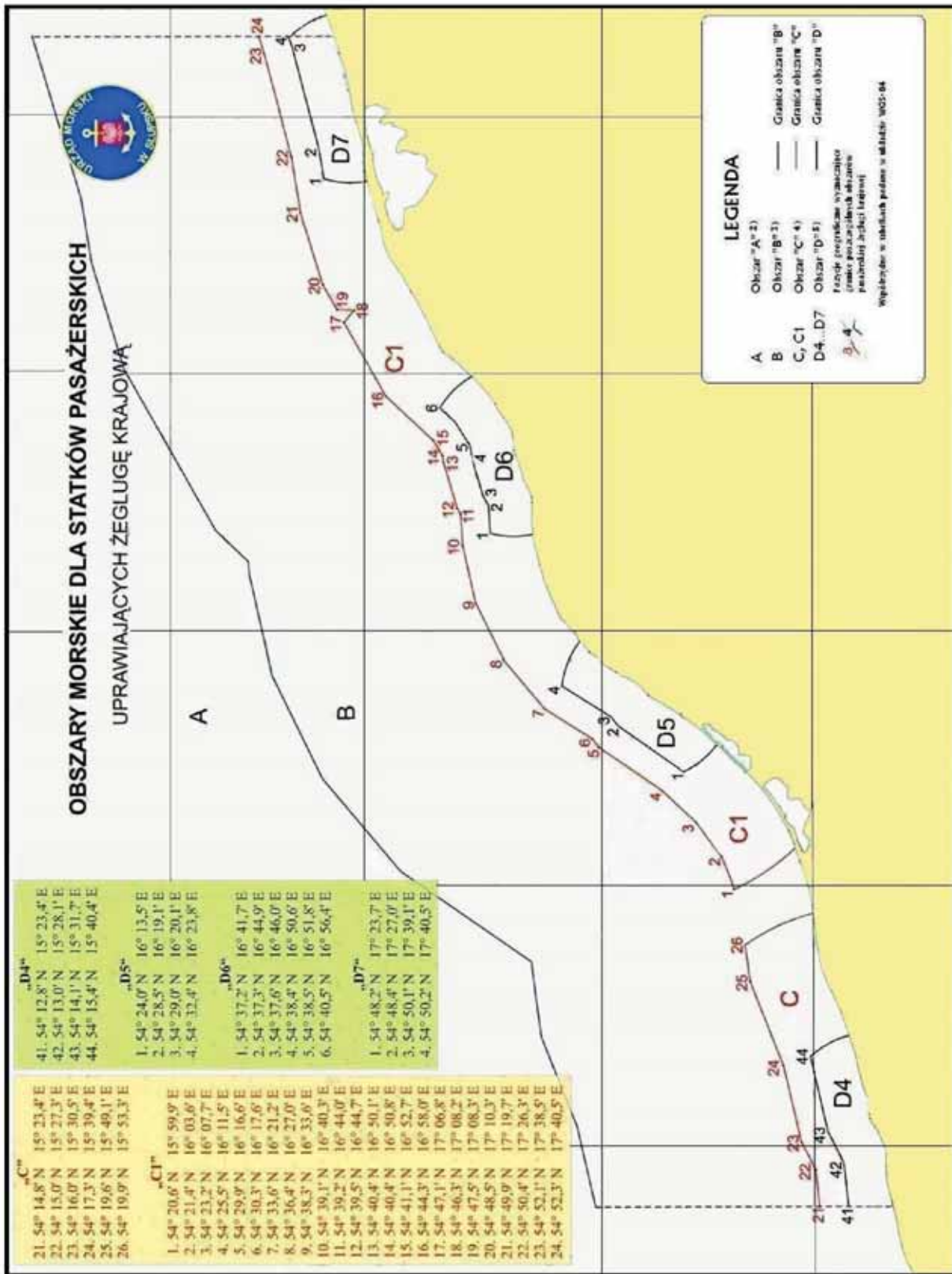
1. Wykaz obszarów pasażerskiej żeglugi krajowej w zakresie właściwości terytorialnej Dyrektora Urzędu Morskiego w Szczecinie



2. Wykaz obszarów pasażerskiej żeglugi krajowej w zakresie właściwości terytorialnej Dyrektora Urzędu Morskiego w Szczecinie

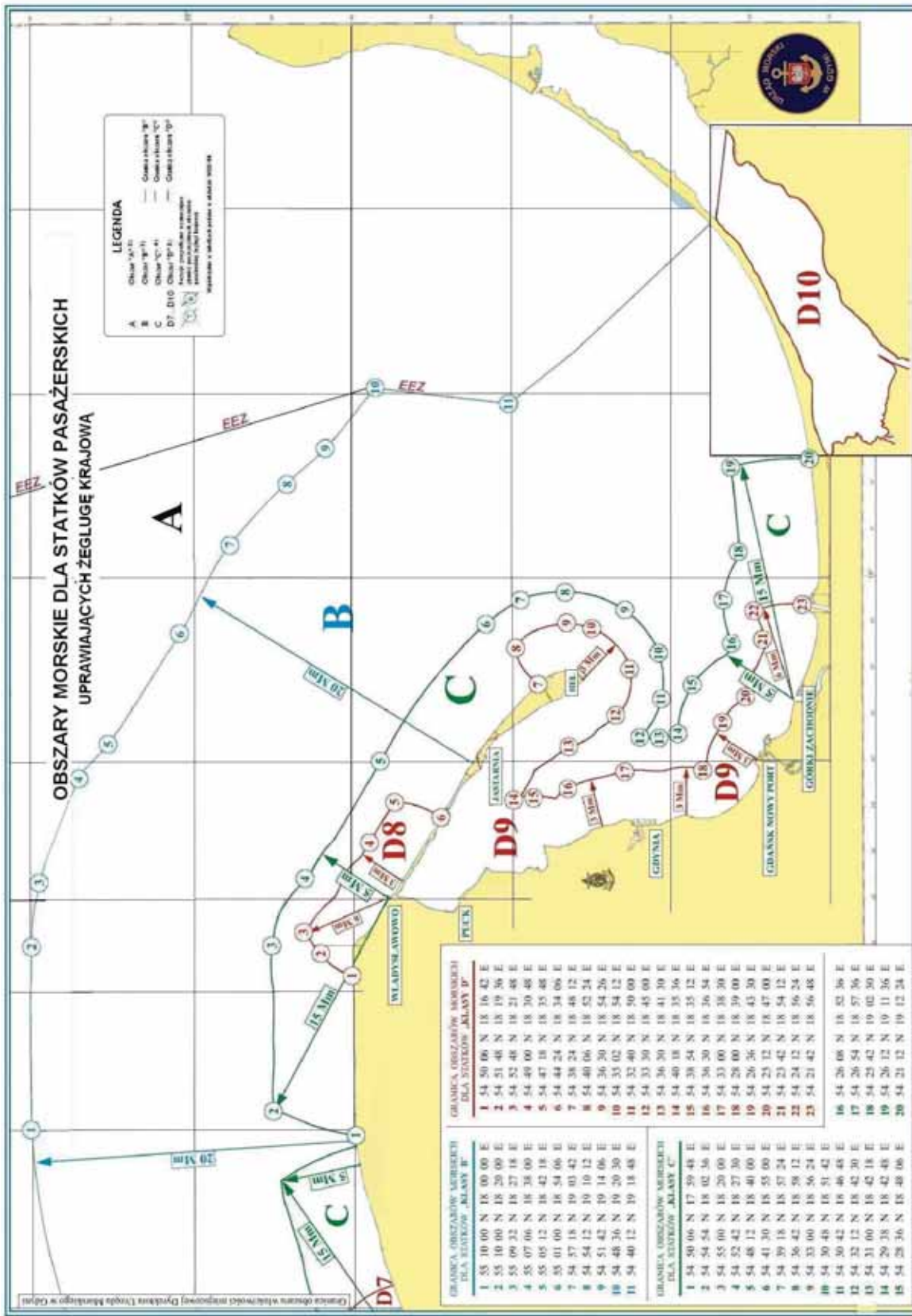


3. Wykaz obszarów pasażerskiej żeglugi krajowej w zakresie właściwości terytorialnej Dyrektora Urzędu Morskiego w Słupsku





4. Wykaz obszarów pasażerskiej żeglugi krajowej w zakresie właściwości terytorialnej Dyrektora Urzędu Morskiego w Gdyni



## Objaśnienia:

- 1) Wykazy obszarów pasażerskiej żeglugi krajowej zostały sporządzone w formie map, zgodnie z terytorialną właściwością dyrektorów urzędów morskich w Szczecinie, Słupsku i Gdyni.
- 2) Obszar „A” — oznacza obszar morza, na którym mogą być eksploatowane statki pasażerskie klasy A, uprawiające pasażerską żeglugę krajową inną niż podróże przewidziane dla statków klasy B, C i D.
- 3) Obszar „B” — oznacza obszar morza, na którym mogą być eksploatowane statki pasażerskie klasy B, uprawiające pasażerską żeglugę krajową w odległości nie dalej niż 20 mil morskich od brzegu.
- 4) Obszar „C” — oznacza obszar morza, na którym mogą być eksploatowane statki pasażerskie klasy C, uprawiające pasażerską żeglugę krajową nie dalej niż:
  - a) 15 mil morskich od miejsca schronienia, określonego:
    - zgodnie z rozporządzeniem Ministra Gospodarki Morskiej z dnia 14 września 2007 r. w sprawie planu udzielania statkom znajdującym się w niebezpieczeństwie schronienia na polskich obszarach morskich (Dz. U. Nr 178, poz. 1260) oraz
    - w bieżących ogłoszeniach kapitanatów i bosmanatów portów,
  - b) 5 mil morskich od brzegu, w obszarach, na których prawdopodobieństwo przekroczenia znaczącej wysokości fali (równej 2,5 m), rozumianej jako średnia wysokość jednej trzeciej największej wysokości fal zaobserwowanych na danym obszarze, jest niższe niż 10 % w ciągu:
    - jednego roku kalendarzowego (w przypadku eksploatacji całorocznej) lub
    - określonej, zgodnie z dokumentem bezpieczeństwa statku, części roku kalendarzowego (w przypadku eksploatacji w tym okresie).
- 5) Obszar „D” — oznacza obszar morza, na którym mogą być eksploatowane statki pasażerskie klasy D, uprawiające pasażerską żeglugę krajową nie dalej niż:
  - a) 6 mil morskich od miejsca schronienia, określonego:
    - zgodnie z rozporządzeniem Ministra Gospodarki Morskiej z dnia 14 września 2007 r. w sprawie planu udzielania statkom znajdującym się w niebezpieczeństwie schronienia na polskich obszarach morskich oraz
    - w bieżących ogłoszeniach kapitanatów i bosmanatów portów,
  - b) 3 mile morskie od brzegu, w obszarach, na których prawdopodobieństwo przekroczenia znaczącej wysokości fali (równej 1,5 m), rozumianej jako średnia wysokość jednej trzeciej największej wysokości fal zaobserwowanych na danym obszarze, jest niższe niż 10 % w ciągu:
    - jednego roku kalendarzowego (w przypadku eksploatacji całorocznej) lub
    - określonej, zgodnie z dokumentem bezpieczeństwa statku, części roku kalendarzowego (w przypadku eksploatacji w tym okresie).